



BALANCE GLOBAL 2018

Estudio actuaciones INTIA:
Zonas, Cultivos, Productividad
y Empleo

Servicio Oferta Agroindustrial

Índice

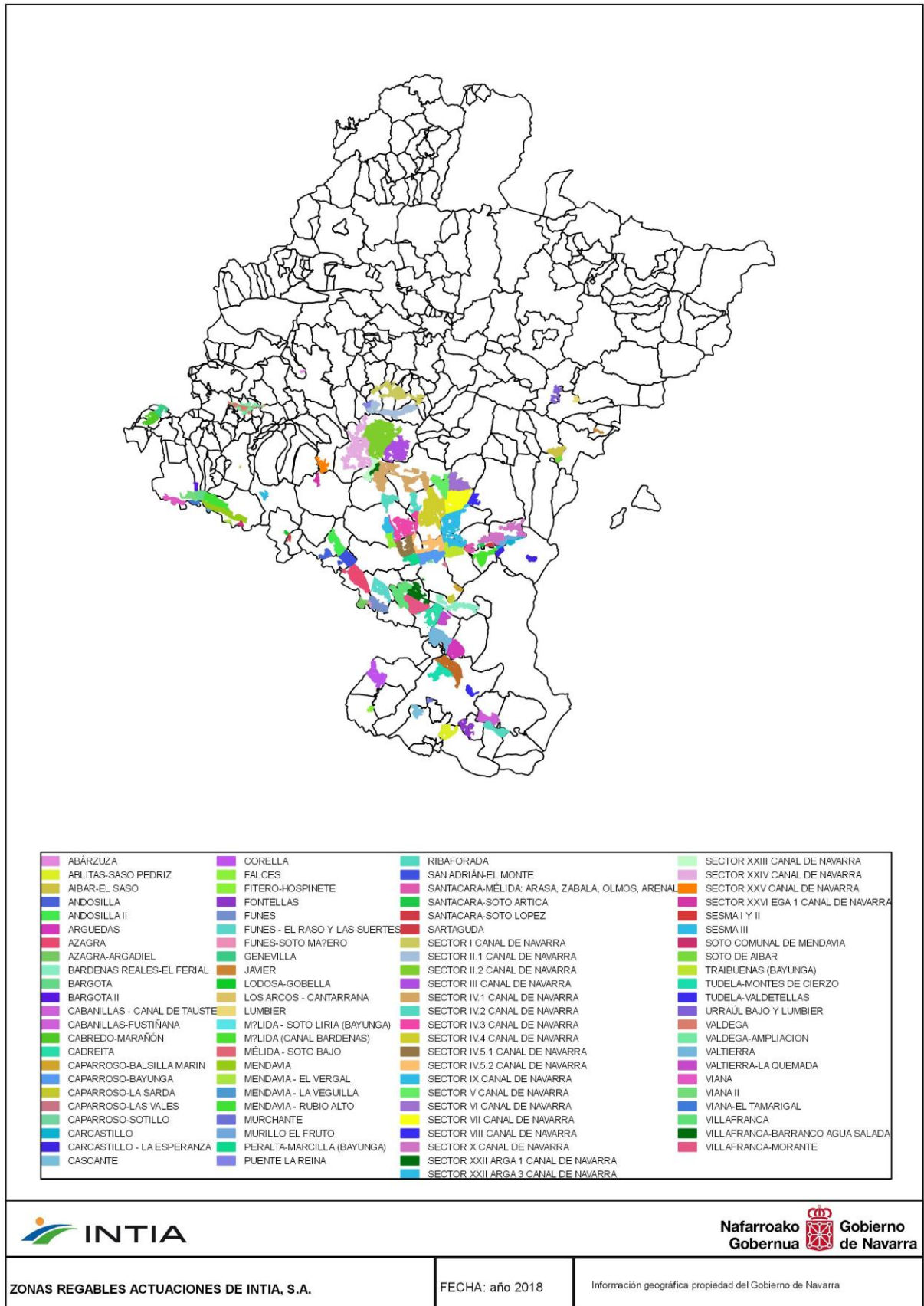
1. ZONAS REGABLES ESTUDIADAS.....	3
2. DESCRIPCIÓN DE LAS ZONAS REGABLES ESTUDIADAS	10
3. ALTERNATIVA DE CULTIVOS.....	15
4. REPARTO ZONAL DE CULTIVOS	19
5. CLASIFICACIÓN DE SUPERFICIES CULTIVADAS	94
6. ALTERNATIVA DE CULTIVOS POR ZONAS	97
7. PRODUCTIVIDAD BRUTA DEL AGUA - ACTUACIONES INTIA, S.A.	195
8. PRODUCTIVIDAD BRUTA POR HECTÁREA - ACTUACIONES INTIA, S.A.	202
9. EMPLEO GENERADO ACTUACIONES INTIA, S. A.....	209

Capítulo 1



Zonas regables estudiadas





ZONA REGABLE	SUPERFICIE (ha)	TIPO ACTUACION	SISTEMA RIEGO	SUP.DESGLOSADA (ha)
ABÁRZUZA	28	MODERNIZACION	DE SUPERFICIE (A Manta, Tablas)	28
ABLITAS	1567	MODERNIZACION CON CAMBIO DE SISTEMA DE RIEGO	PRESION (Aspersión, Localizado)	1319
ABLITAS	1567	TRANSFORMACION	PRESION (Aspersión, Localizado)	248
ABLITAS-SASO PEDRIZ	689	MODERNIZACION CON CAMBIO DE SISTEMA DE RIEGO	PRESION (Aspersión, Localizado)	689
AIBAR-EL SASO	473	TRANSFORMACION	PRESION (Aspersión, Localizado)	473
ANDOSILLA	227	TRANSFORMACION	PRESION (Aspersión, Localizado)	227
ANDOSILLA II	677	TRANSFORMACION	PRESION (Aspersión, Localizado)	677
ARGUEDAS	969	MODERNIZACION	DE SUPERFICIE (A Manta, Tablas)	788
ARGUEDAS	969	MODERNIZACION CON CAMBIO DE SISTEMA DE RIEGO	PRESION (Aspersión, Localizado)	181
AZAGRA	1244	TRANSFORMACION	PRESION (Aspersión, Localizado)	1244
AZAGRA-ARGADIEL	262	MODERNIZACION	DE SUPERFICIE (A Manta, Tablas)	262
BARDENAS REALES-EL FERIAL	733	TRANSFORMACION	PRESION (Aspersión, Localizado)	733
BARGOTA	380	TRANSFORMACION	PRESION (Aspersión, Localizado)	380
BARGOTA II	86	TRANSFORMACION	PRESION (Aspersión, Localizado)	86
CABANILLAS - CANAL DE TAUSTE	540	MODERNIZACION	DE SUPERFICIE (A Manta, Tablas)	540
CABANILLAS-FUSTIÑANA	108	TRANSFORMACION	PRESION (Aspersión, Localizado)	108
CABREDO-MARAÑÓN	366	TRANSFORMACION	PRESION (Aspersión, Localizado)	366
CADREITA	683	TRANSFORMACION	PRESION (Aspersión, Localizado)	683
CAPARROSO-BALSILLA MARIN	110	TRANSFORMACION	PRESION (Aspersión, Localizado)	110
CAPARROSO-BAYUNGA	1173	MODERNIZACION	DE SUPERFICIE (A Manta, Tablas)	1173
CAPARROSO-LA SARDA	134	TRANSFORMACION	PRESION (Aspersión, Localizado)	134
CAPARROSO-LAS VALES	26	MODERNIZACION	DE SUPERFICIE (A Manta, Tablas)	26
CAPARROSO-SOTILLO	22	MODERNIZACION CON CAMBIO DE SISTEMA DE RIEGO	PRESION (Aspersión, Localizado)	22
CARCASTILLO	256	MODERNIZACION	DE SUPERFICIE (A Manta, Tablas)	256
CARCASTILLO - LA ESPERANZA	289	MODERNIZACION	DE SUPERFICIE (A Manta, Tablas)	289
CASCANTE	331	TRANSFORMACION	PRESION (Aspersión, Localizado)	331
CORELLA	861	TRANSFORMACION	PRESION (Aspersión, Localizado)	861
CORTES	2626	MODERNIZACION	DE SUPERFICIE (A Manta, Tablas)	702
CORTES	2626	MODERNIZACION CON CAMBIO DE SISTEMA DE RIEGO	PRESION (Aspersión, Localizado)	1924
FALCES	442	MODERNIZACION	DE SUPERFICIE (A Manta, Tablas)	442
FITERO-HOSPINETE	77	MODERNIZACION CON CAMBIO DE SISTEMA DE RIEGO	PRESION (Aspersión, Localizado)	77
FONTELLAS	415	TRANSFORMACION	PRESION (Aspersión, Localizado)	415
FUNES	607	TRANSFORMACION	PRESION (Aspersión, Localizado)	607
FUNES - EL RASO Y LAS SUERTES	802	TRANSFORMACION	PRESION (Aspersión, Localizado)	802

ZONA REGABLE	SUPERFICIE (ha)	TIPO ACTUACION	SISTEMA RIEGO	SUP.DESGLOSADA (ha)
FUNES-SOTO MAÑERO	24	MODERNIZACION CON CAMBIO DE SISTEMA DE RIEGO	PRESION (Aspersión, Localizado)	24
GENEVILLA	273	TRANSFORMACION	PRESION (Aspersión, Localizado)	273
JAVIER	52	MODERNIZACION	DE SUPERFICIE (A Manta, Tablas)	3
JAVIER	52	TRANSFORMACION	PRESION (Aspersión, Localizado)	49
LODOSA-GOBELLA	50	MODERNIZACION	DE SUPERFICIE (A Manta, Tablas)	10
LODOSA-GOBELLA	50	MODERNIZACION CON CAMBIO DE SISTEMA DE RIEGO	PRESION (Aspersión, Localizado)	40
LOS ARCOS - CANTARRANA	4	TRANSFORMACION	PRESION (Aspersión, Localizado)	4
LUMBIER	91	TRANSFORMACION	PRESION (Aspersión, Localizado)	91
MÉLIDA - SOTO BAJO	48	MODERNIZACION	DE SUPERFICIE (A Manta, Tablas)	48
MÉLIDA - SOTO LIRIA (BAYUNGA)	15	MODERNIZACION	DE SUPERFICIE (A Manta, Tablas)	15
MÉLIDA (CANAL BARDENAS)	661	MODERNIZACION CON CAMBIO DE SISTEMA DE RIEGO	PRESION (Aspersión, Localizado)	661
MENDAVIA	1008	TRANSFORMACION	DE SUPERFICIE (A Manta, Tablas)	1008
MENDAVIA - EL VERGAL	56	MODERNIZACION	DE SUPERFICIE (A Manta, Tablas)	56
MENDAVIA - LA VEGUILLA	23	MODERNIZACION	DE SUPERFICIE (A Manta, Tablas)	23
MENDAVIA - RUBIO ALTO	745	TRANSFORMACION	PRESION (Aspersión, Localizado)	745
MURCHANTE	62	TRANSFORMACION	PRESION (Aspersión, Localizado)	62
MURILLO EL FRUTO	342	MODERNIZACION	DE SUPERFICIE (A Manta, Tablas)	342
PERALTA-MARCILLA (BAYUNGA)	477	MODERNIZACION	DE SUPERFICIE (A Manta, Tablas)	477
PUENTE LA REINA	164	MODERNIZACION	DE SUPERFICIE (A Manta, Tablas)	164
RIBAFORADA	620	MODERNIZACION	DE SUPERFICIE (A Manta, Tablas)	620
SAN ADRIÁN-EL MONTE	689	TRANSFORMACION	PRESION (Aspersión, Localizado)	689
SANTACARA-MÉLIDA: ARASA, ZABALA, OLMOS,	191	MODERNIZACION CON CAMBIO DE SISTEMA DE RIEGO	PRESION (Aspersión, Localizado)	191
SANTACARA-SOTO ARTICA	48	MODERNIZACION	DE SUPERFICIE (A Manta, Tablas)	48
SANTACARA-SOTO LOPEZ	72	MODERNIZACION	DE SUPERFICIE (A Manta, Tablas)	72
SARTAGUDA	39	TRANSFORMACION	PRESION (Aspersión, Localizado)	39
SECTOR I CANAL DE NAVARRA	1152	TRANSFORMACION	PRESION (Aspersión, Localizado)	1152
SECTOR II.1 CANAL DE NAVARRA	1060	TRANSFORMACION	PRESION (Aspersión, Localizado)	1060
SECTOR II.2 CANAL DE NAVARRA	3156	TRANSFORMACION	PRESION (Aspersión, Localizado)	3156
SECTOR III CANAL DE NAVARRA	1166	TRANSFORMACION	PRESION (Aspersión, Localizado)	1166
SECTOR IV.1 CANAL DE NAVARRA	2388	TRANSFORMACION	PRESION (Aspersión, Localizado)	2388
SECTOR IV.2 CANAL DE NAVARRA	903	TRANSFORMACION	PRESION (Aspersión, Localizado)	903
SECTOR IV.3 CANAL DE NAVARRA	1446	TRANSFORMACION	PRESION (Aspersión, Localizado)	1446
SECTOR IV.4 CANAL DE NAVARRA	2634	TRANSFORMACION	PRESION (Aspersión, Localizado)	2634

ZONA REGABLE	SUPERFICIE (ha)	TIPO ACTUACION	SISTEMA RIEGO	SUP.DESGLOSADA (ha)
SECTOR IV.5.1 CANAL DE NAVARRA	899	TRANSFORMACION	PRESION (Aspersión, Localizado)	899
SECTOR IV.5.2 CANAL DE NAVARRA	1059	TRANSFORMACION	PRESION (Aspersión, Localizado)	1059
SECTOR IX CANAL DE NAVARRA	1990	TRANSFORMACION	PRESION (Aspersión, Localizado)	1990
SECTOR V CANAL DE NAVARRA	911	TRANSFORMACION	PRESION (Aspersión, Localizado)	911
SECTOR VI CANAL DE NAVARRA	822	TRANSFORMACION	PRESION (Aspersión, Localizado)	822
SECTOR VII CANAL DE NAVARRA	1538	TRANSFORMACION	PRESION (Aspersión, Localizado)	1538
SECTOR VIII CANAL DE NAVARRA	247	TRANSFORMACION	PRESION (Aspersión, Localizado)	247
SECTOR X CANAL DE NAVARRA	1101	TRANSFORMACION	PRESION (Aspersión, Localizado)	1101
SECTOR XXII ARGA 1 CANAL DE NAVARRA	186	MODERNIZACION	PRESION (Aspersión, Localizado)	103
SECTOR XXII ARGA 1 CANAL DE NAVARRA	186	MODERNIZACION CON CAMBIO DE SISTEMA DE RIEGO	PRESION (Aspersión, Localizado)	83
SECTOR XXII ARGA 2 CANAL DE NAVARRA	1445	MODERNIZACION	PRESION (Aspersión, Localizado)	315
SECTOR XXII ARGA 2 CANAL DE NAVARRA	1445	MODERNIZACION CON CAMBIO DE SISTEMA DE RIEGO	PRESION (Aspersión, Localizado)	493
SECTOR XXII ARGA 2 CANAL DE NAVARRA	1445	TRANSFORMACION	PRESION (Aspersión, Localizado)	637
SECTOR XXII ARGA 3 CANAL DE NAVARRA	424	MODERNIZACION CON CAMBIO DE SISTEMA DE RIEGO	PRESION (Aspersión, Localizado)	424
SECTOR XXIII CANAL DE NAVARRA	437	MODERNIZACION CON CAMBIO DE SISTEMA DE RIEGO	PRESION (Aspersión, Localizado)	437
SECTOR XXIV CANAL DE NAVARRA	1960	MODERNIZACION CON CAMBIO DE SISTEMA DE RIEGO	PRESION (Aspersión, Localizado)	242
SECTOR XXIV CANAL DE NAVARRA	1960	TRANSFORMACION	PRESION (Aspersión, Localizado)	1718
SECTOR XXV CANAL DE NAVARRA	305	TRANSFORMACION	PRESION (Aspersión, Localizado)	305
SECTOR XXVI EGA 1 CANAL DE NAVARRA	121	TRANSFORMACION	PRESION (Aspersión, Localizado)	121
SESMA I Y II	24	TRANSFORMACION	PRESION (Aspersión, Localizado)	24
SESMA III	133	TRANSFORMACION	PRESION (Aspersión, Localizado)	133
SOTO COMUNAL DE MENDAVIA	54	MODERNIZACION	DE SUPERFICIE (A Manta, Tablas)	54
SOTO DE AIBAR	102	MODERNIZACION	DE SUPERFICIE (A Manta, Tablas)	102
TRAIBUENAS (BAYUNGA)	719	MODERNIZACION	DE SUPERFICIE (A Manta, Tablas)	448
TRAIBUENAS (BAYUNGA)	719	MODERNIZACION CON CAMBIO DE SISTEMA DE RIEGO	PRESION (Aspersión, Localizado)	271
TUDELA-MONTES DE CIERZO	614	TRANSFORMACION	PRESION (Aspersión, Localizado)	614
TUDELA-MONTES DE CIERZO II	1157	MODERNIZACION CON CAMBIO DE SISTEMA DE RIEGO	PRESION (Aspersión, Localizado)	1157
TUDELA-VALDETELLAS	238	TRANSFORMACION	PRESION (Aspersión, Localizado)	238
URRAÚL BAJO Y LUMBIER	230	TRANSFORMACION	PRESION (Aspersión, Localizado)	230
VALDEGA	375	MODERNIZACION CON CAMBIO DE SISTEMA DE RIEGO	PRESION (Aspersión, Localizado)	375
VALDEGA-AMPLIACION	165	TRANSFORMACION	PRESION (Aspersión, Localizado)	165
VALTIERRA	1144	MODERNIZACION	DE SUPERFICIE (A Manta, Tablas)	256

ZONA REGABLE	SUPERFICIE (ha)	TIPO ACTUACION	SISTEMA RIEGO	SUP.DESGLOSADA (ha)
VALTIERRA	1144	MODERNIZACION CON CAMBIO DE SISTEMA DE RIEGO	PRESION (Aspersión, Localizado)	888
VALTIERRA-LA QUEMADA	430	TRANSFORMACION	PRESION (Aspersión, Localizado)	430
VIANA	327	MODERNIZACION	DE SUPERFICIE (A Manta, Tablas)	327
VIANA II	295	TRANSFORMACION	PRESION (Aspersión, Localizado)	295
VIANA-EL TAMARIGAL	95	MODERNIZACION	DE SUPERFICIE (A Manta, Tablas)	95
VILLAFRANCA	1380	MODERNIZACION	DE SUPERFICIE (A Manta, Tablas)	764
VILLAFRANCA	1380	MODERNIZACION CON CAMBIO DE SISTEMA DE RIEGO	PRESION (Aspersión, Localizado)	616
VILLAFRANCA-BARRANCO AGUA SALADA	670	TRANSFORMACION	PRESION (Aspersión, Localizado)	670
VILLAFRANCA-MORANTE	993	TRANSFORMACION	PRESION (Aspersión, Localizado)	993

En el año 2018 se han estudiado 96 zonas regables, con 59.452 hectáreas de Superficie de Regadío (SR) y una Superficie Útil (SU) de 59.010 hectáreas.


Transformación a Presión: 52 zonas y el 94% de Javier, el 84% del Sector XXIV Canal de Navarra, el 44% del Sector XXII Arga 2 del Canal de Navarra y el 16% de Ablitas. 39.482 hectáreas (66,41% de la superficie total estudiada).

Transformación a Superficie: 1 zona, 1.008 hectáreas (1,7% de la superficie total estudiada).

Modernización con Cambio de Sistema de Riego: 10 zonas y el 84% de Ablitas, el 80% de Lodosa-Gobella, el 78% de Valtierra, el 73% de Cortes, el 45% de Villafranca, el 45% del Sector XXII Arga 1 Canal de Navarra, el 38% de Traibuenas (Bayunga), el 34% del Sector XXII Arga 2 del Canal de Navarra, el 19% de Arguedas y el 12% del Sector XXIV Canal de Navarra. 10.114 hectáreas (17,01% de la superficie total estudiada).

Modernización: 22 zonas, el 81% de Arguedas, 62% de Traibuenas (Bayunga), el 55% de Villafranca, el 55% del Sector XXII Arga 1 Canal de Navarra, el 27% de Cortes, el 22% de Valtierra, el 22% del Sector XXII Arga 2 Canal de Navarra, el 20% de Lodosa-Gobella y el 6% de Javier. 8.848 hectáreas (14,88% de la superficie total estudiada).

Capítulo 2



Descripción de las zonas regables estudiadas

ZONA REGABLE	SR (ha)	SU (ha)	SCD (ha)	SC (ha)	SDC (ha)	PDC (%)	NCD
ABÁRZUZA	28,33	28,16	28,16	28,16	0	0	9
ABLITAS	1567,36	1565,85	1653,94	1412,83	241,11	15,4	24
ABLITAS-SASO PEDRIZ	688,55	678,47	589,01	589,01	0	0	14
AIBAR-EL SASO	473,04	470,54	462,82	462,82	0	0	13
ANDOSILLA	227,36	227,36	216,46	216,46	0	0	8
ANDOSILLA II	677,28	676,58	564,09	564,09	0	0	9
ARGUEDAS	969,29	956,24	1112,97	904,06	208,91	21,85	18
AZAGRA	1243,85	1243,85	1235,41	1235,41	0	0	11
AZAGRA-ARGADIEL	261,87	261,51	262,8	247,34	15,46	5,91	19
BARDENAS REALES-EL FERIAL	732,73	732,73	1013,41	724,46	288,96	39,44	15
BARGOTA	380,07	359,2	356,79	354,76	2,03	0,57	7
BARGOTA II	85,74	85,74	85,53	85,53	0	0	5
CABANILLAS - CANAL DE TAUSTE	539,62	537,52	555,34	509,91	45,43	8,45	15
CABANILLAS-FUSTIÑANA	108,07	107,3	109,95	93,51	16,45	15,33	8
CABREDO-MARAÑÓN	365,56	364,17	319,4	319,3	0,1	0,03	9
CADREITA	682,74	674,55	669,2	612,5	56,7	8,4	20
CAPARROSO-BALSILLA MARIN	109,68	109,68	129,17	109,68	19,49	17,77	5
CAPARROSO-BAYUNGA	1173,07	1166,41	1363,57	1135,63	227,94	19,54	17
CAPARROSO-LA SARDA	134,15	134,15	144,54	134,15	10,39	7,74	6
CAPARROSO-LAS VALES	25,99	24,91	36,6	24,91	11,69	46,95	3
CAPARROSO-SOTILLO	22,09	22,09	22,09	22,09	0	0	2
CARCASTILLO	255,89	254,36	240,89	240,08	0,8	0,32	10
CARCASTILLO - LA ESPERANZA	289,23	287,77	273,89	273,89	0	0	11
CASCANTE	330,53	330,53	308,76	308,76	0	0	14
CORELLA	861,49	815,16	592,08	592,08	0	0	19
CORTES	2625,70	2611,28	3147,98	2435,12	712,86	27,3	24
FALCES	441,89	440,01	433,72	406,93	26,79	6,09	15
FITERO-HOSPINETE	77,49	77,49	74,37	74,37	0	0	10
FONTELLAS	415,44	413,73	380,68	347,94	32,74	7,91	13
FUNES	607,32	535,92	730,59	518,23	212,36	39,62	22

ZONA REGABLE	SR (ha)	SU (ha)	SCD (ha)	SC (ha)	SDC (ha)	PDC (%)	NCD
FUNES - EL RASO Y LAS SUERTES	802,44	802,44	1225,04	787,9	437,14	54,48	27
FUNES-SOTO MAÑERO	23,75	23,75	47,5	23,75	23,75	100	2
GENEVILLA	273,42	273,42	271,81	271,81	0	0	8
JAVIER	52,20	52,2	52,2	52,2	0	0	2
LODOSA-GOBELLA	50,44	50,44	48,01	36,72	11,29	22,38	8
LOS ARCOS - CANTARRANA	4,26	4,26	4,26	4,26	0	0	
LUMBIER	91,16	91,16	83,36	78,33	5,03	5,51	8
MÉLIDA - SOTO BAJO	47,90	47,9	42,9	42,9	0	0	3
MÉLIDA - SOTO LIRIA (BAYUNGA)	15,34	15,34	0	0	0	0	0
MÉLIDA (CANAL BARDENAS)	660,59	660,59	828,73	653,14	175,6	26,58	11
MENDAVIA	1008,22	966,73	946,97	937,27	9,7	1	24
MENDAVIA - EL VERGAL	55,80	55,8	57,17	53,44	3,74	6,7	12
MENDAVIA - LA VEGUILLA	23,11	23,11	23,11	23,11	0	0	1
MENDAVIA - RUBIO ALTO	745,23	736,87	707,58	707,58	0	0	12
MURCHANTE	61,92	61,92	55,56	55,56	0	0	4
MURILLO EL FRUTO	342,09	340,06	343,42	327,61	15,81	4,65	13
PERALTA-MARCILLA (BAYUNGA)	477,45	475,07	630,54	463,81	166,73	35,1	16
PUENTE LA REINA	164,28	162	144,32	142,76	1,55	0,96	16
RIBAFORADA	620,30	619	659,76	573,22	86,53	13,98	12
SAN ADRIÁN-EL MONTE	688,58	686,8	648,16	648,16	0	0	16
SANTACARA-MÉLIDA: ARASA, ZABALA, OLMOS, ARENAL	191,03	191,03	204,93	191,03	13,9	7,27	8
SANTACARA-SOTO ARTICA	48,02	48,02	48,61	48,02	0,59	1,23	4
SANTACARA-SOTO LOPEZ	70,50	70,5	67,36	66,98	0,38	0,54	6
SARTAGUDA	38,82	38,82	34,56	34,56	0	0	9
SECTOR I CANAL DE NAVARRA	1152,39	1149,56	1192,64	1129,31	63,33	5,51	20
SECTOR II.1 CANAL DE NAVARRA	1060,21	1059,79	1068,94	1023,26	45,68	4,31	20
SECTOR II.2 CANAL DE NAVARRA	3155,99	3129,78	3376,07	3078,29	297,78	9,51	25
SECTOR III CANAL DE NAVARRA	1166,34	1162,16	1200,41	1133,64	66,78	5,75	19
SECTOR IV.1 CANAL DE NAVARRA	2388,32	2384,76	2674,29	2339	335,28	14,06	28
SECTOR IV.2 CANAL DE NAVARRA	902,94	902,72	907,37	892,1	15,27	1,69	13

ZONA REGABLE	SR (ha)	SU (ha)	SCD (ha)	SC (ha)	SDC (ha)	PDC (%)	NCD
SECTOR IV.3 CANAL DE NAVARRA	1445,59	1445,59	1627,13	1417,3	209,83	14,52	25
SECTOR IV.4 CANAL DE NAVARRA	2634,31	2612,51	2755,63	2533,43	222,2	8,51	25
SECTOR IV.5.1 CANAL DE NAVARRA	899,41	896,25	1322,13	895,79	426,34	47,57	26
SECTOR IV.5.2 CANAL DE NAVARRA	1058,57	1058,57	1412,18	1049,1	363,08	34,3	26
SECTOR IX CANAL DE NAVARRA	1989,96	1982,01	2488,66	1955,24	533,42	26,91	27
SECTOR V CANAL DE NAVARRA	910,59	909,25	1019,37	874,89	144,48	15,89	24
SECTOR VI CANAL DE NAVARRA	822,07	820,55	766,2	754,63	11,57	1,41	16
SECTOR VII CANAL DE NAVARRA	1537,84	1537,84	1787,73	1514,16	273,56	17,79	24
SECTOR VIII CANAL DE NAVARRA	246,80	246,8	278,33	239,72	38,61	15,64	13
SECTOR X CANAL DE NAVARRA	1101,30	1101,3	1084,77	953,54	131,23	11,92	19
SECTOR XXII ARG 1 CANAL DE NAVARRA	185,75	185,75	176,82	173,31	3,5	1,89	15
SECTOR XXII ARG 2 CANAL DE NAVARRA	1445,00	1444,34	1412,24	1343,59	68,65	4,75	14
SECTOR XXII ARG 3 CANAL DE NAVARRA	424,19	424,19	419,7	407,47	12,23	2,88	20
SECTOR XXIII CANAL DE NAVARRA	436,66	435,42	376,88	332,9	43,98	10,1	16
SECTOR XXIV CANAL DE NAVARRA	1959,23	1957,38	1906,8	1790,06	116,74	5,96	20
SECTOR XXV CANAL DE NAVARRA	305,15	305,15	290,33	286,05	4,29	1,4	11
SECTOR XXVI EGA 1 CANAL DE NAVARRA	120,79	120,79	115,4	115,4	0	0	15
SESMA I Y II	23,56	23,56	22,01	22,01	0	0	4
SESMA III	132,56	132,56	132,56	132,56	0	0	7
SOTO COMUNAL DE MENDEAVIA	54,12	54,12	51,28	50,6	0,68	1,25	11
SOTO DE AIBAR	101,59	101,37	94,37	94,37	0	0	8
TRAIBUENAS (BAYUNGA)	719,07	717,39	824,91	708,97	115,93	16,16	18
TUDELA-MONTES DE CIERZO	613,97	613,97	618	506,87	111,13	18,1	14
TUDELA-MONTES DE CIERZO II	1156,88	1156,88	1276,35	1038,61	237,74	20,55	18
TUDELA-VALDETELLAS	238,17	238,17	269,38	203,16	66,21	27,8	13
URRAÚL BAJO Y LUMBIER	229,94	229,94	225,57	225,57	0	0	5
VALDEGA	375,33	370,14	350,12	344,89	5,23	1,41	19
VALDEGA-AMPLIACION	165,41	162,66	149,96	146,81	3,16	1,94	13
VALTIERRA	1144,35	1140,17	1502,53	1121,27	381,26	33,44	24
VALTIERRA-LA QUEMADA	430,33	430,33	617,39	425,47	191,92	44,6	14

ZONA REGABLE	SR (ha)	SU (ha)	SCD (ha)	SC (ha)	SDC (ha)	PDC (%)	NCD
VIANA	326,63	317,48	245,38	245,38	0	0	10
VIANA II	294,52	287,65	260,41	260,41	0	0	9
VIANA-EL TAMARIGAL	94,89	94,89	105	94,89	10,11	10,65	4
VILLA FRANCA	1380,21	1372,67	1398,18	1307,98	90,2	6,57	31
VILLA FRANCA-BARRANCO AGUA SALADA	670,45	665,09	853,72	638,38	215,35	32,38	10
VILLA FRANCA-MORANTE	992,96	937,72	953,53	870,5	83,03	8,85	28

Superficie de Regadío (SR): suma de las hectáreas de cada una de las parcelas que constituyen la zona regable.

Superficie Útil (SU): superficie disponible para poder cultivar. Se obtiene de descontar cada año a la SR las hectáreas correspondientes a construcciones.

Superficie de Cultivo (SC): es la superficie obtenida de restar a la SU las hectáreas de barbecho y abandonada.


Superficie Cultivada (SCD): es la suma de las hectáreas de todos los cultivos que se han cultivado cada año en la zona.

Superficie Dobles Cosechas (SDC): es la diferencia entre SCD y la SC.

Porcentaje Dobles Cosechas (PDC): dividiendo la superficie la SDC entre la SU.

Número de Cultivos Distintos (NCD): todos los cultivos excepto abandonada, árboles, barbecho, invernadero, huerta, construcción y vivero.

Capítulo 3



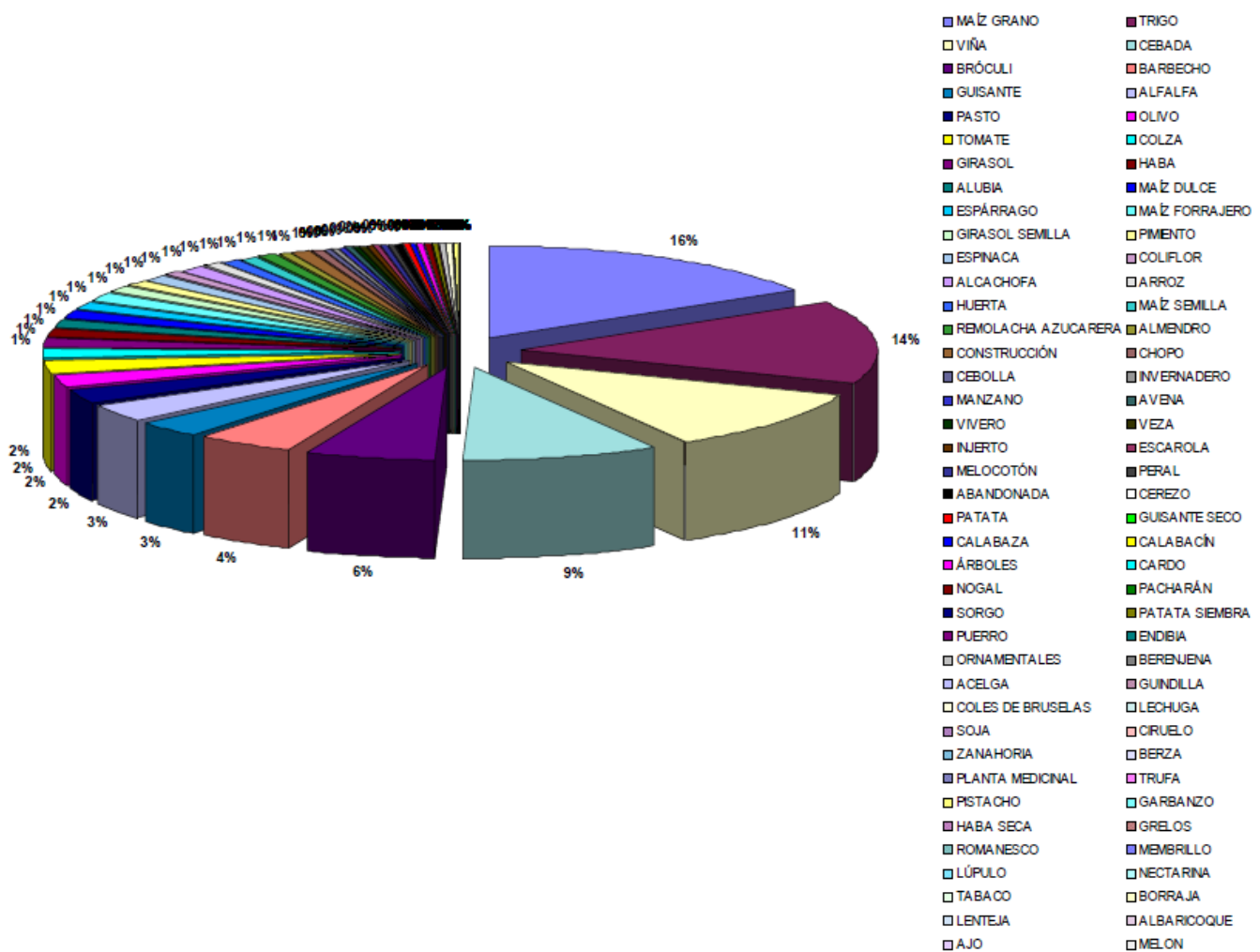
Alternativa de cultivos

El **14%** de la Superficie Útil (SU) obtiene más de una cosecha al año.

La Superficie Cultivada (SCD) durante el año 2018 en las 96 zonas estudiadas asciende a 63.899 hectáreas. La Superficie de Cultivo (SC) de estos 96 regadíos es 55.879 hectáreas. Esta diferencia de superficie es debida a la existencia de dobles cosechas.

En 67 zonas regables se cultiva más de una cosecha al año, siendo el porcentaje medio de aprovechamiento de superficie (Porcentaje Medio Dobles Cosechas – PMDC) del 16%. El 76% de estas zonas disponen de Sistema de riego a Presión.

Las zonas regables con mayor porcentaje de superficie de dobles cosechas son: Funes-Soto Mañero (100%), Funes-El Raso y las Suertes (54%), Sector IV.5.1 Canal de Navarra (48%), Caparroso-Las Vales (47%), Valtierra-La Quemada (45%), Funes (40%), Bardenas Reales-El Ferial (39%), Peralta-Marcilla (Bayunga) (35%), Sector IV.5.2 Canal de Navarra (34%), Valtierra (33%), Villafranca-Barranco Agua Salada (32%), Tudela-Valdetellas (28%), Cortes, Sector IX Canal de Navarra y Mélida (Canal Bardenas) (27%), Lodosa-Gobella y Arguedas (22%) y Tudela-Montes de Cierzo II (21%).



La Superficie Cultivada (SCD) se reparte de la siguiente manera entre **73 cultivos diferentes**.

CULTIVOS	SUPERFICIE (HA)
ACELGA	47
AJO	2
ALBARICOQUE	2
ALCACHOFA	660
ALFALFA	1.917
ALMENDRO	484
ALUBIA	977
ÁRBOLES	88
ARROZ	622
AVENA	206
BERENJENA	48
BERZA	19
BORRAJA	5
BRÓCULI	3.982
CALABACÍN	90
CALABAZA	92
CARDO	77
CEBADA	6.103
CEBOLLA	235
CEREZO	111
CHOPO	377
CIRUELO	21
COLES DE BRUSELAS	40
COLIFLOR	686
COLZA	1.153
ENDIBIA	56
ESCAROLA	169
ESPÁRRAGO	951
ESPINACA	703
GARBANZO	13
GIRASOL	998
GIRASOL SEMILLA	779
GRELOS	12
GUINDILLA	42
GUISANTE	2.095
GUISANTE SECO	102
HABA	995
HABA SECA	12
HUERTA	577
INJERTO	185
INVERNADERO	232
LECHUGA	39
LENTEJA	3
LÚPULO	8
MAÍZ DULCE	965
MAÍZ FORRAJERO	852

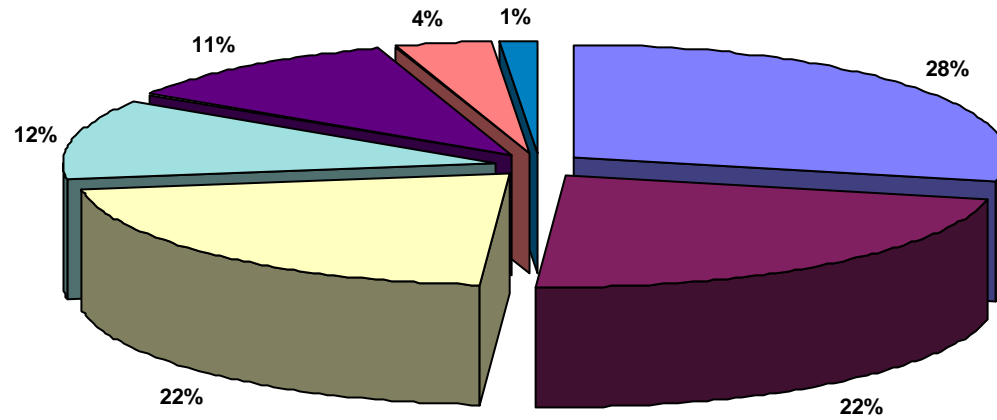
CULTIVOS	SUPERFICIE (HA)
MAÍZ GRANO	11.089
MAÍZ SEMILLA	513
MANZANO	213
MELOCOTÓN	166
MELON	1
MEMBRILLO	10
NECTARINA	8
NOGAL	70
OLIVO	1.557
ORNAMENTALES	56
PACHARÁN	66
PASTO	1.678
PATATA	109
PATATA SIEMBRA	60
PERAL	152
PIMIENTO	703
PISTACHO	16
PLANTA MEDICINAL	17
PUERRO	57
REMOLACHA AZUCARERA	510
ROMANESCO	10
SOJA	39
SORGO	90
TABACO	8
TOMATE	1.602
TRIGO	7.941
TRUFA	17
VEZA	189
VIÑA	7.248
VIVERO	199
ZANAHORIA	20
TOTAL SCD	63.899
ABANDONADA	149
BARBECHO	2.992
CONSTRUCCIÓN	443

Capítulo 4



Reparto zonal de cultivos

A continuación, se representan los gráficos con el Reparto Zonal de Cultivos, así como el porcentaje de superficie cultivada con sistema de riego y sin sistema de riego.



AZAGRA-ARGADIEL

SECTOR VII CANAL DE NAVARRA

ABLITAS

PERALTA-MARCILLA (BAYUNGA)

FUNES - EL RASO Y LAS SUERTES

FUNES

CADREITA

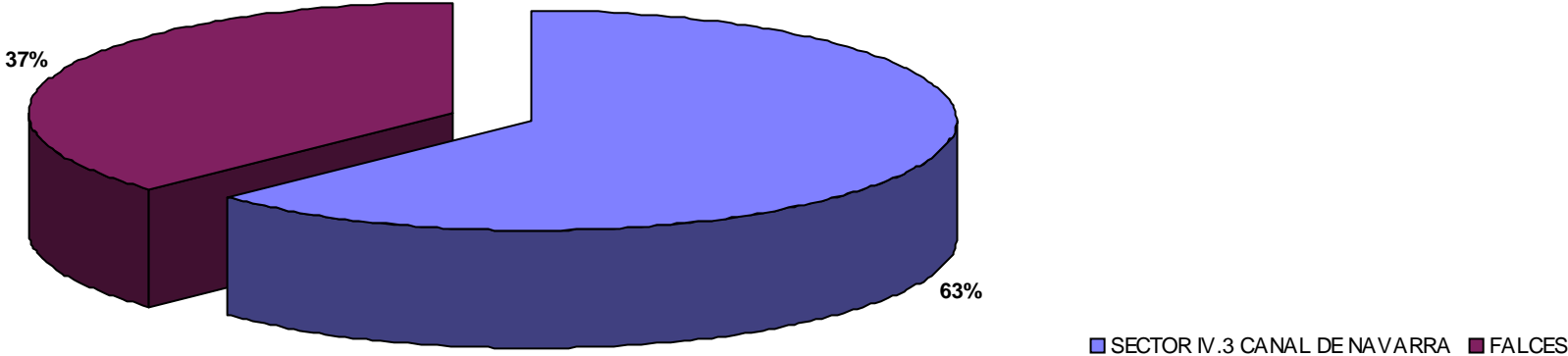
HECTÁREAS TOTALES: 47 ha

Número Zonas: 7

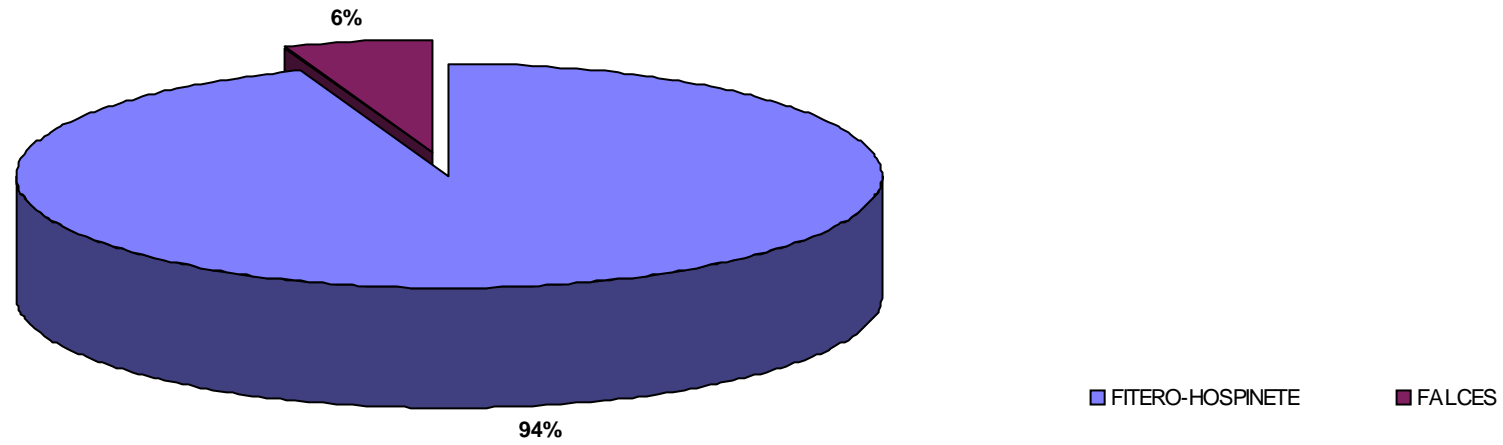
Porcentaje:

Con Sistema 100

Sin Sistema -



HECTÁREAS TOTALES: 2 ha
Número Zonas: 2
Porcentaje:
Con Sistema 100
Sin Sistema -



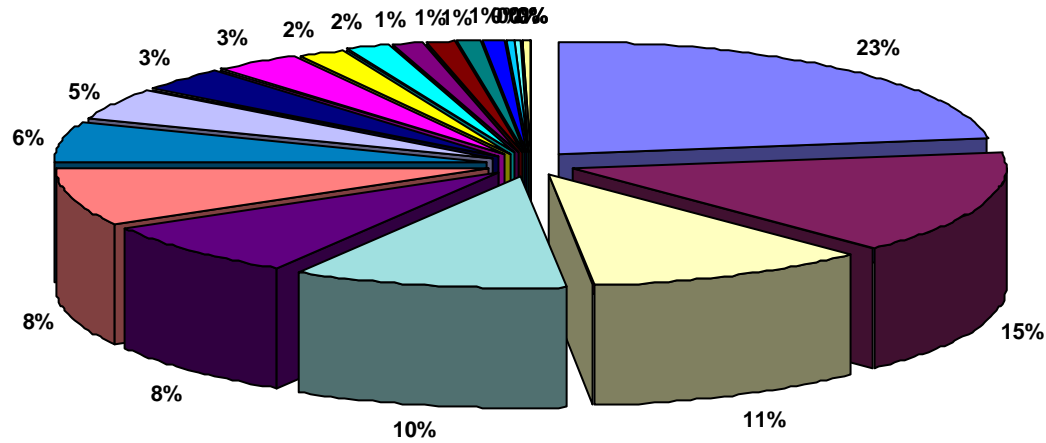
HECTÁREAS TOTALES: 2 ha

Número Zonas: 2

Porcentaje:

Con Sistema 100

Sin Sistema -



- ABLITAS
- ABLITAS-SASO PEDRIZ
- TUDELA-MONTES DE CIERZO II
- RIBAFORADA
- TUDELA-MONTES DE CIERZO
- FONTELLAS
- CABANILLAS - CANAL DE TAUSTE
- TUDELA-VALDETELLAS
- CASCANTE
- CORELLA
- VALTIERRA
- AZAGRA-ARGADIEL
- SECTOR IV.5.1 CANAL DE NAVARRA
- MENDAVIA - RUBIO ALTO
- VILLAFRANCA
- AZAGRA
- SECTOR XXII ARG 3 CANAL DE NAVARRA
- FALCES
- SAN ADRIÁN-EL MONTE
- SOTO COMUNAL DE MENDAVIA
- VALTIERRA-LA QUEMADA
- ARGUEDAS
- CORTES

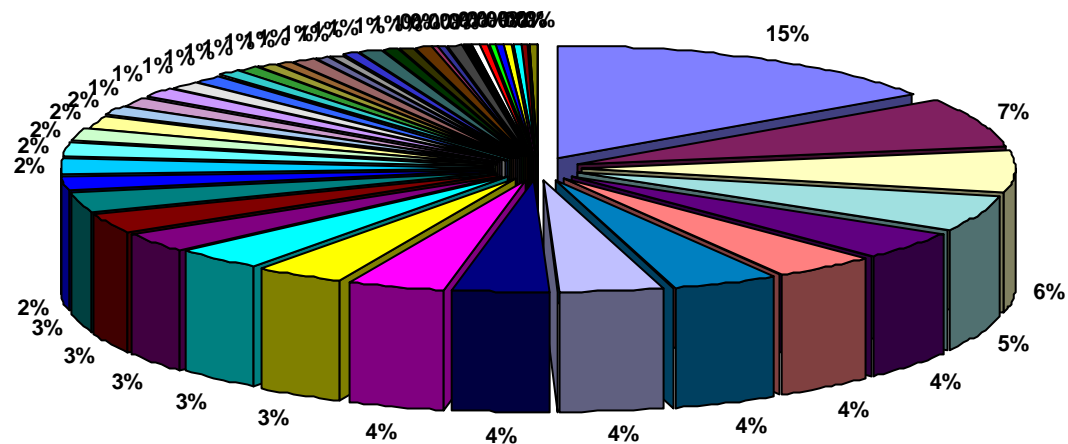
HECTÁREAS TOTALES: 660 ha

Número Zonas: 23

Porcentaje:

Con Sistema 100

Sin Sistema -



- CORTES
- SECTOR IV.3 CANAL DE NAVARRA
- VALTIERRA
- ABLITAS
- SECTOR IV.4 CANAL DE NAVARRA
- CABANILLAS - CANAL DE TAUSTE
- CARCASTILLO
- VILLAFRANCA
- TUDELA-MONTES DE CIERZO
- BARDENAS REALES-EL FERIAL
- MENDAVIA
- SECTOR IV.5.1 CANAL DE NAVARRA
- SECTOR IV.2 CANAL DE NAVARRA
- RIBAFORADA
- FALCES
- VILLAFRANCA-MORANTE
- CARCASTILLO - LA ESPERANZA
- ARGUEDAS
- MURILLO EL FRUTO
- PERALTA-MARCILLA (BAYUNGA)
- CAPARROSO-BAYUNGA
- SECTOR VII CANAL DE NAVARRA
- SECTOR IV.1 CANAL DE NAVARRA
- VALTIERRA-LA QUEMADA
- CABANILLAS-FUSTIÑANA
- VILLAFRANCA-BARRANCO AGUA SALADA
- SOTO DE AIBAR
- FUNES
- SECTOR XXII ARG 3 CANAL DE NAVARRA
- SECTOR V CANAL DE NAVARRA
- VIANA
- CADREITA
- SECTOR II.1 CANAL DE NAVARRA
- TRAIBUENAS (BAYUNGA)
- SECTOR IX CANAL DE NAVARRA
- SECTOR X CANAL DE NAVARRA
- FONTELLAS
- SECTOR XXIV CANAL DE NAVARRA
- TUDELA-MONTES DE CIERZO II
- SANTACARA-SOTO LOPEZ
- AIBAR-EL SASO
- PUENTE LA REINA
- AZAGRA-ARGADIEL
- VALDEGA-AMPLIACION
- LUMBIER
- SECTOR XXII ARG 1 CANAL DE NAVARRA
- SOTO COMUNAL DE MENDAVIA
- CASCANTE
- SECTOR III CANAL DE NAVARRA
- TUDELA-VALDETELLAS
- SECTOR XXVI EGA 1 CANAL DE NAVARRA
- CORELLA
- ABLITAS-SASO PEDRIZ

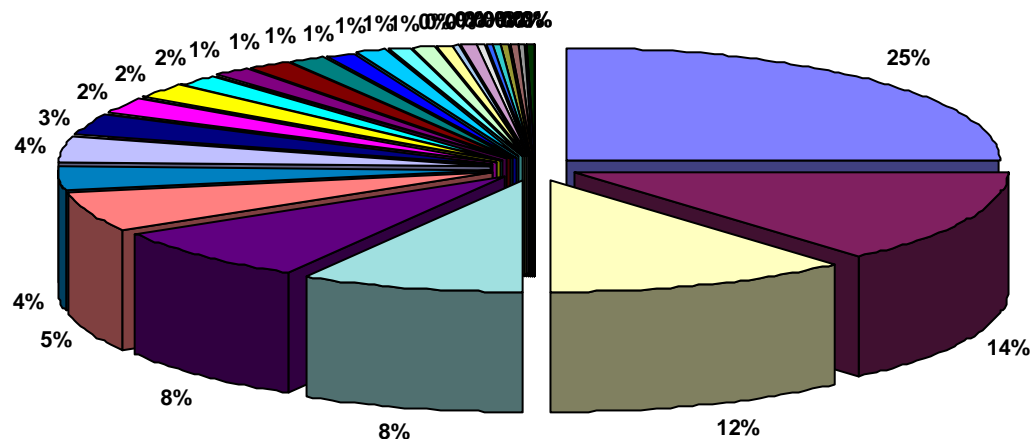
HECTÁREAS TOTALES: 1.917 ha

Número Zonas: 53

Porcentaje:

Con Sistema 100

Sin Sistema -



- ABLITAS
- SECTOR III CANAL DE NAVARRA
- SECTOR IV.2 CANAL DE NAVARRA
- SAN ADRIÁN-EL MONTE
- CORELLA
- SECTOR VI CANAL DE NAVARRA
- SECTOR IV.3 CANAL DE NAVARRA
- SECTOR IV.4 CANAL DE NAVARRA
- SECTOR II.2 CANAL DE NAVARRA
- SECTOR XXII ARGA 3 CANAL DE NAVARRA
- SECTOR IV.1 CANAL DE NAVARRA
- SECTOR VII CANAL DE NAVARRA
- SECTOR VIII CANAL DE NAVARRA
- SECTOR XXIII CANAL DE NAVARRA
- AZAGRA
- MENDAVIA
- CASCANTE
- ANDOSILLA II
- FONTELLAS
- CADREITA
- SESMA III
- SECTOR XXII ARGA 1 CANAL DE NAVARRA
- MURCHANTE
- SECTOR I CANAL DE NAVARRA
- ANDOSILLA
- ABLITAS-SASO PEDRIZ
- VALDEGA
- AZAGRA-ARGADIEL
- SECTOR IX CANAL DE NAVARRA
- FUNES - EL RASO Y LAS SUERTES
- CABANILLAS-FUSTIÑANA
- MENDAVIA - RUBIO ALTO
- SECTOR V CANAL DE NAVARRA
- VILLAFRANCA-MORANTE
- CARCASTILLO - LA ESPERANZA
- VIANA
- CABANILLAS - CANAL DE TAUSTE

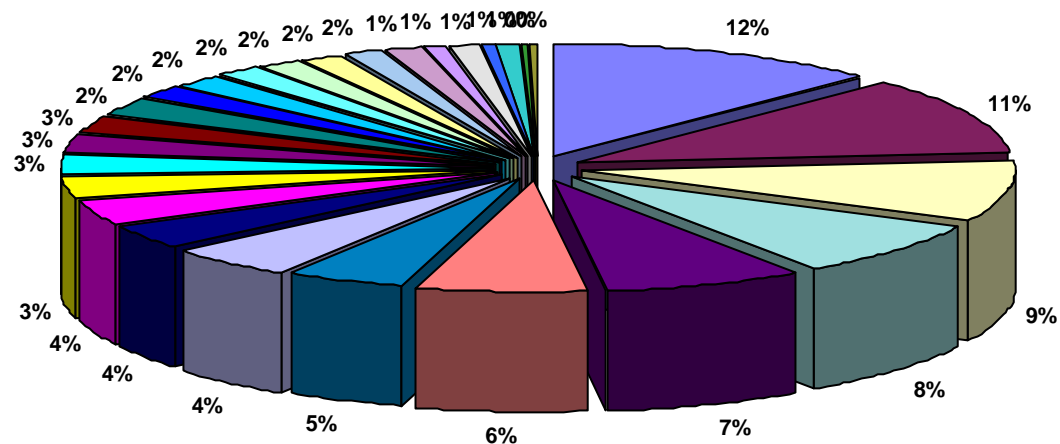
HECTÁREAS TOTALES: 484 ha

Número Zonas: 37

Porcentaje:

Con Sistema 89

Sin Sistema 11



- SECTOR IX CANAL DE NAVARRA
- SECTOR VII CANAL DE NAVARRA
- SECTOR II.2 CANAL DE NAVARRA
- SECTOR IV.4 CANAL DE NAVARRA
- SECTOR X CANAL DE NAVARRA
- MÉLIDA (CANAL BARDENAS)
- SECTOR IV.1 CANAL DE NAVARRA
- SECTOR V CANAL DE NAVARRA
- SECTOR II.1 CANAL DE NAVARRA
- SECTOR IV.5.2 CANAL DE NAVARRA
- VILLA FRANCA
- CORTES
- TRAIBUENAS (BAYUNGA)
- AIBAR-EL SASO
- VALDEGA
- SECTOR IV.3 CANAL DE NAVARRA
- SECTOR I CANAL DE NAVARRA
- SECTOR IV.5.1 CANAL DE NAVARRA
- SECTOR III CANAL DE NAVARRA
- SECTOR XXIII CANAL DE NAVARRA
- SECTOR VIII CANAL DE NAVARRA
- SECTOR XXIV CANAL DE NAVARRA
- GENEVILLA
- VILLA FRANCA-MORANTE
- PUENTE LA REINA
- FUNES
- SANTACARA-MÉLIDA: ARASA...
- VALDEGA-AMPLIACION

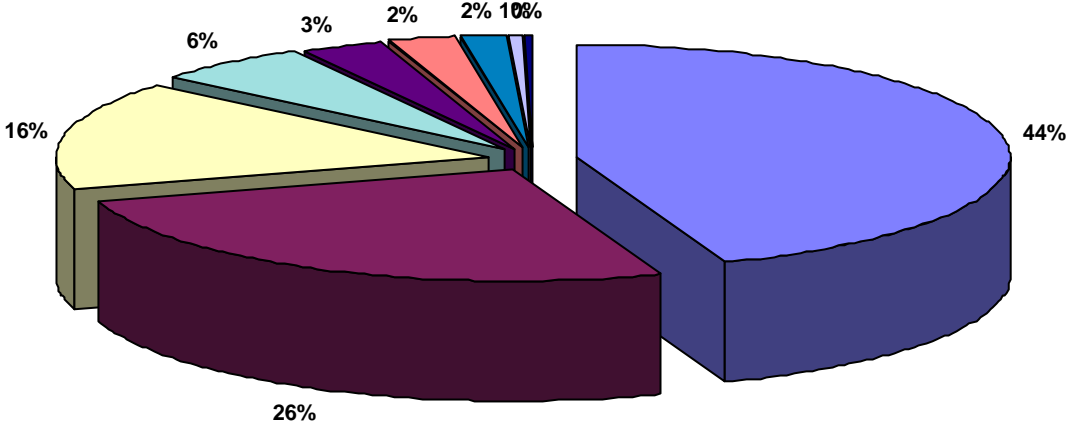
HECTÁREAS TOTALES: 977 ha

Número Zonas: 28

Porcentaje:

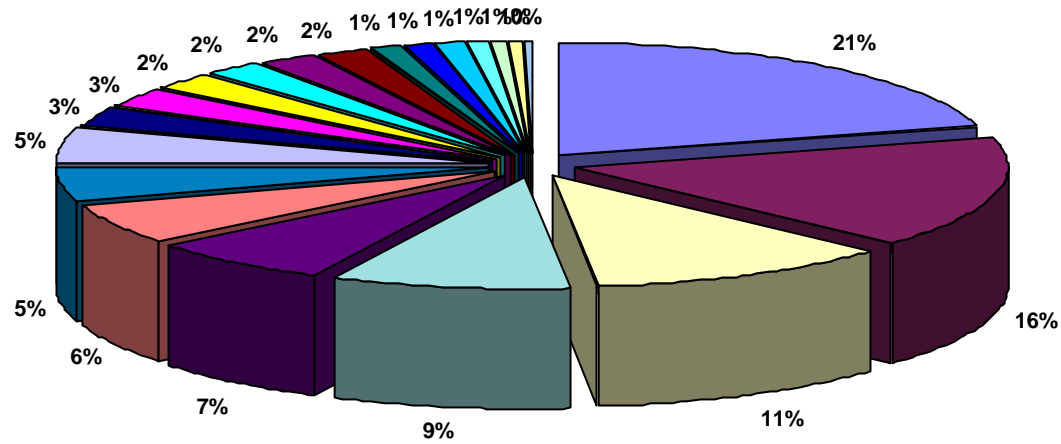
Con Sistema 100

Sin Sistema -



- ARGUEDAS
- TRAIBUENAS (BAYUNGA)
- CAPARROSO-BAYUNGA
- VILLAFRANCA
- SANTACARA-SOTO LOPEZ
- CARCASTILLO - LA ESPERANZA
- MURILLO EL FRUTO
- MÉLIDA - SOTO BAJO
- VALTIERRA

HECTÁREAS TOTALES: 622 ha
Número Zonas: 9
Porcentaje:
Con Sistema 100
Sin Sistema -



- SECTOR XXIV CANAL DE NAVARRA
- ABLITAS
- CABREDO-MARAÑÓN
- SECTOR II.2 CANAL DE NAVARRA
- SECTOR IV.4 CANAL DE NAVARRA
- SECTOR IV.5.1 CANAL DE NAVARRA
- SECTOR II.1 CANAL DE NAVARRA
- GENEVILLA
- ABÁRZUZA
- SECTOR VI CANAL DE NAVARRA
- LUMBIER
- PERALTA-MARCILLA (BAYUNGA)
- VALDEGA
- MENDAVIA - RUBIO ALTO
- ANDOSILLA II
- AZAGRA
- ABLITAS-SASO PEDRIZ
- SECTOR I CANAL DE NAVARRA
- FALCES
- MENDAVIA
- SAN ADRIÁN-EL MONTE

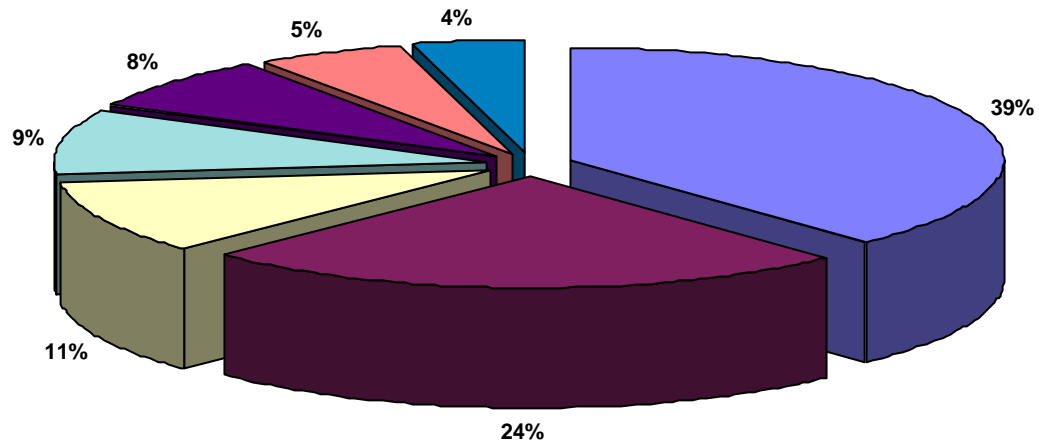
HECTÁREAS TOTALES: 206 ha

Número Zonas: 21

Porcentaje:

Con Sistema 59

Sin Sistema 41



VALTIERRA-LA QUEMADA

ABLITAS

ARGUEDAS

VALTIERRA

SECTOR IV.5.2 CANAL DE NAVARRA

CADREITA

FUNES

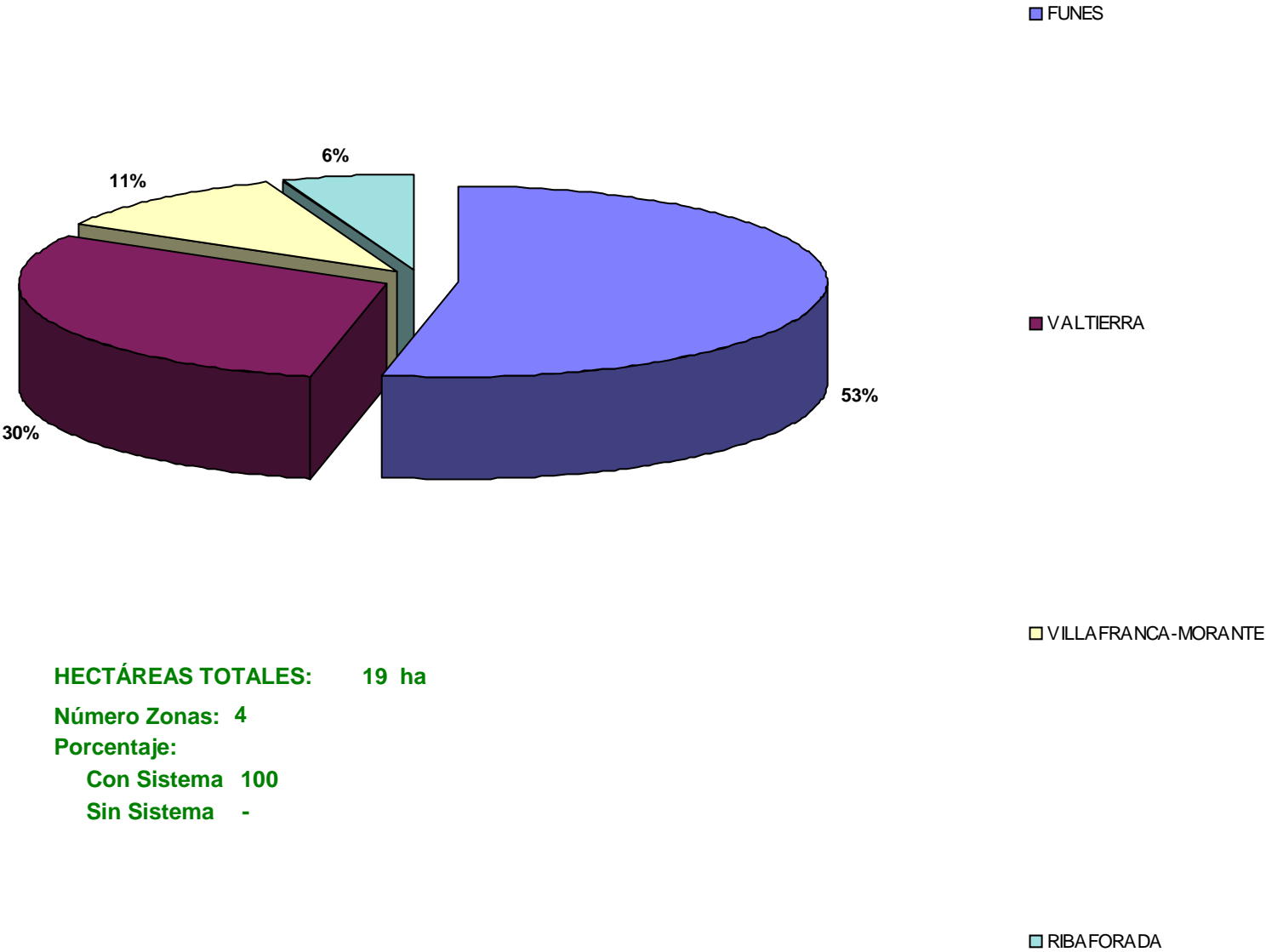
HECTÁREAS TOTALES: 48 ha

Número Zonas: 7

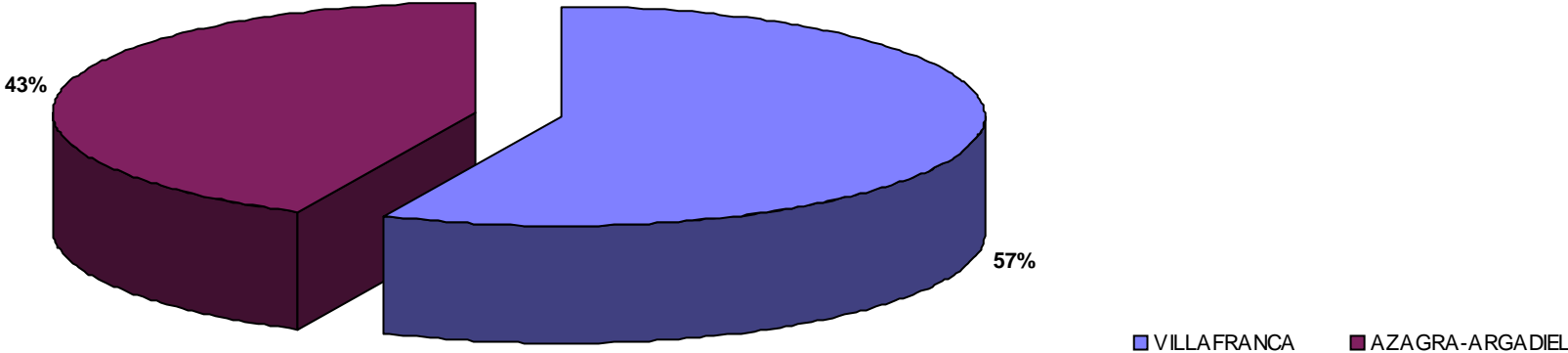
Porcentaje:

Con Sistema 100

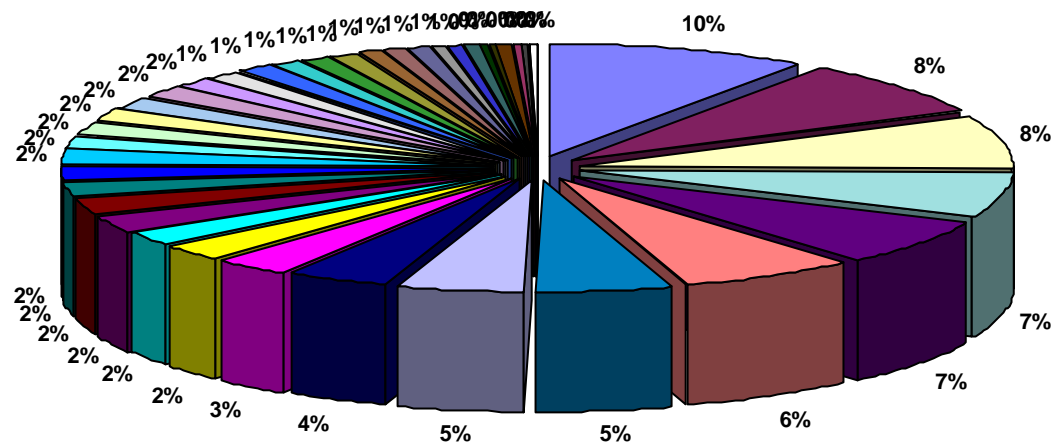
Sin Sistema -



HECTÁREAS TOTALES: 19 ha
Número Zonas: 4
Porcentaje:
Con Sistema 100
Sin Sistema -



HECTÁREAS TOTALES: 5 ha
Número Zonas: 2
Porcentaje:
Con Sistema 100
Sin Sistema -



- FUNES - EL RASO Y LAS SUERTES
- ABLITAS
- FUNES
- VALTIERRA
- BARDENAS REALES-EL FERIAL
- CORTES
- VALTIERRA-LA QUEMADA
- ARGUEDAS
- SECTOR IV.5.2 CANAL DE NAVARRA
- SECTOR IX CANAL DE NAVARRA
- SECTOR IV.4 CANAL DE NAVARRA
- VILLAFRANCA
- VILLAFRANCA-MORANTE
- TUDELA-VALDETELLAS
- CAPARROSO-BAYUNGA
- CADREITA
- RIBAFORADA
- CABANILLAS - CANAL DE TAUSTE
- TRAIBUENAS (BAYUNGA)
- FONTELLAS
- CAPARROSO-BALSILLA MARIN
- SECTOR X CANAL DE NAVARRA
- CAPARROSO-LA SARDA
- SECTOR V CANAL DE NAVARRA
- MÉLIDA (CANAL BARDENAS)
- SECTOR VII CANAL DE NAVARRA
- ABLITAS-SASO PEDRIZ
- SECTOR IV.5.1 CANAL DE NAVARRA
- AZAGRA-ARGADIEL
- TUDELA-MONTES DE CIERZO II
- SECTOR XXII ARGA 2 CANAL DE NAVARRA
- FUNES-SOTO MAÑERO
- MURCHANTE
- CASCANTE
- TUDELA-MONTES DE CIERZO
- SECTOR IV.2 CANAL DE NAVARRA
- CABANILLAS-FUSTIÑANA
- MURILLO EL FRUTO
- PERALTA-MARCILLA (BAYUNGA)
- SECTOR IV.1 CANAL DE NAVARRA
- SANTACARA-MÉLIDA: ARA SA...
- LODOSA-GOBELLA
- SECTOR VI CANAL DE NAVARRA

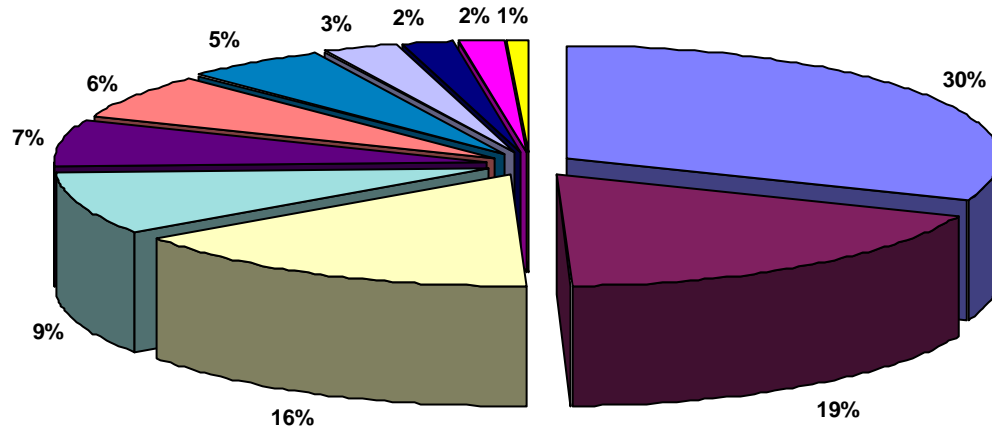
HECTÁREAS TOTALES: 3.982 ha

Número Zonas: 43

Porcentaje:

Con Sistema 100

Sin Sistema -



VILLA FRANCA - MORANTE

CORTES

FUNES

SECTOR IV.5.1 CANAL DE NAVARRA

SECTOR XXV CANAL DE NAVARRA

SECTOR XXVI EGA 1 CANAL DE NAVARRA

CADREITA

FUNES - EL RASO Y LAS SUERTES

VALTIERRA

ARGUEDAS

SECTOR XXII ARG 1 CANAL DE NAVARRA

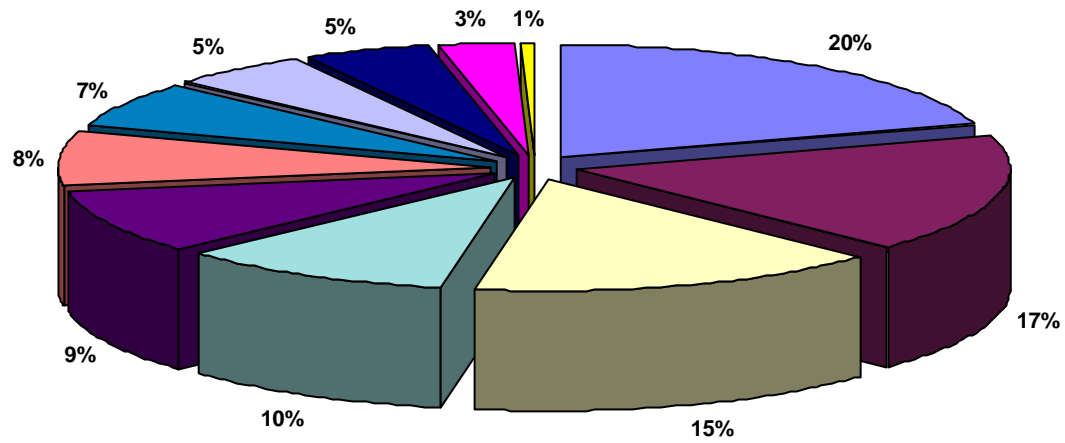
HECTÁREAS TOTALES: 90 ha

Número Zonas: 11

Porcentaje:

Con Sistema 100

Sin Sistema -



- CADREITA
- VALTIERRA
- VILLA FRANCA-MORANTE
- VILLA FRANCA
- BARDENAS REALES-EL FERIAL
- FUNES
- SECTOR IV.5.2 CANAL DE NAVARRA
- ARGUEDAS
- VALTIERRA-LA QUEMADA
- FUNES - EL RASO Y LAS SUERTES
- SECTOR XXVI EGA 1 CANAL DE NAVARRA

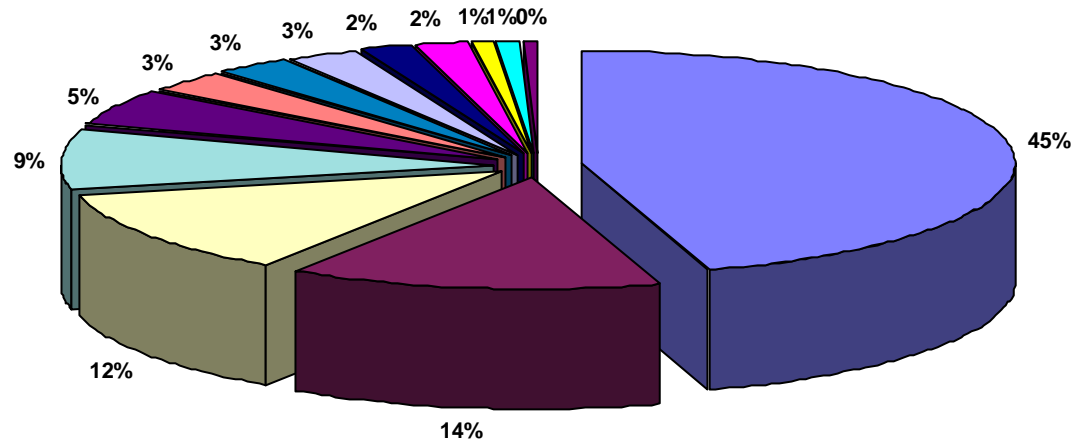
HECTÁREAS TOTALES: 92 ha

Número Zonas: 11

Porcentaje:

Con Sistema 100

Sin Sistema -



- SECTOR XXII ARG 3 CANAL DE NAVARRA
- AZAGRA-ARGADIEL
- SECTOR IV.5.1 CANAL DE NAVARRA
- VILLAFRANCA
- CAPARROSO-BAYUNGA
- VILLAFRANCA-MORANTE
- FALCES
- SAN ADRIÁN-EL MONTE
- VALTIERRA
- FUNES
- SECTOR II.2 CANAL DE NAVARRA
- SECTOR XXVI EGA 1 CANAL DE NAVARRA
- AZAGRA

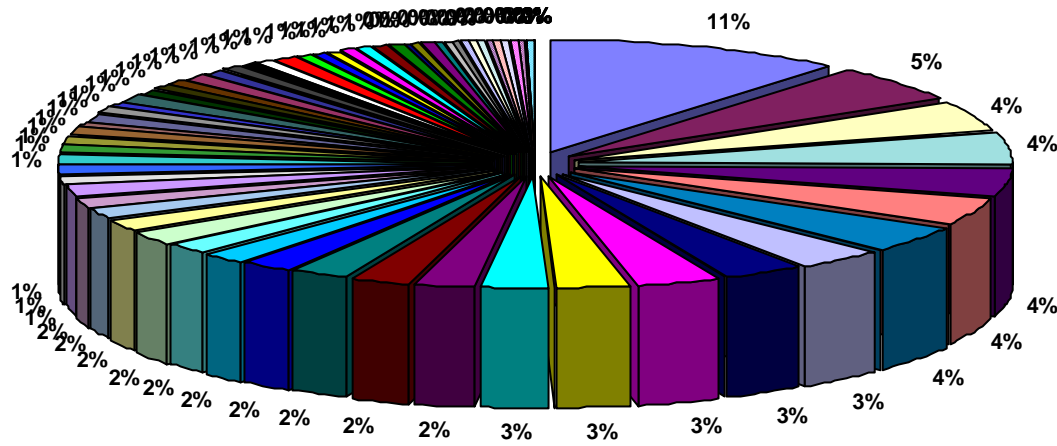
HECTÁREAS TOTALES: 77 ha

Número Zonas: 13

Porcentaje:

Con Sistema 100

Sin Sistema -



- CORTES
- SECTOR IV.4 CANAL DE NAVARRA
- SECTOR IX CANAL DE NAVARRA
- SECTOR XXIV CANAL DE NAVARRA
- SECTOR II.2 CANAL DE NAVARRA
- TUDELA-MONTES DE CIERZO II
- SECTOR IV.3 CANAL DE NAVARRA
- VILLA FRANCA - BARRANCO AGUA SALADA
- MELIDA (CANAL BARDENAS)
- SECTOR IV.1 CANAL DE NAVARRA
- MENDAVIA
- SECTOR XXII ARGA 2 CANAL DE NAVARRA
- SECTOR VI CANAL DE NAVARRA
- TUDELA-MONTES DE CIERZO
- SECTOR V CANAL DE NAVARRA
- SECTOR X CANAL DE NAVARRA
- SECTOR VII CANAL DE NAVARRA
- ARGUEDAS
- SECTOR I CANAL DE NAVARRA
- SECTOR III CANAL DE NAVARRA
- CARCASTILLO - LA ESPERANZA
- SECTOR IV.5.1 CANAL DE NAVARRA
- SECTOR IV.5.2 CANAL DE NAVARRA
- CASCANTE
- VALTIERRA
- RIBA FORADA
- CABREDO-MARAÑÓN
- MENDAVIA - RUBIO ALTO
- VALDEGA
- GENEVILLA
- SECTOR VIII CANAL DE NAVARRA
- SECTOR XXIII CANAL DE NAVARRA
- ABLITAS
- SECTOR IV.2 CANAL DE NAVARRA
- SECTOR XXV CANAL DE NAVARRA
- CARCASTILLO
- TUDELA-VALDETELLAS
- BARDENAS REALES-EL FERIAL
- SECTOR II.1 CANAL DE NAVARRA
- CADREITA
- CABANILLAS - CANAL DE TAUSTE
- VIANA
- JAVIER
- VALDEGA - AMPLIACION
- SOTO DE AIBAR
- CAPARROSO-BAYUNGA
- CABANILLAS-FUSTINANA
- FUNES - EL RASO Y LAS SUERTES
- VILLA FRANCA
- ANDOSILLA II
- FONTELLAS
- BARGOTA
- CAPARROSO-BALSILLA MARIN
- ABLITAS-SASO PEDRIZ
- FALCES
- TRAIBUENAS (BAYUNGA)
- SECTOR XXII ARGA 3 CANAL DE NAVARRA
- FUNES
- SECTOR XXII ARGA 1 CANAL DE NAVARRA
- VIANA II
- PUENTE LA REINA
- MELIDA - SOTO BAJO
- VILLA FRANCA-MORANTE
- AIBAR-EL SASO
- SESMA III
- CORELLA
- MENDAVIA - EL VERGAL
- SAN ADRIAN-EL MONTE
- PERALTA-MARCILLA (BAYUNGA)
- BARGOTA II
- ABARZUZA
- SOTO COMUNAL DE MENDAVIA
- LAROSA-COPELLA

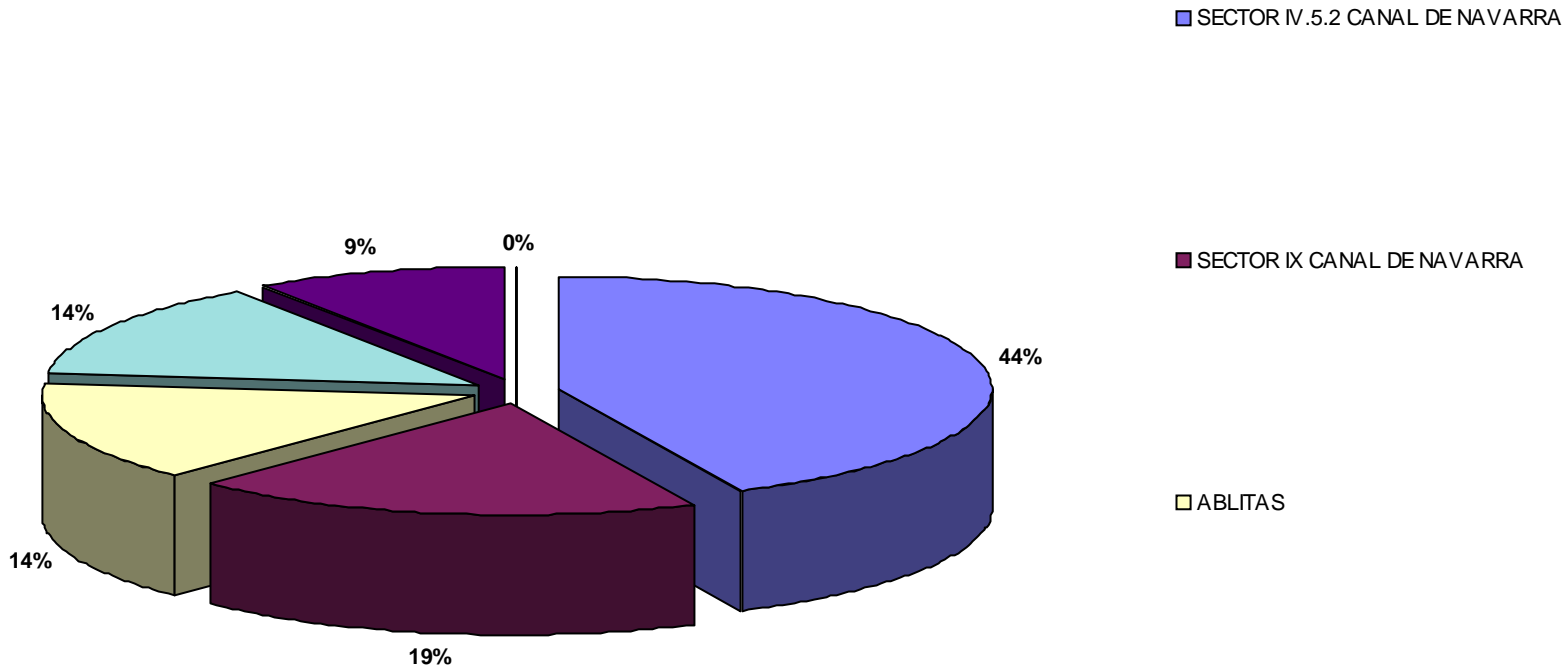
HECTÁREAS TOTALES: 6.103 ha

Número Zonas: 80

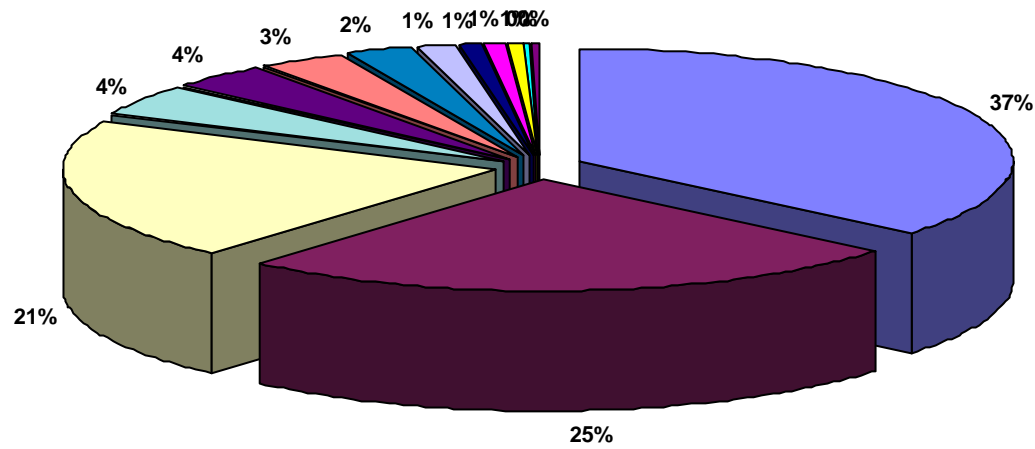
Porcentaje:

Con Sistema 71

Sin Sistema 29

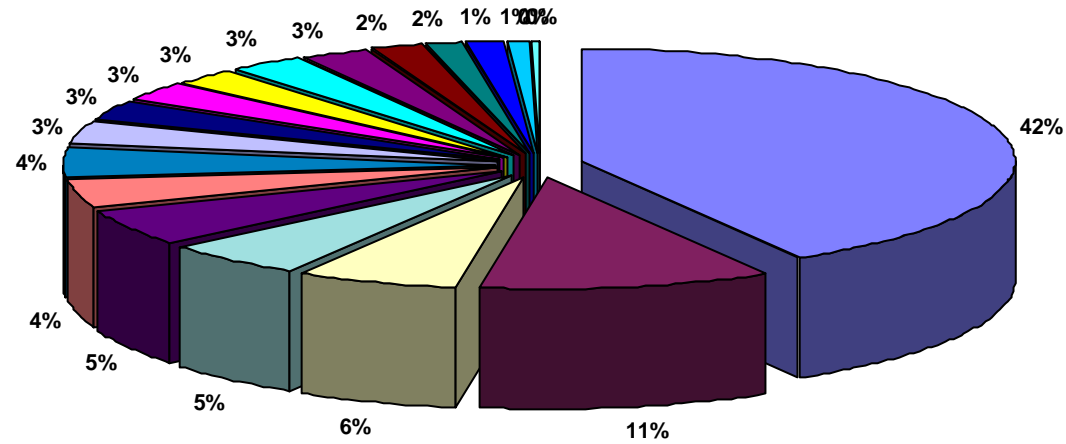


HECTÁREAS TOTALES: 235 ha
Número Zonas: 6
Porcentaje:
Con Sistema 100
Sin Sistema -



- CORELLA
- SAN ADRIÁN-EL MONTE
- FUNES - EL RASO Y LAS SUERTES
- ANDOSILLA
- BARDENAS REALES-EL FERIAL
- SECTOR II.1 CANAL DE NAVARRA
- FUNES
- VILLA FRANCA-MORANTE
- FITERO-HOSPINETE
- MENDAVIA
- CADRETA
- SARTAGUDA
- VALDEGA

HECTÁREAS TOTALES: 111 ha
Número Zonas: 13
Porcentaje:
 Con Sistema 100
 Sin Sistema -



- VILLA FRANCA
- VALTIERRA
- MENDAVIA - LA VEGUILLA
- MENDAVIA - EL VERGAL
- PUENTE LA REINA
- VIANA
- SOTO COMUNAL DE MENDAVIA
- SOTO DE AIBAR
- CAPARROSO-BAYUNGA
- CORTES
- MENDAVIA
- LODOSA-GOBELLA
- ARGUEDAS
- AIBAR-EL SASO
- VALDEGA
- MURILLO EL FRUTO
- TRAIBUENAS (BAYUNGA)
- SECTOR IX CANAL DE NAVARRA
- CABREDO-MARAÑÓN

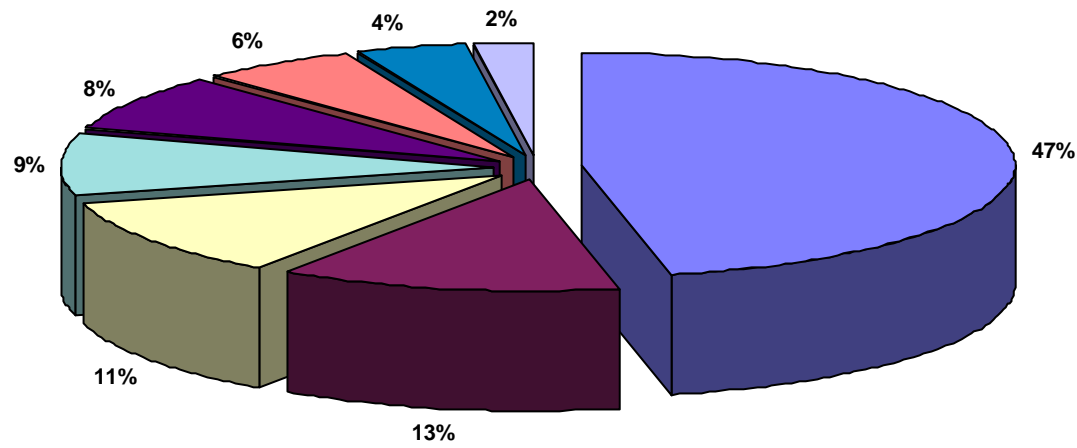
HECTÁREAS TOTALES: 377 ha

Número Zonas: 19

Porcentaje:

Con Sistema 97

Sin Sistema 3



■ MENDAVIA

■ FUNES - EL RASO Y LAS SUERTES

■ CORELLA

■ FITERO-HOSPINETE

■ MENDAVIA - EL VERGAL

■ SAN ADRIÁN-EL MONTE

■ SECTOR XXVI EGA 1 CANAL DE NAVARRA

■ AZAGRA-ARGADIEL

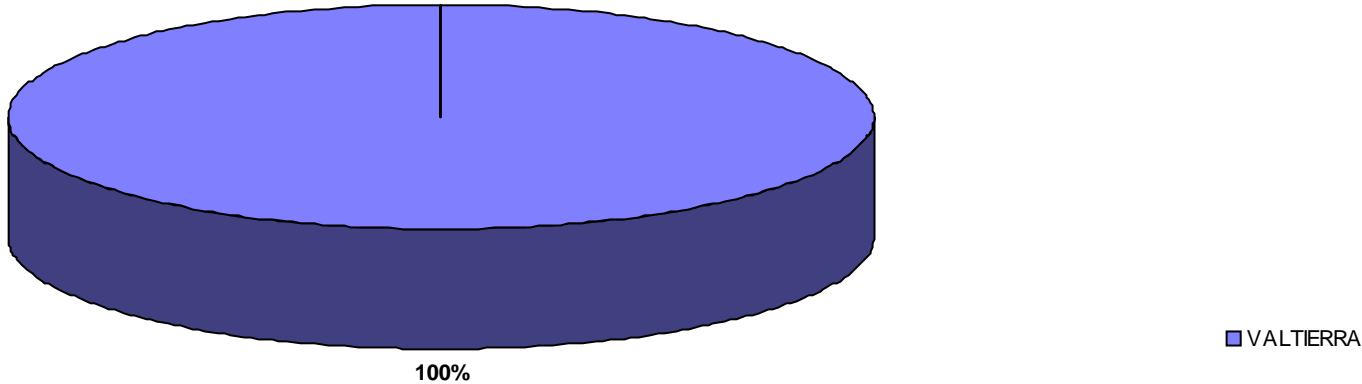
HECTÁREAS TOTALES: 21 ha

Número Zonas: 8

Porcentaje:

Con Sistema 100

Sin Sistema -



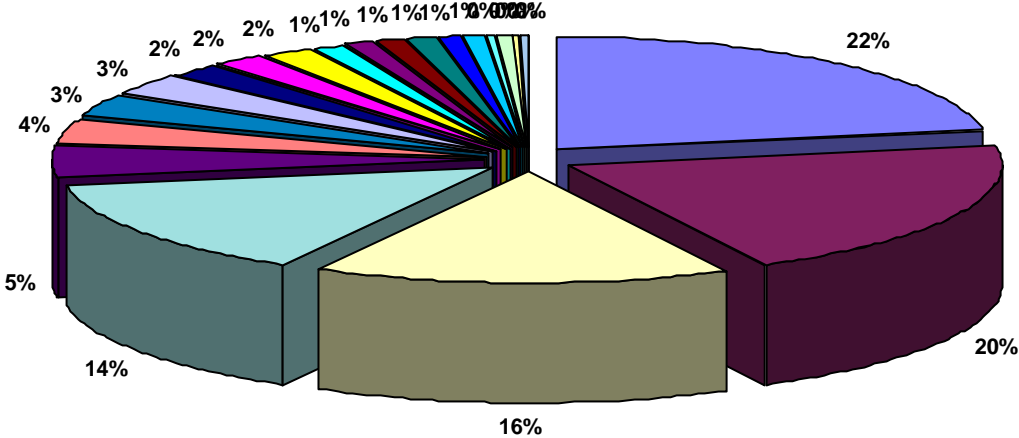
HECTÁREAS TOTALES: 40 ha

Número Zonas: 1

Porcentaje:

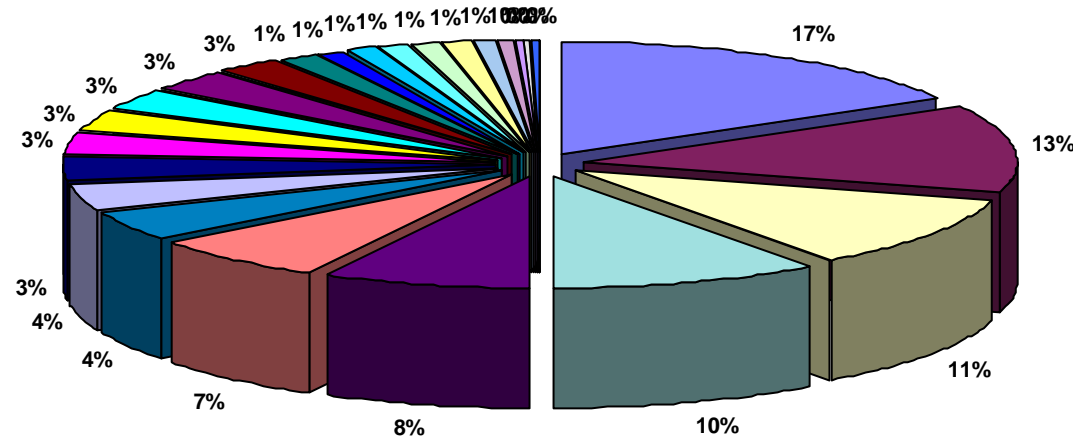
Con Sistema 100

Sin Sistema -



- CA PARROSO-BAYUNGA
- RIBAFORADA
- CORTES
- VALTIERRA
- ABLITAS
- TUDELA-MONTES DE CIERZO
- FONTELLAS
- FUNES - EL RASO Y LAS SUERTES
- AZAGRA-ARGADIEL
- SECTOR V CANAL DE NAVARRA
- ARGUEDAS
- VALTIERRA-LA QUEMADA
- CABANILLAS - CANAL DE TAUSTE
- TRIBUENAS (BAYUNGA)
- VILLA FRANCA-MORANTE
- TUDELA-MONTES DE CIERZO II
- LODOSA-GOBELLA
- SARTAGUDA
- FUNES
- VILLA FRANCA
- SECTOR XXIV CANAL DE NAVARRA
- SOTO COMUNAL DE MENDAVIA

HECTÁREAS TOTALES: 686 ha
Número Zonas: 22
Porcentaje:
Con Sistema 100
Sin Sistema -



- SECTOR VII CANAL DE NAVARRA
- AIBAR-EL SASO
- SECTOR IV.4 CANAL DE NAVARRA
- SECTOR IV.1 CANAL DE NAVARRA
- SECTOR II.2 CANAL DE NAVARRA
- SECTOR X CANAL DE NAVARRA
- SECTOR IX CANAL DE NAVARRA
- SECTOR V CANAL DE NAVARRA
- CORTES
- SECTOR XXII ARG 2 CANAL DE NAVARRA
- SECTOR IV.2 CANAL DE NAVARRA
- TUDELA-MONTES DE CIERZO II
- SECTOR VI CANAL DE NAVARRA
- SECTOR III CANAL DE NAVARRA
- SANTACARA-MÉLIDA: ARASA...
- SECTOR VIII CANAL DE NAVARRA
- VALDEGA-AMPLIACION
- VALDEGA
- SECTOR IV.5.2 CANAL DE NAVARRA
- SECTOR I CANAL DE NAVARRA
- FONTELLAS
- SECTOR XXIV CANAL DE NAVARRA
- GENEVILLA
- TRAIBUENAS (BAYUNGA)
- MENDAVIA
- ABÁRZUZA

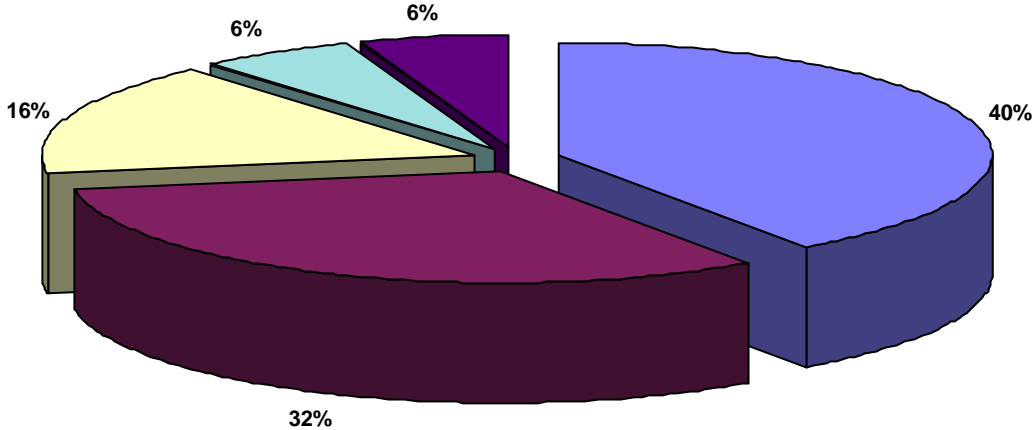
HECTÁREAS TOTALES: 1.153 ha

Número Zonas: 26

Porcentaje:

Con Sistema 97

Sin Sistema 3



SECTOR IX CANAL DE NAVARRA

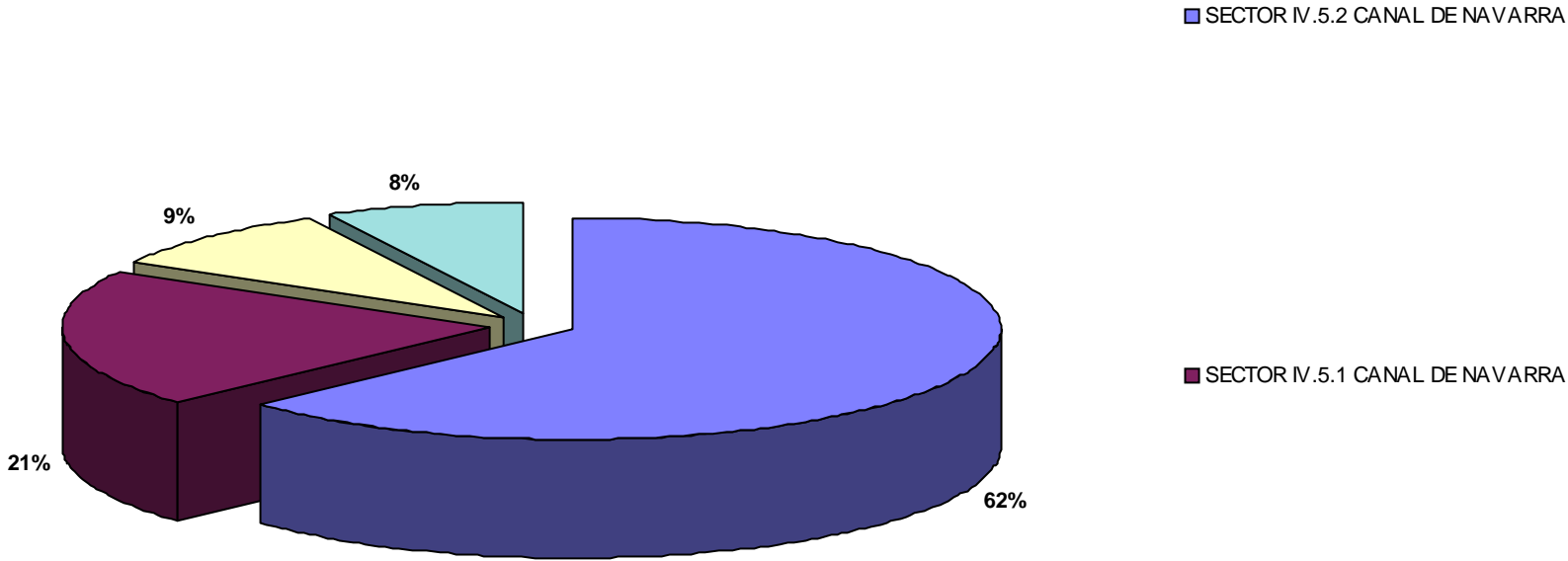
SECTOR IV.5.2 CANAL DE NAVARRA

SECTOR VII CANAL DE NAVARRA

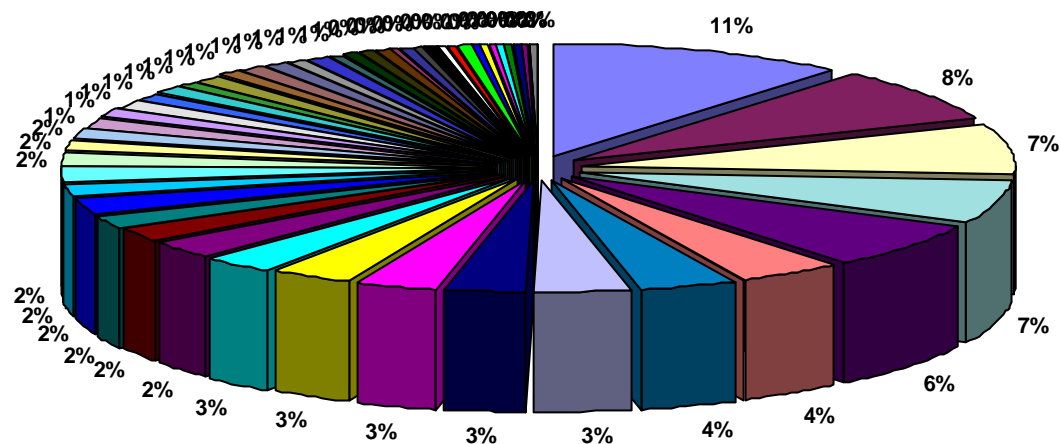
TRAIBUENAS (BAYUNGA)

SECTOR IV.4 CANAL DE NAVARRA

HECTÁREAS TOTALES: 56 ha
Número Zonas: 5
Porcentaje:
Con Sistema 100
Sin Sistema -



HECTÁREAS TOTALES: 169 ha
Número Zonas: 4
Porcentaje:
Con Sistema 100
Sin Sistema -



- MENDAVIA - RUBIO ALTO
- SECTOR I CANAL DE NAVARRA
- VALDEGA
- SECTOR IV.1 CANAL DE NAVARRA
- BARGOTA
- CORELLA
- VIANA
- VIANA II
- MENDAVIA
- SECTOR II.2 CANAL DE NAVARRA
- MURILLO EL FRUTO
- CABANILLAS - CANAL DE TAUSTE
- SECTOR XXVI EGA 1 CANAL DE NAVARRA
- CADREITA
- TRAIBUENAS (BAYUNGA)
- SECTOR VII CANAL DE NAVARRA
- SECTOR V CANAL DE NAVARRA
- ABLITAS
- FUNES - EL RASO Y LAS SUERTES
- SECTOR IV.5.2 CANAL DE NAVARRA
- SECTOR II.1 CANAL DE NAVARRA
- SESMA III
- SECTOR XXV CANAL DE NAVARRA
- SECTOR XXIV CANAL DE NAVARRA
- RIBAFORADA
- VILLAFRANCA
- TUDELA - VALDETELLAS
- VALDEGA - AMPLIACION
- SAN ADRIÁN-EL MONTE
- SESMA I Y II
- BARDENAS REALES-EL FERIAL
- SECTOR VIII CANAL DE NAVARRA
- SECTOR IV.4 CANAL DE NAVARRA
- ANDOSILLA
- VIANA-EL TAMARIGAL
- TUDELA - MONTES DE CIERZO
- VALTIERRA
- PUENTE LA REINA
- SECTOR III CANAL DE NAVARRA
- CAPARROSO-BAYUNGA
- SECTOR IV.5.1 CANAL DE NAVARRA
- SECTOR XXII A RGA 1 CANAL DE NAVARRA
- SECTOR VI CANAL DE NAVARRA
- SECTOR XXII A RGA 2 CANAL DE NAVARRA
- CORTES
- ANDOSILLA II
- FITERO-HOSPINETE
- SECTOR XXIII CANAL DE NAVARRA
- VILLAFRANCA - MORANTE
- AZAGRA
- AZAGRA - ARGADIEL
- MENDAVIA - EL VERGAL
- CARCASTILLO
- SECTOR XXII A RGA 3 CANAL DE NAVARRA
- LODOSA-GOBELLA
- SECTOR IX CANAL DE NAVARRA
- ABÁRZUZA

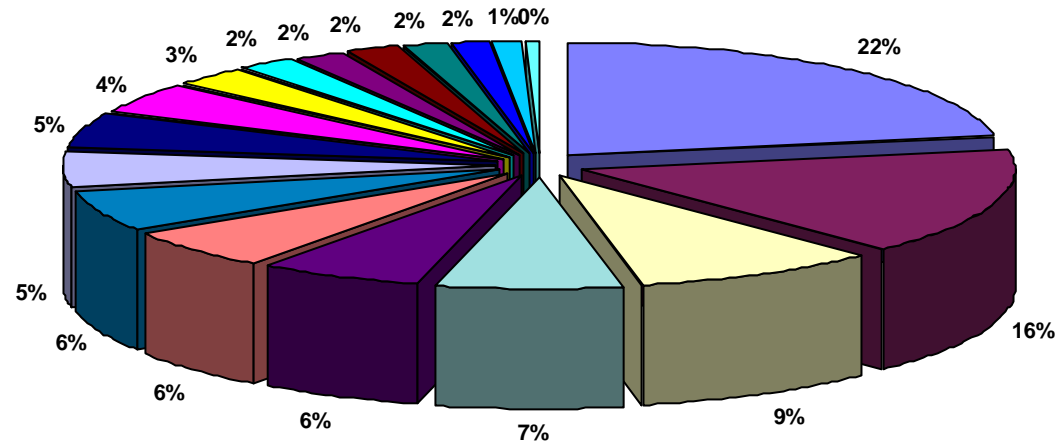
HECTÁREAS TOTALES: 951 ha

Número Zonas: 57

Porcentaje:

Con Sistema 100

Sin Sistema -



- SECTOR IV.5.1 CANAL DE NAVARRA
- FUNES - EL RASO Y LAS SUERTES
- BARDENAS REALES-EL FERIAL
- CORTES
- SECTOR IV.3 CANAL DE NAVARRA
- SECTOR IX CANAL DE NAVARRA
- SECTOR IV.5.2 CANAL DE NAVARRA
- SECTOR IV.1 CANAL DE NAVARRA
- SECTOR V CANAL DE NAVARRA
- ARGUEDAS
- VALTIERRA-LA QUEMADA
- MÉLIDA (CANAL BARDENAS)
- SECTOR XXIII CANAL DE NAVARRA
- VILLAFRANCA
- ABLITAS
- FUNES
- PERALTA-MARCILLA (BAYUNGA)
- SECTOR XXII ARGA 1 CANAL DE NAVARRA

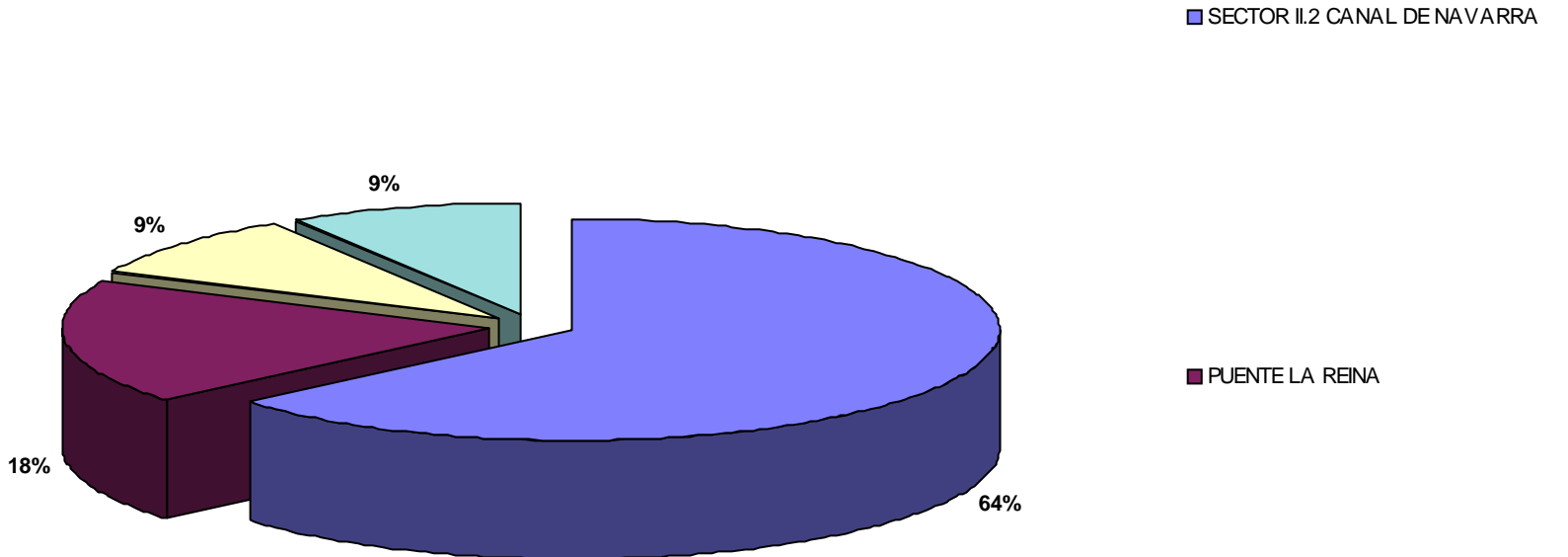
HECTÁREAS TOTALES: 703 ha

Número Zonas: 18

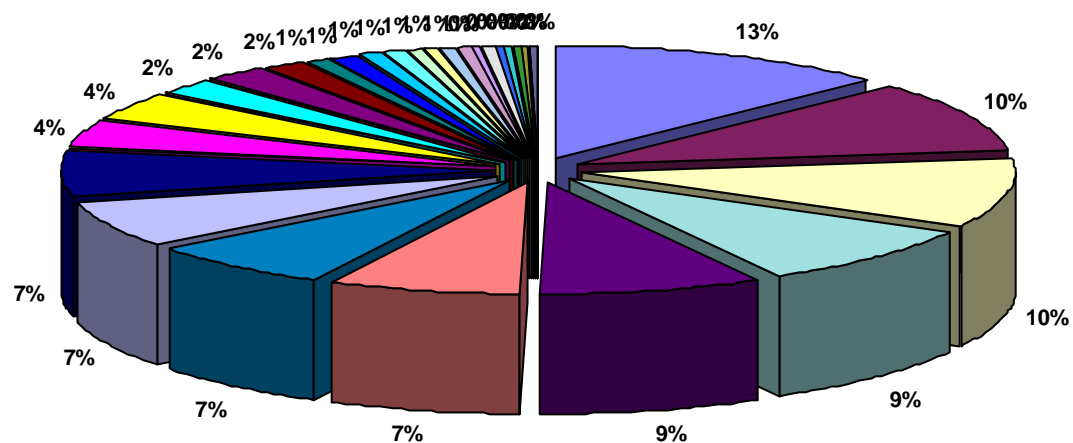
Porcentaje:

Con Sistema 100

Sin Sistema -



HECTÁREAS TOTALES: 13 ha
Número Zonas: 4
Porcentaje:
Con Sistema 88
Sin Sistema 12



- SECTOR IV.3 CANAL DE NAVARRA
- SECTOR II.2 CANAL DE NAVARRA
- SECTOR XXII ARGA 2 CANAL DE NAVARRA
- SECTOR XXIV CANAL DE NAVARRA
- SECTOR XXV CANAL DE NAVARRA
- BARDENAS REALES-EL FERIAL
- SECTOR IV.4 CANAL DE NAVARRA
- SECTOR IV.1 CANAL DE NAVARRA
- AIBAR-EL SASO
- SECTOR XXIII CANAL DE NAVARRA
- SECTOR III CANAL DE NAVARRA
- VILLAFRANCA
- SECTOR XXII ARGA 1 CANAL DE NAVARRA
- SECTOR XXII ARGA 3 CANAL DE NAVARRA
- VILLAFRANCA-MORANTE
- SECTOR IV.5.2 CANAL DE NAVARRA
- SOTO DE AIBAR
- SECTOR I CANAL DE NAVARRA
- TUDELA-MONTES DE CIERZO II
- VALTIERRA
- CARCASTILLO - LA ESPERANZA
- SECTOR V CANAL DE NAVARRA
- MENDAVIA
- SECTOR VII CANAL DE NAVARRA
- LUMBIER
- ARGUEDAS
- SECTOR XXVI EGA 1 CANAL DE NAVARRA
- PERALTA-MARCILLA (BAYUNGA)
- FALCES
- CABANILLAS - CANAL DE TAUSTE
- CARCASTILLO
- ABLITAS

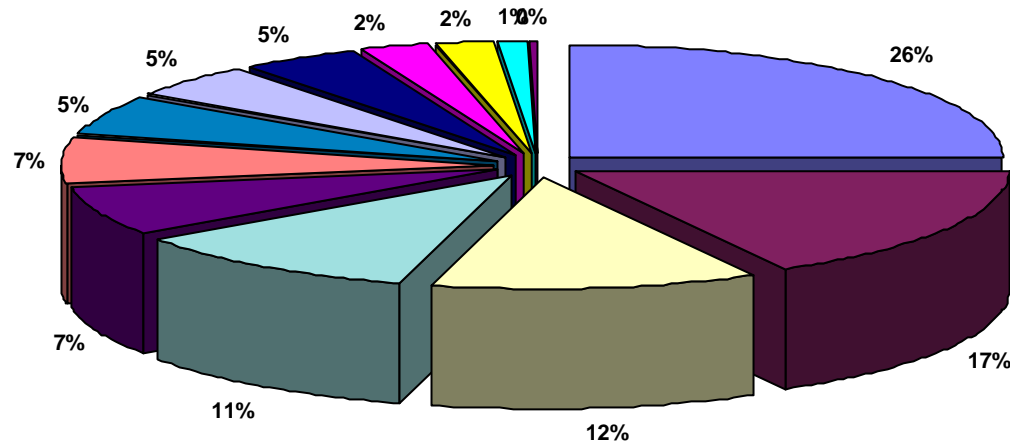
HECTÁREAS TOTALES: 998 ha

Número Zonas: 32

Porcentaje:

Con Sistema 100

Sin Sistema -



- SECTOR VII CANAL DE NAVARRA
- SECTOR IV.2 CANAL DE NAVARRA
- SECTOR I CANAL DE NAVARRA
- SECTOR IX CANAL DE NAVARRA
- SECTOR X CANAL DE NAVARRA
- SECTOR V CANAL DE NAVARRA
- SECTOR II.2 CANAL DE NAVARRA
- SECTOR III CANAL DE NAVARRA
- SECTOR IV.1 CANAL DE NAVARRA
- SECTOR IV.5.1 CANAL DE NAVARRA
- SECTOR VIII CANAL DE NAVARRA
- SECTOR II.1 CANAL DE NAVARRA
- VALDEGA

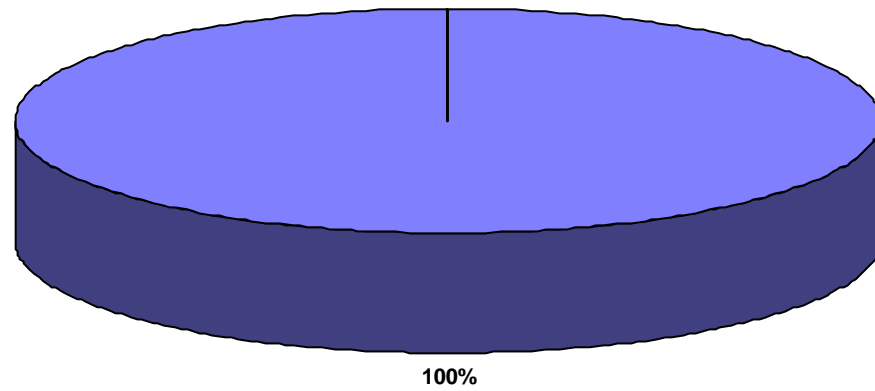
HECTÁREAS TOTALES: 779 ha

Número Zonas: 13

Porcentaje:

Con Sistema 100

Sin Sistema -



■ SECTOR IV.1 CANAL DE NAVARRA


HECTÁREAS TOTALES: 12 ha

Número Zonas: 1

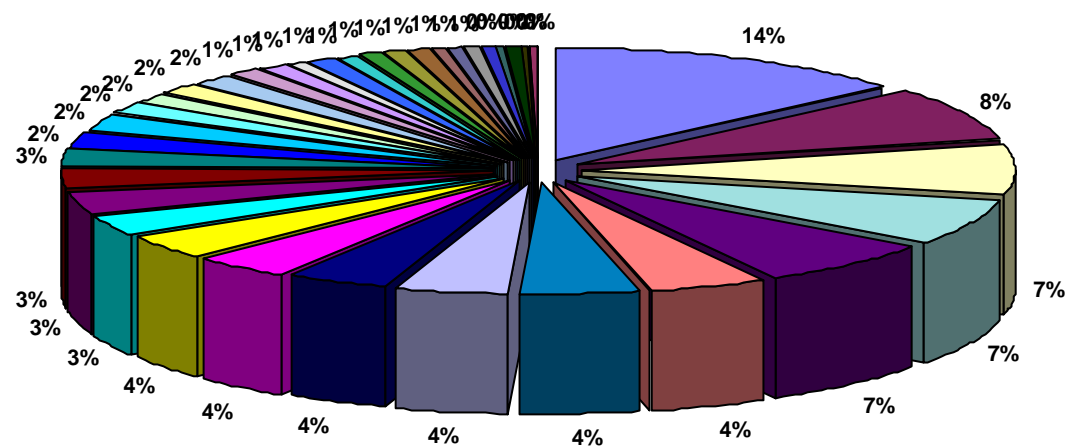
Porcentaje:

Con Sistema 100

Sin Sistema -



HECTÁREAS TOTALES: 42 ha
Número Zonas: 2
Porcentaje:
Con Sistema 100
Sin Sistema -



- CORTES
- SECTOR IV.1 CANAL DE NAVARRA
- SECTOR VII CANAL DE NAVARRA
- SECTOR IV.5.1 CANAL DE NAVARRA
- SECTOR IX CANAL DE NAVARRA
- TUDELA-MONTES DE CIERZO
- SECTOR IV.5.2 CANAL DE NAVARRA
- SECTOR IV.4 CANAL DE NAVARRA
- TUDELA-MONTES DE CIERZO II
- FUNES
- FUNES - EL RASO Y LAS SUERTES
- SECTOR II.2 CANAL DE NAVARRA
- MÉLIDA (CANAL BARDENAS)
- SECTOR V CANAL DE NAVARRA
- SECTOR X CANAL DE NAVARRA
- VALTIERRA
- SECTOR IV.3 CANAL DE NAVARRA
- VILLAFRANCA
- SECTOR XXII ARG 2 CANAL DE NAVARRA
- TRAIBUENAS (BAYUNGA)
- TUDELA-VALDETELLAS
- VALTIERRA-LA QUEMADA
- VILLAFRANCA-MORANTE
- BARDENAS REALES-EL FERIAL
- VILLAFRANCA-BARRANCO AGUA SALADA
- SECTOR II.1 CANAL DE NAVARRA
- ARGUEDAS
- SECTOR XXIV CANAL DE NAVARRA
- ABLITAS
- SECTOR I CANAL DE NAVARRA
- SECTOR XXIII CANAL DE NAVARRA
- CAPARROSO-SOTILLO
- SANTACARA-MÉLIDA: ARASA...
- CADREITA
- SECTOR XXII ARG 3 CANAL DE NAVARRA
- FALCES
- CAPARROSO-LA SARDA
- SECTOR VI CANAL DE NAVARRA
- SECTOR III CANAL DE NAVARRA

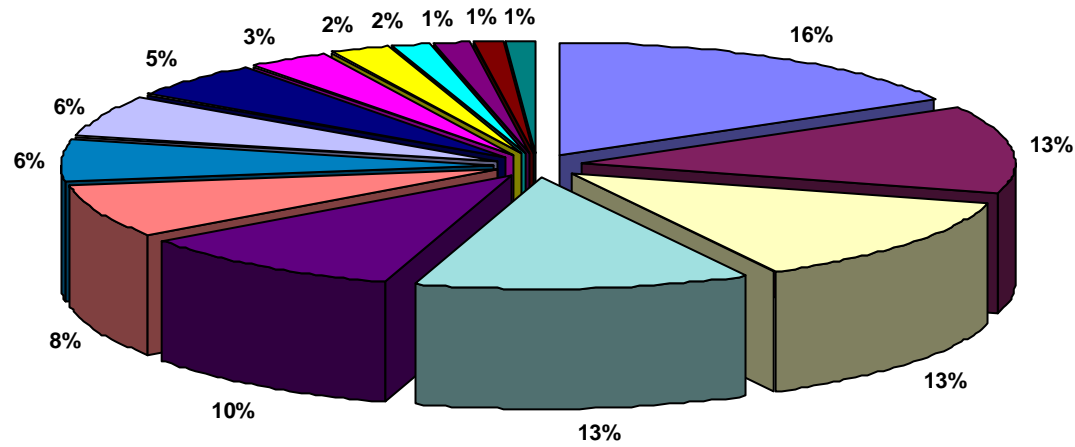
HECTÁREAS TOTALES: 2.095 ha

Número Zonas: 39

Porcentaje:

Con Sistema 100

Sin Sistema -



- SECTOR IV.4 CANAL DE NAVARRA
- SECTOR VI CANAL DE NAVARRA
- CARCASTILLO - LA ESPERANZA
- SECTOR II.1 CANAL DE NAVARRA
- SECTOR IV.3 CANAL DE NAVARRA
- ANDOSILLA II
- SECTOR VII CANAL DE NAVARRA
- SECTOR I CANAL DE NAVARRA
- SAN ADRIÁN-EL MONTE
- VIANA II
- SECTOR V CANAL DE NAVARRA
- VIANA
- GENEVILLA
- SECTOR IX CANAL DE NAVARRA
- CABREDO-MARAÑÓN

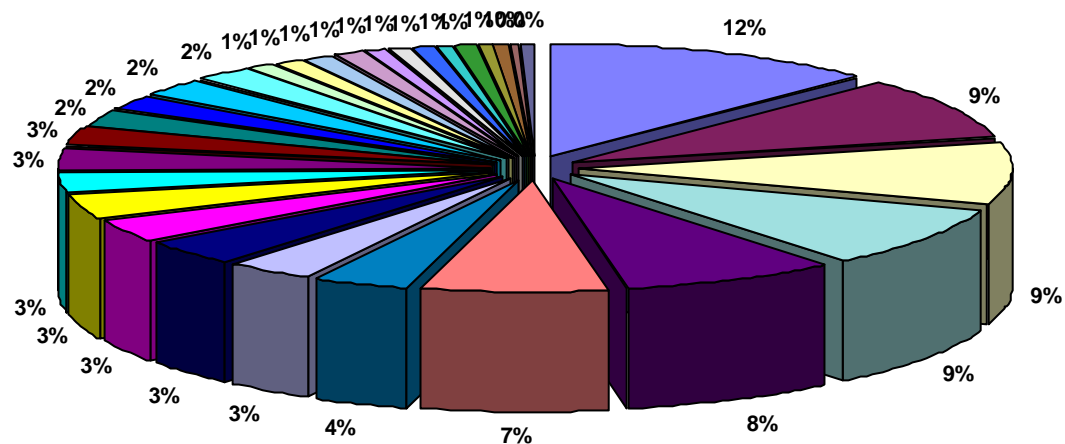
HECTÁREAS TOTALES: 102 ha

Número Zonas: 15

Porcentaje:

Con Sistema 17

Sin Sistema 83



- SECTOR IX CANAL DE NAVARRA
- SECTOR IV.5.1 CANAL DE NAVARRA
- SECTOR VII CANAL DE NAVARRA
- TUDELA-MONTES DE CIERZO II
- CORTES
- SECTOR IV.1 CANAL DE NAVARRA
- MÉLIDA (CANAL BARDENAS)
- SECTOR XXII ARG 2 CANAL DE NAVARRA
- VILLAFRANCA
- TUDELA-MONTES DE CIERZO
- FUNES - EL RASO Y LAS SUERTES
- SECTOR IV.3 CANAL DE NAVARRA
- SECTOR IV.4 CANAL DE NAVARRA
- VALTIERRA
- SECTOR VIII CANAL DE NAVARRA
- SECTOR IV.5.2 CANAL DE NAVARRA
- FALCES
- VILLAFRANCA-MORANTE
- VILLAFRANCA-BARRANCO AGUA SALADA
- BARDENAS REALES-EL FERIAL
- CAPARROSO-BAYUNGA
- TRAIBUENAS (BAYUNGA)
- SECTOR VI CANAL DE NAVARRA
- SECTOR XXIII CANAL DE NAVARRA
- CABANILLAS - CANAL DE TAUSTE
- TUDELA-VALDETELLAS
- MURILLO EL FRUTO
- SECTOR X CANAL DE NAVARRA
- SECTOR XXII ARG 3 CANAL DE NAVARRA
- CADREITA
- SANTACARA-MÉLIDA: ARASA...

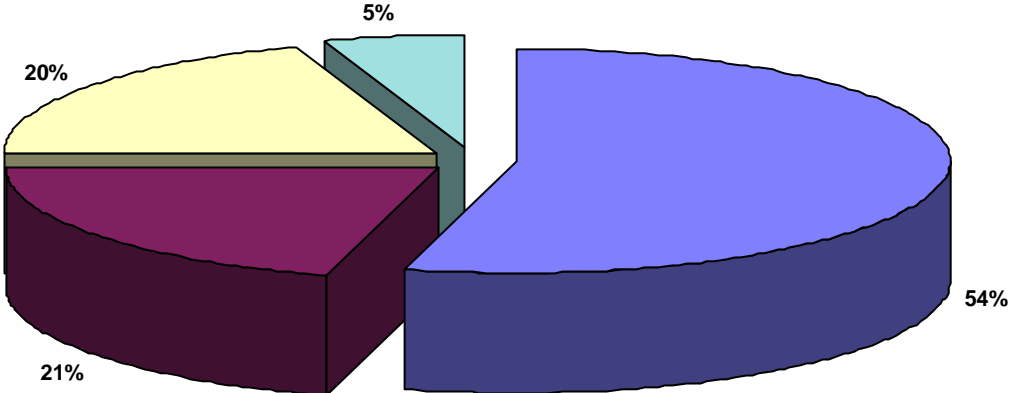
HECTÁREAS TOTALES: 995 ha

Número Zonas: 31

Porcentaje:

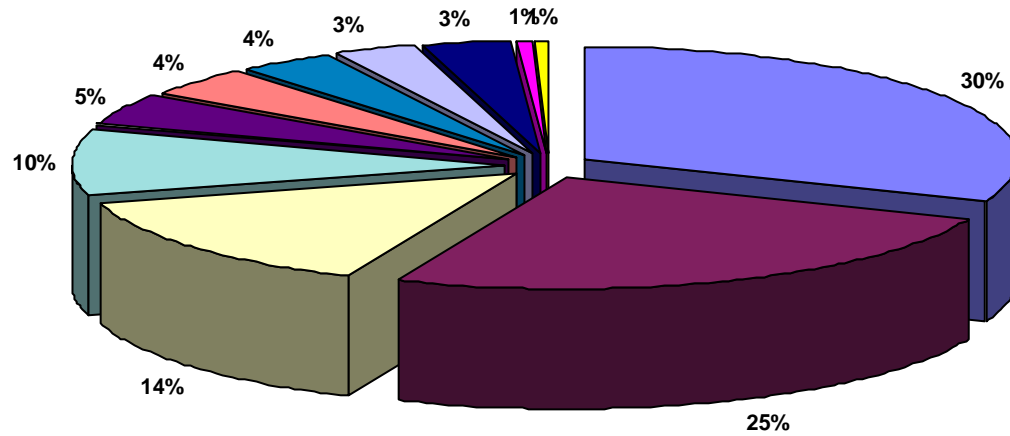
Con Sistema 100

Sin Sistema -



- MENDAVIA
- CABREDO-MARAÑÓN
- SOTO COMUNAL DE MENDAVIA
- ABÁRZUZA

HECTÁREAS TOTALES: 12 ha
Número Zonas: 4
Porcentaje:
Con Sistema 100
Sin Sistema -



SECTOR IV.1 CANAL DE NAVARRA

SECTOR II.2 CANAL DE NAVARRA

SECTOR XXII ARG A 1 CANAL DE NAVARRA

SECTOR IV.5.2 CANAL DE NAVARRA

SECTOR IV.2 CANAL DE NAVARRA

MENDAVIA - RUBIO ALTO

SECTOR XXIV CANAL DE NAVARRA

SECTOR XXIII CANAL DE NAVARRA

VILLAFRANCA-MORANTE

MENDAVIA

AZAGRA-ARGADIEL

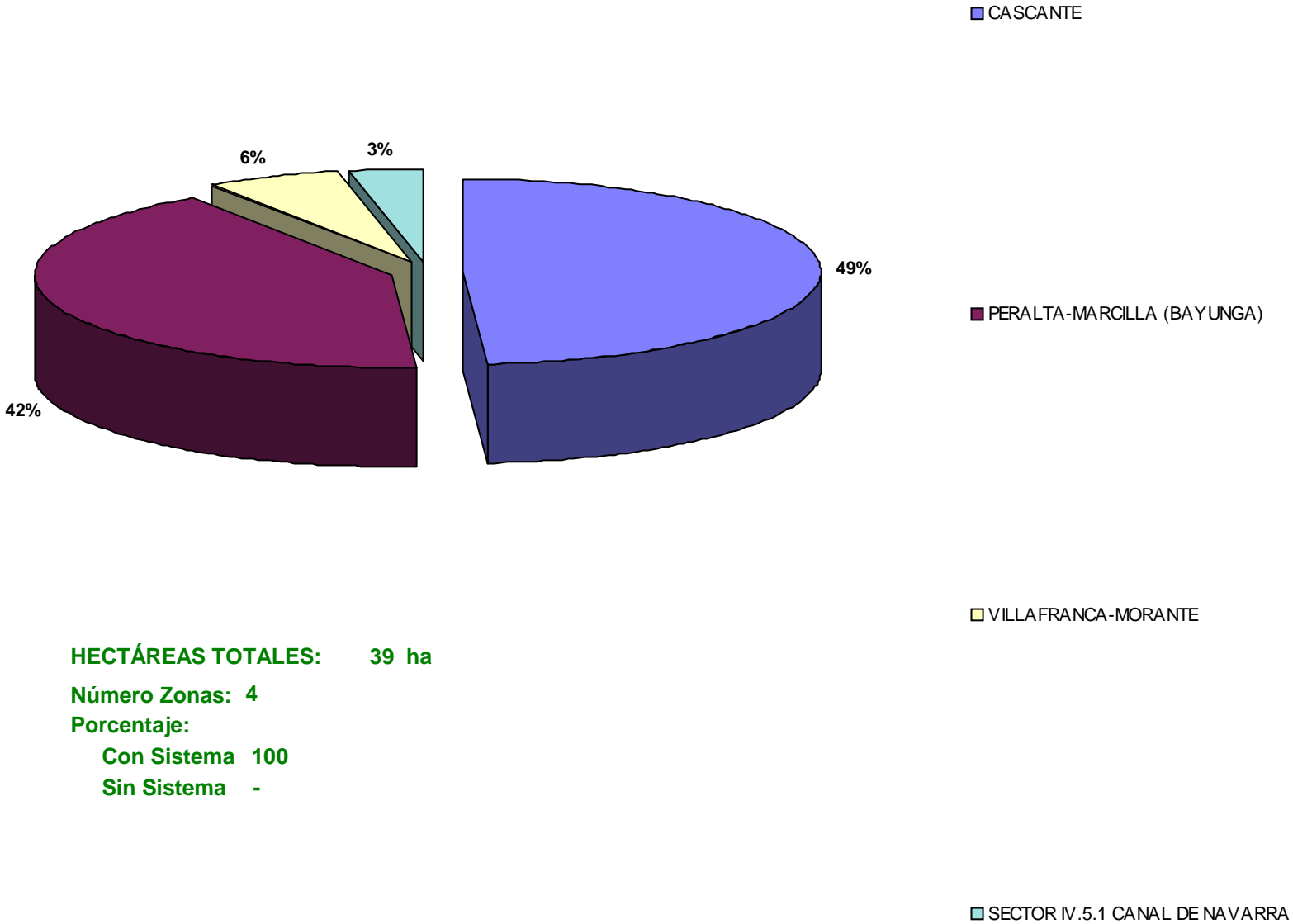
HECTÁREAS TOTALES: 185 ha

Número Zonas: 11

Porcentaje:

Con Sistema 100

Sin Sistema -



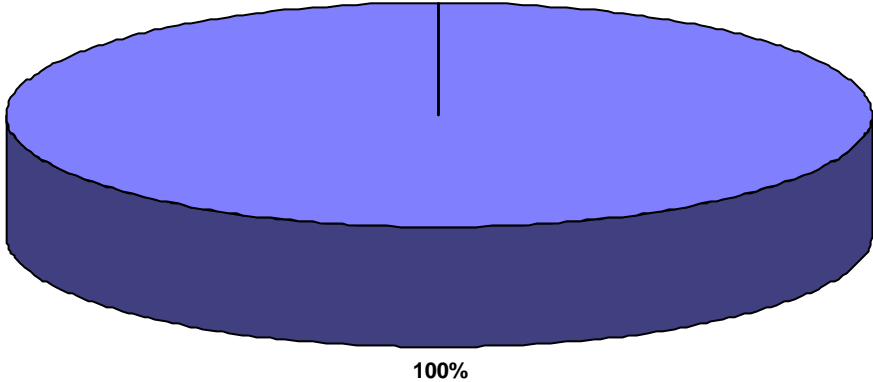
HECTÁREAS TOTALES: 39 ha

Número Zonas: 4

Porcentaje:

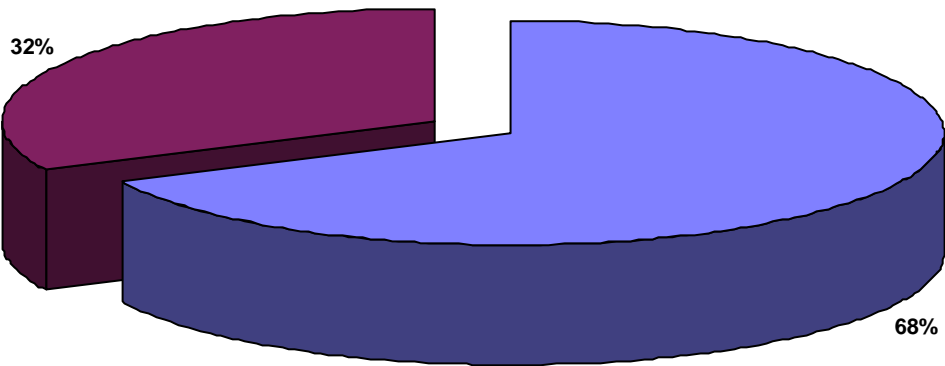
Con Sistema 100

Sin Sistema -



■ SECTOR II.2 CANAL DE NAVARRA

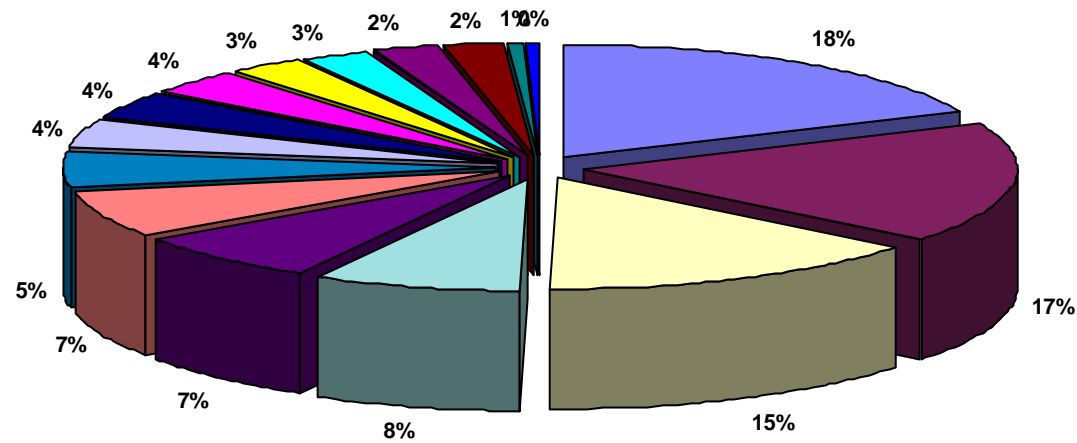
HECTÁREAS TOTALES: 3 ha
Número Zonas: 1
Porcentaje:
 Con Sistema 100
 Sin Sistema -



SECTOR V CANAL DE NAVARRA

SECTOR VI CANAL DE NAVARRA

HECTÁREAS TOTALES: 8 ha
Número Zonas: 2
Porcentaje:
Con Sistema 100
Sin Sistema -



- SECTOR IV.5.1 CANAL DE NAVARRA
- SECTOR IV.1 CANAL DE NAVARRA
- SECTOR IX CANAL DE NAVARRA
- FUNES - EL RASO Y LAS SUERTES
- VALTIERRA
- SECTOR I CANAL DE NAVARRA
- VALTIERRA-LA QUEMADA
- BARDENAS REALES-EL FERIAL
- SECTOR II.1 CANAL DE NAVARRA
- SECTOR XXII ARG 2 CANAL DE NAVARRA
- SECTOR VII CANAL DE NAVARRA
- SECTOR X CANAL DE NAVARRA
- FUNES-SOTO MAÑERO
- SECTOR XXII ARG 3 CANAL DE NAVARRA
- VILLAFRANCA
- SECTOR IV.3 CANAL DE NAVARRA

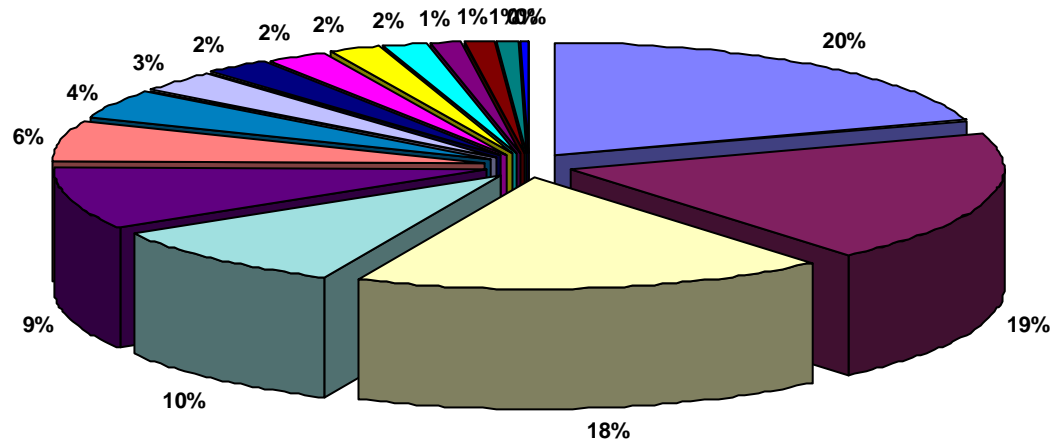
HECTÁREAS TOTALES: 965 ha

Número Zonas: 16

Porcentaje:

Con Sistema 100

Sin Sistema -



- SECTOR IX CANAL DE NAVARRA
- VILLAFRANCA-BARRANCO AGUA SALADA
- PERALTA-MARCILLA (BAYUNGA)
- SECTOR IV.4 CANAL DE NAVARRA
- SECTOR IV.3 CANAL DE NAVARRA
- SECTOR I CANAL DE NAVARRA
- SECTOR IV.5.2 CANAL DE NAVARRA
- VALDEGA
- SECTOR IV.5.1 CANAL DE NAVARRA
- VALDEGA-AMPLIACION
- FUNES - EL RASO Y LAS SUERTES
- SECTOR IV.1 CANAL DE NAVARRA
- VILLAFRANCA
- SECTOR II.1 CANAL DE NAVARRA
- SECTOR X CANAL DE NAVARRA
- VALTIERRA
- AZAGRA-ARGADIEL

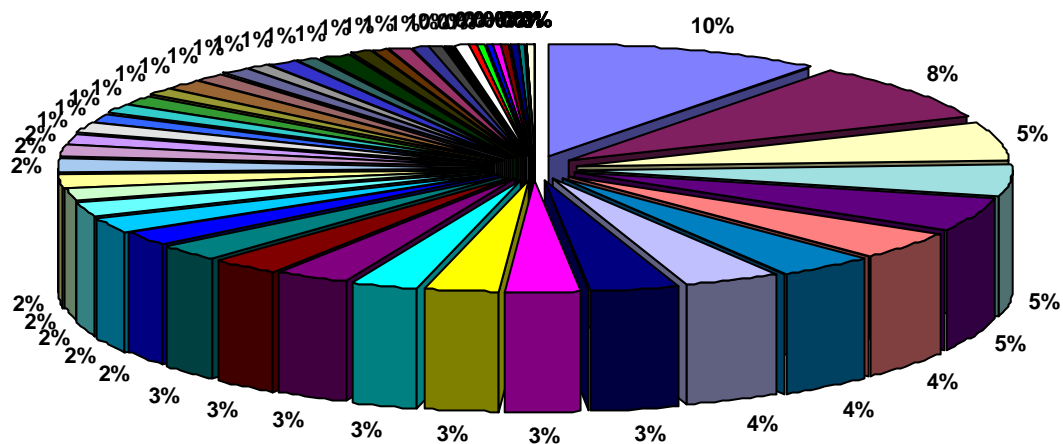
HECTÁREAS TOTALES: 852 ha

Número Zonas: 17

Porcentaje:

Con Sistema 100

Sin Sistema -



- SECTOR II.2 CANAL DE NAVARRA
- CORTES
- SECTOR IV.1 CANAL DE NAVARRA
- SECTOR XXIV CANAL DE NAVARRA
- SECTOR XXII ARGA 2 CANAL DE NAVARRA
- VILLA FRANCA
- VILLA FRANCA-MORANTE
- SECTOR IV.4 CANAL DE NAVARRA
- VALTIERRA
- VILLA FRANCA-BARRANCO AGUA SALADA
- SECTOR IV.2 CANAL DE NAVARRA
- SECTOR III CANAL DE NAVARRA
- MELIDA (CANAL BARDENAS)
- SECTOR IX CANAL DE NAVARRA
- TUDELA-MONTES DE CIERZO II
- CAPARROSO-BAYUNGA
- CADREITA
- SECTOR II.1 CANAL DE NAVARRA
- SECTOR IV.3 CANAL DE NAVARRA
- SECTOR IV.5.2 CANAL DE NAVARRA
- SECTOR I CANAL DE NAVARRA
- BARDENAS REALES-EL FERIAL
- SECTOR IV.5.1 CANAL DE NAVARRA
- TRAJIBUENAS (BAYUNGA)
- SECTOR V CANAL DE NAVARRA
- SECTOR VII CANAL DE NAVARRA
- FUNES - EL RASO Y LAS SUERTES
- SECTOR X CANAL DE NAVARRA
- AIBAR-EL SASO
- VALTIERRA-LA QUEMADA
- ARGUEDAS
- CABANILLAS - CANAL DE TAUSTE
- RIBAFORADA
- FUNES
- ABLITAS
- MURILLO EL FRUTO
- TUDELA-MONTES DE CIERZO
- SECTOR XXIII CANAL DE NAVARRA
- SANTA CARA-MÉLIDA: ARASA...
- FALCES
- SECTOR XXII ARGA 3 CANAL DE NAVARRA
- SECTOR VI CANAL DE NAVARRA
- SECTOR XXII ARGA 1 CANAL DE NAVARRA
- MÉLIDA - SOTO BAJO
- VIANA-EL TAMARIGAL
- URRAÚL BAJO Y LUMBIER
- CAPARROSO-BALSILLA MARIN
- CARCASTILLO
- LUMBIER
- CAPARROSO-SOTILLO
- SECTOR VIII CANAL DE NAVARRA
- SANTA CARA-SOTO ARTICA
- SANTA CARA-SOTO LOPEZ
- MENDAVIA - EL VERGAL
- MENDAVIA
- TUDELA-VALDETELLAS
- SOTO DE AIBAR
- PERALTA-MARCILLA (BAYUNGA)
- CABANILLAS-FUSTIÑANA
- CARCASTILLO - LA ESPERANZA
- VALDEGA
- SECTOR XXV CANAL DE NAVARRA
- ABLITAS-SASO PEDRIZ
- PUENTE LA REINA
- VALDEGA-AMPLIACION

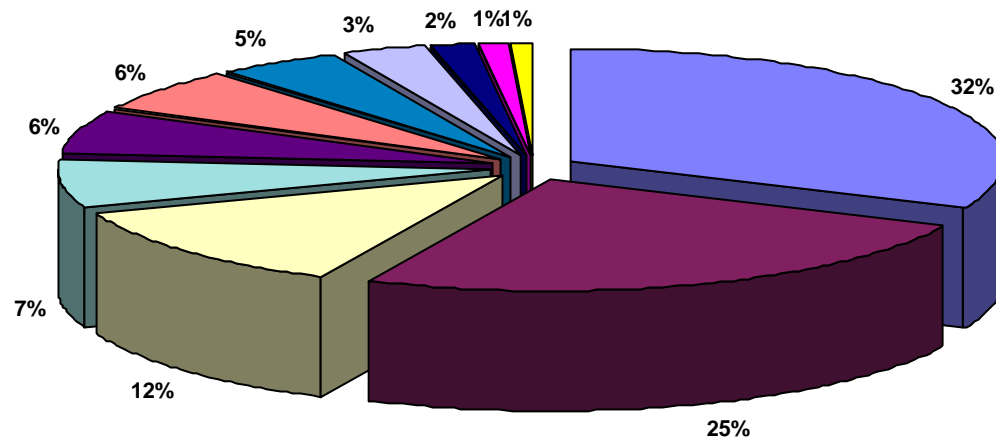
HECTÁREAS TOTALES: 11.089 ha

Número Zonas: 65

Porcentaje:

Con Sistema 100

Sin Sistema -



■ SECTOR X CANAL DE NAVARRA

■ SECTOR VII CANAL DE NAVARRA

■ SECTOR I CANAL DE NAVARRA

■ SECTOR IV.1 CANAL DE NAVARRA

■ SECTOR IV.4 CANAL DE NAVARRA

■ SECTOR VIII CANAL DE NAVARRA

■ SECTOR III CANAL DE NAVARRA

■ SECTOR II.1 CANAL DE NAVARRA

■ SECTOR V CANAL DE NAVARRA

■ SECTOR II.2 CANAL DE NAVARRA

■ SECTOR VI CANAL DE NAVARRA

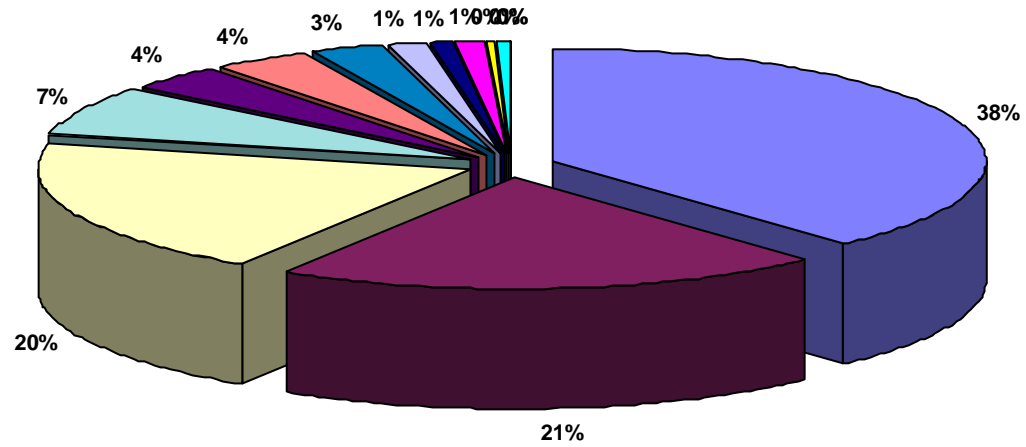
HECTÁREAS TOTALES: 513 ha

Número Zonas: 11

Porcentaje:

Con Sistema 100

Sin Sistema -



- TUDELA-MONTES DE CIERZO II
- CORELLA
- FONTELLAS
- SARTAGUDA
- VILLA FRANCA-MORANTE
- TUDELA-VALDETELLAS
- VILLA FRANCA
- MENDAVIA
- SAN ADRIÁN-EL MONTE
- MENDAVIA - EL VERGAL
- ANDOSILLA
- FITERO-HOSPINETE
- SOTO DE AIBAR
- AZAGRA-ARGADIEL

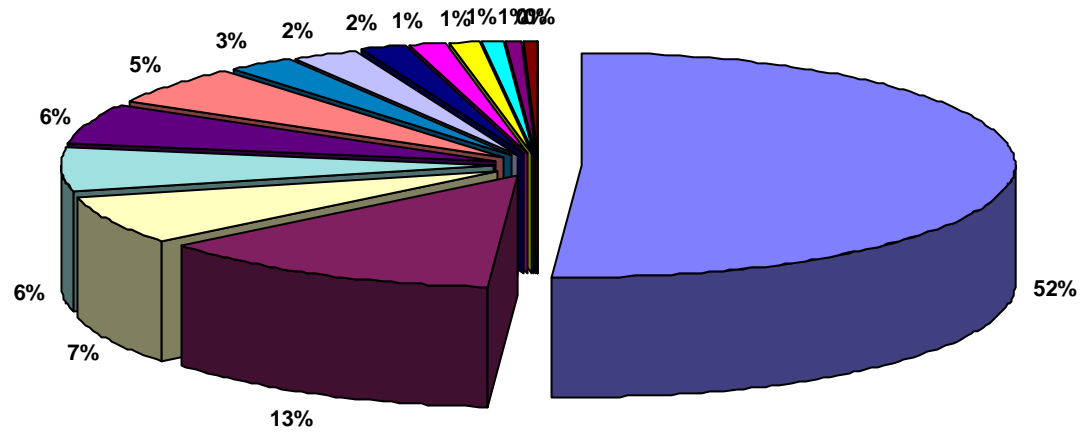
HECTÁREAS TOTALES: 213 ha

Número Zonas: 14

Porcentaje:

Con Sistema 100

Sin Sistema -



- TUDELA-MONTES DE CIERZO II
- TUDELA-VALDETELLAS
- TUDELA-MONTES DE CIERZO
- FONTELLAS
- VILLA FRANCA-MORANTE
- CORELLA
- SARTAGUDA
- SECTOR IV.3 CANAL DE NAVARRA
- SECTOR XXII ARGA 3 CANAL DE NAVARRA
- AZAGRA-ARGADIEL
- ANDOSILLA
- BARDENAS REALES-EL FERAL
- MENDAVIA - EL VERGAL
- CADREITA
- SECTOR XXII ARGA 1 CANAL DE NAVARRA

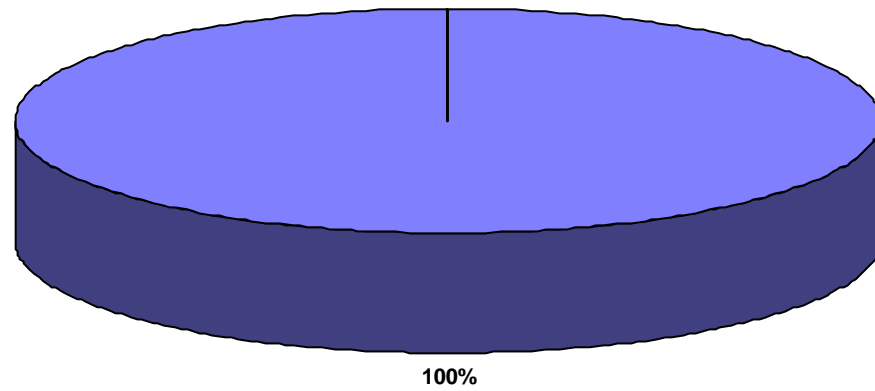
HECTÁREAS TOTALES: 166 ha

Número Zonas: 15

Porcentaje:

Con Sistema 100

Sin Sistema -



■ ABLITAS-SASO PEDRIZ

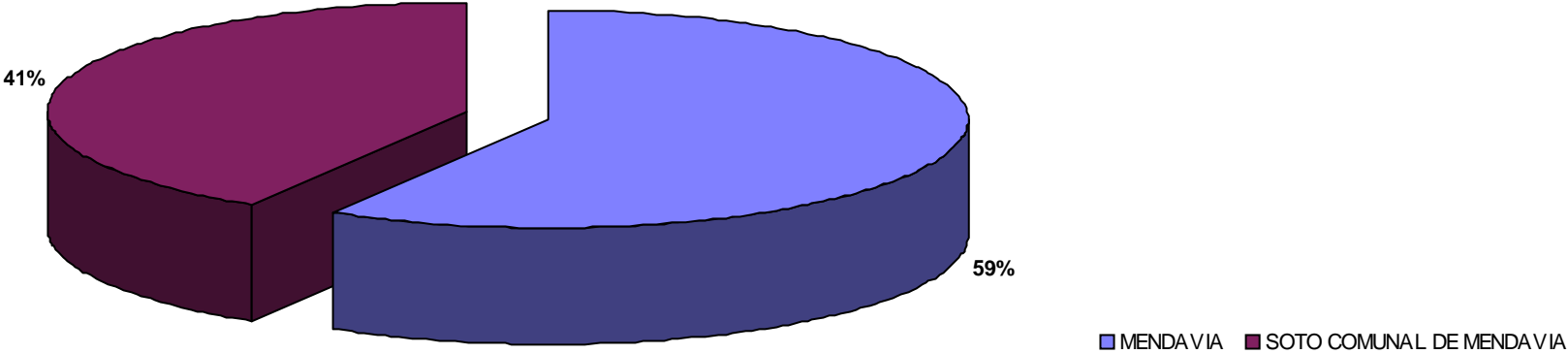
HECTÁREAS TOTALES: 1 ha

Número Zonas: 1

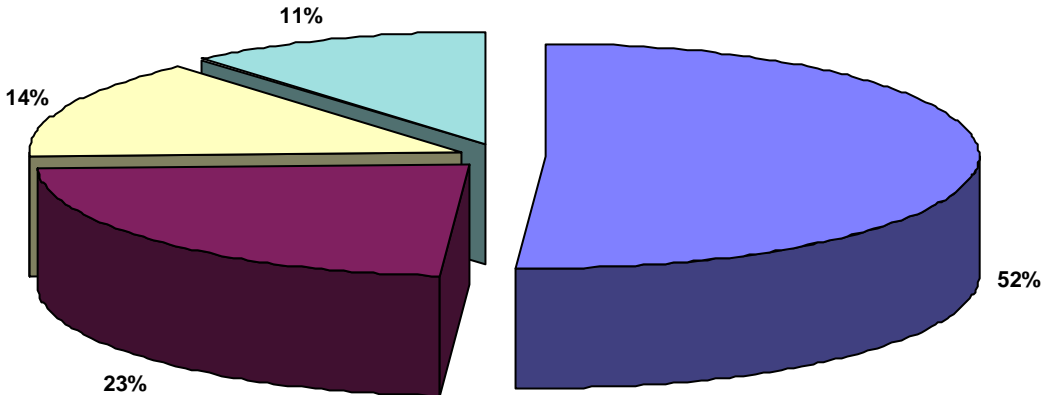
Porcentaje:

Con Sistema 100

Sin Sistema -



HECTÁREAS TOTALES: 10 ha
Número Zonas: 2
Porcentaje:
Con Sistema 100
Sin Sistema -



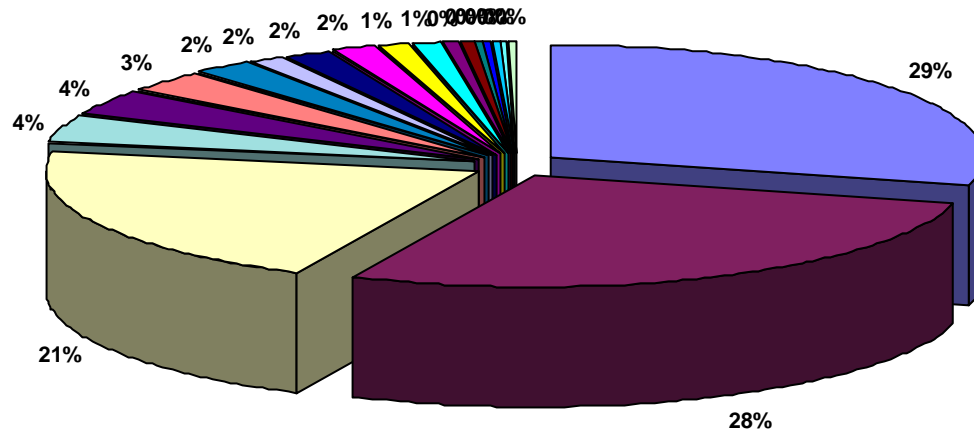
■ TUDELA-MONTES DE CIERZO II

■ CORELLA

■ FITERO-HOSPINETE

■ SARTAGUDA

HECTÁREAS TOTALES: 8 ha
Número Zonas: 4
Porcentaje:
Con Sistema 100
Sin Sistema -



- SECTOR IV.3 CANAL DE NAVARRA
- SESMA III
- SECTOR II.2 CANAL DE NAVARRA
- MENDAVIA - EL VERGAL
- SECTOR IV.1 CANAL DE NAVARRA
- FUNES - EL RASO Y LAS SUERTES
- SECTOR IV.4 CANAL DE NAVARRA
- SESMA I Y II
- CORELLA
- MENDAVIA
- SECTOR V CANAL DE NAVARRA
- SECTOR II.1 CANAL DE NAVARRA
- ABÁRZUZA
- SECTOR XXIV CANAL DE NAVARRA
- PUENTE LA REINA
- CORTES
- VALDEGA-AMPLIACION
- VILLAFRANCA
- SECTOR IX CANAL DE NAVARRA

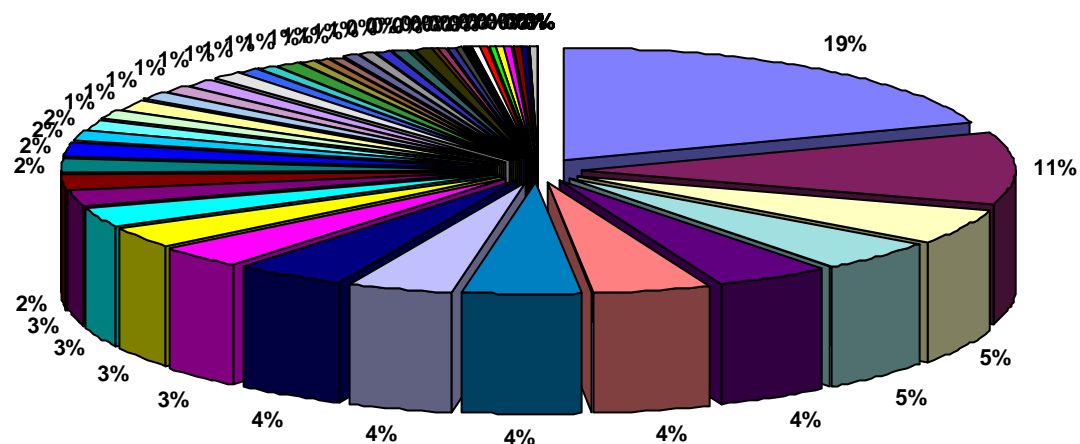
HECTÁREAS TOTALES: 70 ha

Número Zonas: 19

Porcentaje:

Con Sistema 99

Sin Sistema 1



- ABLITAS
- SECTOR II.1 CANAL DE NAVARRA
- ABLITAS-SASO PEDRIZ
- SECTOR IX CANAL DE NAVARRA
- SECTOR IV.3 CANAL DE NAVARRA
- MENDAVIA
- SECTOR II.2 CANAL DE NAVARRA
- SECTOR IV.4 CANAL DE NAVARRA
- SECTOR IV.1 CANAL DE NAVARRA
- SESMA III
- SECTOR VI CANAL DE NAVARRA
- MENDAVIA - RUBIO ALTO
- VIANA-EL TAMARIGAL
- SECTOR V CANAL DE NAVARRA
- SECTOR XXIV CANAL DE NAVARRA
- ANDOSILLA II
- SECTOR XXII ARG 1 CANAL DE NAVARRA
- SECTOR I CANAL DE NAVARRA
- CORELLA
- CASCANTE
- BARGOTA
- FITERO-HOSPINETE
- SECTOR IV.5.1 CANAL DE NAVARRA
- SECTOR VII CANAL DE NAVARRA
- AZAGRA
- AZAGRA-ARGADIEL
- VIANA II
- ANDOSILLA
- SECTOR IV.2 CANAL DE NAVARRA
- CADREITA
- SAN ADRIÁN-EL MONTE
- SECTOR XXII ARG 2 CANAL DE NAVARRA
- VIANA
- BARGOTA II
- SECTOR III CANAL DE NAVARRA
- TUDELA-MONTES DE CIERZO
- SECTOR XXIII CANAL DE NAVARRA
- SECTOR XXV CANAL DE NAVARRA
- SECTOR XXVI EGA 1 CANAL DE NAVARRA
- SECTOR XXII ARG 3 CANAL DE NAVARRA
- CARCASTILLO - LA ESPERANZA
- CAPARROSO-BAYUNGA
- CORTES
- MURILLO EL FRUTO
- VILLAFRANCA-MORANTE
- TRAIBUENAS (BAYUNGA)
- PUENTE LA REINA
- ARGUEDAS
- SESMA I Y II
- PERALTA-MARCILLA (BAYUNGA)
- SECTOR VIII CANAL DE NAVARRA
- FALCES
- CARCASTILLO
- FONTELLAS
- AIBAR-EL SASO
- CABANILLAS - CANAL DE TAUSTE
- VALDEGA-AMPLIACION
- VALDEGA
- ABÁRZUZA
- SARTAGUDA
- VILLAFRANCA

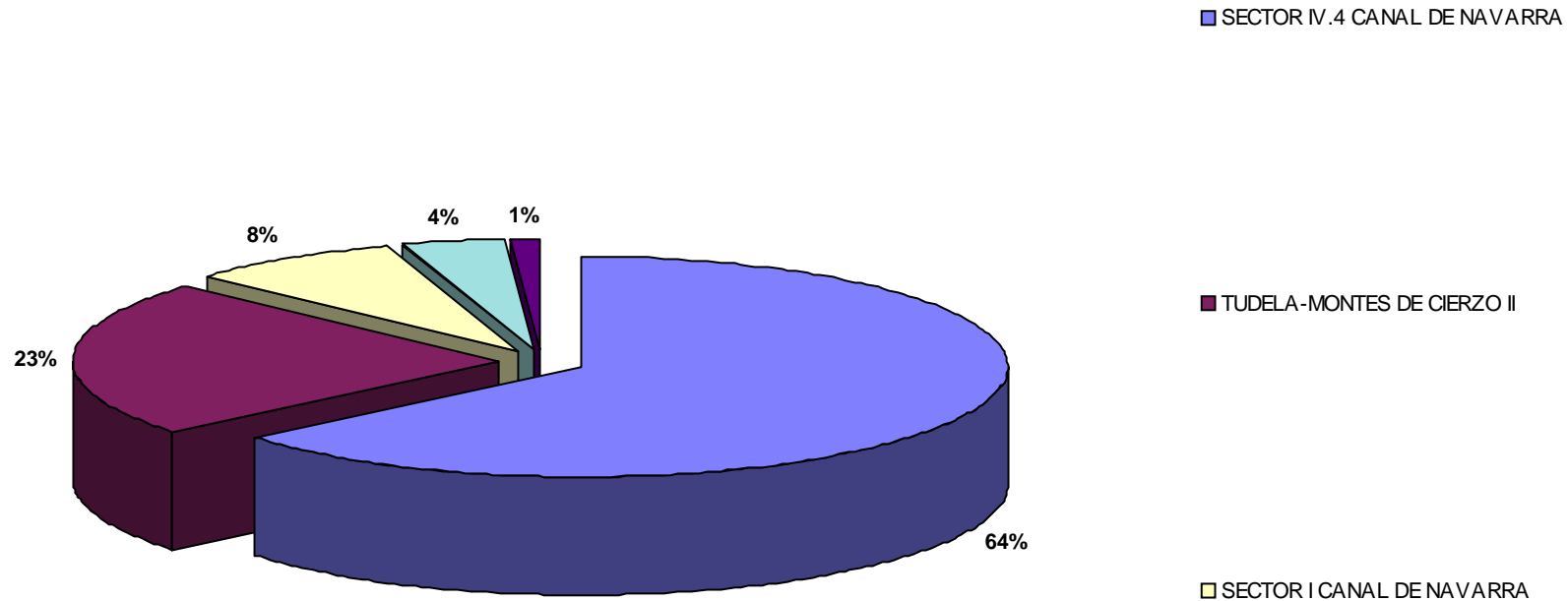
HECTÁREAS TOTALES: 1.557 ha

Número Zonas: 61

Porcentaje:

Con Sistema 91

Sin Sistema 9



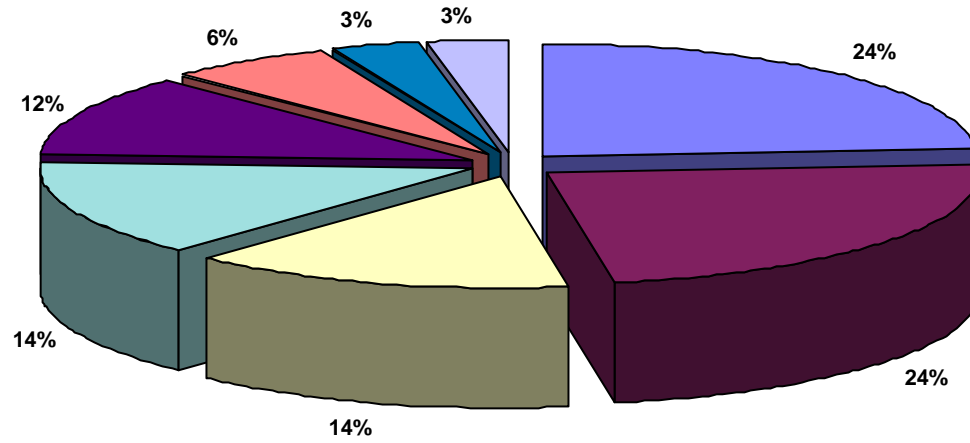
HECTÁREAS TOTALES: 56 ha

Número Zonas: 5

Porcentaje:

Con Sistema 99

Sin Sistema 1



■ MENDAVIA

■ SESMA III

■ FUNES - EL RASO Y LAS SUERTES

■ MENDAVIA - RUBIO ALTO

■ SAN ADRIÁN-EL MONTE

■ SECTOR IV.3 CANAL DE NAVARRA

■ MENDAVIA - EL VERGAL

■ SOTO COMUNAL DE MENDAVIA

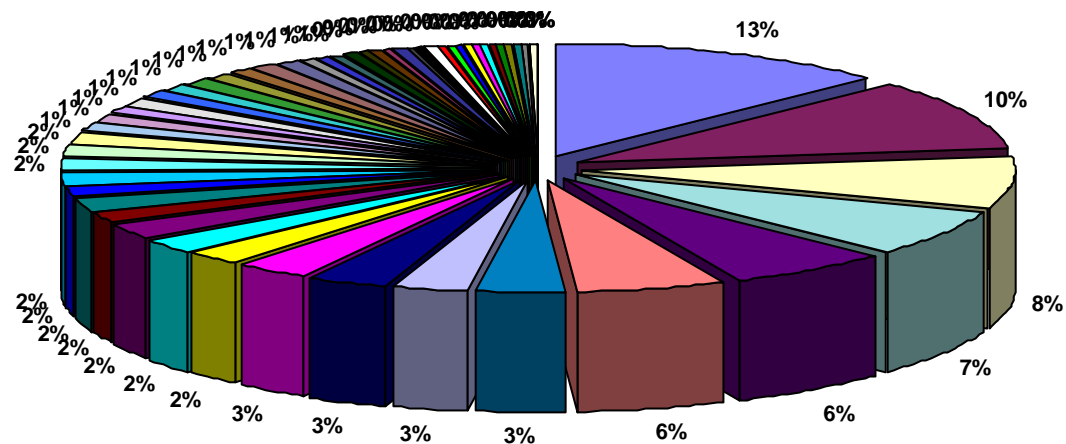
HECTÁREAS TOTALES: 66 ha

Número Zonas: 8

Porcentaje:

Con Sistema 100

Sin Sistema -



- SECTOR II.2 CANAL DE NAVARRA
- PERALTA-MARCILLA (BAYUNGA)
- VILLA FRANCA
- SECTOR XXIV CANAL DE NAVARRA
- SECTOR IV.1 CANAL DE NAVARRA
- CORTES
- SECTOR III CANAL DE NAVARRA
- SECTOR I CANAL DE NAVARRA
- VILLA FRANCA-BARRANCO AGUA SALADA
- ABLITAS
- SECTOR IV.3 CANAL DE NAVARRA
- MENDAVIA
- VIANA-EL TAMARIGAL
- VILLA FRANCA-MORANTE
- VALTIERRA-LA QUEMADA
- FUNES - EL RASO Y LAS SUERTES
- VALTIERRA
- SECTOR XXIII CANAL DE NAVARRA
- MURILLO EL FRUTO
- ARGUEDAS
- FUNES
- MÉLIDA (CANAL BARDENAS)
- CARCASTILLO - LA ESPERANZA
- CAPARROSO-LAS VALES
- SECTOR II.1 CANAL DE NAVARRA
- CABANILLAS-FUSTINANA
- SECTOR X CANAL DE NAVARRA
- CABANILLAS - CANAL DE TAUSTE
- LODOSA-GOBELLA
- AIBAR-EL SASO
- SECTOR IV.5.2 CANAL DE NAVARRA
- CARCASTILLO
- CAPARROSO-BALSILLA MARIN
- SANTACARA-SOTO LOPEZ
- FALCES
- SECTOR XXV CANAL DE NAVARRA
- SECTOR VII CANAL DE NAVARRA
- SECTOR XXVI EGA 1 CANAL DE NAVARRA
- SECTOR IV.2 CANAL DE NAVARRA
- CAPARROSO-LA SARDA
- SECTOR IX CANAL DE NAVARRA
- RIBAFORADA
- VALDEGA-AMPLIACION
- MENDAVIA - EL VERGAL
- VALDEGA
- AZAGRA-ARGADIEL
- CABREDO-MARAÑÓN
- CAPARROSO-BAYUNGA
- SECTOR V CANAL DE NAVARRA
- URRAÚL BAJO Y LUMBIER
- LUMBIER
- SECTOR IV.4 CANAL DE NAVARRA
- PUENTE LA REINA
- AZAGRA
- SOTO COMUNAL DE MENDAVIA
- GENEVILLA
- SOTO DE AIBAR
- SANTACARA-SOTO ARTICA
- SECTOR XXII ARG 3 CANAL DE NAVARRA
- CASCANTE
- ABLITAS-SASO PEDRIZ
- ABÁRZUZA

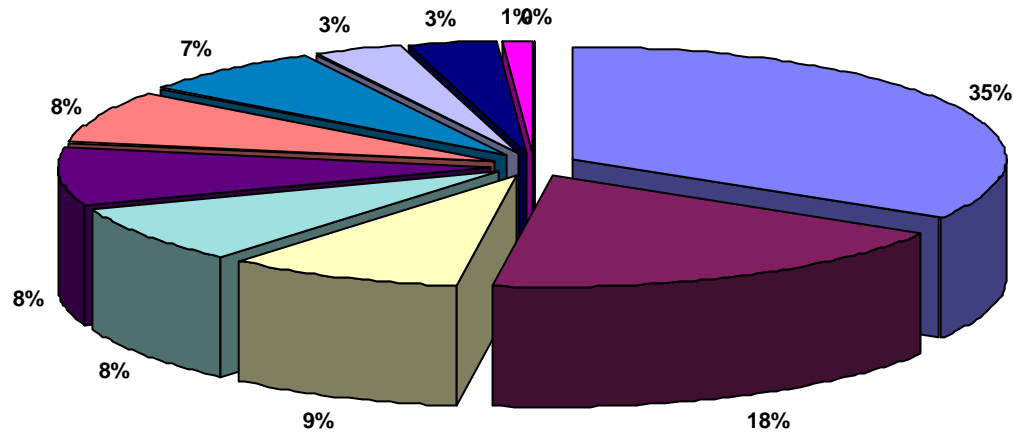
HECTÁREAS TOTALES: 1.678 ha

Número Zonas: 62

Porcentaje:

Con Sistema 93

Sin Sistema 7



■ FUNES - EL RASO Y LAS SUERTES

■ SECTOR IV.5.2 CANAL DE NAVARRA

■ SECTOR VII CANAL DE NAVARRA

■ VALDEGA

■ SECTOR IV.5.1 CANAL DE NAVARRA

■ VILLA FRANCA

■ CORTES

■ SECTOR VI CANAL DE NAVARRA

■ VILLA FRANCA-MORANTE

■ AZAGRA

■ PUENTE LA REINA

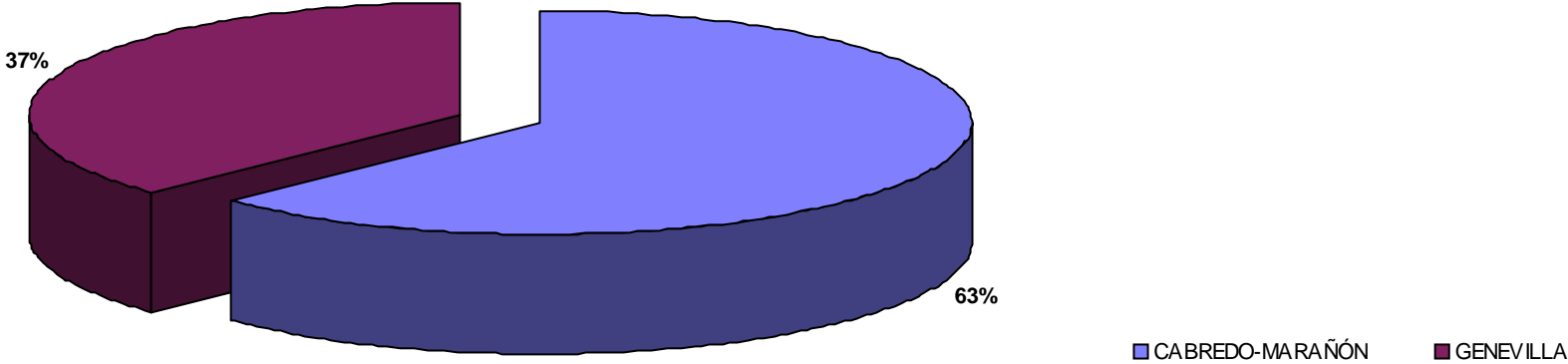
HECTÁREAS TOTALES: 109 ha

Número Zonas: 11

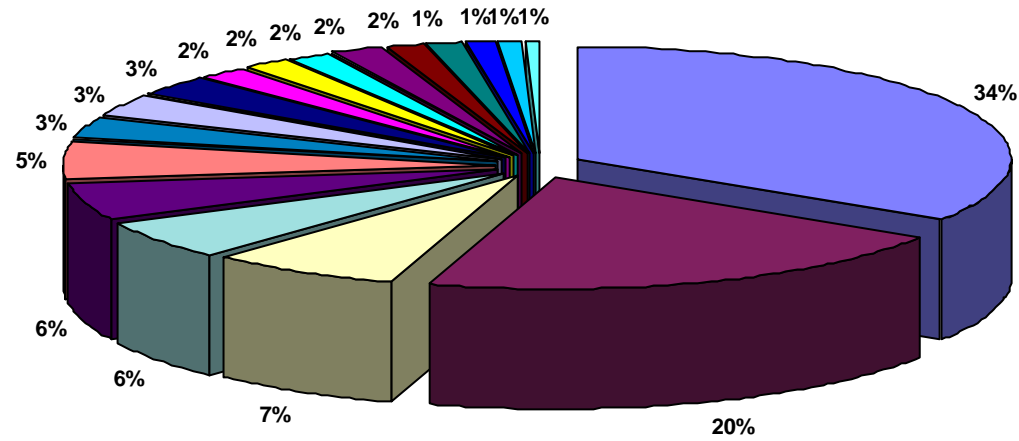
Porcentaje:

Con Sistema 100

Sin Sistema -



HECTÁREAS TOTALES: 60 ha
Número Zonas: 2
Porcentaje:
Con Sistema 100
Sin Sistema -



- TUDELA-MONTES DE CIERZO II
- FONTELLAS
- AZAGRA-ARGADIEL
- VILLA FRANCA-MORANTE
- SOTO COMUNAL DE MENDA VIA
- CORELLA
- FUNES - EL RASO Y LAS SUERTES
- MENDA VIA
- SECTOR IV.1 CANAL DE NAVARRA
- MENDA VIA - EL VERGAL
- TUDELA-VALDETELLAS
- FUNES
- VILLA FRANCA
- BARGOTA
- CADREITA
- FITERO-HOSPINETE
- SARTA GUDA
- PUENTE LA REINA

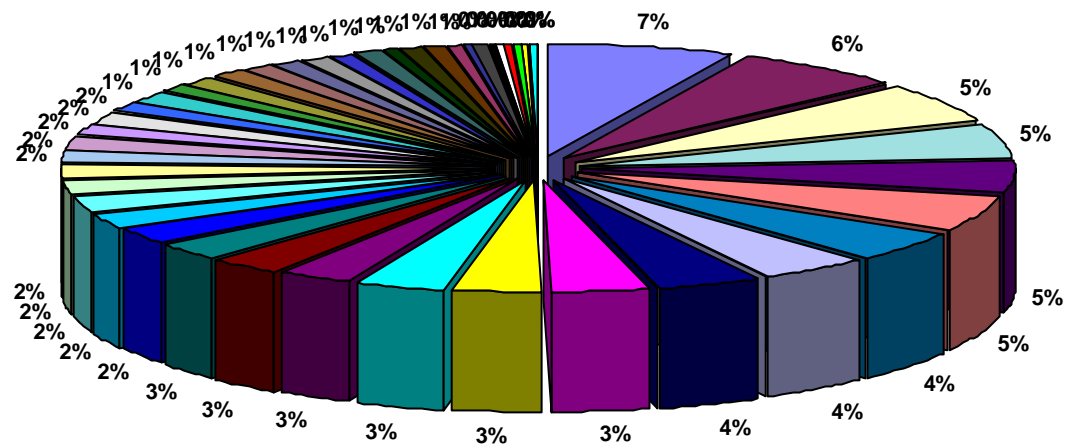
HECTÁREAS TOTALES: 152 ha

Número Zonas: 18

Porcentaje:

Con Sistema 100

Sin Sistema -



- SECTOR IV.5.2 CANAL DE NAVARRA
- MENDAVIA - RUBIO ALTO
- SECTOR II.2 CANAL DE NAVARRA
- CAPARROSO-LA SARDÁ
- ABLITAS
- SECTOR IV.4 CANAL DE NAVARRA
- SECTOR X CANAL DE NAVARRA
- SECTOR XXV CANAL DE NAVARRA
- SECTOR XXVI EGA 1 CANAL DE NAVARRA
- FUNES - EL RASO Y LAS SUERTES
- VALTIERRA
- MENDAVIA
- CADREITA
- SECTOR II.1 CANAL DE NAVARRA
- VILLA FRANCA - MORANTE
- SECTOR I CANAL DE NAVARRA
- SAN ADRIÁN-EL MONTE
- CORELLA
- VALTIERRA-LA QUEMADA
- CORTES
- BARGOTA
- VIANA II
- FUNES
- ABLITAS-SASO PEDRIZ
- VILLA FRANCA
- SECTOR V CANAL DE NAVARRA
- SECTOR IV.5.1 CANAL DE NAVARRA
- BARDENAS REALES-EL FERIAL
- CASCANTE
- TUDELA-MONTES DE CIERZO II
- SECTOR IV.1 CANAL DE NAVARRA
- PUENTE LA REINA
- MÉLIDA (CANAL BARDENAS)
- AZAGRA
- SANTACARA-MÉLIDA: ARASA...
- SECTOR IX CANAL DE NAVARRA
- SECTOR XXIV CANAL DE NAVARRA
- CABANILLAS-FUSTIÑANA
- MURILLO EL FRUTO
- TUDELA-VALDETELLAS
- SECTOR XXIII CANAL DE NAVARRA
- CAPARROSO-BAYUNGA
- LODOSAS-GOBELLA
- TRIBUENAS (BAYUNGA)
- SECTOR XXII ARGA 3 CANAL DE NAVARRA
- SARTAGUDA
- SECTOR VII CANAL DE NAVARRA
- BARGOTA II
- SECTOR XXII ARGA 1 CANAL DE NAVARRA
- CABANILLAS - CANAL DE TAUSTE

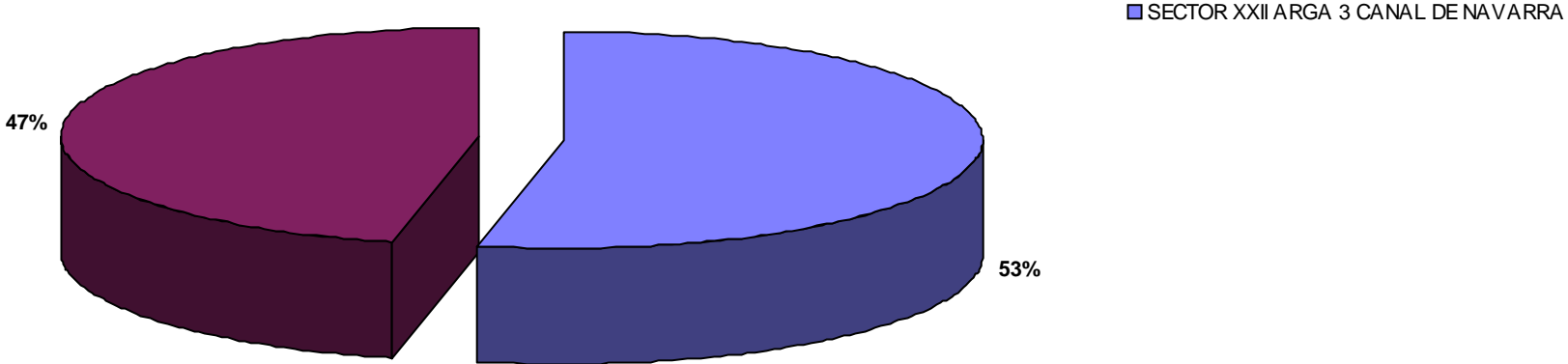
HECTÁREAS TOTALES: 703 ha

Número Zonas: 50

Porcentaje:

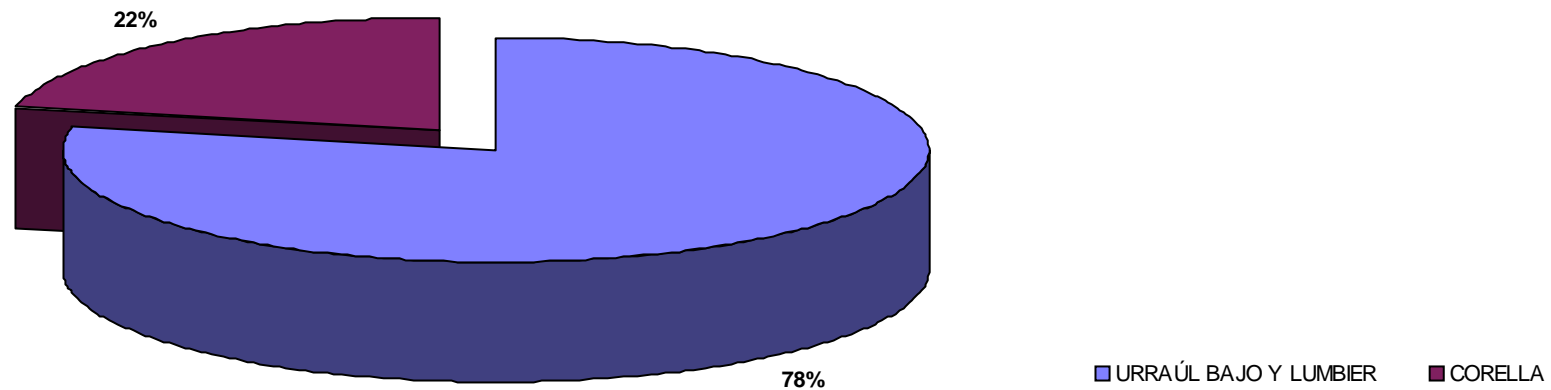
Con Sistema 100

Sin Sistema -



HECTÁREAS TOTALES: 16 ha
Número Zonas: 2
Porcentaje:
Con Sistema 100
Sin Sistema -

SECTOR IV .3 CANAL DE NAVARRA



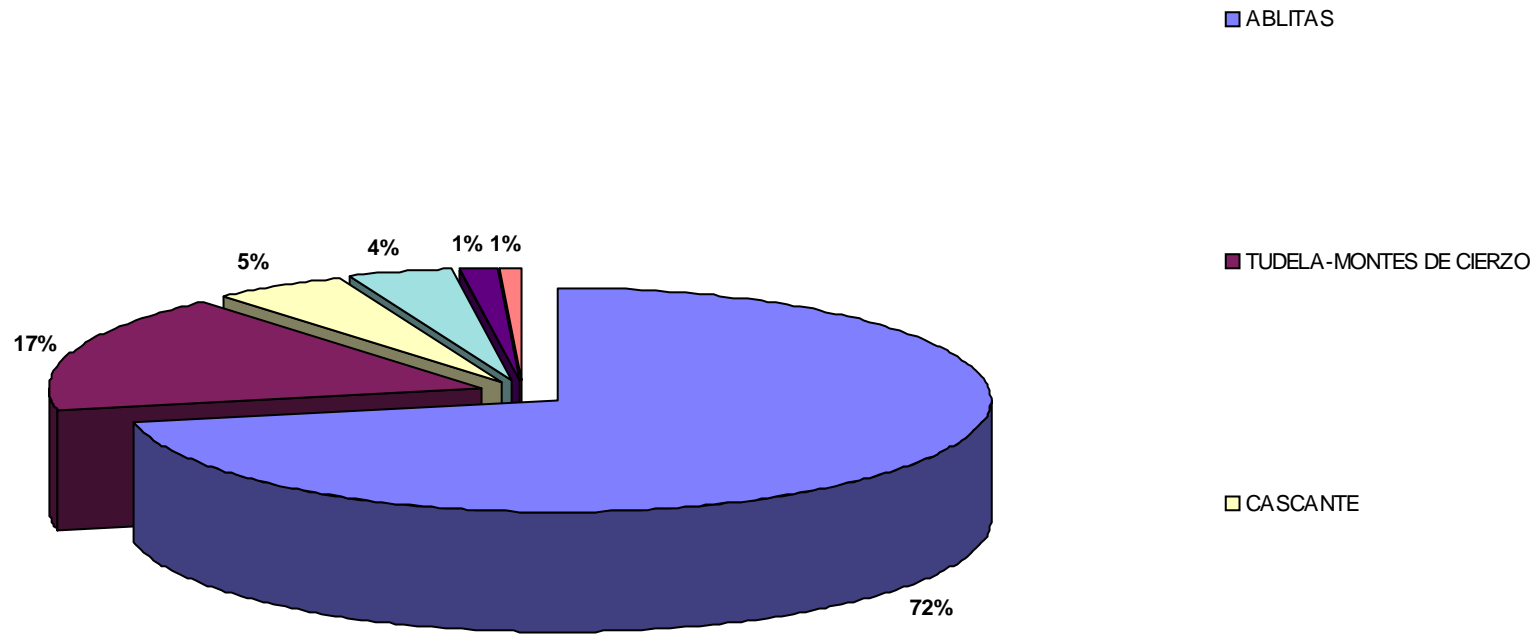
HECTÁREAS TOTALES: 17 ha

Número Zonas: 2

Porcentaje:

Con Sistema 100

Sin Sistema -



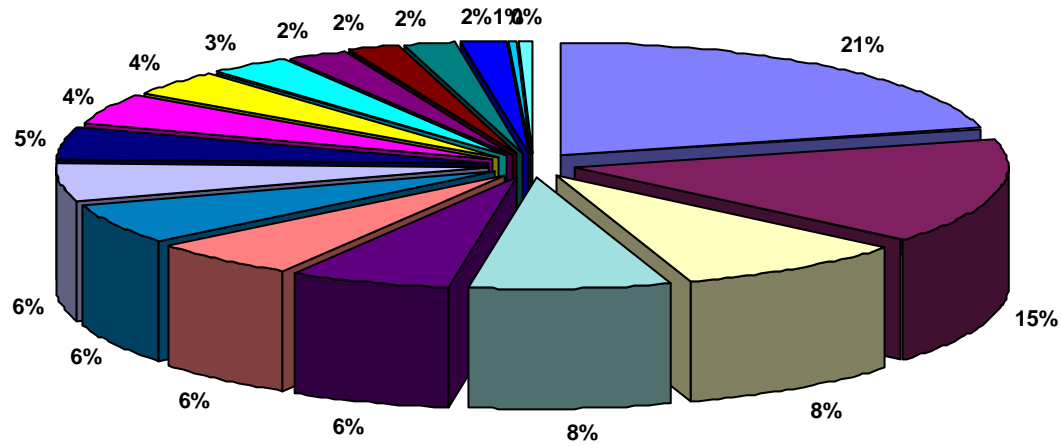
HECTÁREAS TOTALES: 57 ha

Número Zonas: 6

Porcentaje:

Con Sistema 100

Sin Sistema -



- SECTOR II.2 CANAL DE NAVARRA
- SECTOR III CANAL DE NAVARRA
- SECTOR IV.5.2 CANAL DE NAVARRA
- SECTOR IV.1 CANAL DE NAVARRA
- MÉLIDA (CANAL BARDENAS)
- CAPARROSO-LA SARDA
- SECTOR IX CANAL DE NAVARRA
- SECTOR IV.4 CANAL DE NAVARRA
- SECTOR IV.3 CANAL DE NAVARRA
- SECTOR XXII ARG 3 CANAL DE NAVARRA
- SECTOR IV.5.1 CANAL DE NAVARRA
- VILLA FRANCA-BARRANCO AGUA SALADA
- SECTOR IV.2 CANAL DE NAVARRA
- CAPARROSO-BALSILLA MARIN
- SECTOR XXII ARG 2 CANAL DE NAVARRA
- VALDEGA
- VALDEGA-AMPLIACION
- VILLA FRANCA


HECTÁREAS TOTALES: 510 ha

Número Zonas: 18

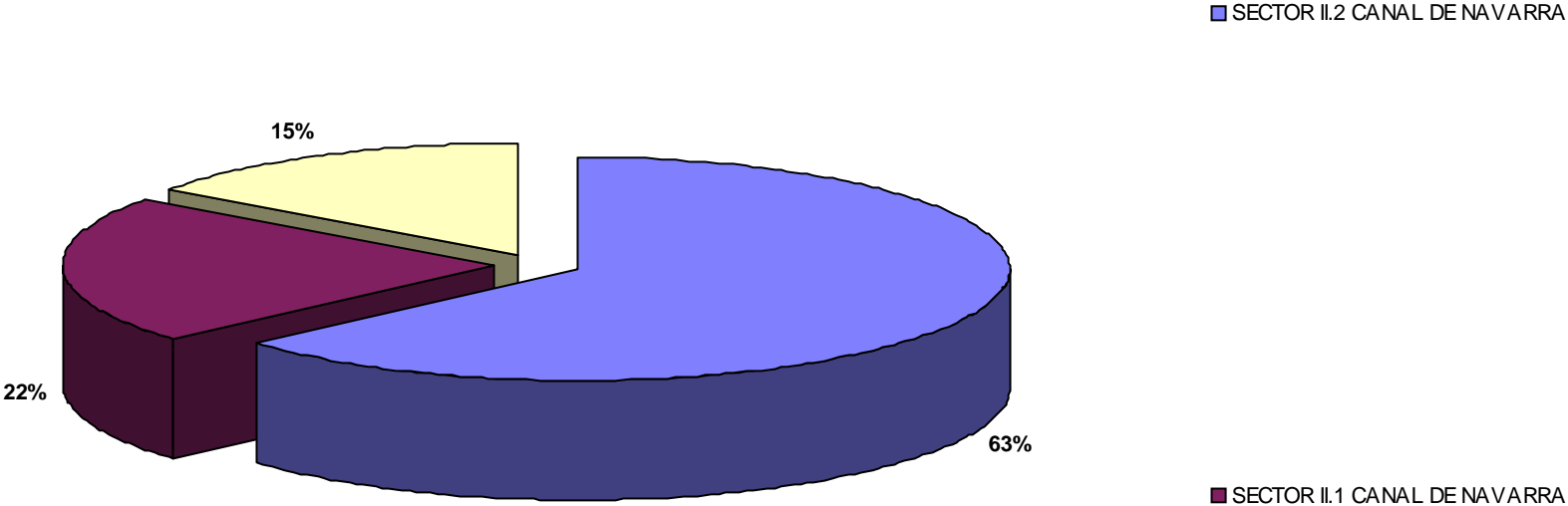
Porcentaje:

Con Sistema 100

Sin Sistema -

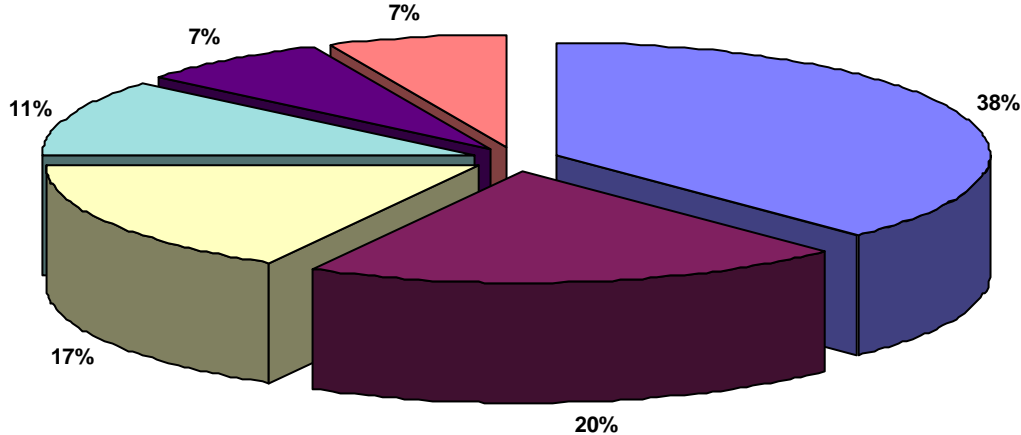


HECTÁREAS TOTALES: 10 ha
Número Zonas: 2
Porcentaje:
Con Sistema 100
Sin Sistema -



HECTÁREAS TOTALES: 39 ha
Número Zonas: 3
Porcentaje:
Con Sistema 100
Sin Sistema -

SECTOR III CANAL DE NAVARRA



SECTOR II.2 CANAL DE NAVARRA

CAPARROSO-LAS VALES

SECTOR III CANAL DE NAVARRA

RIBAFORADA

SECTOR XXVI EGA 1 CANAL DE NAVARRA

SECTOR XXV CANAL DE NAVARRA

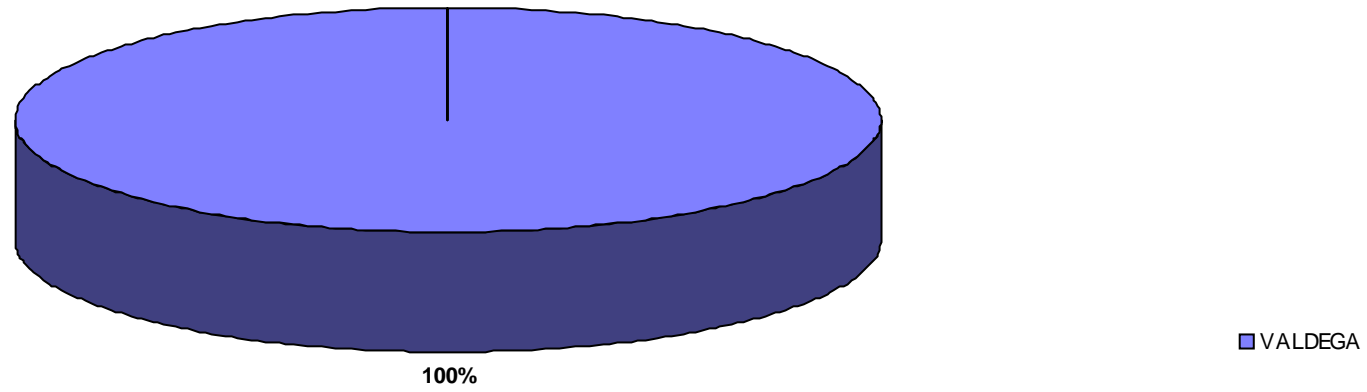
HECTÁREAS TOTALES: 65 ha

Número Zonas: 6

Porcentaje:

Con Sistema 100

Sin Sistema -



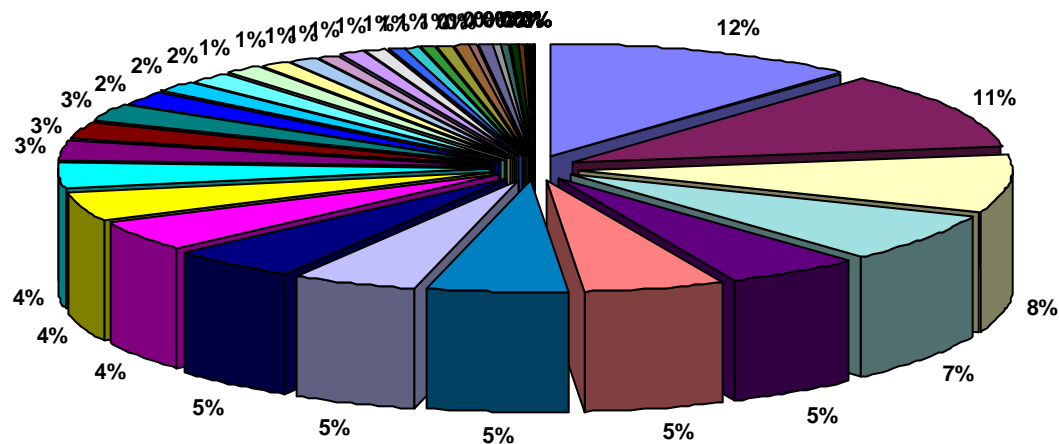
HECTÁREAS TOTALES: 7 ha

Número Zonas: 1

Porcentaje:

Con Sistema 100

Sin Sistema -



- SECTOR IV.5.2 CANAL DE NAVARRA
- ABLITAS-SASO PEDRIZ
- SECTOR IX CANAL DE NAVARRA
- FUNES - EL RASO Y LAS SUERTES
- SECTOR IV.5.1 CANAL DE NAVARRA
- VALTIERRA
- SECTOR XXII ARG 3 CANAL DE NAVARRA
- ABLITAS
- CAPARROSO-BAYUNGA
- TUDELA-MONTES DE CIERZO II
- FUNES
- SECTOR IV.3 CANAL DE NAVARRA
- SECTOR VII CANAL DE NAVARRA
- CASCANTE
- SECTOR IV.4 CANAL DE NAVARRA
- TUDELA-MONTES DE CIERZO
- SECTOR XXII ARG 2 CANAL DE NAVARRA
- MURCHANTE
- PERALTA-MARCILLA (BAYUNGA)
- CORTES
- CORELLA
- VILLA FRANCA
- CABANILLAS - CANAL DE TAUSTE
- SECTOR IV.1 CANAL DE NAVARRA
- SECTOR X CANAL DE NAVARRA
- TRAIBUENAS (BAYUNGA)
- SECTOR V CANAL DE NAVARRA
- CAPARROSO-LA SARDA
- CADREITA
- MURILLO EL FRUTO
- VALTIERRA-LA QUEMADA
- SECTOR XXVI EGA 1 CANAL DE NAVARRA
- VILLA FRANCA-MORANTE
- FONTELLAS
- TUDELA-VALDETELLAS
- CARCASTILLO
- AZAGRA
- VIANA II
- LODOSIA-GOBELLA
- VALDEGA
- SAN ADRIÁN-EL MONTE
- MENDAVIA
- SECTOR XXII ARG 1 CANAL DE NAVARRA
- FALCES
- PUENTE LA REINA

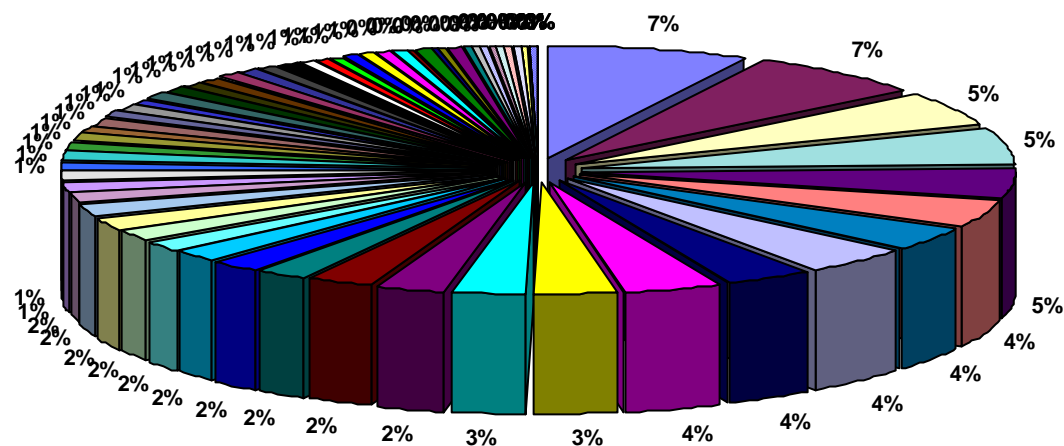
HECTÁREAS TOTALES: 1.529 ha

Número Zonas: 45

Porcentaje:

Con Sistema 100

Sin Sistema -



HECTÁREAS TOTALES: 9.693 ha

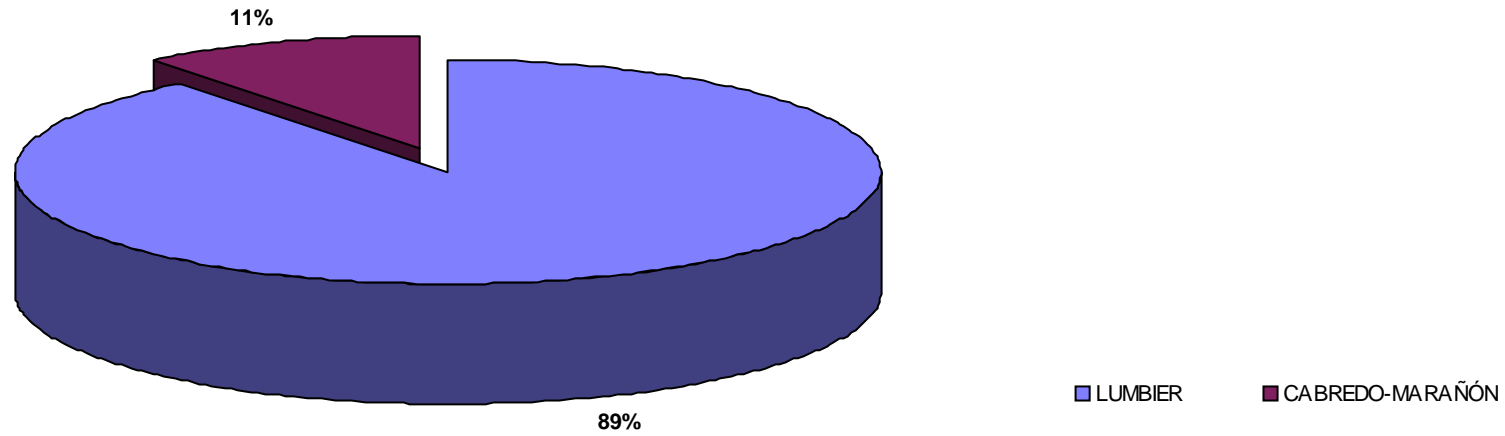
Número Zonas: 76

Porcentaje:

Con Sistema 85

Sin Sistema 15

- SECTOR II.2 CANAL DE NAVARRA
- SECTOR XXIV CANAL DE NAVARRA
- CAPARROSO-BAYUNGA
- SECTOR IV.1 CANAL DE NAVARRA
- SECTOR IV.4 CANAL DE NAVARRA
- SECTOR III CANAL DE NAVARRA
- SECTOR IV.3 CANAL DE NAVARRA
- SECTOR VII CANAL DE NAVARRA
- SECTOR XXII ARGA 2 CANAL DE NAVARRA
- SECTOR I CANAL DE NAVARRA
- SECTOR IX CANAL DE NAVARRA
- TRAIBUENAS (BAYUNGA)
- ARGUEDAS
- FALCES
- BARDENAS REALES-EL FERIAL
- SECTOR II.1 CANAL DE NAVARRA
- URRAUL BAJO Y LUMBIER
- CORTES
- SECTOR IV.2 CANAL DE NAVARRA
- CABREDO-MARANON
- GENEVILLA
- SECTOR X CANAL DE NAVARRA
- SECTOR V CANAL DE NAVARRA
- MENDAVIA
- VALTIERRA
- CABANILLAS - CANAL DE TAUSTE
- VILLA FRANCA
- SECTOR XXII ARGA 3 CANAL DE NAVARRA
- TUDELA-MONTES DE CIERZO II
- RIBAFORADA
- FONTELLAS
- SANTACARA-MÉLIDA: ARASA...
- VALDEGA
- VALTIERRA-LA QUEMADA
- MURILLO EL FRUTO
- SECTOR XXIII CANAL DE NAVARRA
- VILLA FRANCA-MORANTE
- SECTOR VI CANAL DE NAVARRA
- ABLITAS
- PERALTA-MARCILLA (BAYUNGA)
- CARCASTILLO - LA ESPERANZA
- SECTOR XXV CANAL DE NAVARRA
- MÉLIDA (CANAL BARDENAS)
- SECTOR IV.5.2 CANAL DE NAVARRA
- SECTOR V III CANAL DE NAVARRA
- FUNES
- CARCASTILLO
- VALDEGA-AMPLIACION
- TUDELA-MONTES DE CIERZO
- CADREITA
- PUENTE LA REINA
- SANTACARA-SOTO ARTICA
- VILLA FRANCA-BARRANCO AGUA SALADA
- LUMBIER
- SANTACARA-SOTO LOPEZ
- AIBAR-EL SASO
- VIANA
- ANDOSILLA II
- CASCANTE
- CABANILLAS-FUSTIÑANA
- SAN ADRIÁN-EL MONTE
- MENDAVIA - RUBIO ALTO
- BARGOTA
- SECTOR IV.5.1 CANAL DE NAVARRA
- ABARZUA
- SECTOR XXVI EGA 1 CANAL DE NAVARRA
- SOTO COMUNAL DE MENDAVIA
- FUNES - EL RASO Y LAS SUERTES
- VIANA II
- SOTO DE AIBAR
- JAVIER
- SECTOR XXII ARGA 1 CANAL DE NAVARRA
- CAPARROSO LAS VALES



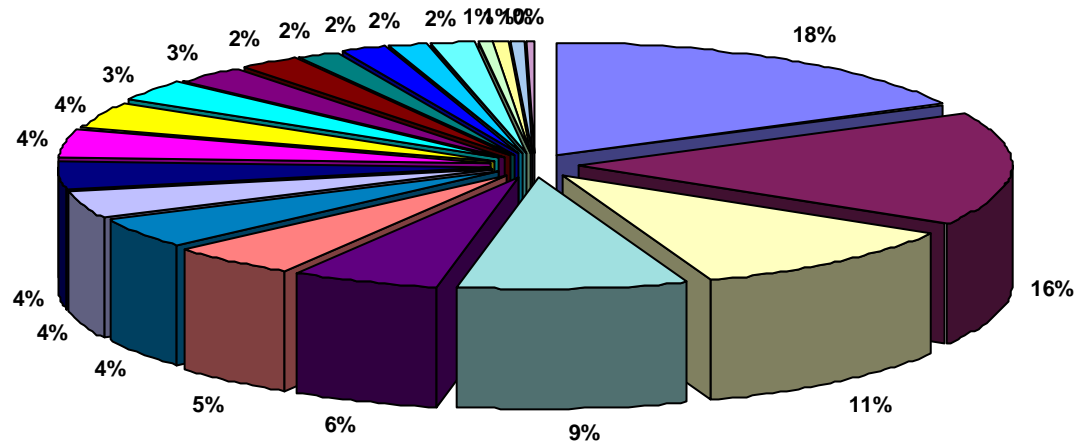
HECTÁREAS TOTALES: 17 ha

Número Zonas: 2

Porcentaje:

Con Sistema 89

Sin Sistema 11



- SECTOR XXIV CANAL DE NAVARRA
- SECTOR II.2 CANAL DE NAVARRA
- FUNES - EL RASO Y LAS SUERTES
- VIANA II
- ABLITAS
- SECTOR X CANAL DE NAVARRA
- RIBAFORADA
- SECTOR IV.1 CANAL DE NAVARRA
- AZAGRA-ARGADIEL
- SECTOR IV.5.1 CANAL DE NAVARRA
- VIANA
- SECTOR III CANAL DE NAVARRA
- ANDOSILLA II
- VALDEGA
- SECTOR IV.5.2 CANAL DE NAVARRA
- AIBAR-EL SASO
- SECTOR IV.3 CANAL DE NAVARRA
- FUNES
- SECTOR IX CANAL DE NAVARRA
- SECTOR XXIII CANAL DE NAVARRA
- ARGUEDAS
- SECTOR VIII CANAL DE NAVARRA

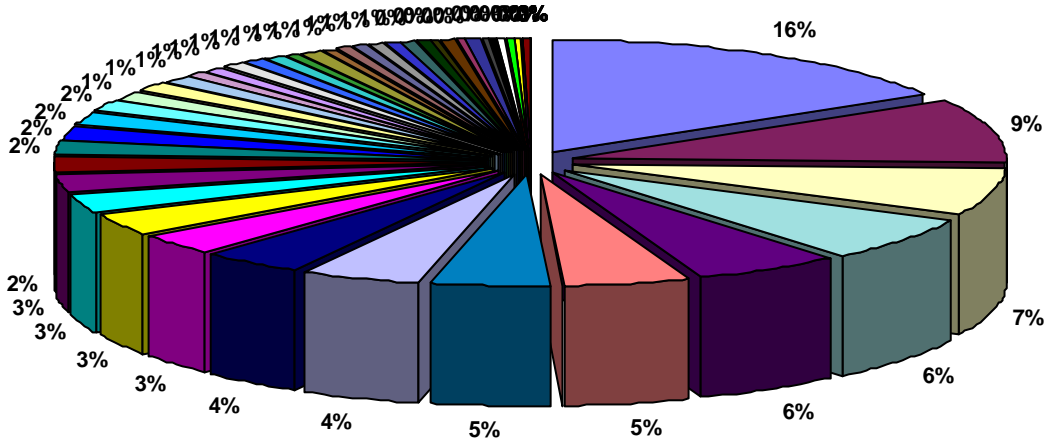
HECTÁREAS TOTALES: 189 ha

Número Zonas: 22

Porcentaje:

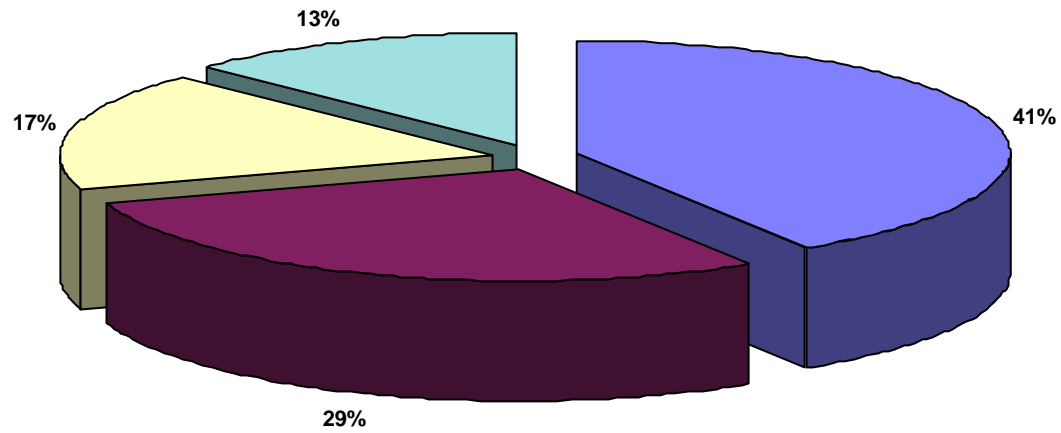
Con Sistema 77

Sin Sistema 23



- AZAGRA
- SECTOR IV.4 CANAL DE NAVARRA
- SAN ADRIÁN-EL MONTE
- ANDOSILLA II
- MENDAVIA - RUBIO ALTO
- SECTOR VI CANAL DE NAVARRA
- MENDAVIA
- SECTOR IX CANAL DE NAVARRA
- CORELLA
- BARGOTA
- SECTOR II.1 CANAL DE NAVARRA
- SECTOR IV.1 CANAL DE NAVARRA
- ANDOSILLA
- VIANA II
- SECTOR V CANAL DE NAVARRA
- ABLITAS-SASO PEDRIZ
- SECTOR II.2 CANAL DE NAVARRA
- AZAGRA-ARGADIEL
- CADREITA
- VIANA
- BARGOTA II
- SECTOR VII CANAL DE NAVARRA
- SECTOR IV.5.1 CANAL DE NAVARRA
- VILLAFRANCA-MORANTE
- SECTOR IV.5.2 CANAL DE NAVARRA
- SECTOR XXII ARG 2 CANAL DE NAVARRA
- CASCANTE
- PERALTA-MARCILLA (BAYUNGA)
- SECTOR IV.3 CANAL DE NAVARRA
- FITERO-HOSPINETE
- SECTOR XXIV CANAL DE NAVARRA
- SECTOR III CANAL DE NAVARRA
- ABLITAS
- SECTOR VIII CANAL DE NAVARRA
- SECTOR I CANAL DE NAVARRA
- SECTOR IV.2 CANAL DE NAVARRA
- VILLAFRANCA-BARRANCO AGUA SALADA
- AIBAR-EL SASO
- SECTOR X CANAL DE NAVARRA
- FUNES - EL RASO Y LAS SUERTES
- SECTOR XXVI EGA 1 CANAL DE NAVARRA
- URRAÚL BAJO Y LUMBIER
- SESMA III
- SECTOR XXV CANAL DE NAVARRA
- TRAIBUENAS (BAYUNGA)
- SECTOR XXII ARG 3 CANAL DE NAVARRA
- LUMBIER
- MURCHANTE
- SARTA GUDA
- SECTOR XXIII CANAL DE NAVARRA
- SECTOR XXII ARG 1 CANAL DE NAVARRA
- CARCASTILLO - LA ESPERANZA
- CORTES
- CARCASTILLO
- CAPARROSO-BAYUNGA
- VALDEGA-AMPLIACION
- VILLAFRANCA

HECTÁREAS TOTALES: 7.248 ha
Número Zonas: 57
Porcentaje:
 Con Sistema 94
 Sin Sistema 6



■ FUNES - EL RASO Y LAS SUERTES

■ SECTOR IV.5.2 CANAL DE NAVARRA

□ SECTOR XXIV CANAL DE NAVARRA

■ SECTOR V CANAL DE NAVARRA

HECTÁREAS TOTALES: 20 ha


Número Zonas: 4

Porcentaje:

Con Sistema 100

Sin Sistema -

Capítulo 5

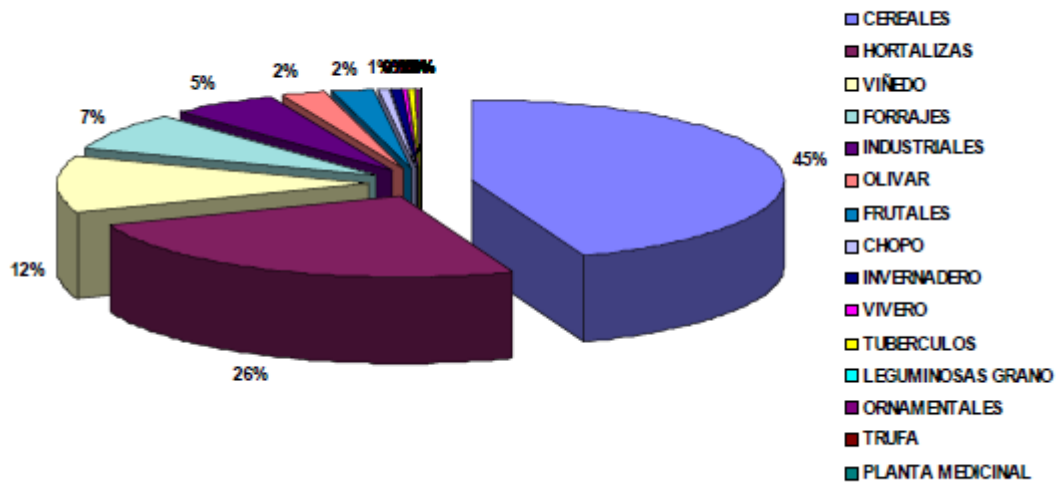


Clasificación de superficies cultivadas

CLASIFICACION	CULTIVO	HECTAREAS
CEREALES	ARROZ	622
	AVENA	206
	CEBADA	6.103
	MAÍZ GRANO	11.089
	MAÍZ SEMILLA	513
	TRIGO	9.693
CHOPO	CHOPO	377
FORRAJES	ALFALFA	1.917
	MAÍZ FORRAJERO	852
	PASTO	1.678
	SORGO	65
	VEZA	189
FRUTALES	ALBARICOQUE	2
	ALMENDRO	484
	ÁRBOLES	88
	CEREZO	111
	CIRUELO	21
	MANZANO	213
	MELOCOTÓN	166
	MEMBRILLO	10
	NECTARINA	8
	NOGAL	70
	PACHARÁN	66
PERAL	152	
	PISTACHO	16
HORTALIZAS	ACELGA	47
	AJO	2
	ALCACHOFA	660
	ALUBIA	977
	BERENJENA	48
	BERZA	19
	BORRAJA	5
	BRÓCOLI	3.982
	CALABACÍN	90
	CALABAZA	92
	CARDO	77
	CEBOLLA	235
	COLES DE BRUSELAS	40
	COLIFLOR	686
	ENDIBIA	56
	ESCAROLA	169
	ESPÁRRAGO	951
	ESPINACA	703
	GRELOS	12
	GUINDILLA	42
	GUISANTE	2.095
	HABA	995
	HUERTA	577
LECHUGA	39	
MAÍZ DULCE	965	
MELON	1	
PIMIENTO	703	
PUERRO	57	
ROMANESCO	10	
TOMATE	1.529	
ZANAHORIA	20	
INDUSTRIALES	COLZA	1.153
	GIRASOL	998
	GIRASOL SEMILLA	779
	LÚPULO	8
	REMOLACHA AZUCARERA	510
	SOJA	39
	TABACO	7
INVERNADERO	INVERNADERO	232
LEGUMINOSAS GRANO	GARBANZO	13
	GUISANTE SECO	102
	HABA SECA	12
	LENTEJA	3
OLIVAR	OLIVO	1.557
ORNAMENTALES	ORNAMENTALES	56
PLANTA MEDICINAL	PLANTA MEDICINAL	17
TRUFA	TRUFA	17
TUBERCULOS	PATATA	109
	PATATA SIEMBRA	60
VIÑEDO	INJERTO	185
	VIÑA	7.248
VIVERO	VIVERO	199
TOTAL SCD		63.899

Se han clasificado los cultivos de acuerdo a los grupos que establece el Departamento de Desarrollo Rural, Medio Ambiente y Administración Local.

CLASIFICACIÓN	HECTÁREAS
CEREALES	28.226
HORTALIZAS	15.884
VIÑEDO	7.433
FORRAJES	4.701
INDUSTRIALES	3.494
OLIVAR	1.557
FRUTALES	1.407
CHOPO	377
INVERNADERO	232
VIVERO	199
TUBERCULOS	169
LEGUMINOSAS GRANO	130
ORNAMENTALES	56
TRUFA	17
PLANTA MEDICINAL	17
TOTAL	63.899



Capítulo 6

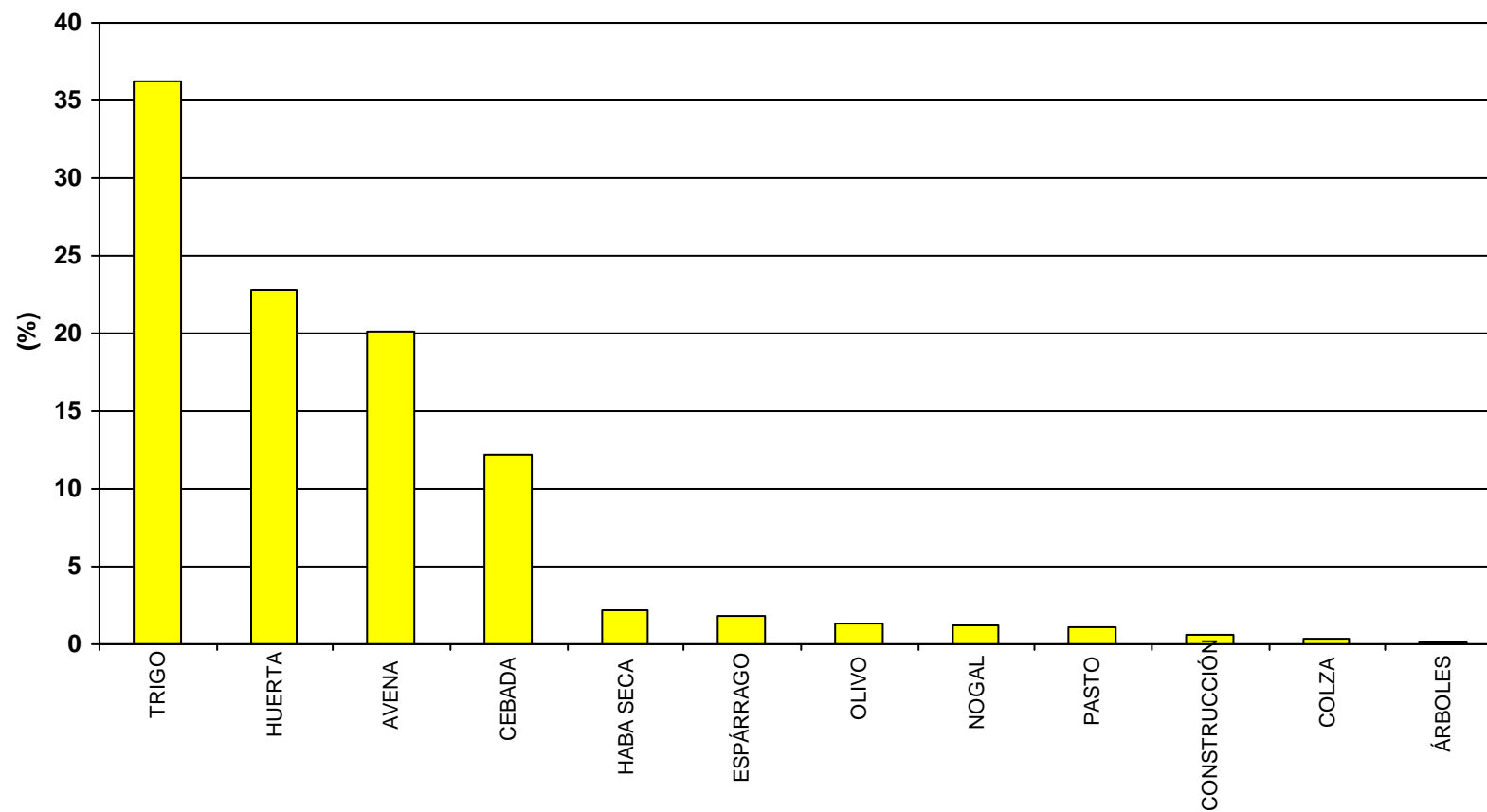


Alternativa de cultivos por zonas

En los regadíos estudiados hemos encontrado hasta 73 cultivos distintos. Sin embargo, la diversidad de cultivos dentro de cada una de las zonas regables es muy variable. El valor medio de estas 96 zonas estudiadas es de 14 cultivos distintos.

El máximo número de cultivos distintos se da en Villafranca con 31. Posteriormente en Villafranca-Morante y Sector IV.1 del Canal de Navarra con 28, Funes-El Raso y Las Suertes y el Sector IX del Canal de Navarra con 27, Sector IV.5.1 y IV.5.2 del Canal de Navarra con 26, los sectores II.2, IV.3 y VI.4 con 25.

ABÁRZUA



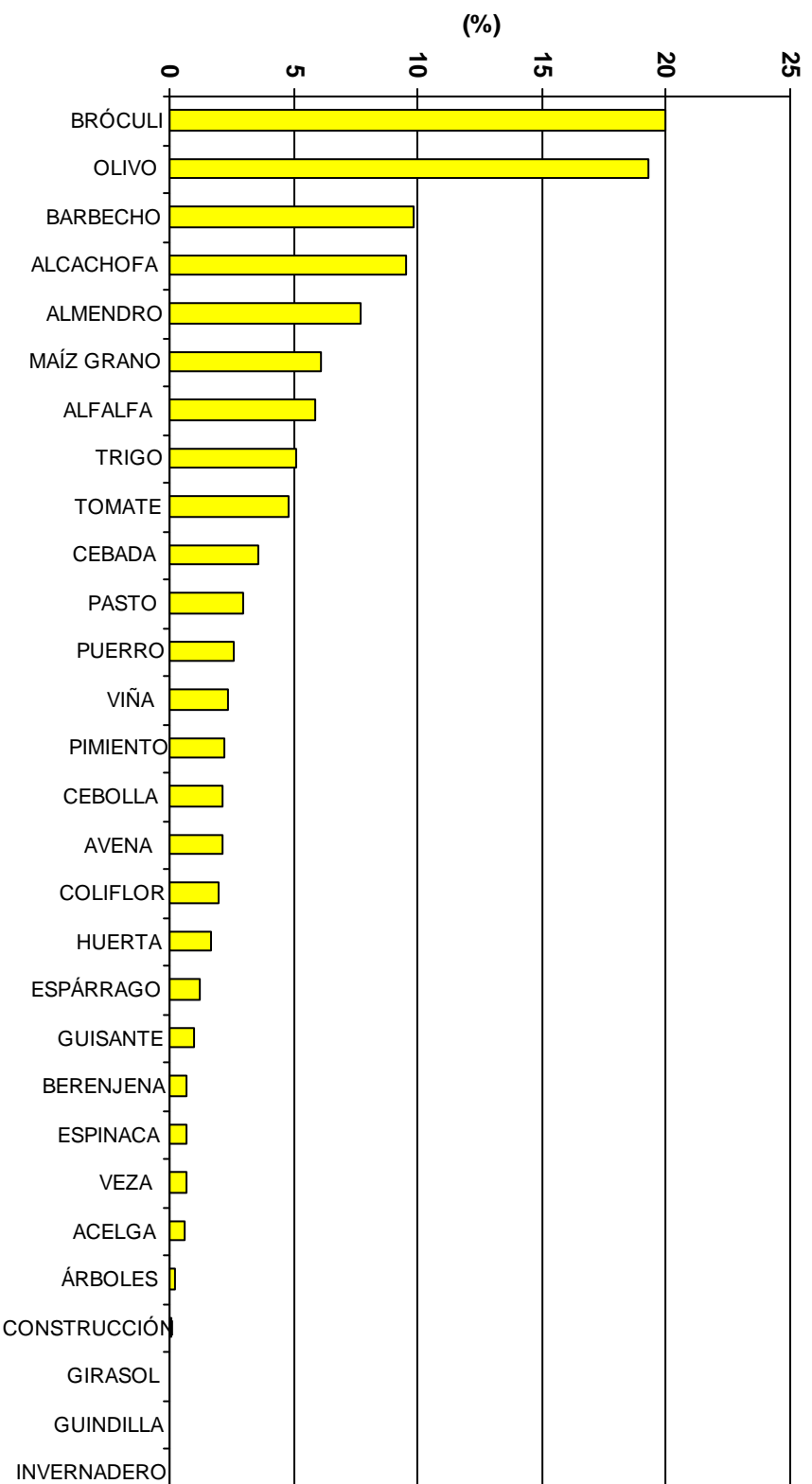
SUPERFICIE ZONA: 28 ha

NÚMERO DE CULTIVOS DIFERENTES: 9

BALANCE GLOBAL AÑO 2018

Servicio Oferta Agroindustrial

ABLITAS



SUPERFICIE ZONA: 1.567 ha

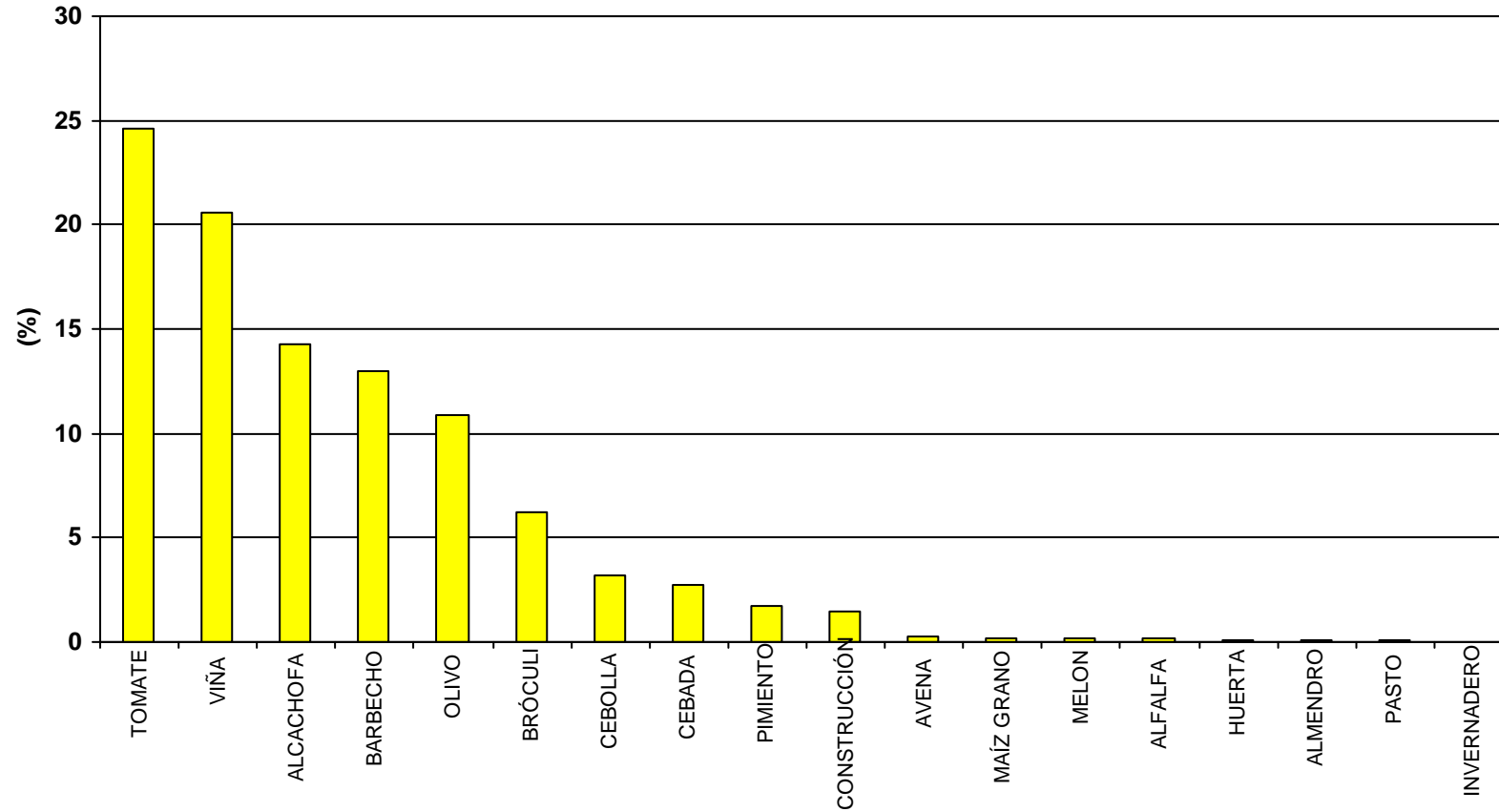
PORCENTAJE DE SUPERFICIE CON DOBLES COSECHAS: 15

NÚMERO DE CULTIVOS DIFERENTES: 24

BALANCE GLOBAL AÑO 2018

Servicio Oferta Agroindustrial

ABLITAS-SASO PEDRIZ



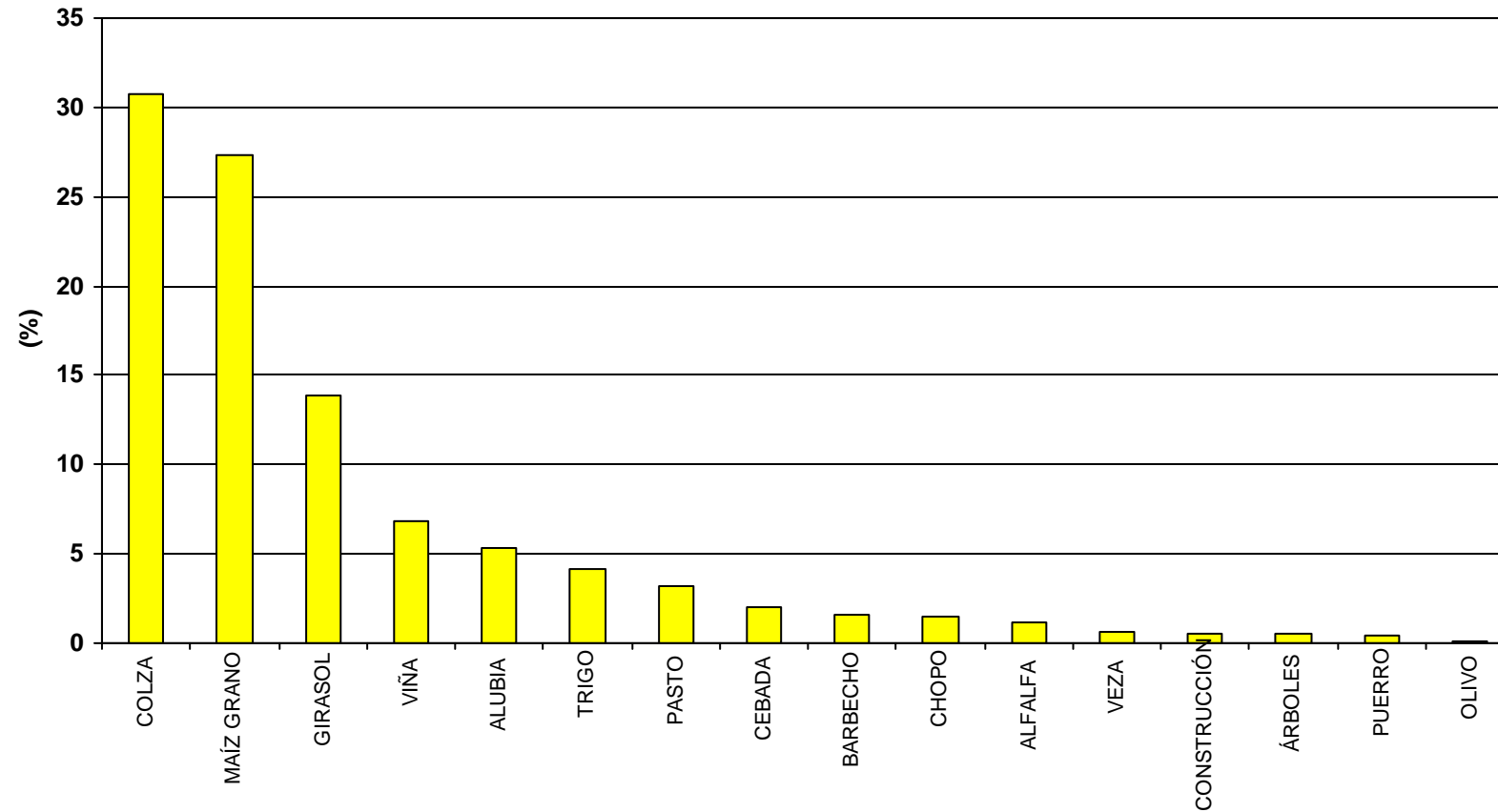
SUPERFICIE ZONA: 689 ha

NÚMERO DE CULTIVOS DIFERENTES: 14

BALANCE GLOBAL AÑO 2018

Servicio Oferta Agroindustrial

AIBAR-EL SASO



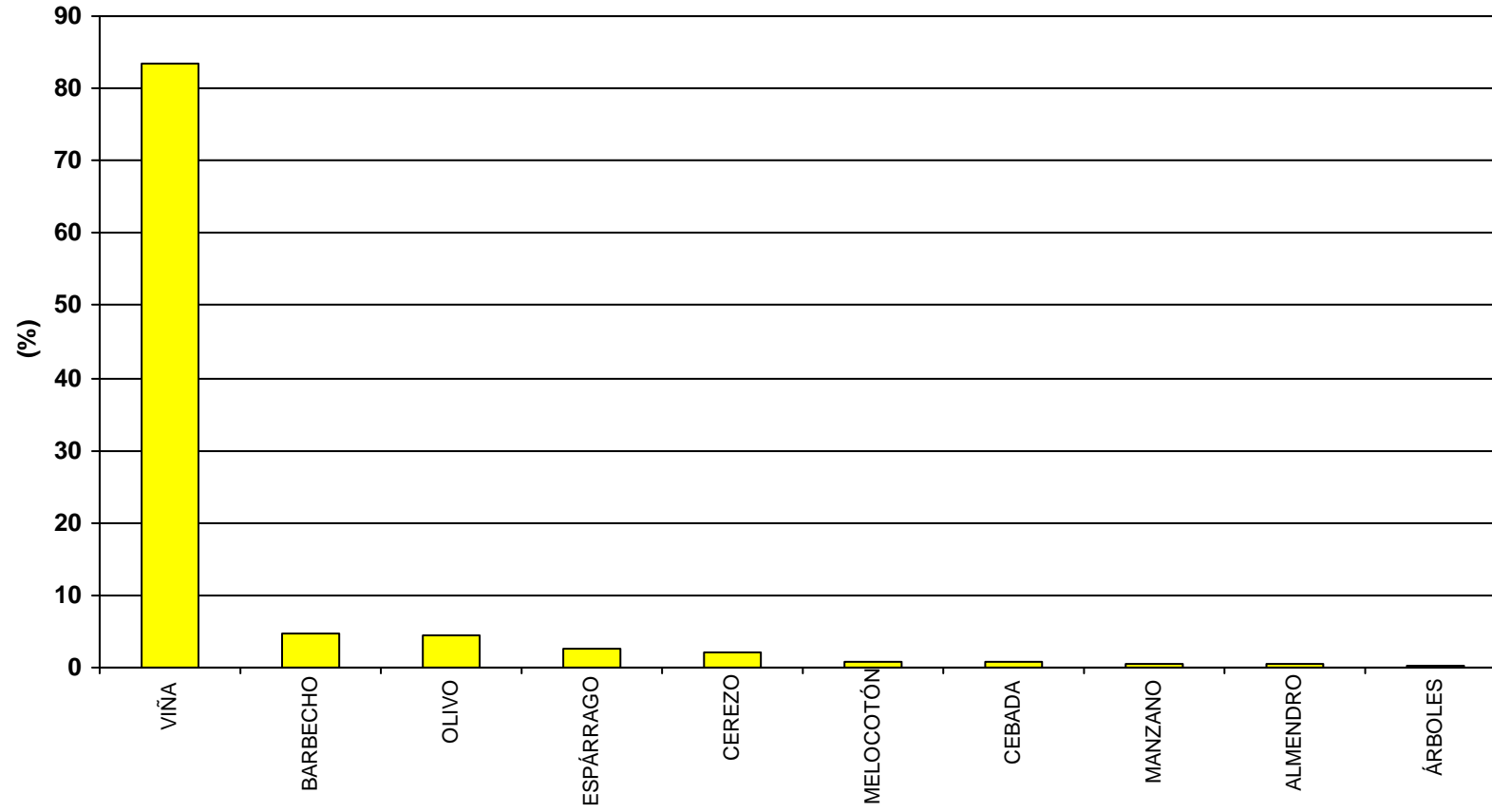
SUPERFICIE ZONA: 473 ha

NÚMERO DE CULTIVOS DIFERENTES: 13

BALANCE GLOBAL AÑO 2018

Servicio Oferta Agroindustrial

ANDOSILLA



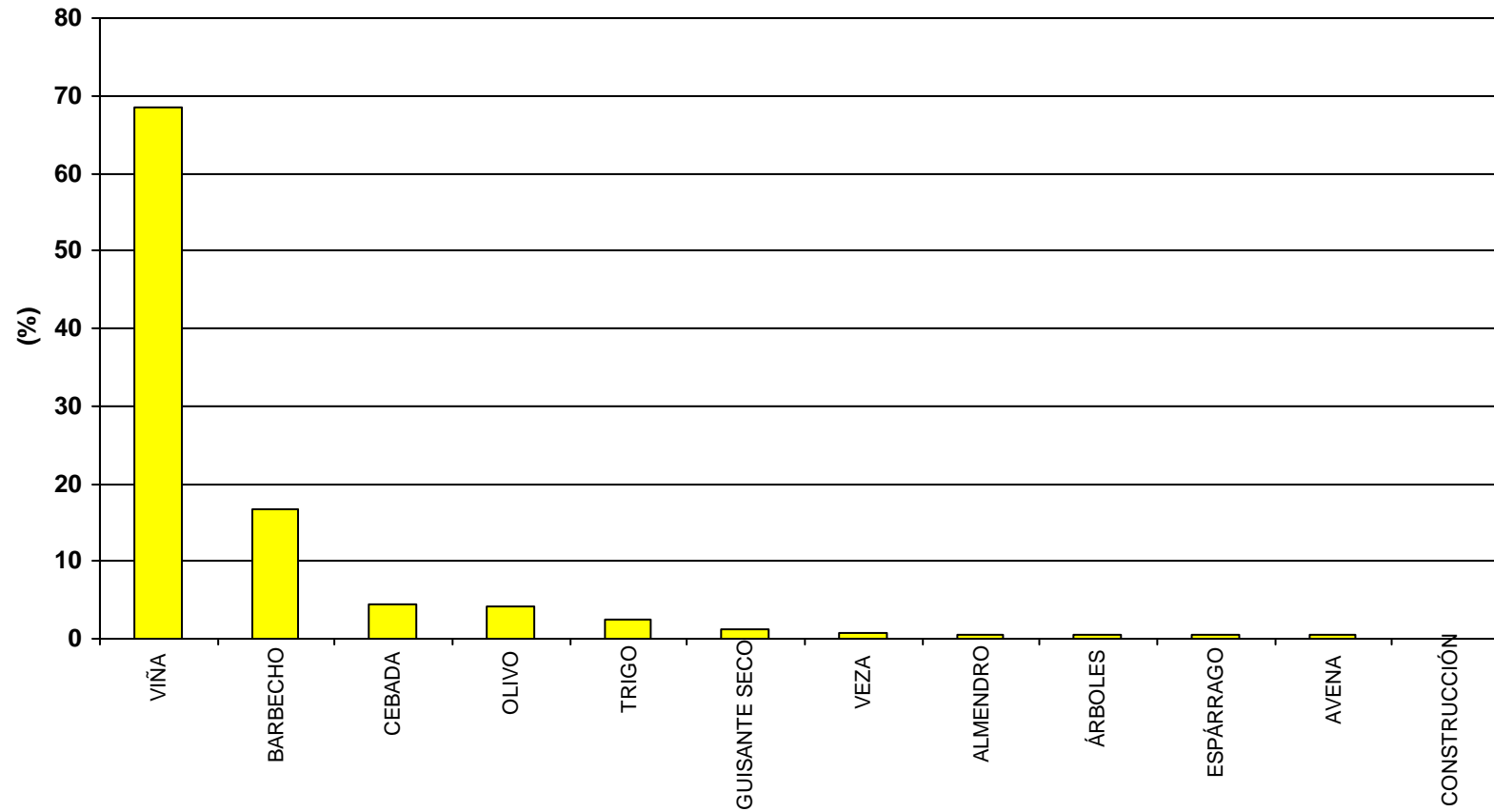
SUPERFICIE ZONA: 227 ha

NÚMERO DE CULTIVOS DIFERENTES: 8

BALANCE GLOBAL AÑO 2018

Servicio Oferta Agroindustrial

ANDOSILLA II



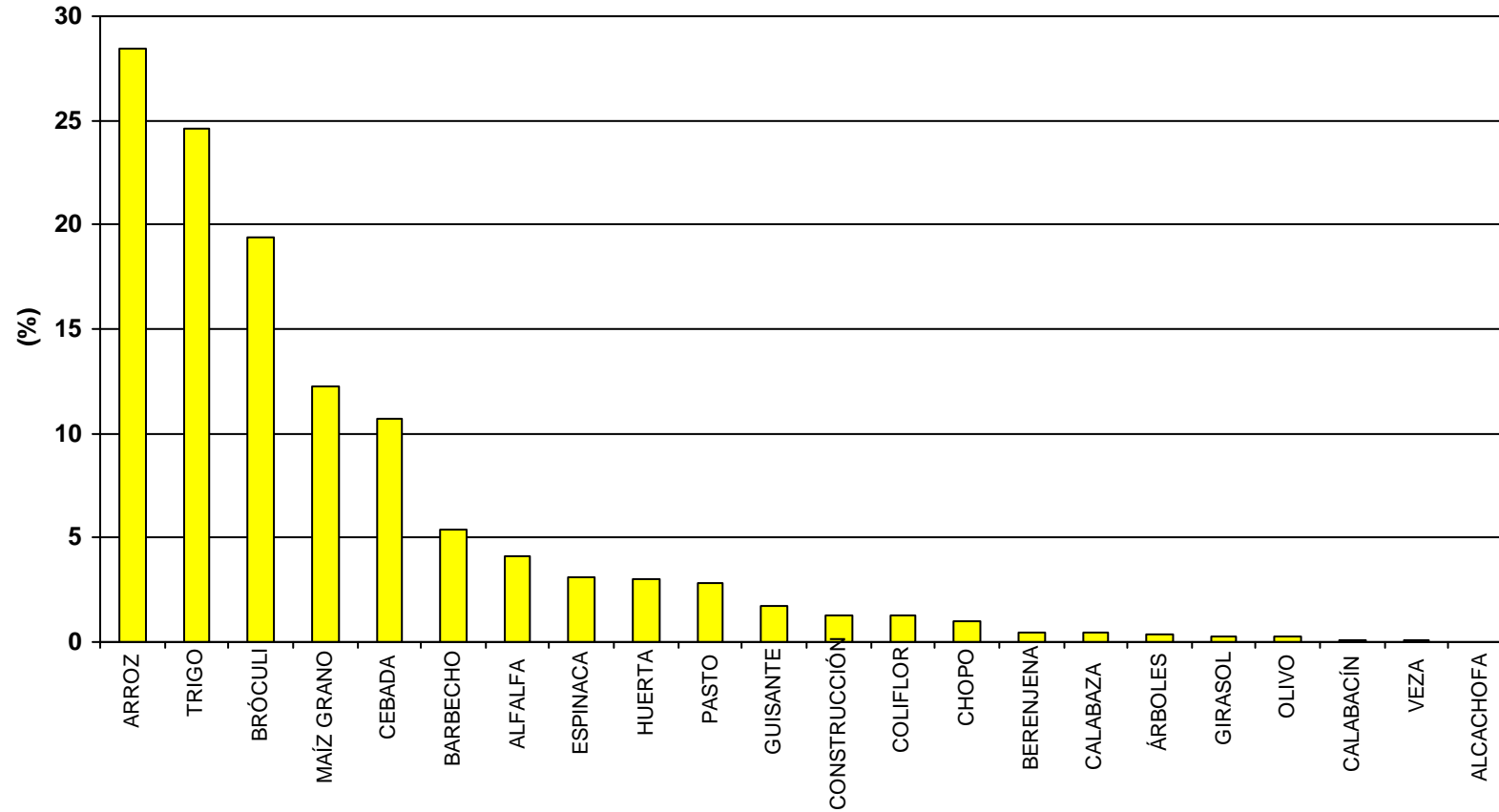
SUPERFICIE ZONA: 677 ha

NÚMERO DE CULTIVOS DIFERENTES: 9

BALANCE GLOBAL AÑO 2018

Servicio Oferta Agroindustrial

ARGUEDAS



SUPERFICIE ZONA: 969 ha

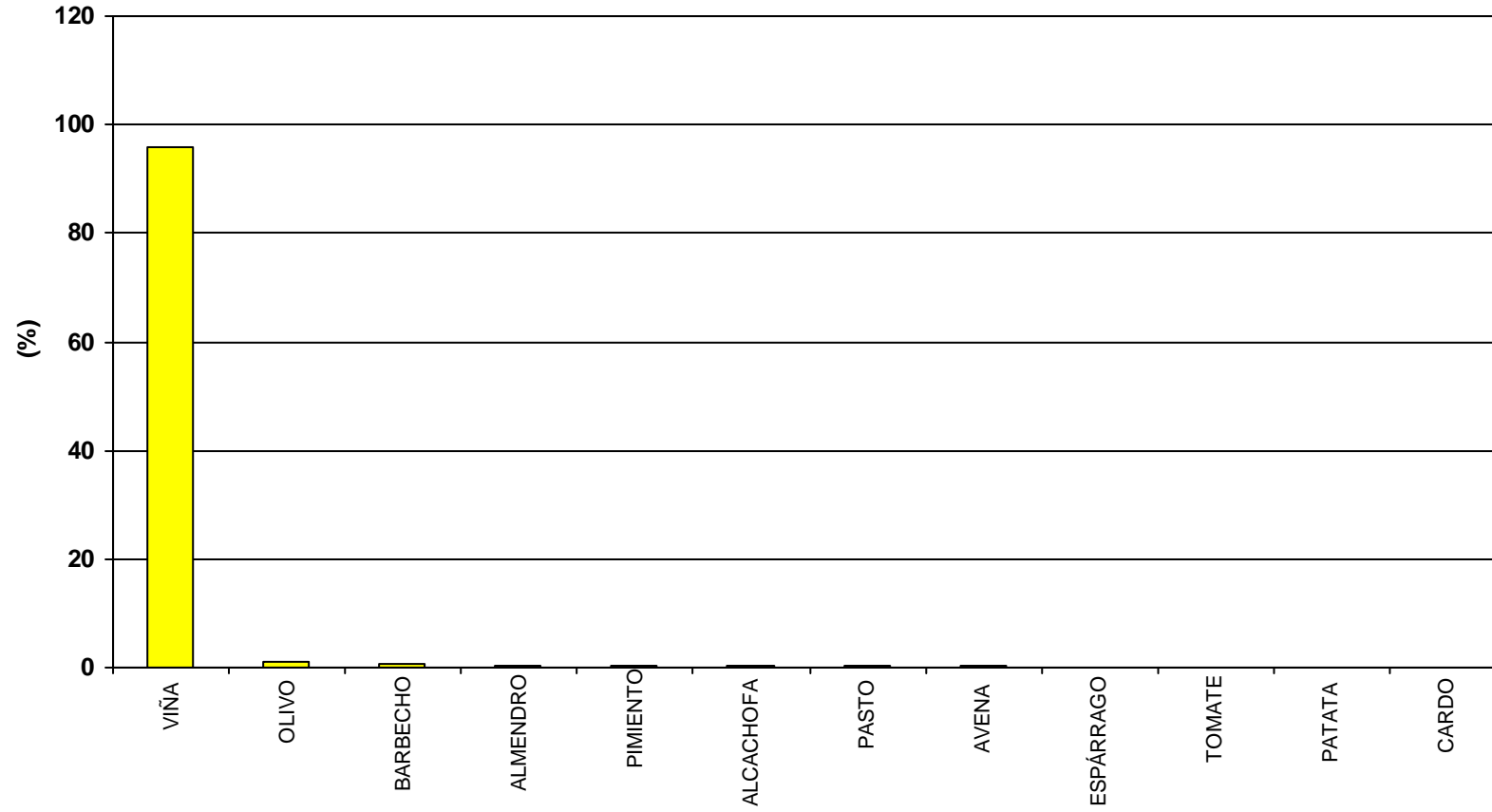
PORCENTAJE DE SUPERFICIE CON DOBLES COSECHAS: 22

NÚMERO DE CULTIVOS DIFERENTES: 18

BALANCE GLOBAL AÑO 2018

Servicio Oferta Agroindustrial

AZAGRA



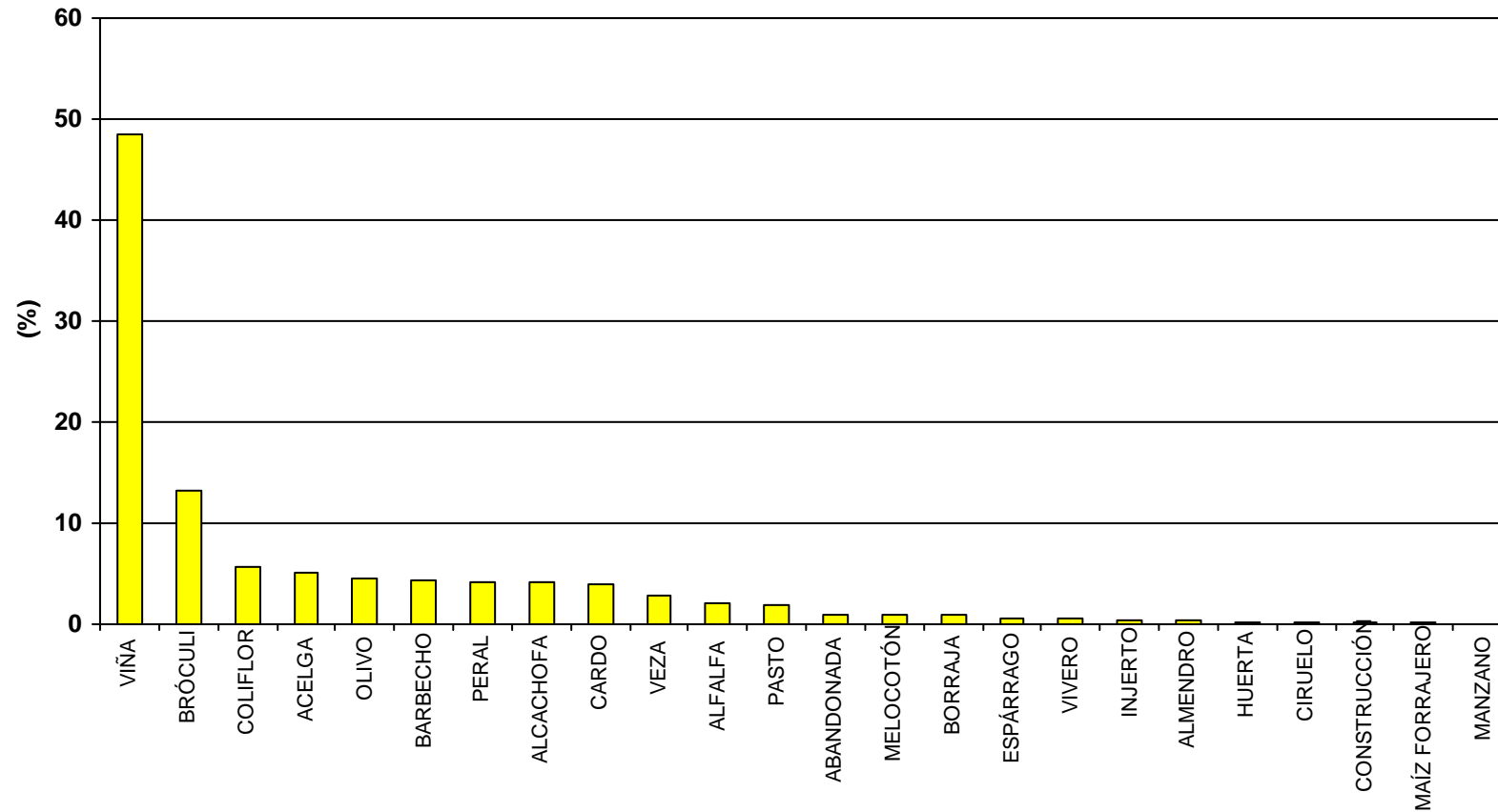
SUPERFICIE ZONA: 1.244 ha

NÚMERO DE CULTIVOS DIFERENTES: 11

BALANCE GLOBAL AÑO 2018

Servicio Oferta Agroindustrial

AZAGRA-ARGADIEL



SUPERFICIE ZONA: 262 ha

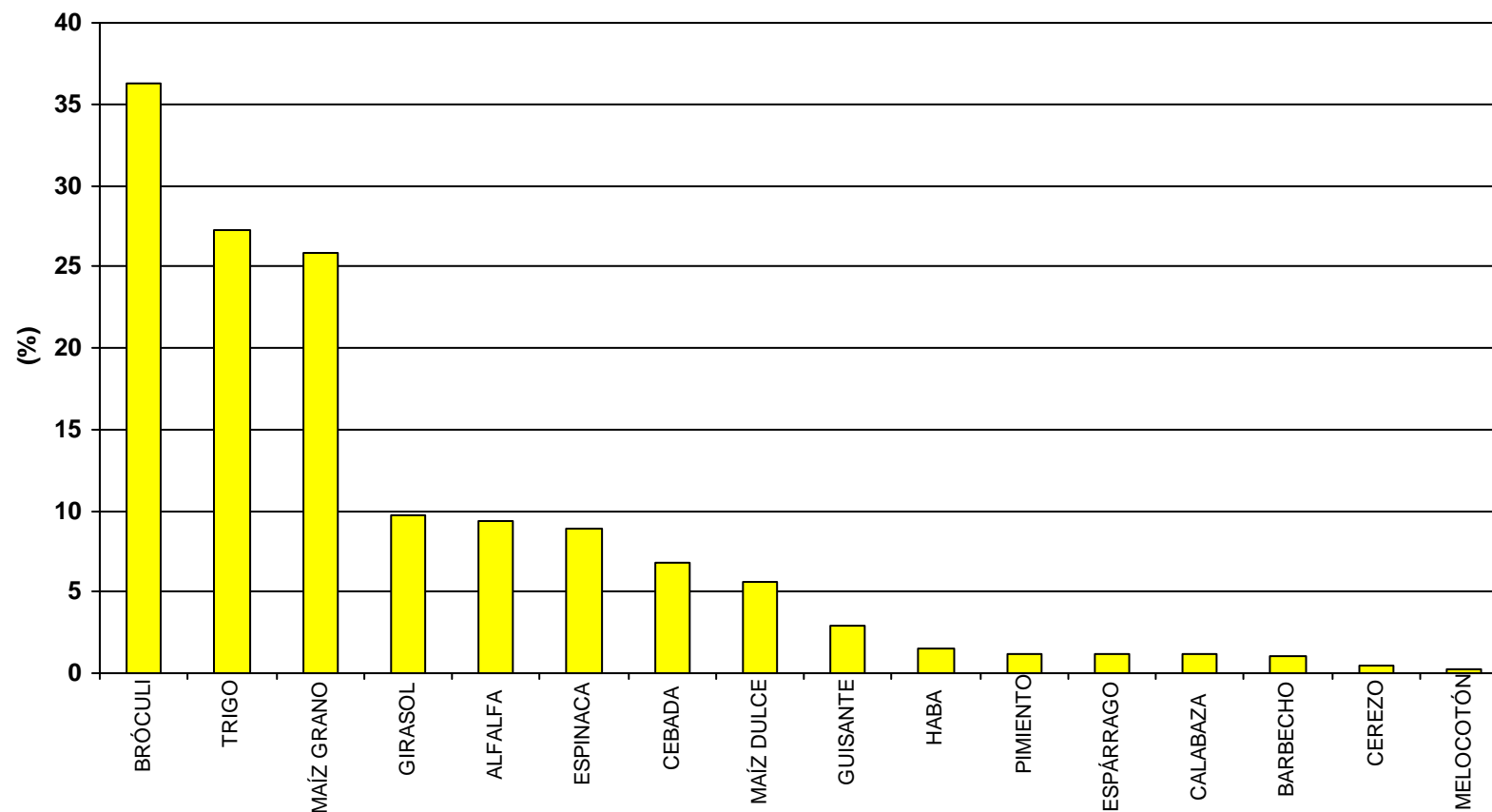
PORCENTAJE DE SUPERFICIE CON DOBLES COSECHAS: 5,9

NÚMERO DE CULTIVOS DIFERENTES: 19

BALANCE GLOBAL AÑO 2018

Servicio Oferta Agroindustrial

BARDENAS REALES-EL FERIAL



SUPERFICIE ZONA: 733 ha

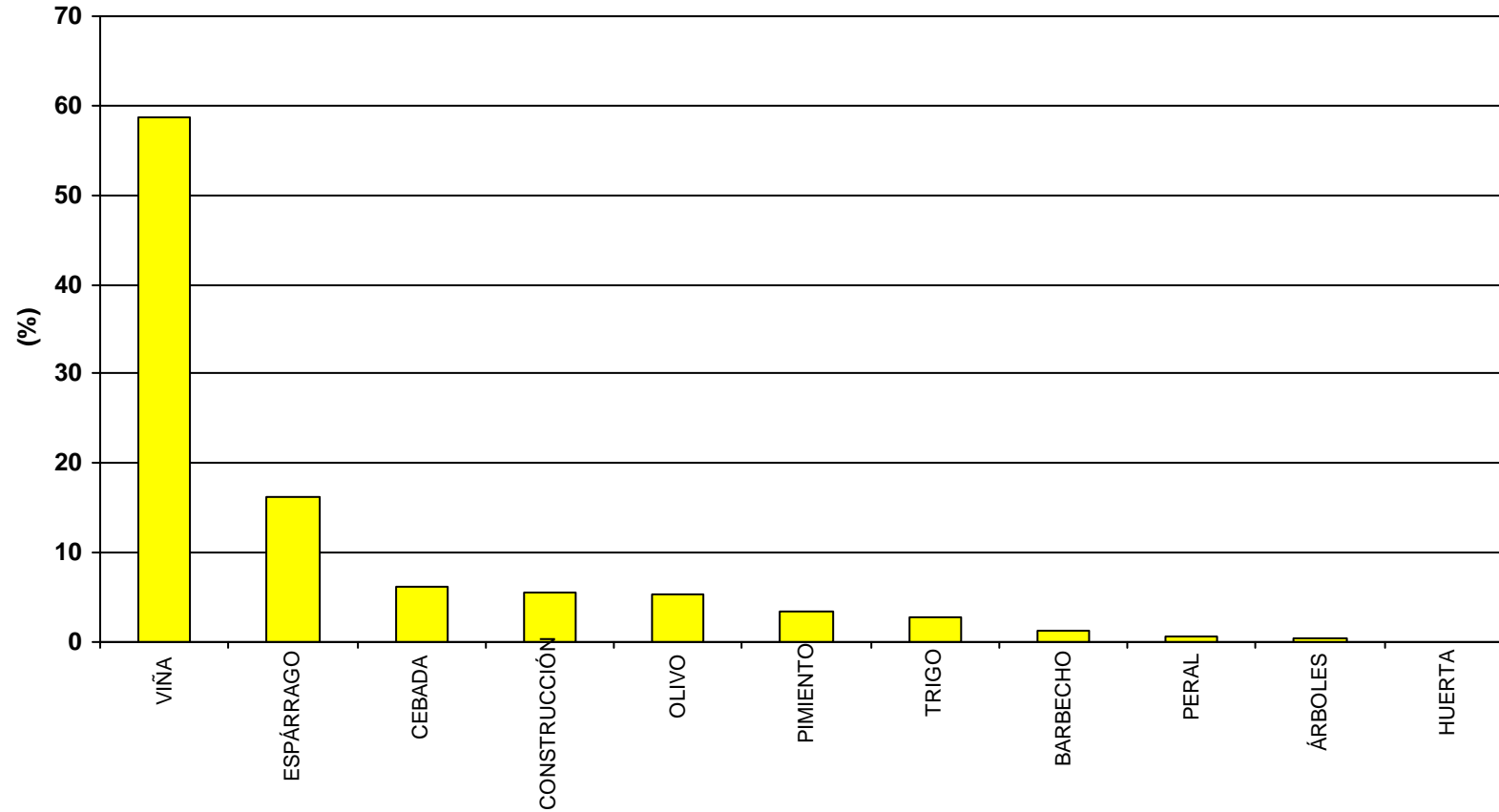
PORCENTAJE DE SUPERFICIE CON DOBLES COSECHAS: 39

NÚMERO DE CULTIVOS DIFERENTES: 15

BALANCE GLOBAL AÑO 2018

Servicio Oferta Agroindustrial

BARGOTA



SUPERFICIE ZONA: 380 ha

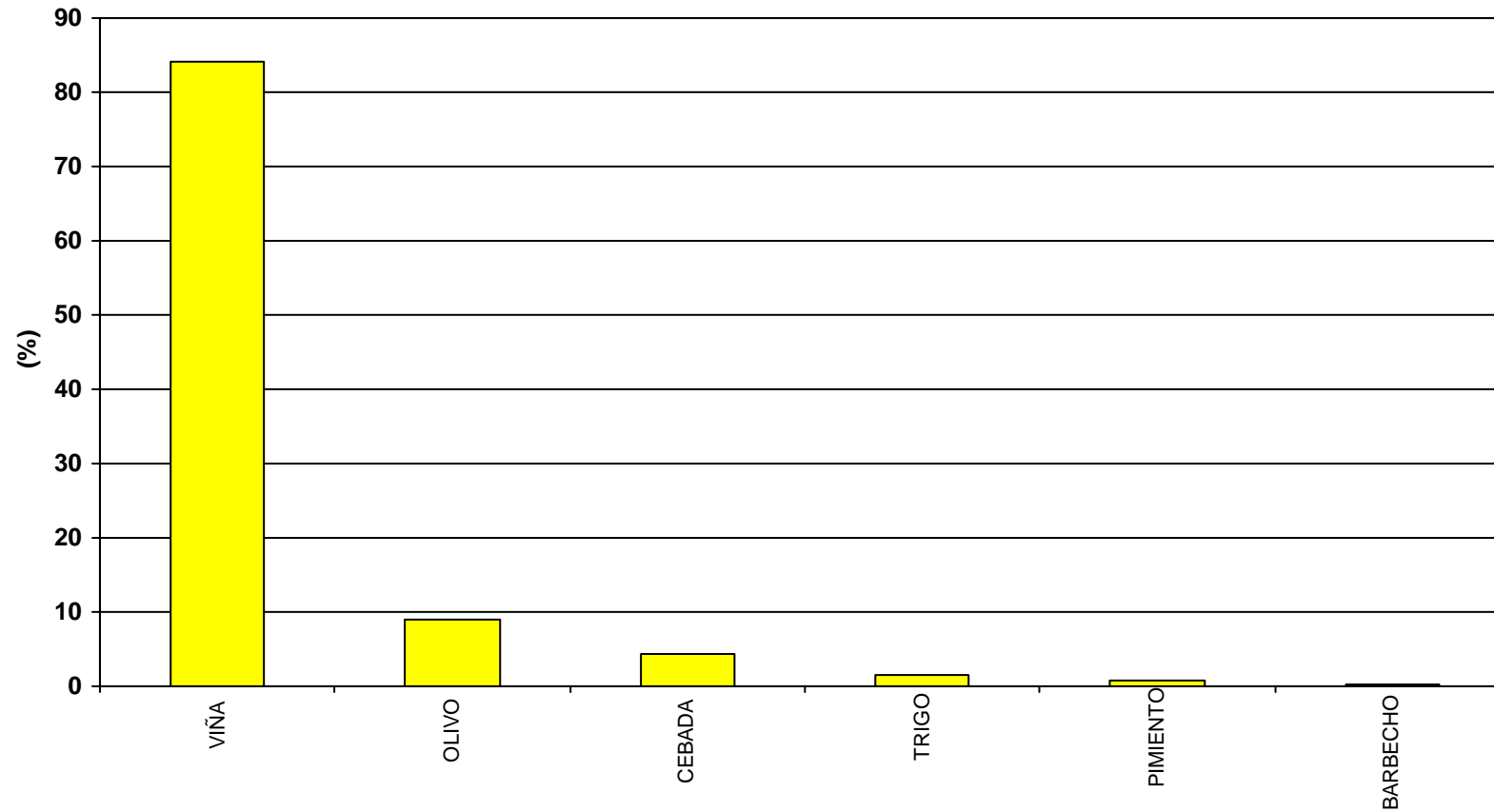
PORCENTAJE DE SUPERFICIE CON DOBLES COSECHAS: 0,6

NÚMERO DE CULTIVOS DIFERENTES: 7

BALANCE GLOBAL AÑO 2018

Servicio Oferta Agroindustrial

BARGOTA II



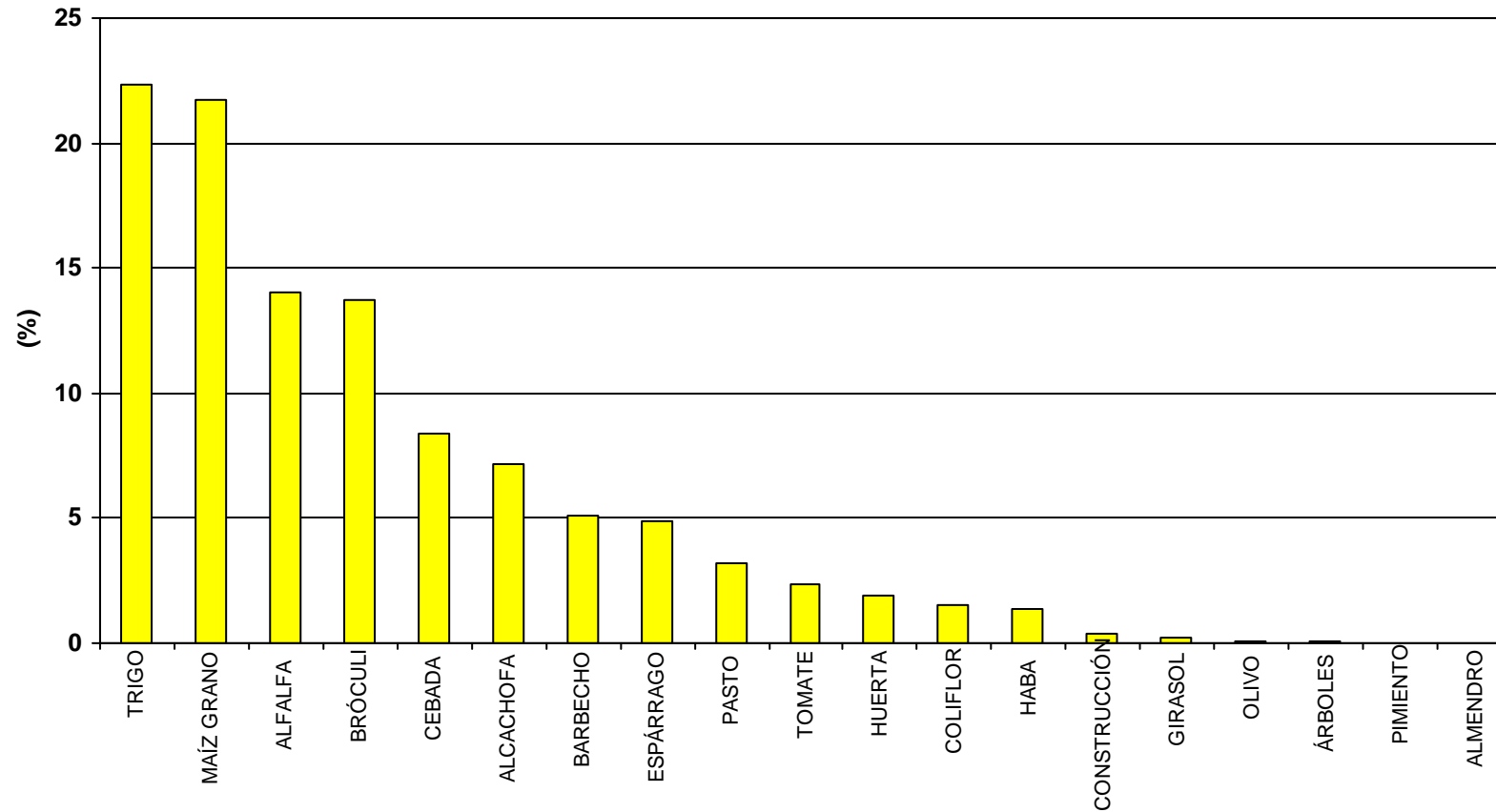
SUPERFICIE ZONA: 86 ha

NÚMERO DE CULTIVOS DIFERENTES: 5

BALANCE GLOBAL AÑO 2018

Servicio Oferta Agroindustrial

CABANILLAS - CANAL DE TAUSTE



SUPERFICIE ZONA: 540 ha

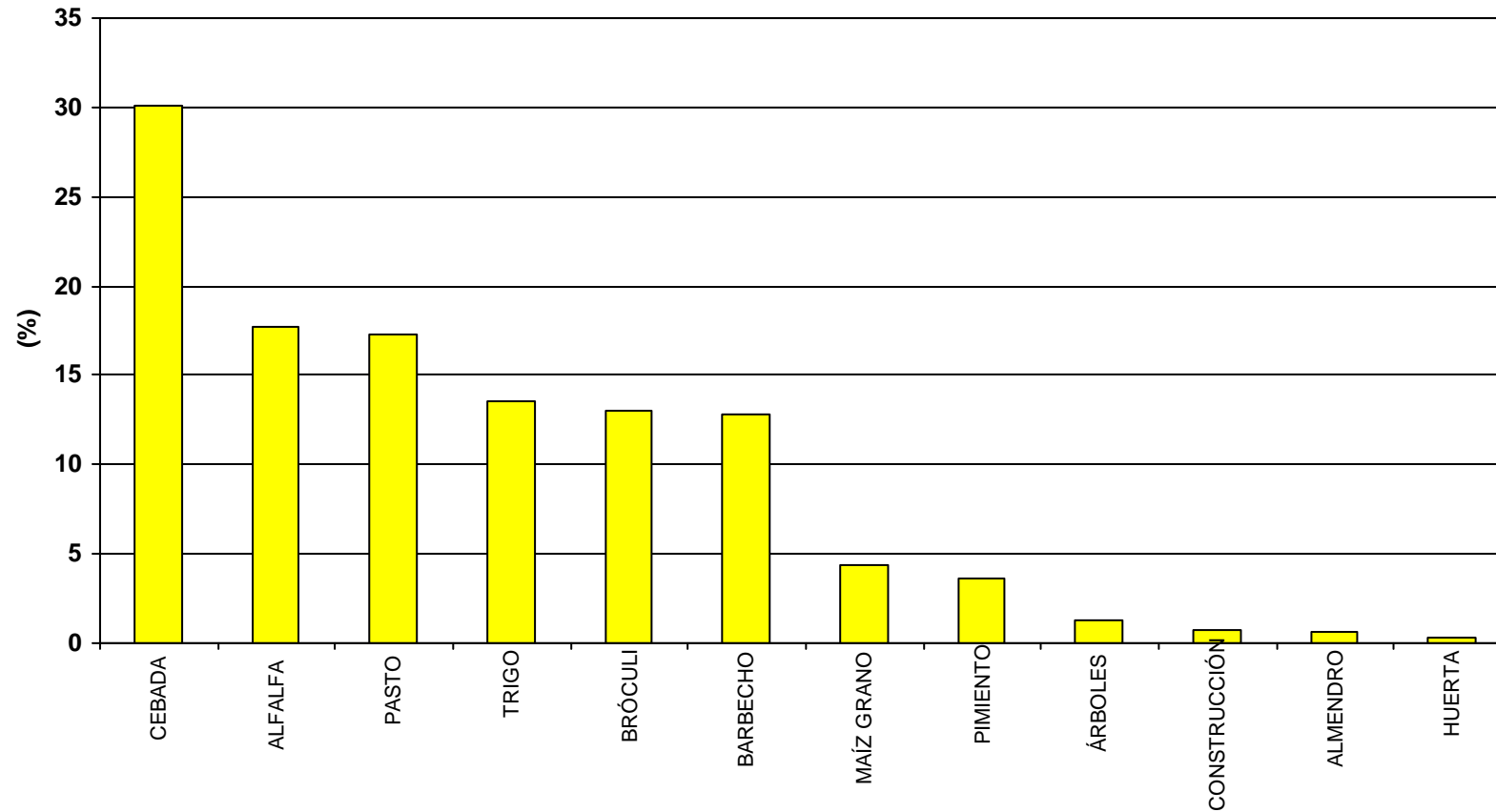
PORCENTAJE DE SUPERFICIE CON DOBLES COSECHAS: 8,5

NÚMERO DE CULTIVOS DIFERENTES: 15

BALANCE GLOBAL AÑO 2018

Servicio Oferta Agroindustrial

CABANILLAS-FUSTIÑANA



SUPERFICIE ZONA: 108 ha

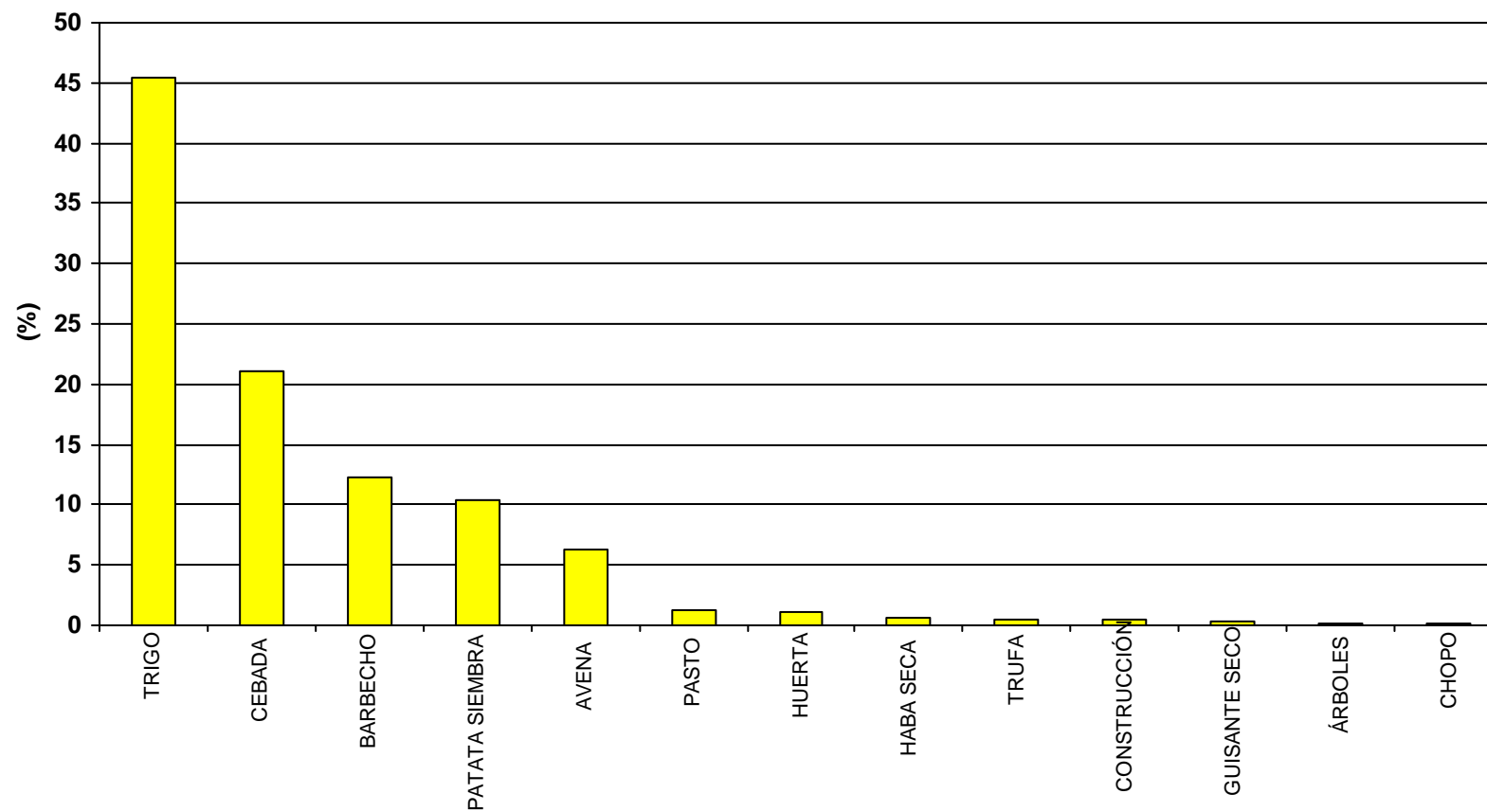
PORCENTAJE DE SUPERFICIE CON DOBLES COSECHAS: 15

NÚMERO DE CULTIVOS DIFERENTES: 8

BALANCE GLOBAL AÑO 2018

Servicio Oferta Agroindustrial

CABREDO-MARAÑÓN



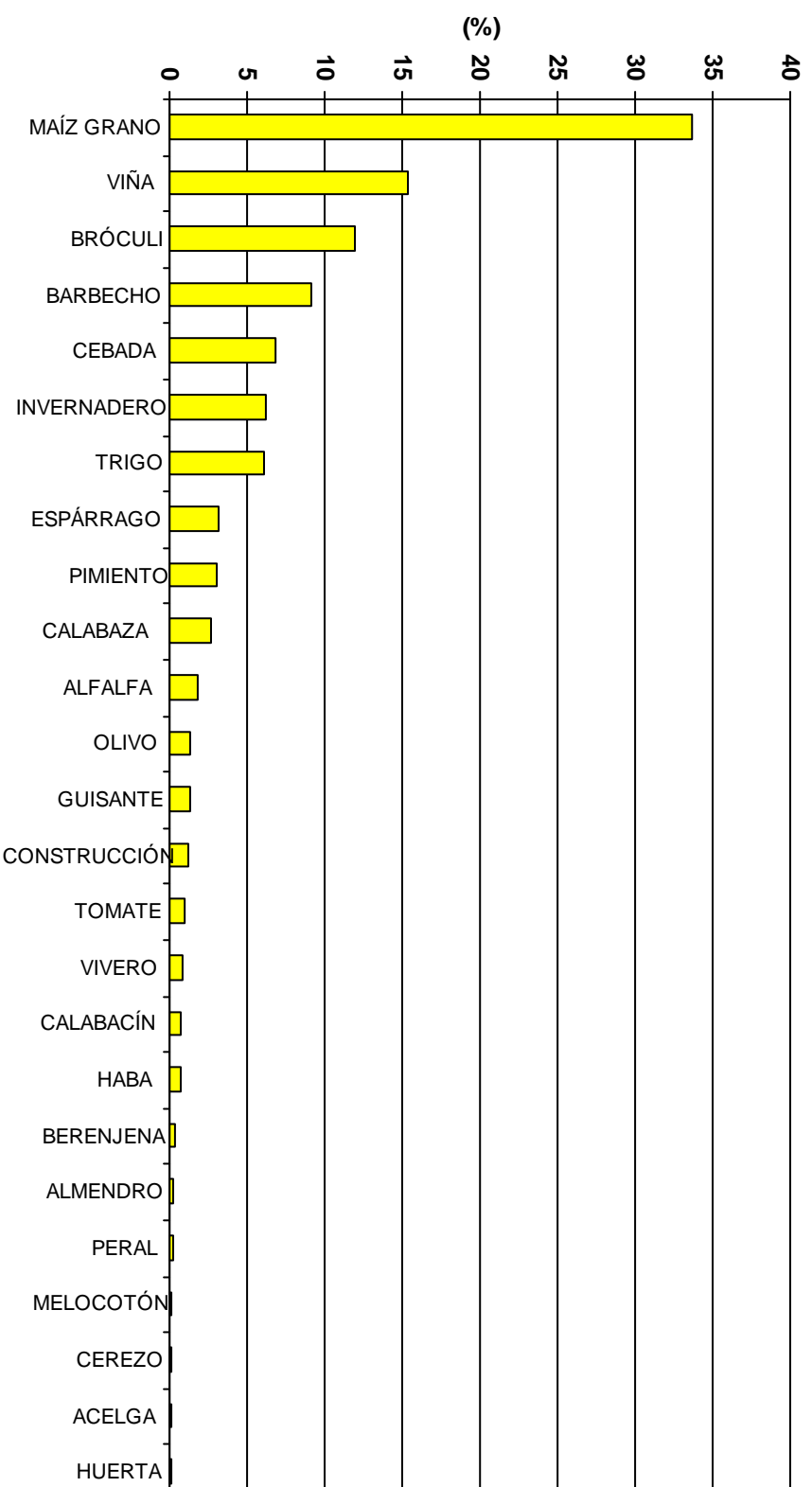
SUPERFICIE ZONA: 366 ha

NÚMERO DE CULTIVOS DIFERENTES: 9

BALANCE GLOBAL AÑO 2018

Servicio Oferta Agroindustrial

CADREITA



SUPERFICIE ZONA: 683 ha

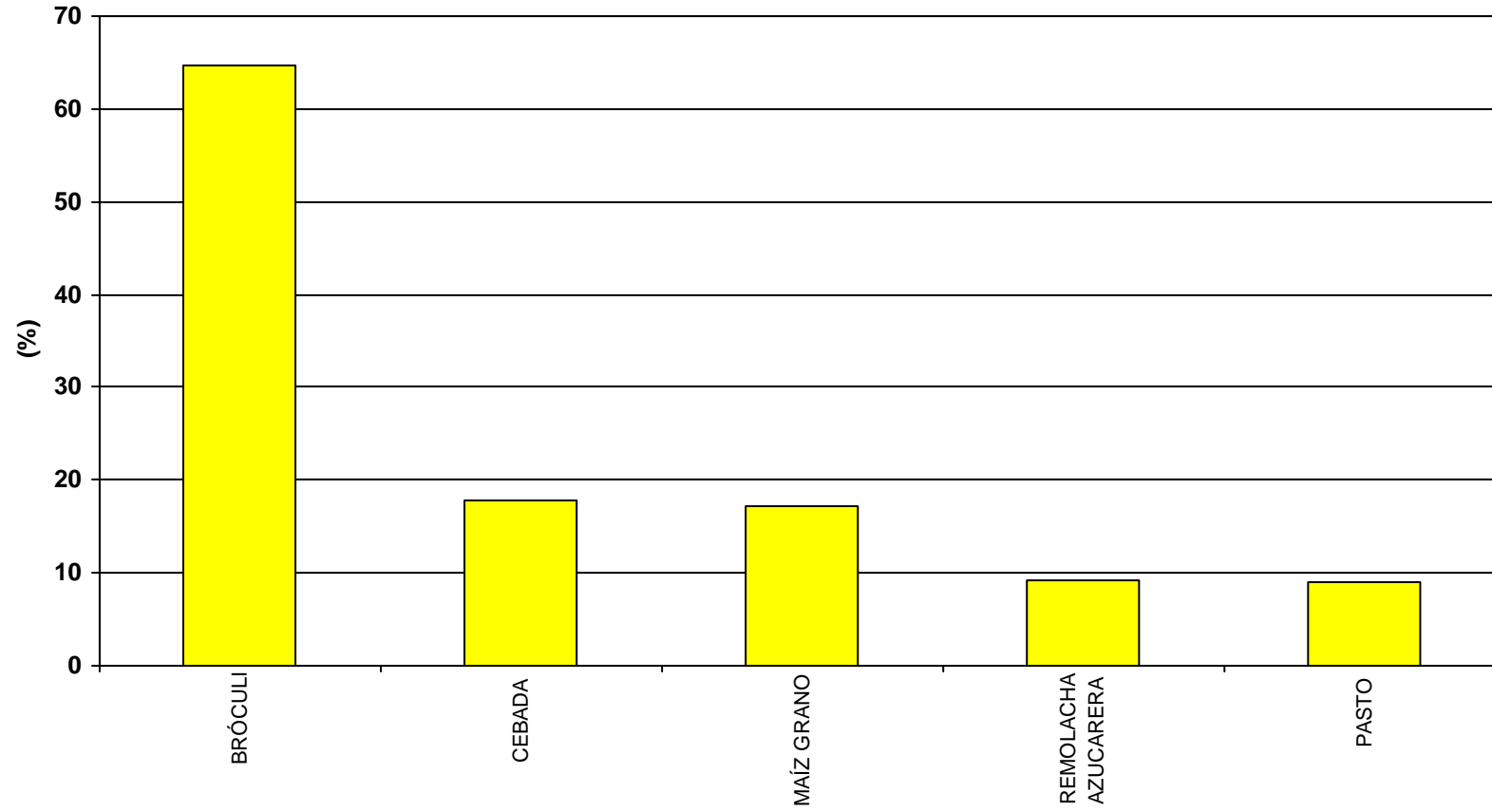
PORCENTAJE DE SUPERFICIE CON DOBLES COSECHAS: 8,4

NÚMERO DE CULTIVOS DIFERENTES: 20

BALANCE GLOBAL AÑO 2018

Servicio Oferta Agroindustrial

CAPARROSO-BALSILLA MARIN



SUPERFICIE ZONA: 110 ha

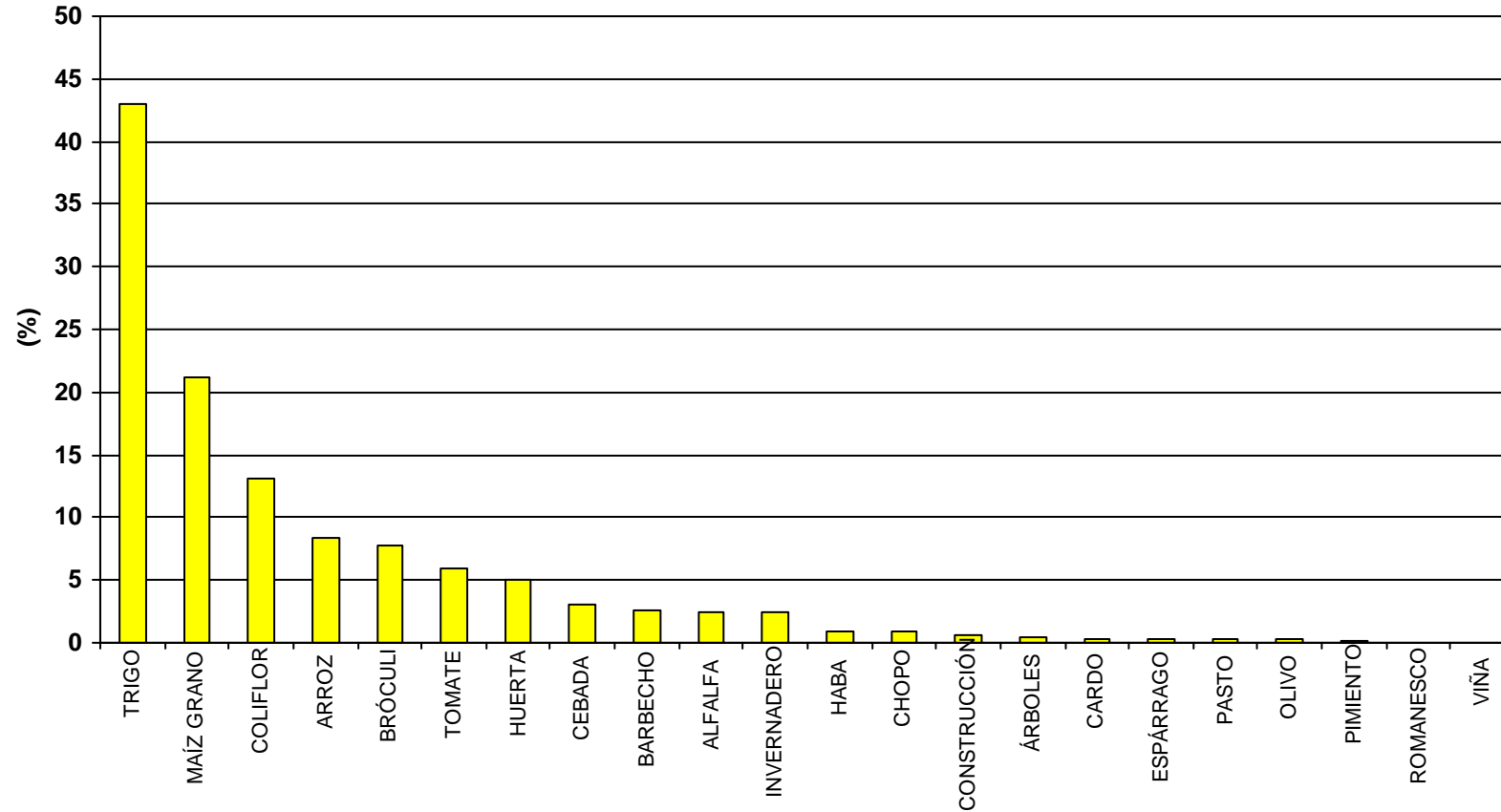
PORCENTAJE DE SUPERFICIE CON DOBLES COSECHAS: 18

NÚMERO DE CULTIVOS DIFERENTES: 5

BALANCE GLOBAL AÑO 2018

Servicio Oferta Agroindustrial

CAPARROSO-BAYUNGA



SUPERFICIE ZONA: 1.173 ha

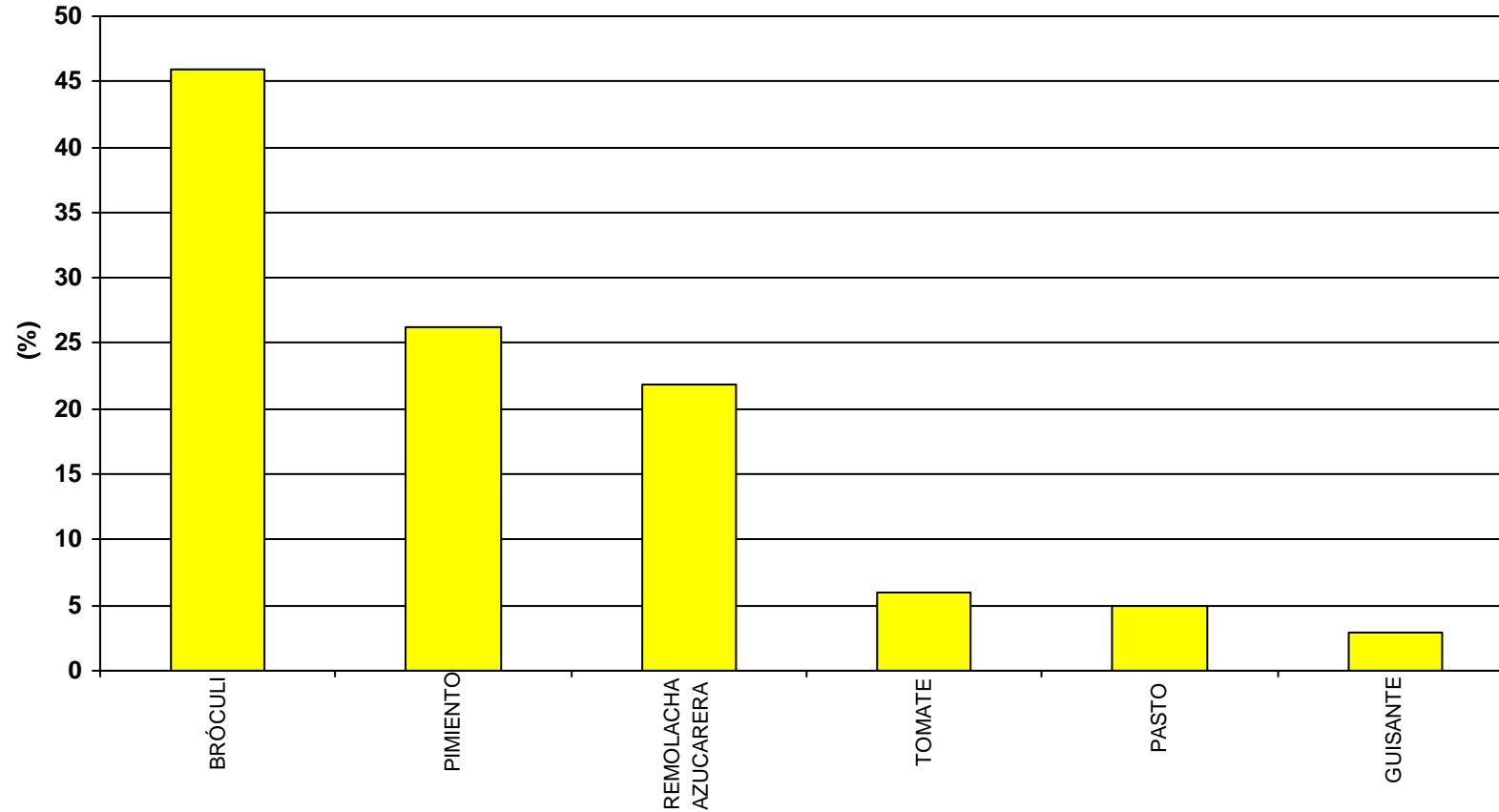
PORCENTAJE DE SUPERFICIE CON DOBLES COSECHAS: 20

NÚMERO DE CULTIVOS DIFERENTES: 17

BALANCE GLOBAL AÑO 2018

Servicio Oferta Agroindustrial

CAPARROSO-LA SARDA



SUPERFICIE ZONA: 134 ha

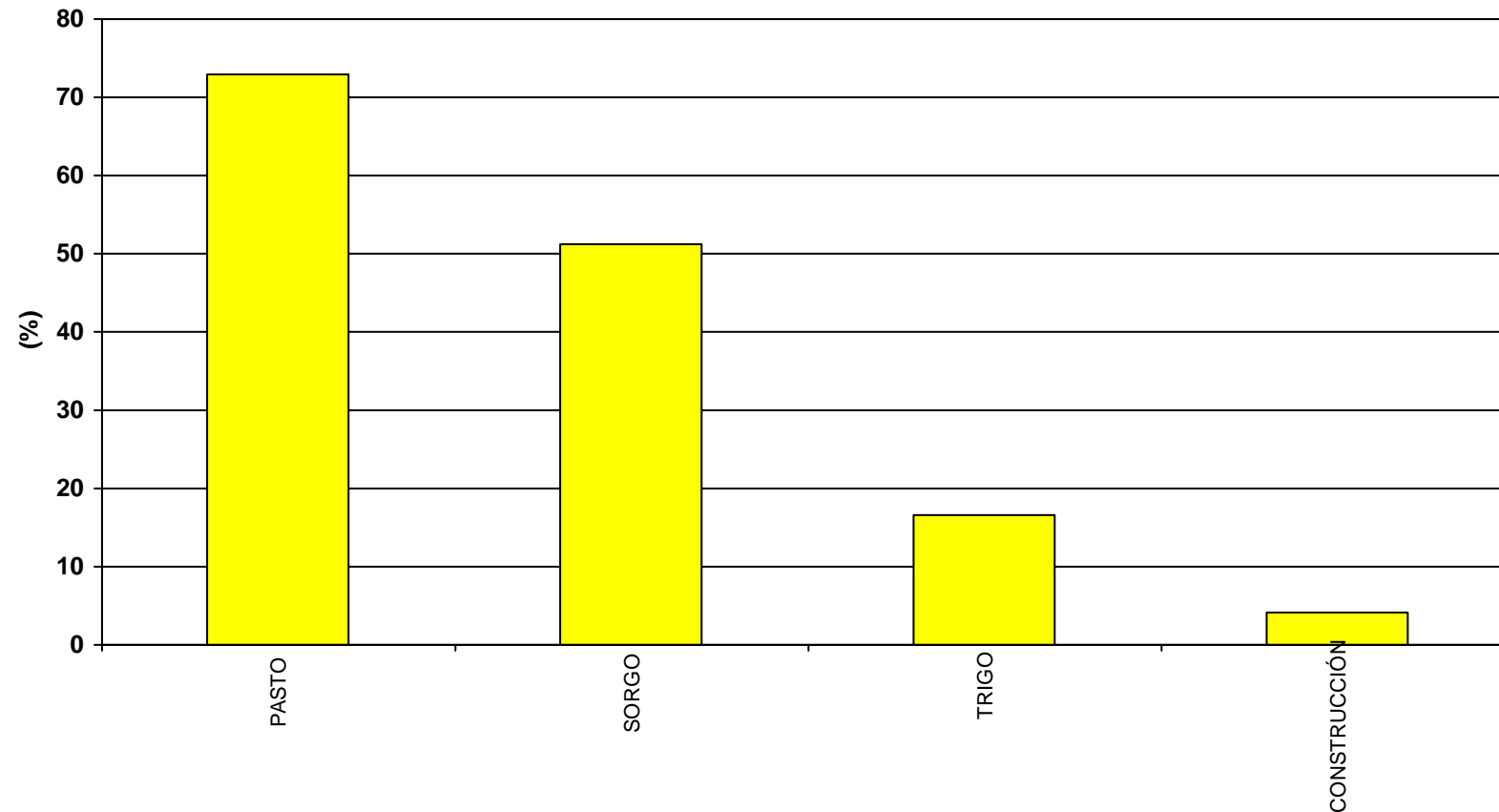
PORCENTAJE DE SUPERFICIE CON DOBLES COSECHAS: 7,7

NÚMERO DE CULTIVOS DIFERENTES: 6

BALANCE GLOBAL AÑO 2018

Servicio Oferta Agroindustrial

CAPARROSO-LAS VALES



SUPERFICIE ZONA: 26 ha

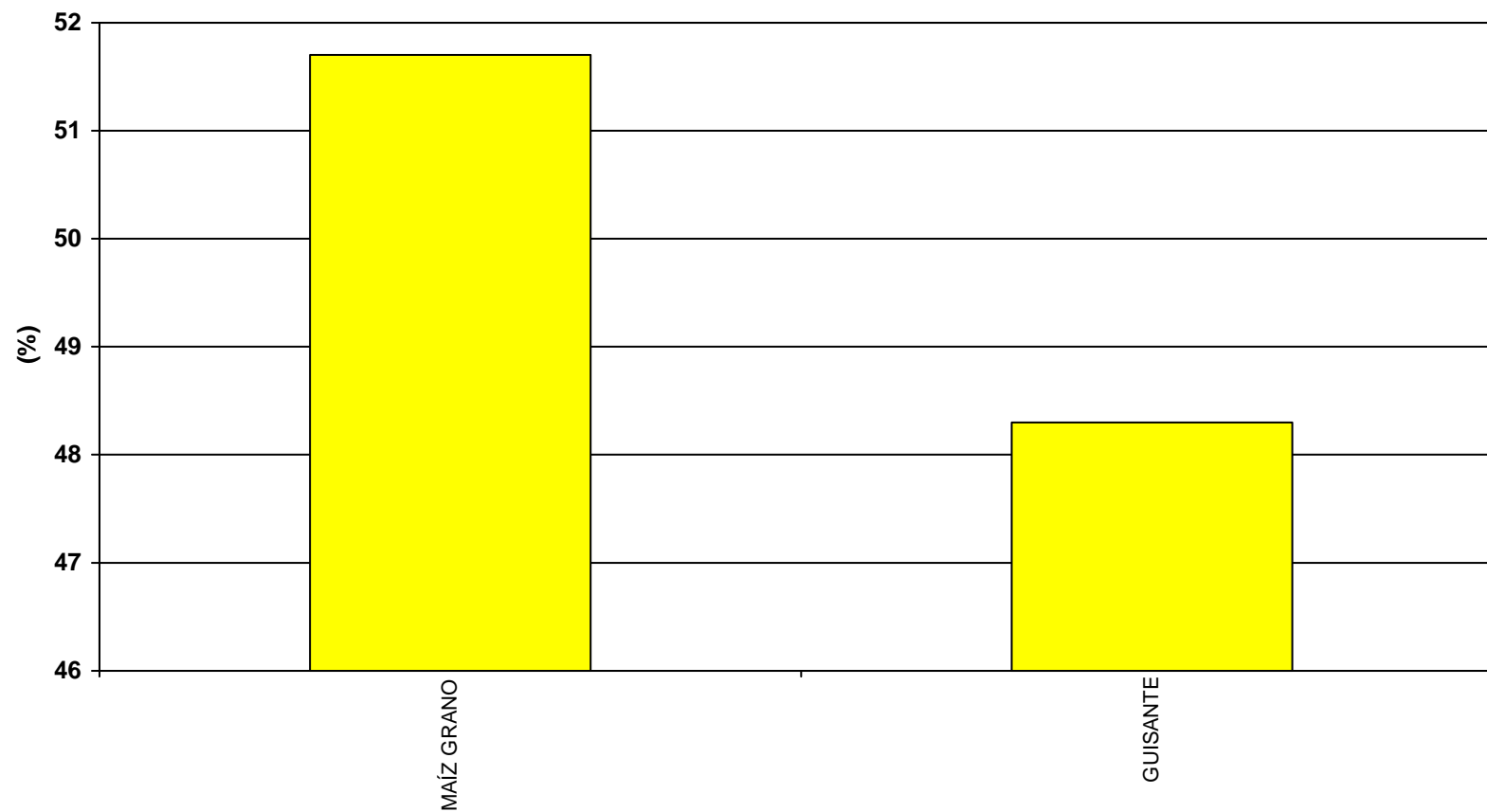
PORCENTAJE DE SUPERFICIE CON DOBLES COSECHAS: 47

NÚMERO DE CULTIVOS DIFERENTES: 3

BALANCE GLOBAL AÑO 2018

Servicio Oferta Agroindustrial

CAPARROSO-SOTILLO



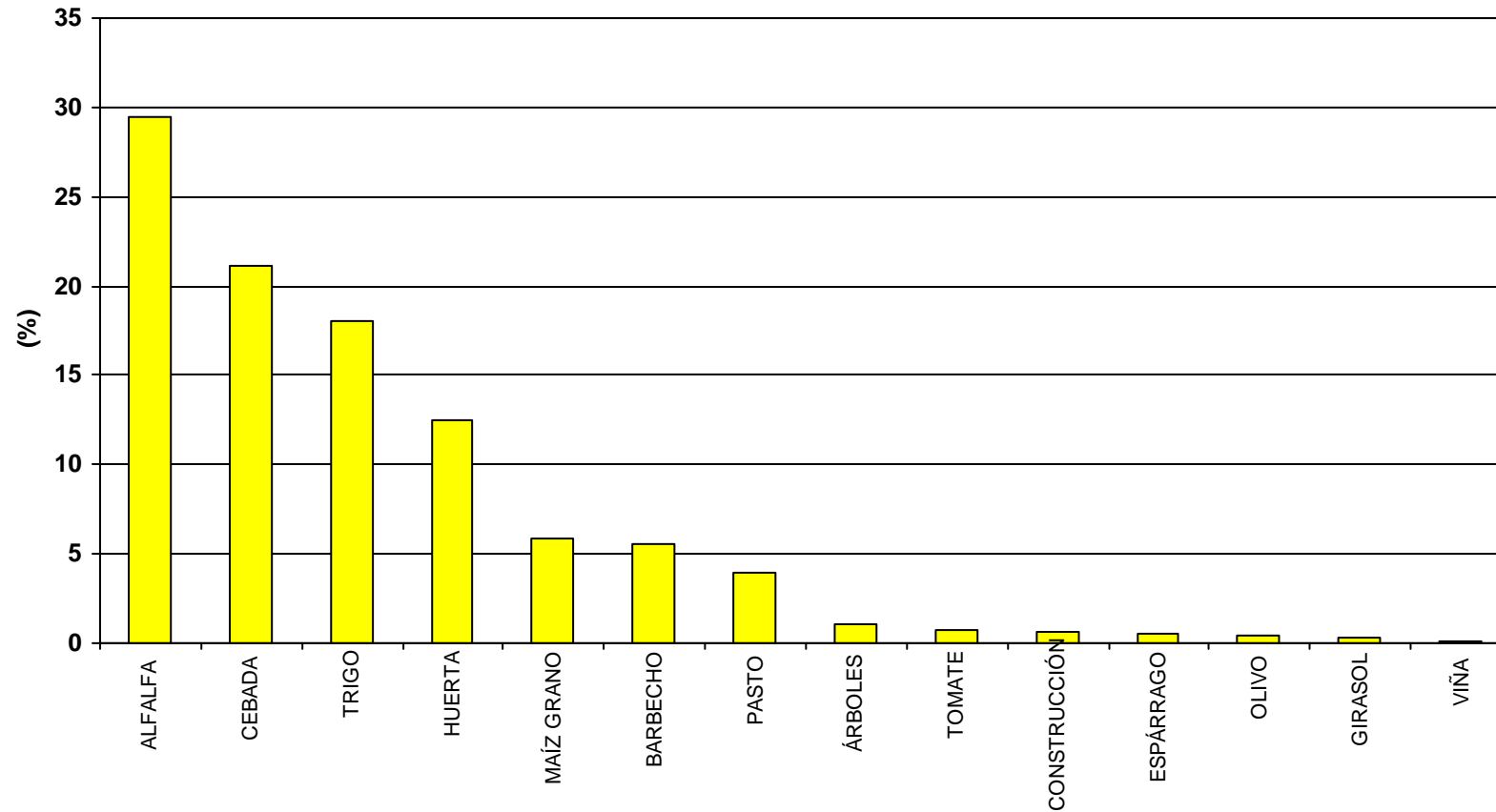
SUPERFICIE ZONA: 22 ha

NÚMERO DE CULTIVOS DIFERENTES: 2

BALANCE GLOBAL AÑO 2018

Servicio Oferta Agroindustrial

CARCASTILLO



SUPERFICIE ZONA: 256 ha

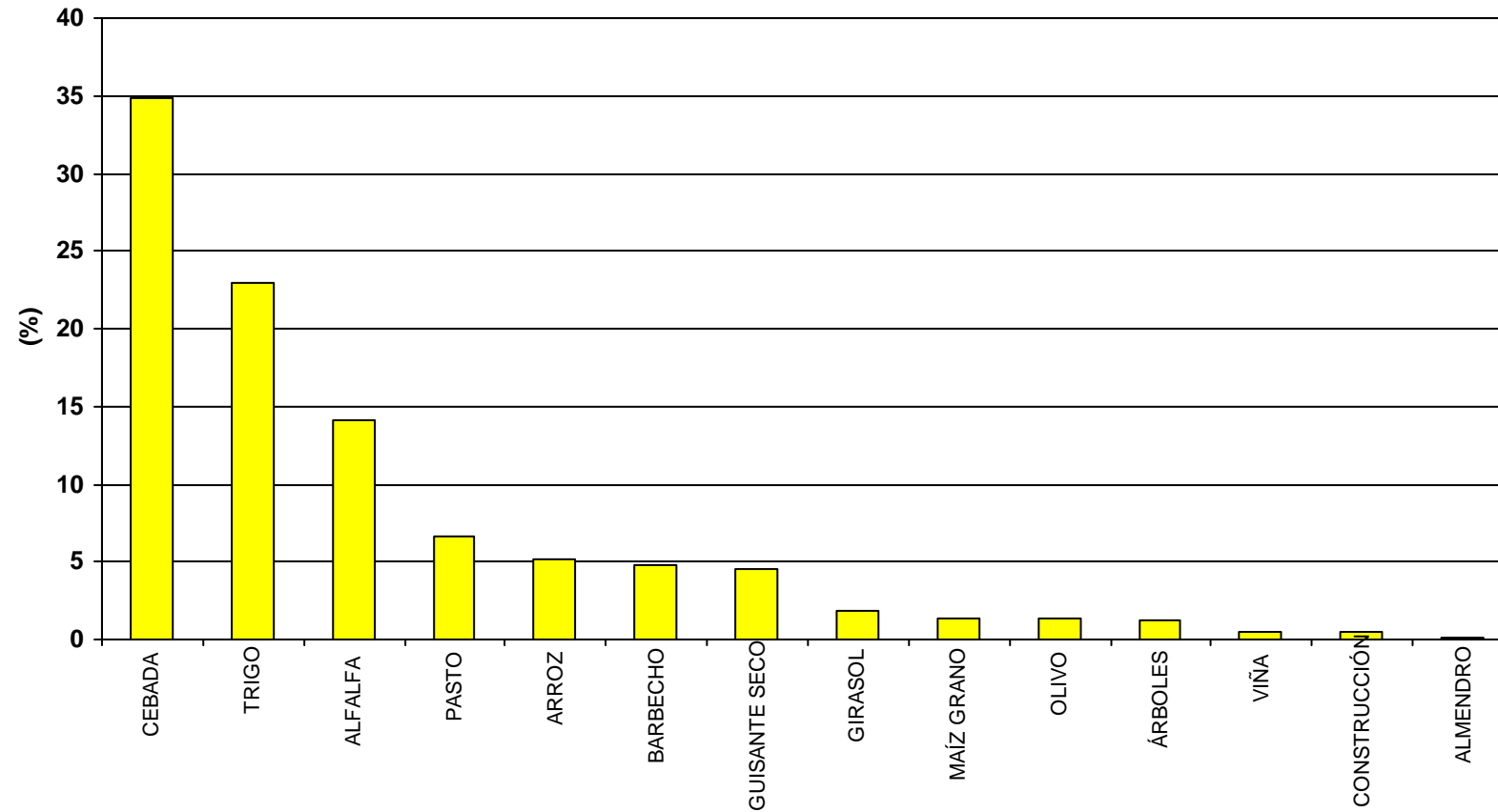
PORCENTAJE DE SUPERFICIE CON DOBLES COSECHAS: 0,3

NÚMERO DE CULTIVOS DIFERENTES: 10

BALANCE GLOBAL AÑO 2018

Servicio Oferta Agroindustrial

CARCASTILLO - LA ESPERANZA



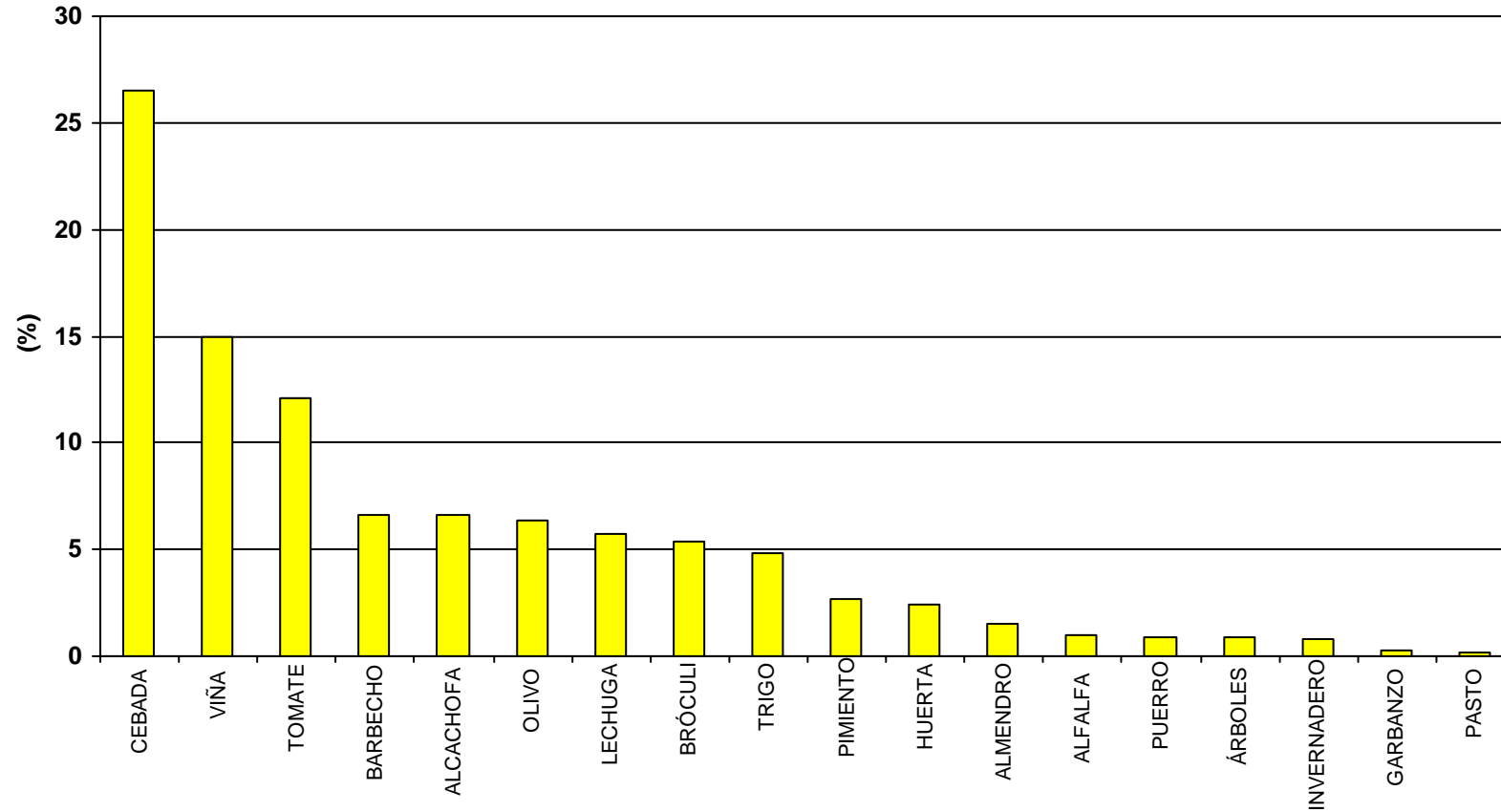
SUPERFICIE ZONA: 289 ha

NÚMERO DE CULTIVOS DIFERENTES: 11

BALANCE GLOBAL AÑO 2018

Servicio Oferta Agroindustrial

CASCANTE



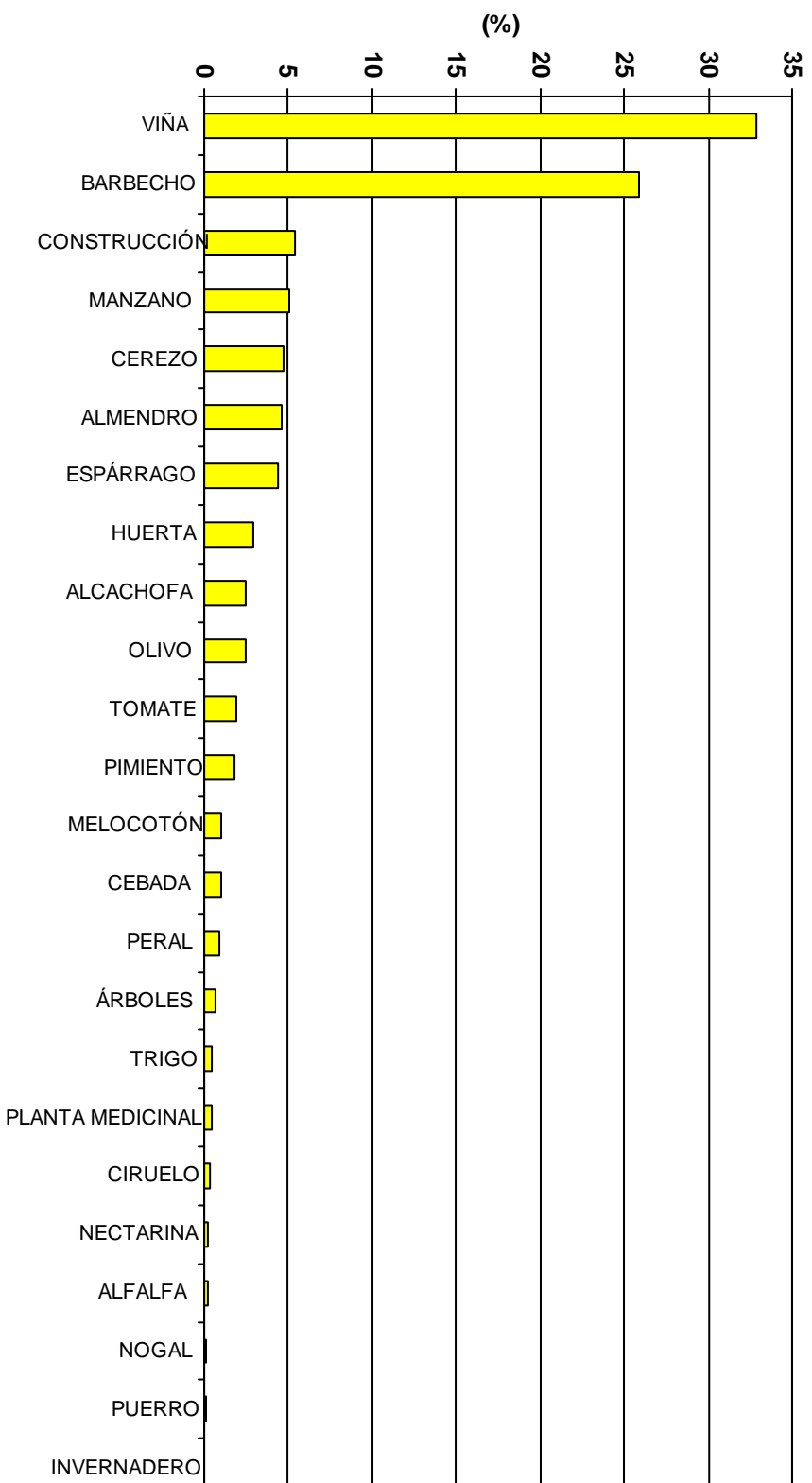
SUPERFICIE ZONA: 331 ha

NÚMERO DE CULTIVOS DIFERENTES: 14

BALANCE GLOBAL AÑO 2018

Servicio Oferta Agroindustrial

CORELLA

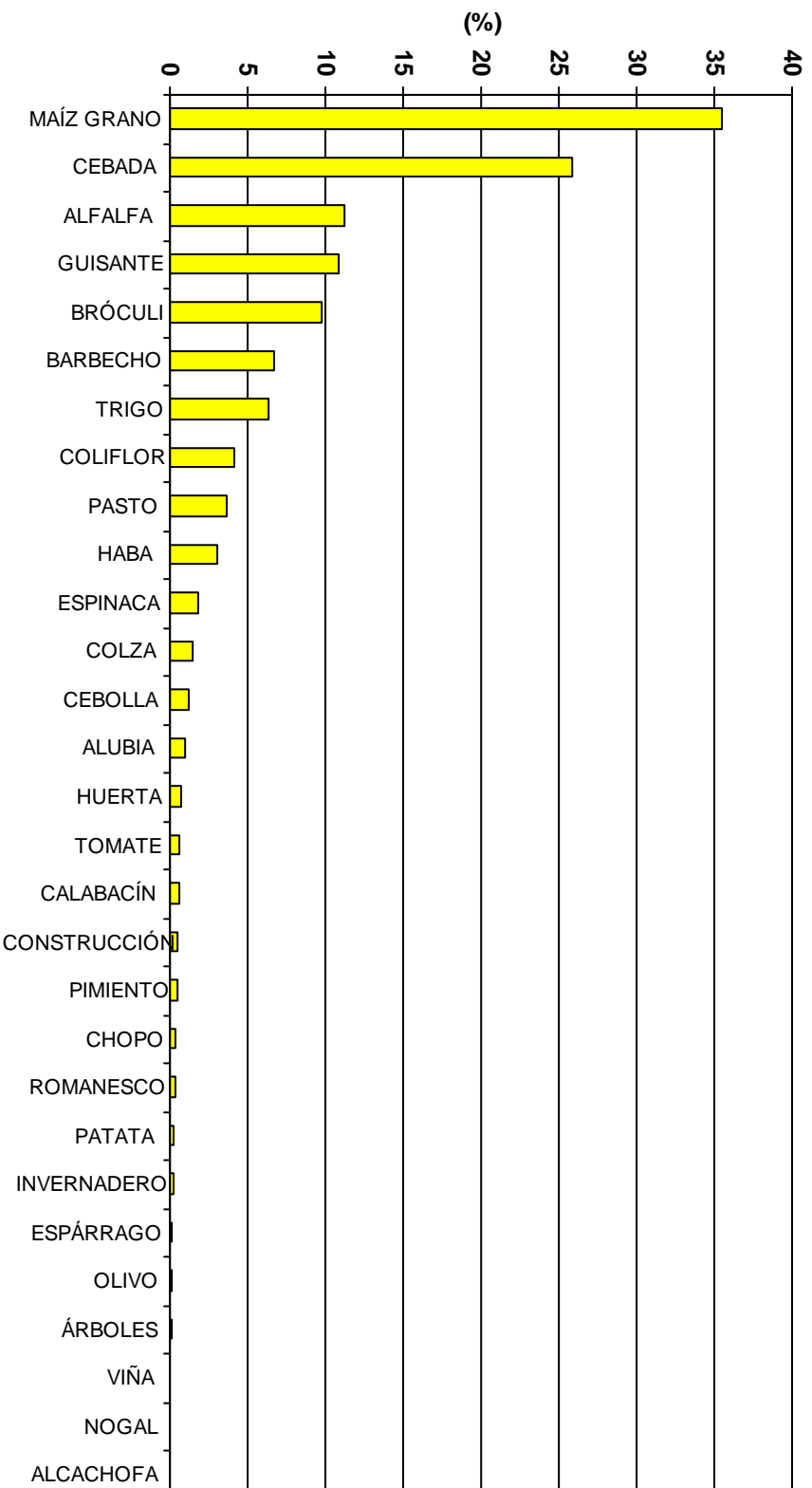


SUPERFICIE ZONA: 861 ha

NÚMERO DE CULTIVOS DIFERENTES: 19

BALANCE GLOBAL AÑO 2018

CORTES



SUPERFICIE ZONA: 2.626 ha

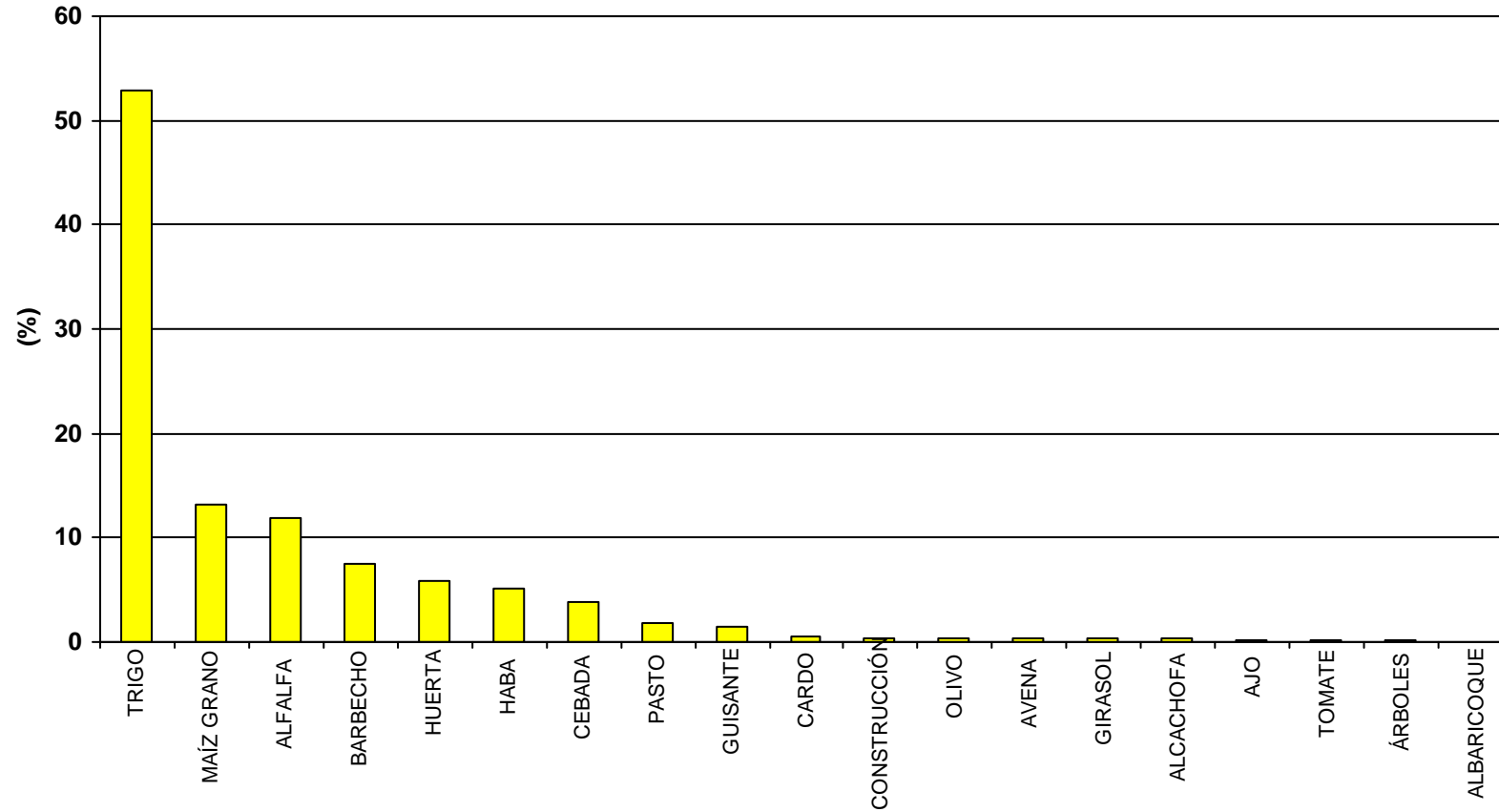
PORCENTAJE DE SUPERFICIE CON DOBLES COSECHAS: 27

NÚMERO DE CULTIVOS DIFERENTES: 24

BALANCE GLOBAL AÑO 2018

Servicio Oferta Agroindustrial

FALCES



SUPERFICIE ZONA: 442 ha

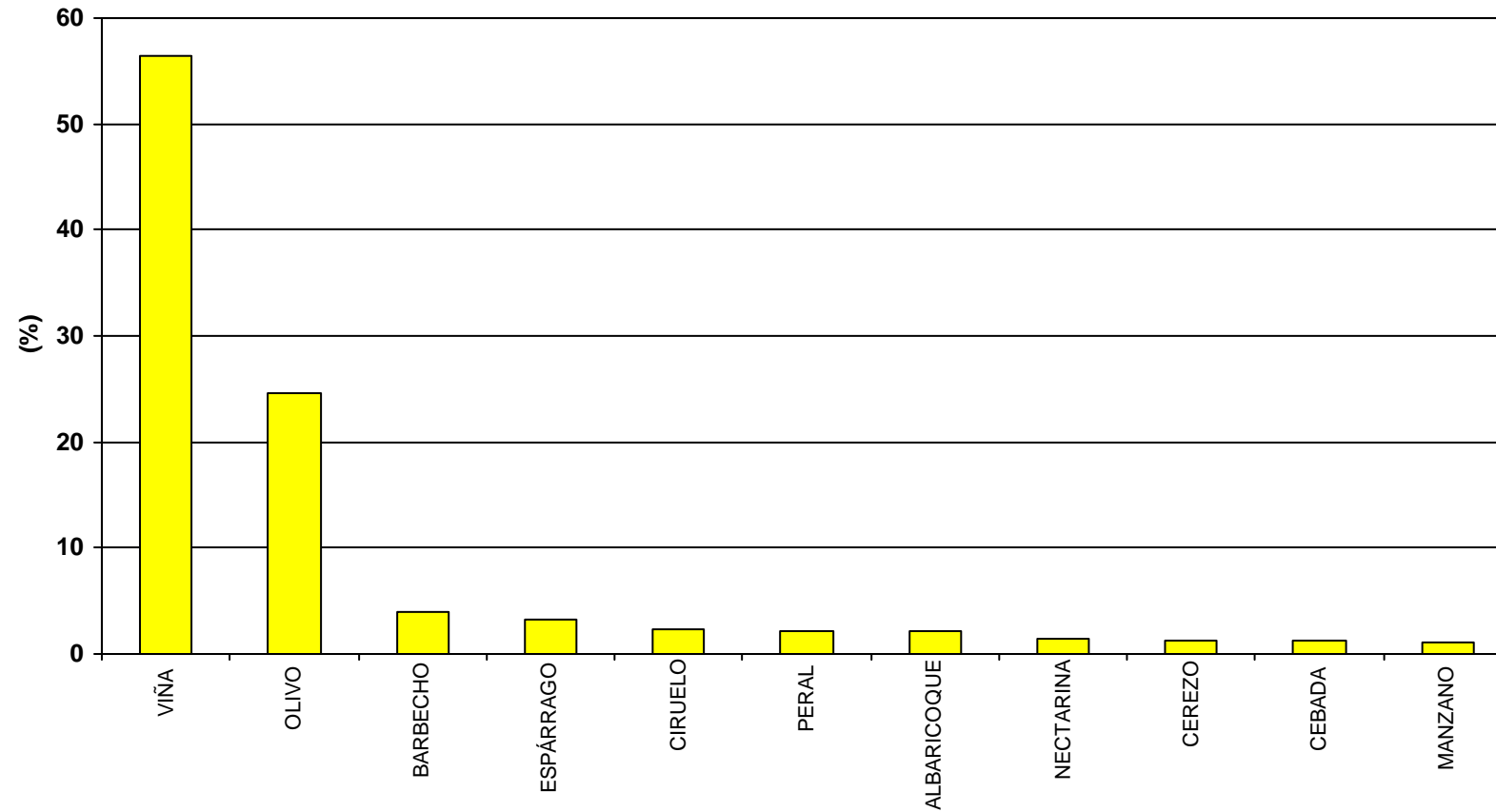
PORCENTAJE DE SUPERFICIE CON DOBLES COSECHAS: 6,1

NÚMERO DE CULTIVOS DIFERENTES: 15

BALANCE GLOBAL AÑO 2018

Servicio Oferta Agroindustrial

FITERO-HOSPINETE



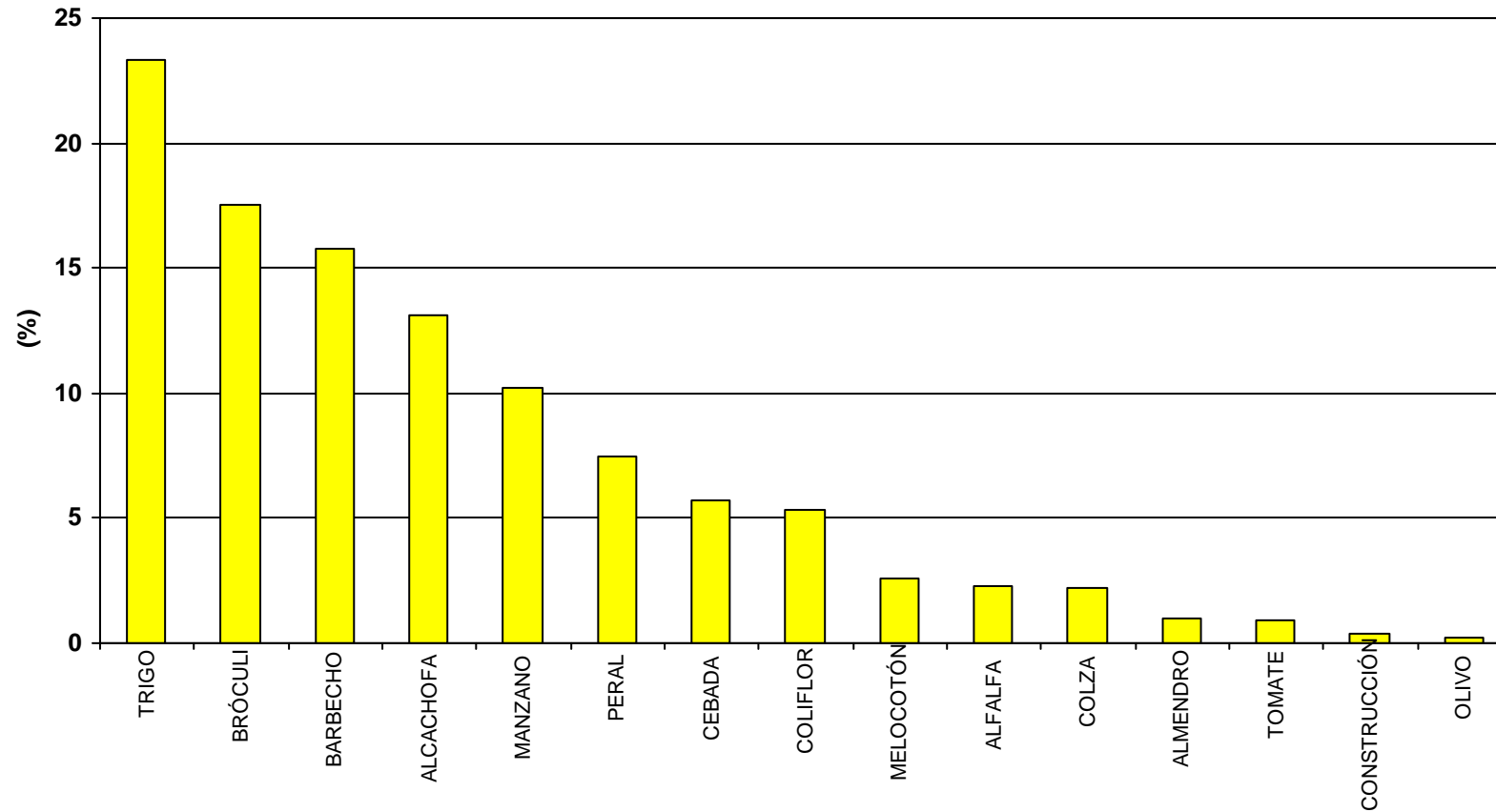
SUPERFICIE ZONA: 77 ha

NÚMERO DE CULTIVOS DIFERENTES: 10

BALANCE GLOBAL AÑO 2018

Servicio Oferta Agroindustrial

FONTELLAS



SUPERFICIE ZONA: 415 ha

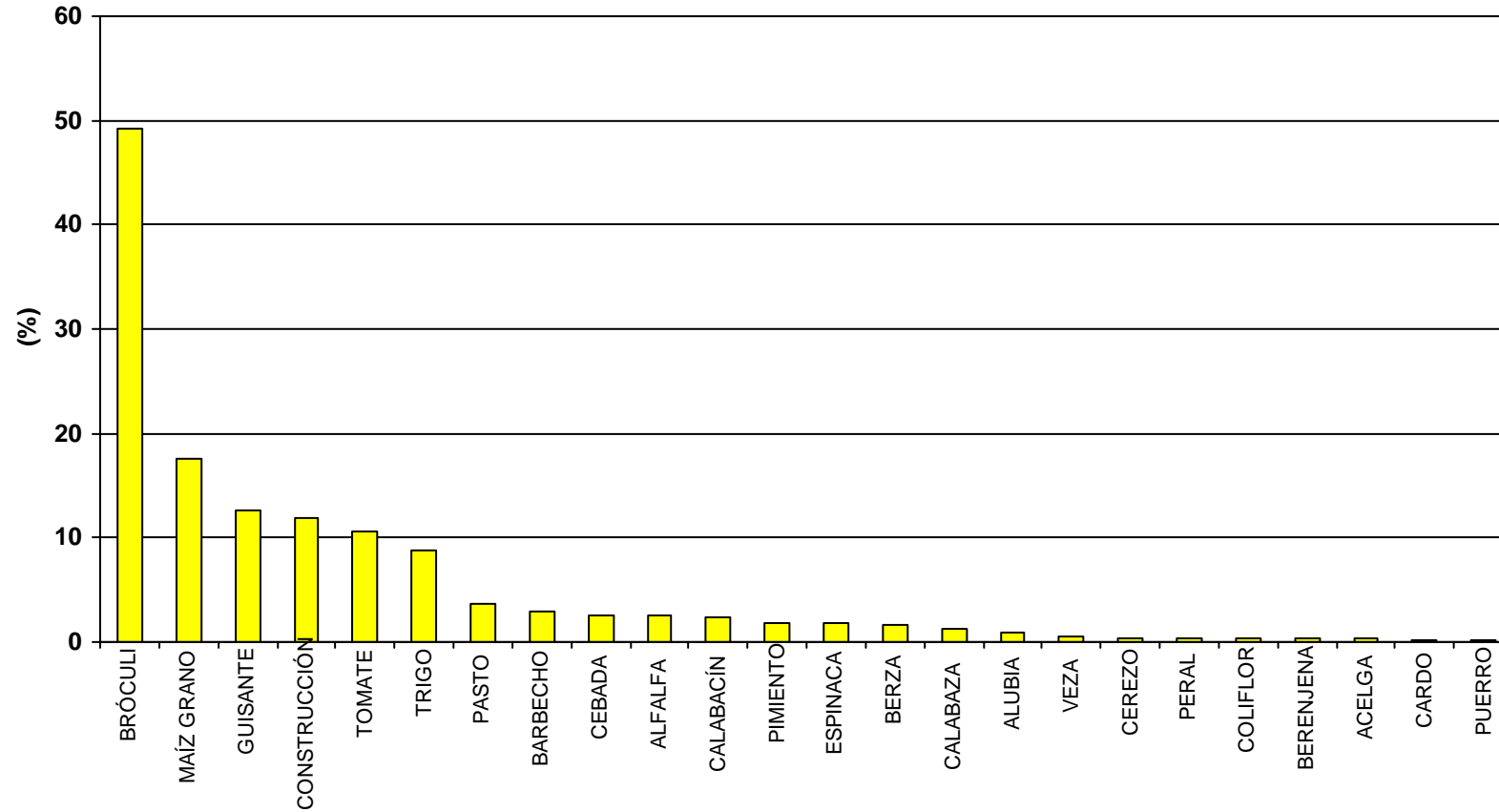
PORCENTAJE DE SUPERFICIE CON DOBLES COSECHAS: 7,9

NÚMERO DE CULTIVOS DIFERENTES: 13

BALANCE GLOBAL AÑO 2018

Servicio Oferta Agroindustrial

FUNES



SUPERFICIE ZONA: 607 ha

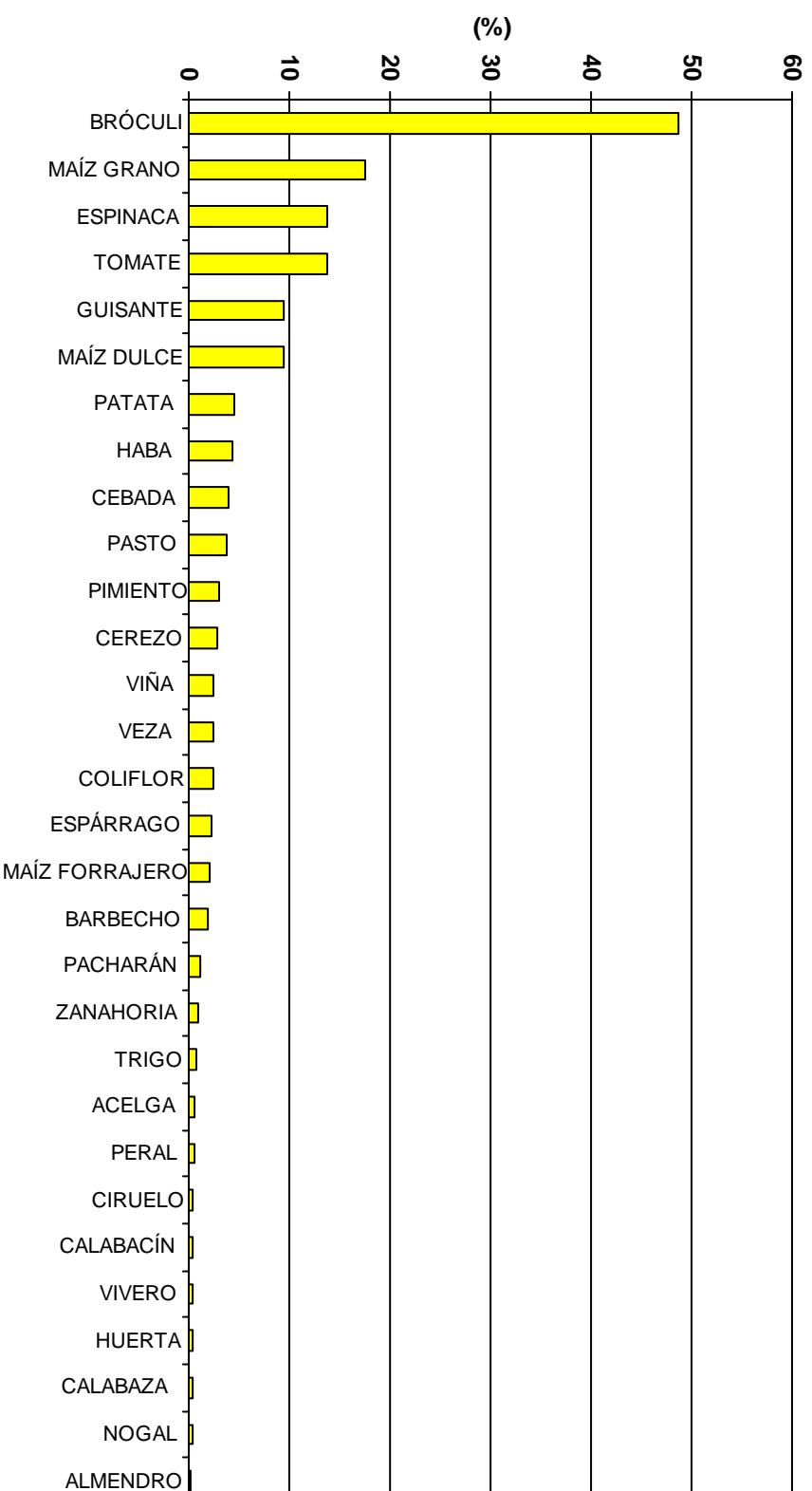
PORCENTAJE DE SUPERFICIE CON DOBLES COSECHAS: 40

NÚMERO DE CULTIVOS DIFERENTES: 22

BALANCE GLOBAL AÑO 2018

Servicio Oferta Agroindustrial

FUNES - EL RASO Y LAS SUERTES



SUPERFICIE ZONA: 802 ha

PORCENTAJE DE SUPERFICIE CON DOBLES COSECHAS: 55

NÚMERO DE CULTIVOS DIFERENTES: 27

BALANCE GLOBAL AÑO 2018

FUNES-SOTO MAÑERO



SUPERFICIE ZONA: 24 ha

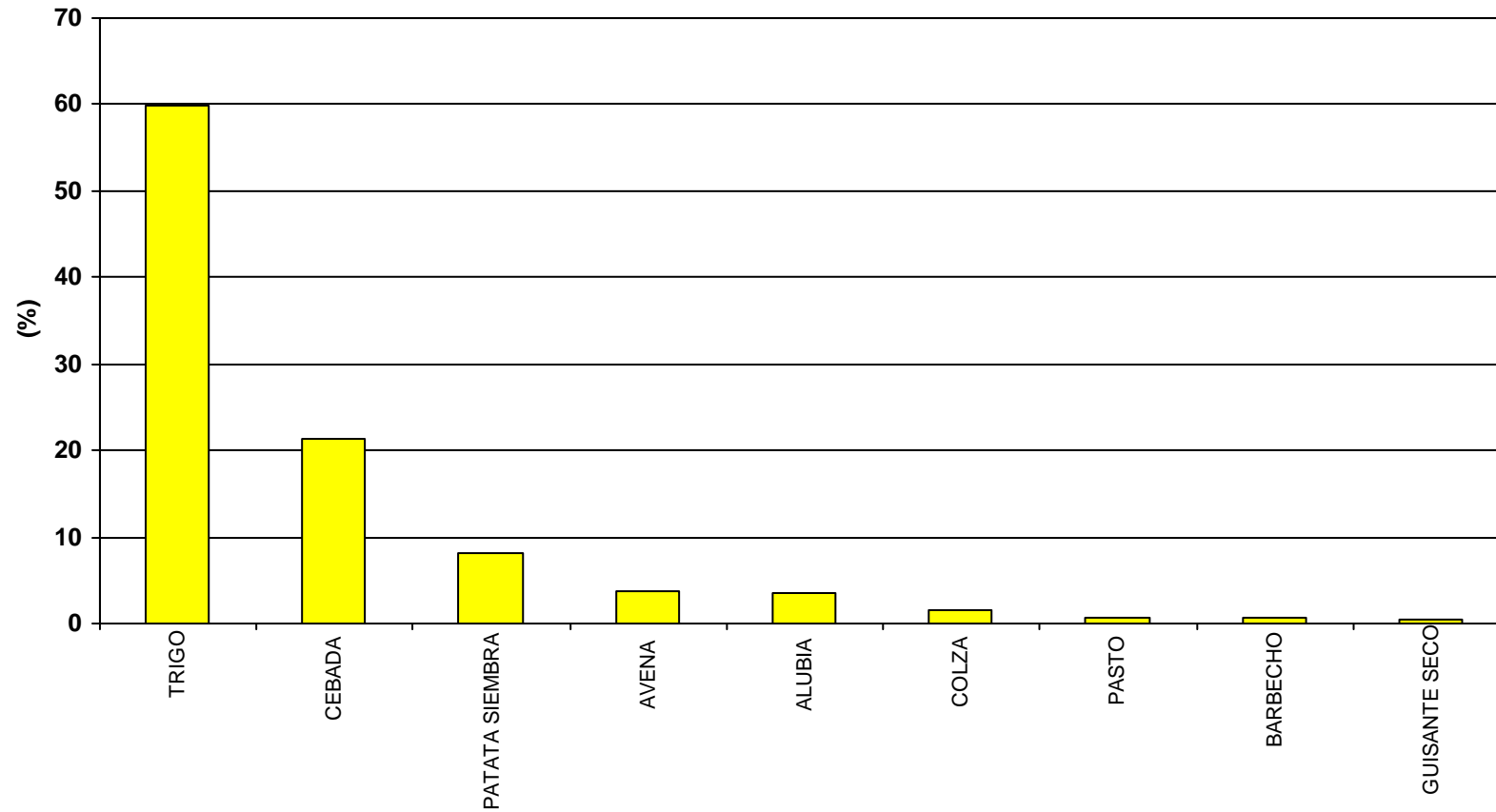
PORCENTAJE DE SUPERFICIE CON DOBLES COSECHAS: 100

NÚMERO DE CULTIVOS DIFERENTES: 2

BALANCE GLOBAL AÑO 2018

Servicio Oferta Agroindustrial

GENEVILLA



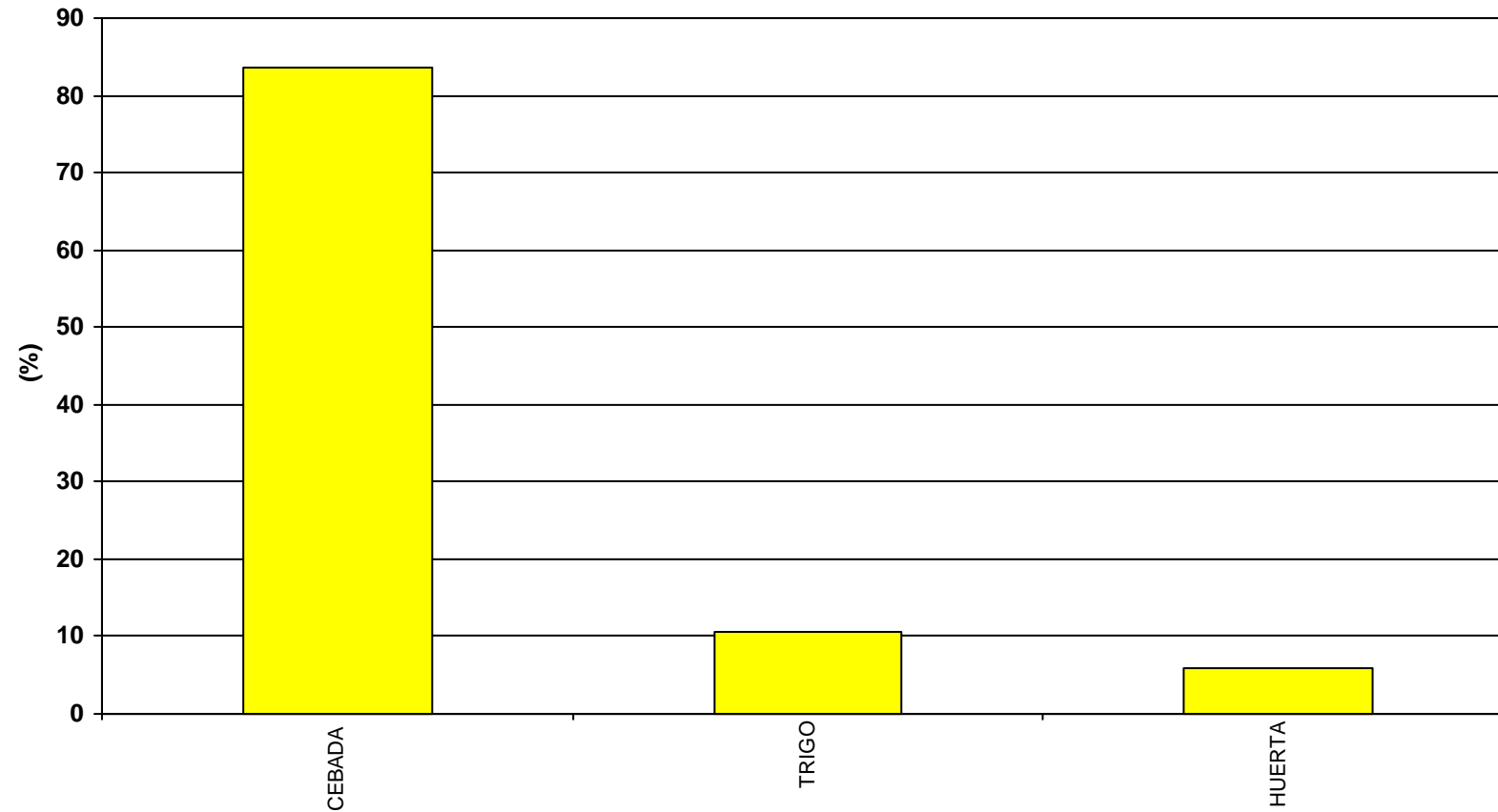
SUPERFICIE ZONA: 273 ha

NÚMERO DE CULTIVOS DIFERENTES: 8

BALANCE GLOBAL AÑO 2018

Servicio Oferta Agroindustrial

JAVIER



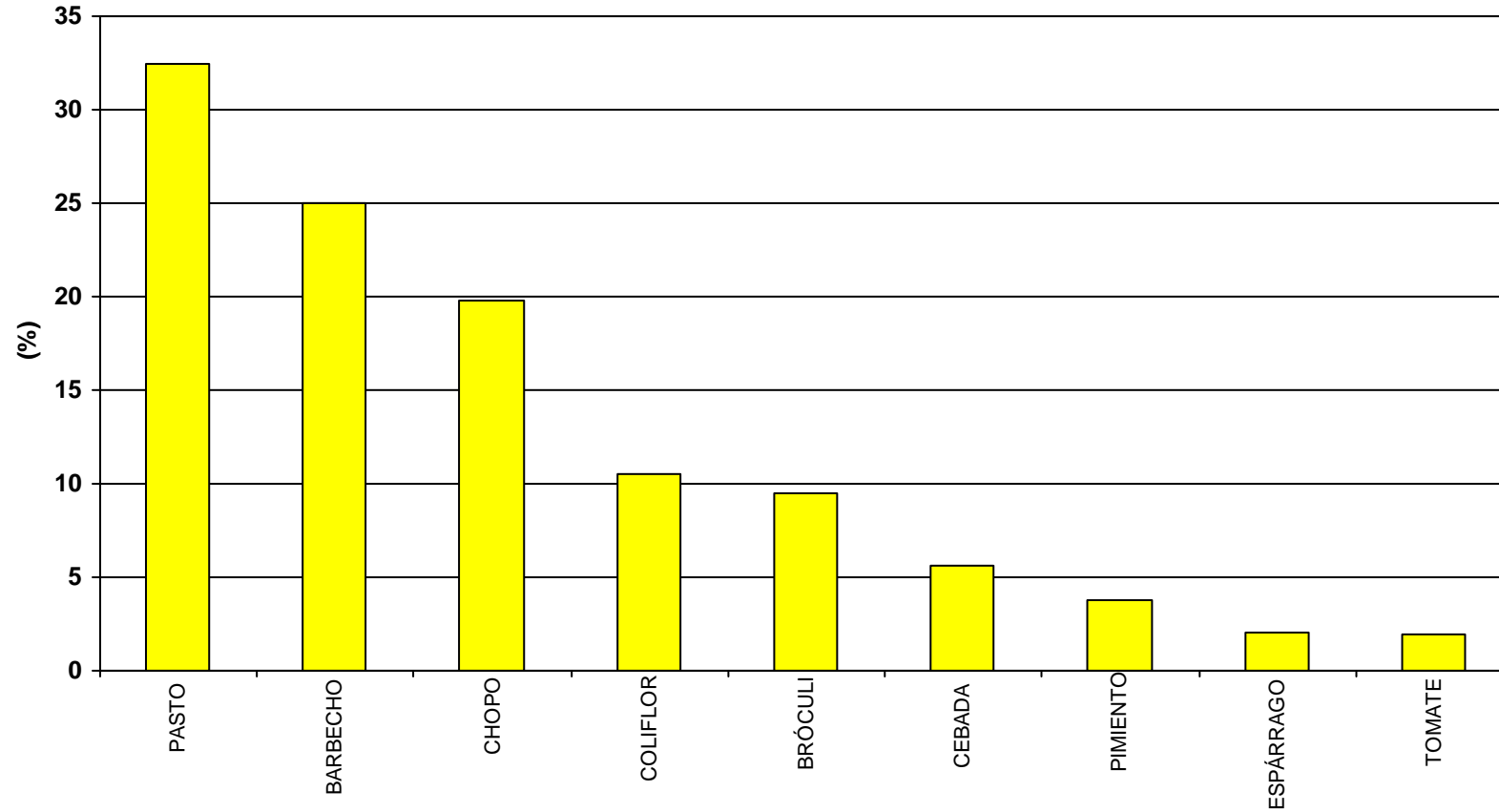
SUPERFICIE ZONA: 52 ha

NÚMERO DE CULTIVOS DIFERENTES: 2

BALANCE GLOBAL AÑO 2018

Servicio Oferta Agroindustrial

LODOSA-GOBELLA



SUPERFICIE ZONA: 50 ha

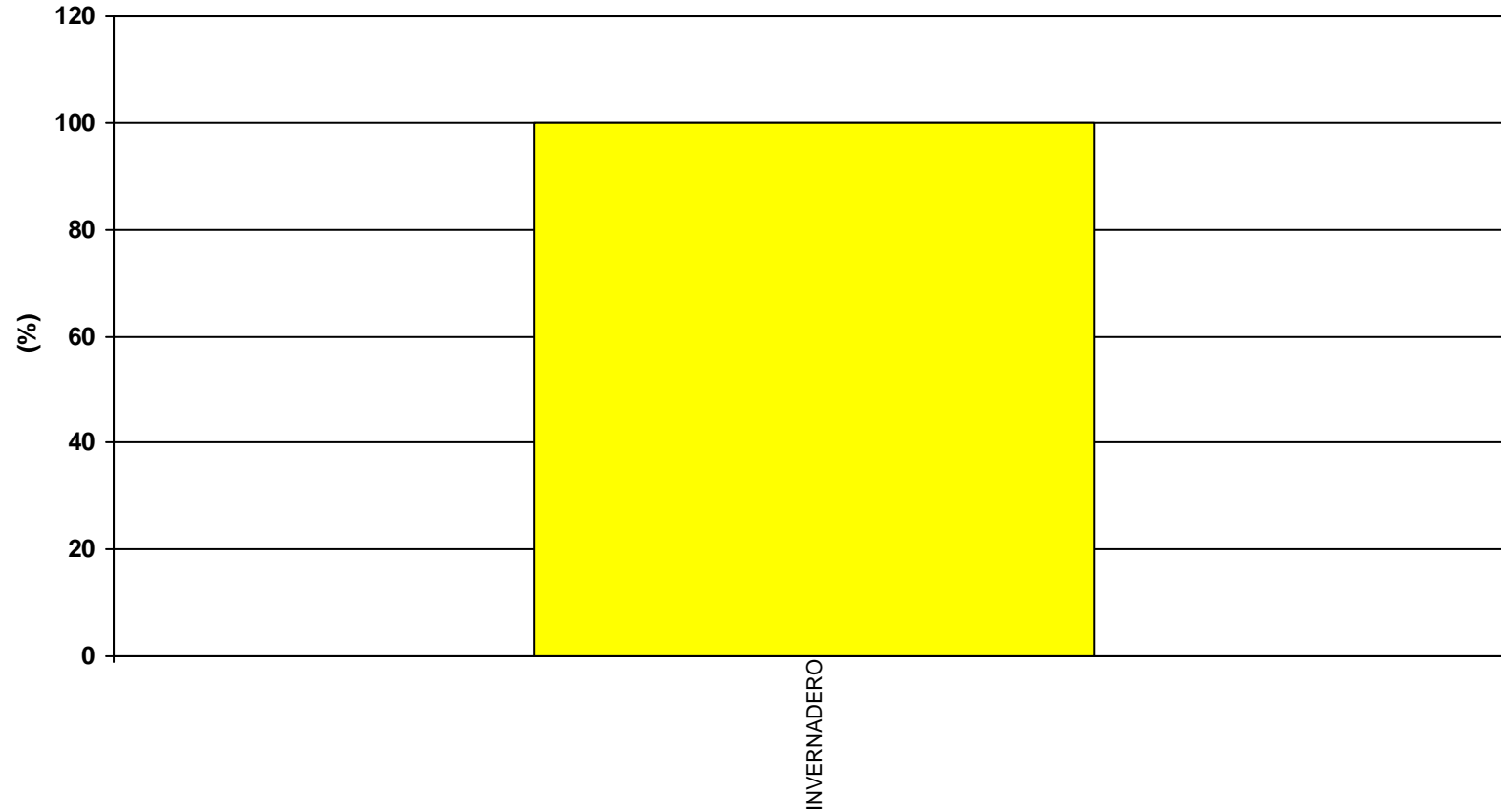
PORCENTAJE DE SUPERFICIE CON DOBLES COSECHAS: 11

NÚMERO DE CULTIVOS DIFERENTES: 8

BALANCE GLOBAL AÑO 2018

Servicio Oferta Agroindustrial

LOS ARCOS - CANTARRANA

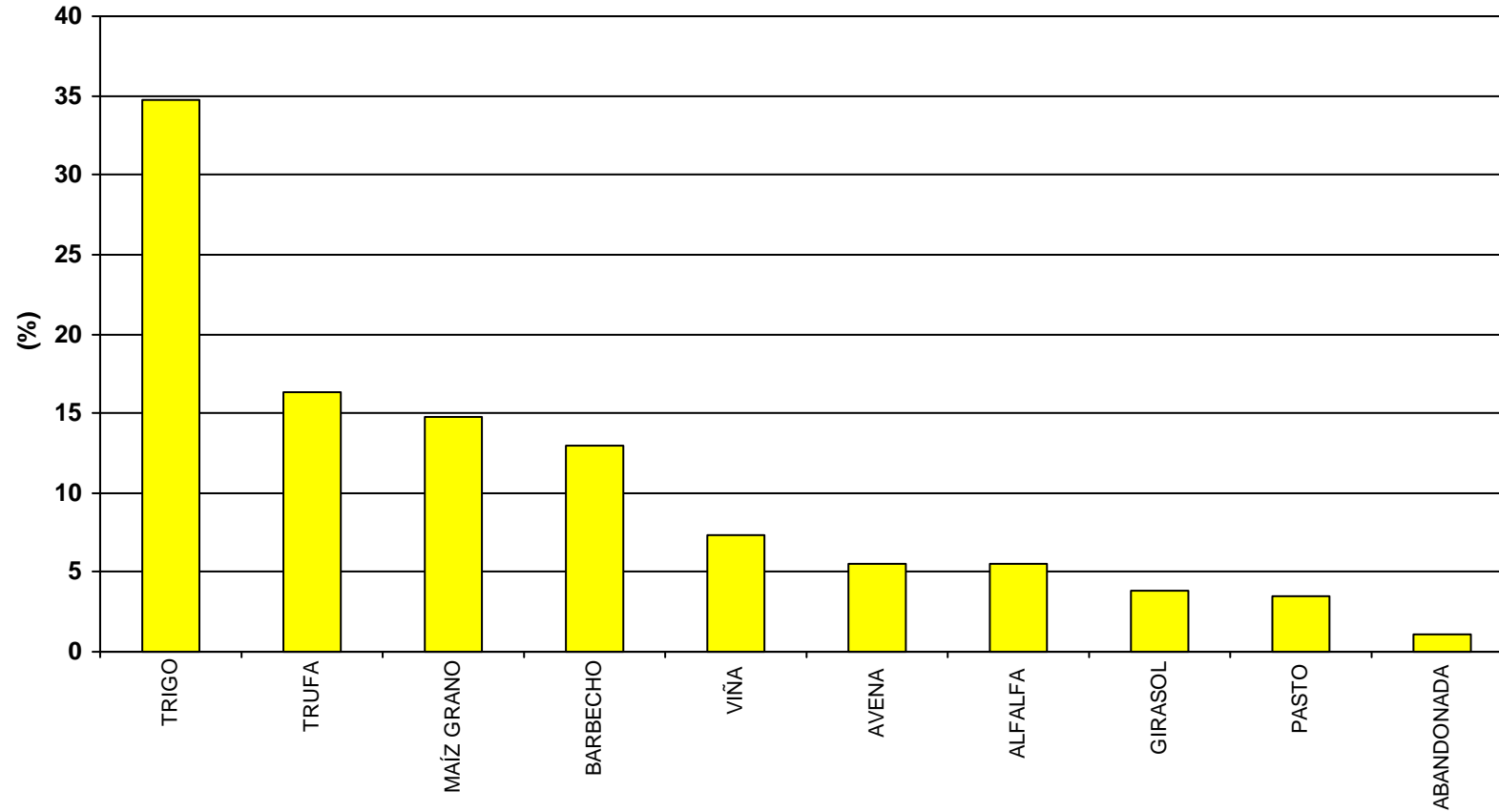


SUPERFICIE ZONA: 4 ha

BALANCE GLOBAL AÑO 2018

Servicio Oferta Agroindustrial

LUMBIER



SUPERFICIE ZONA: 91 ha

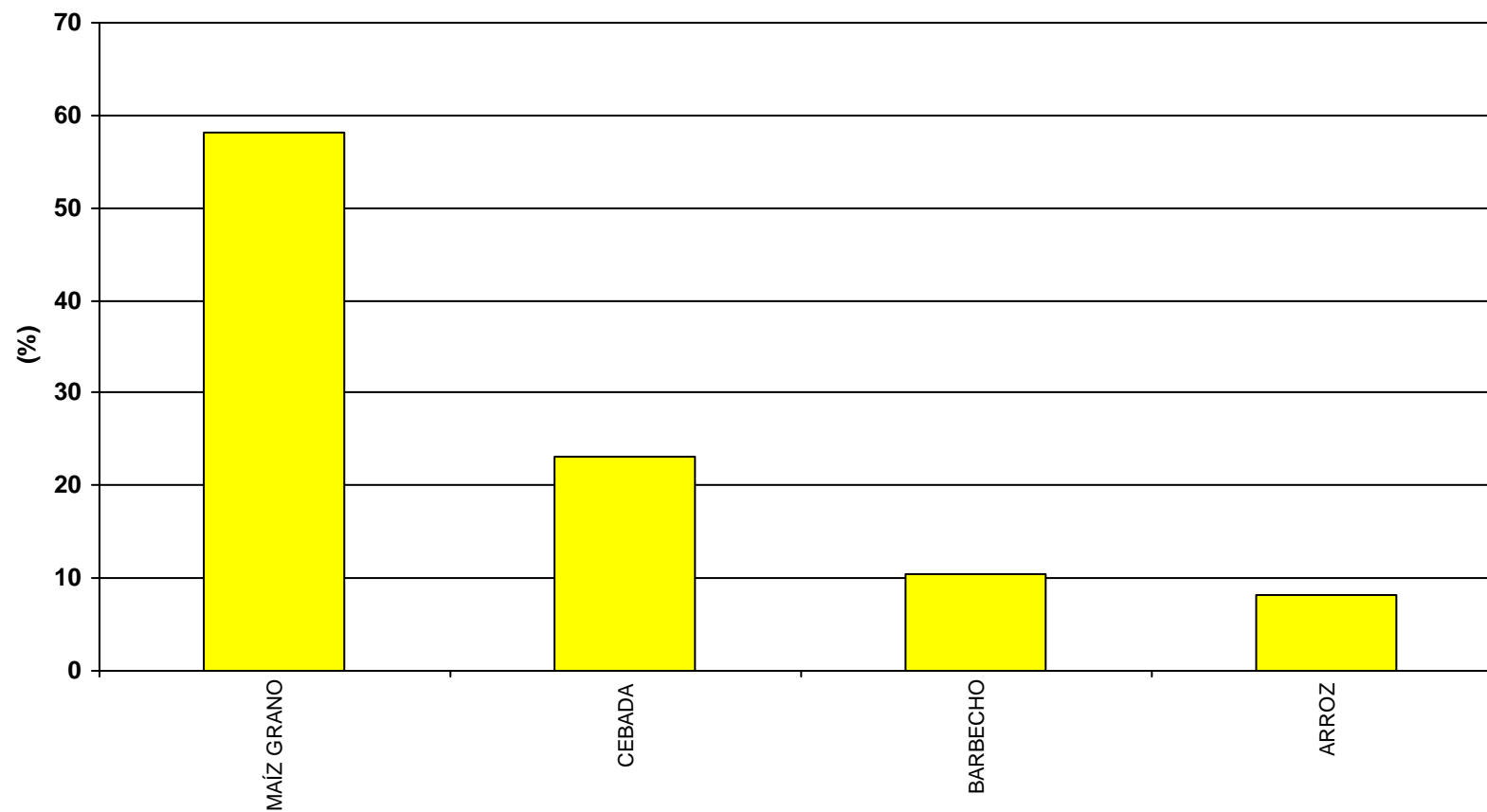
PORCENTAJE DE SUPERFICIE CON DOBLES COSECHAS: 5,5

NÚMERO DE CULTIVOS DIFERENTES: 8

BALANCE GLOBAL AÑO 2018

Servicio Oferta Agroindustrial

MÉLIDA - SOTO BAJO



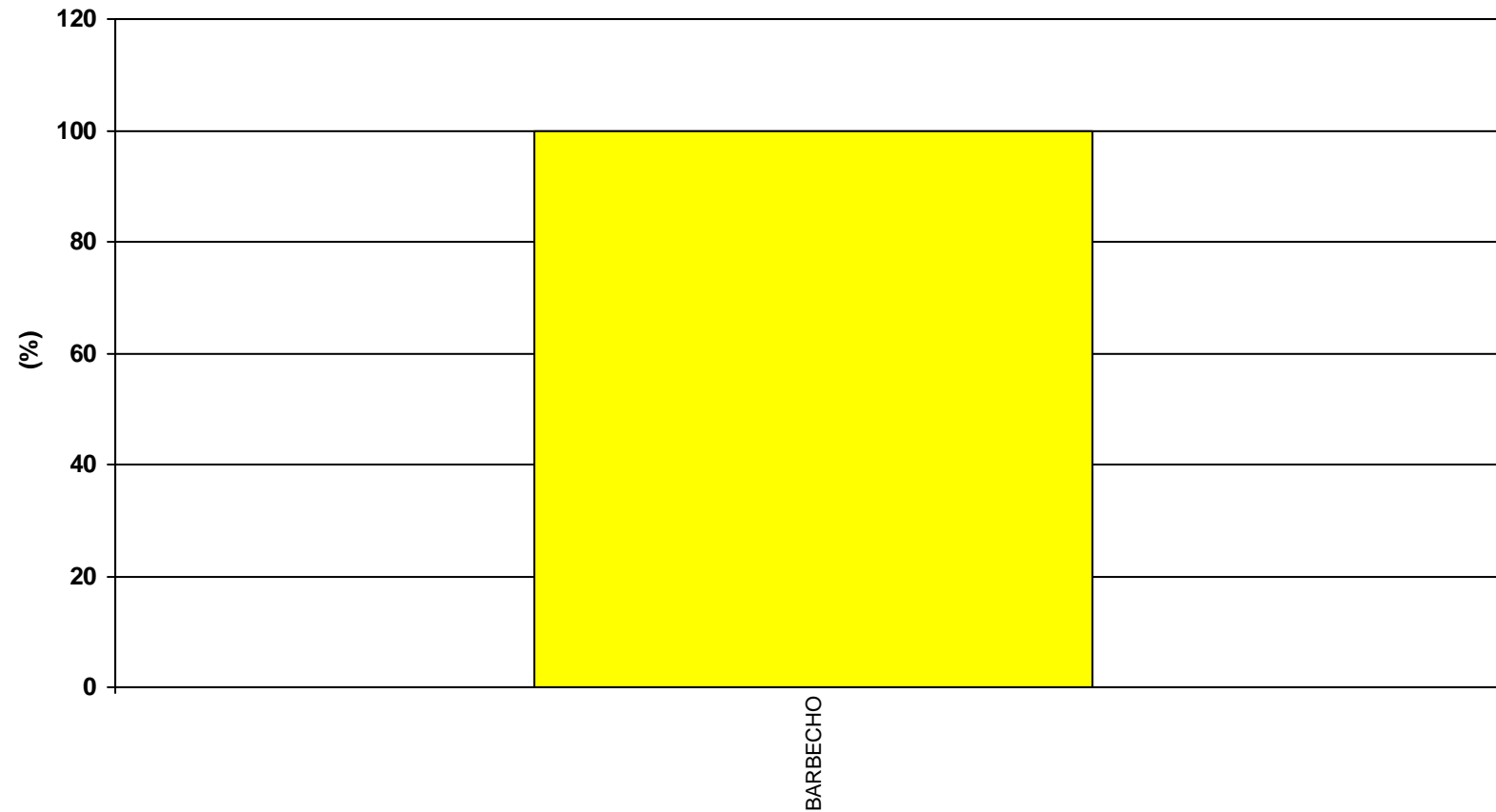
SUPERFICIE ZONA: 48 ha

NÚMERO DE CULTIVOS DIFERENTES: 3

BALANCE GLOBAL AÑO 2018

Servicio Oferta Agroindustrial

MÉLIDA - SOTO LIRIA (BAYUNGA)

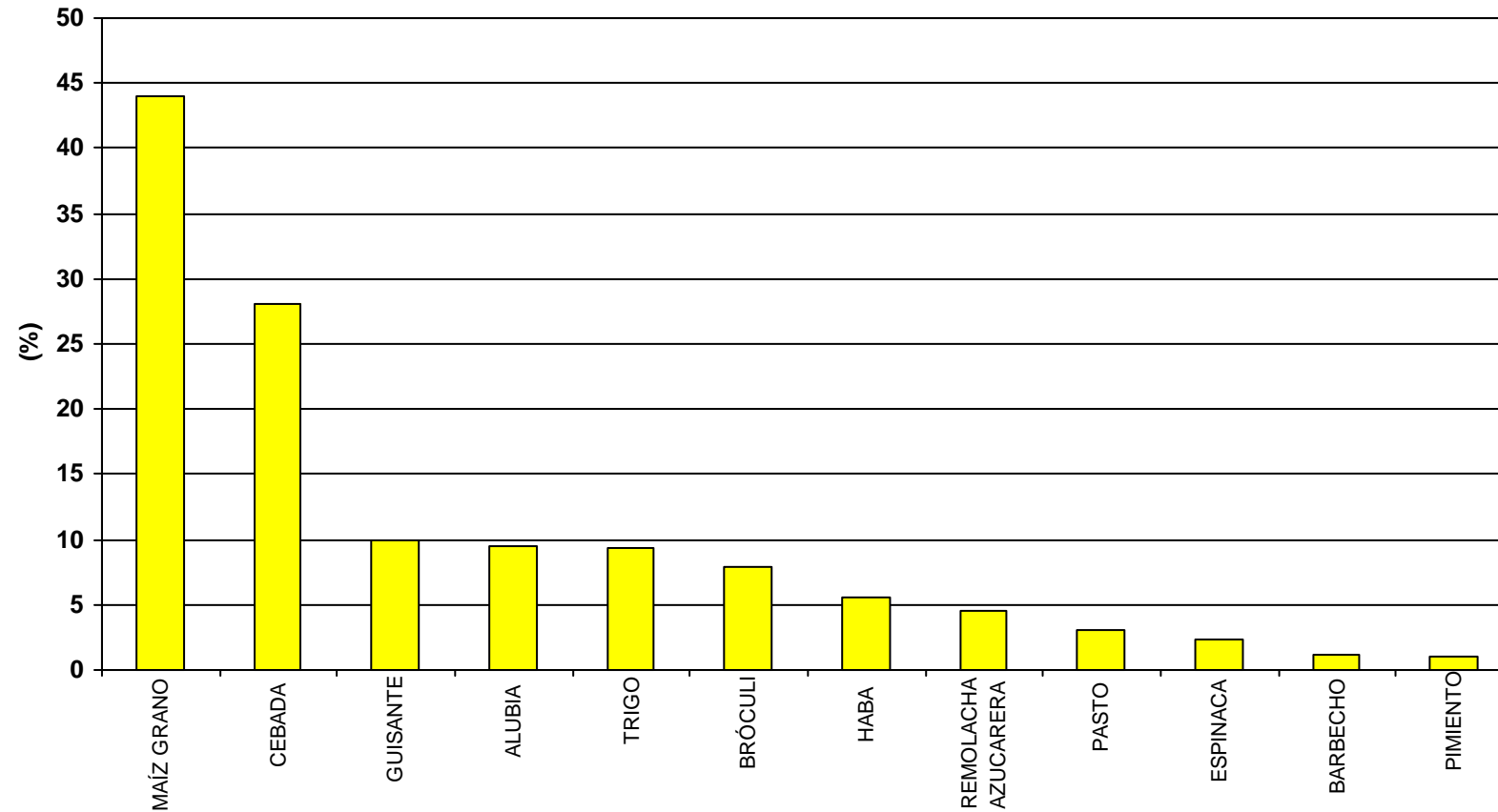


SUPERFICIE ZONA: 15 ha

BALANCE GLOBAL AÑO 2018

Servicio Oferta Agroindustrial

MÉLIDA (CANAL BARDENAS)



SUPERFICIE ZONA: 661 ha

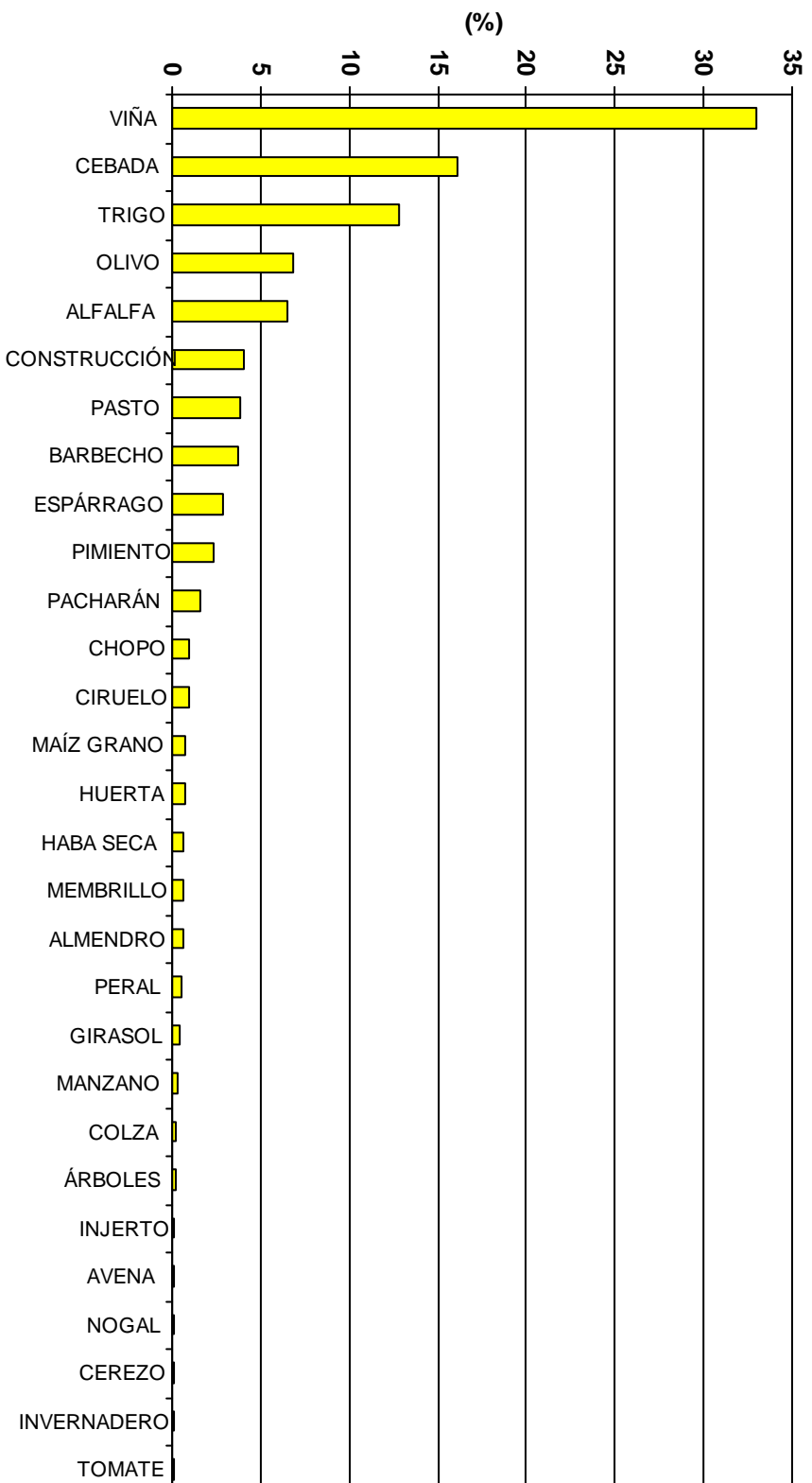
PORCENTAJE DE SUPERFICIE CON DOBLES COSECHAS: 27

NÚMERO DE CULTIVOS DIFERENTES: 11

BALANCE GLOBAL AÑO 2018

Servicio Oferta Agroindustrial

MENDAVIA



SUPERFICIE ZONA: 1.008 ha

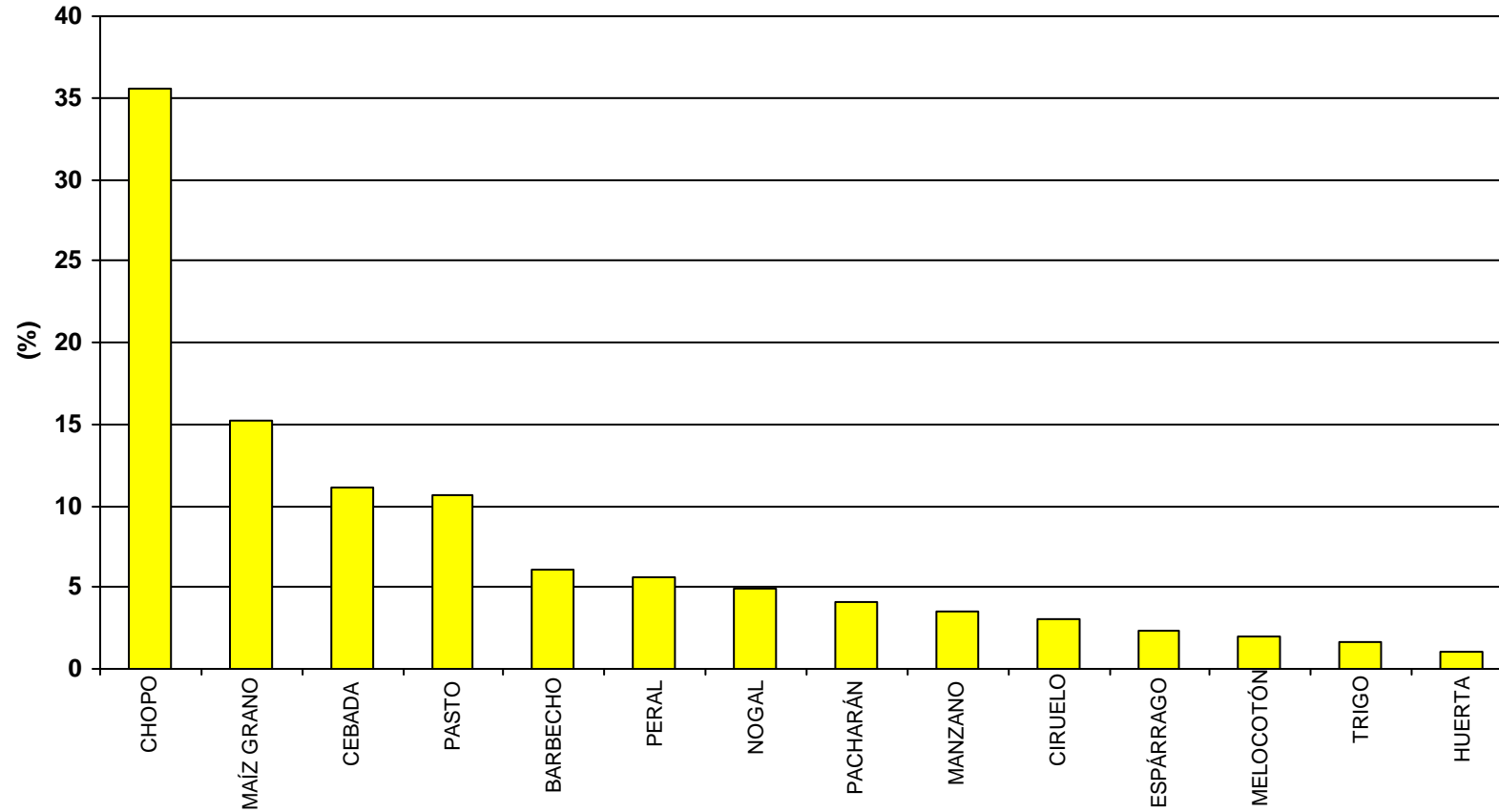
PORCENTAJE DE SUPERFICIE CON DOBLES COSECHAS: 1

NÚMERO DE CULTIVOS DIFERENTES: 24

BALANCE GLOBAL AÑO 2018

Servicio Oferta Agroindustrial

MENDAVIA - EL VERGAL



SUPERFICIE ZONA: 56 ha

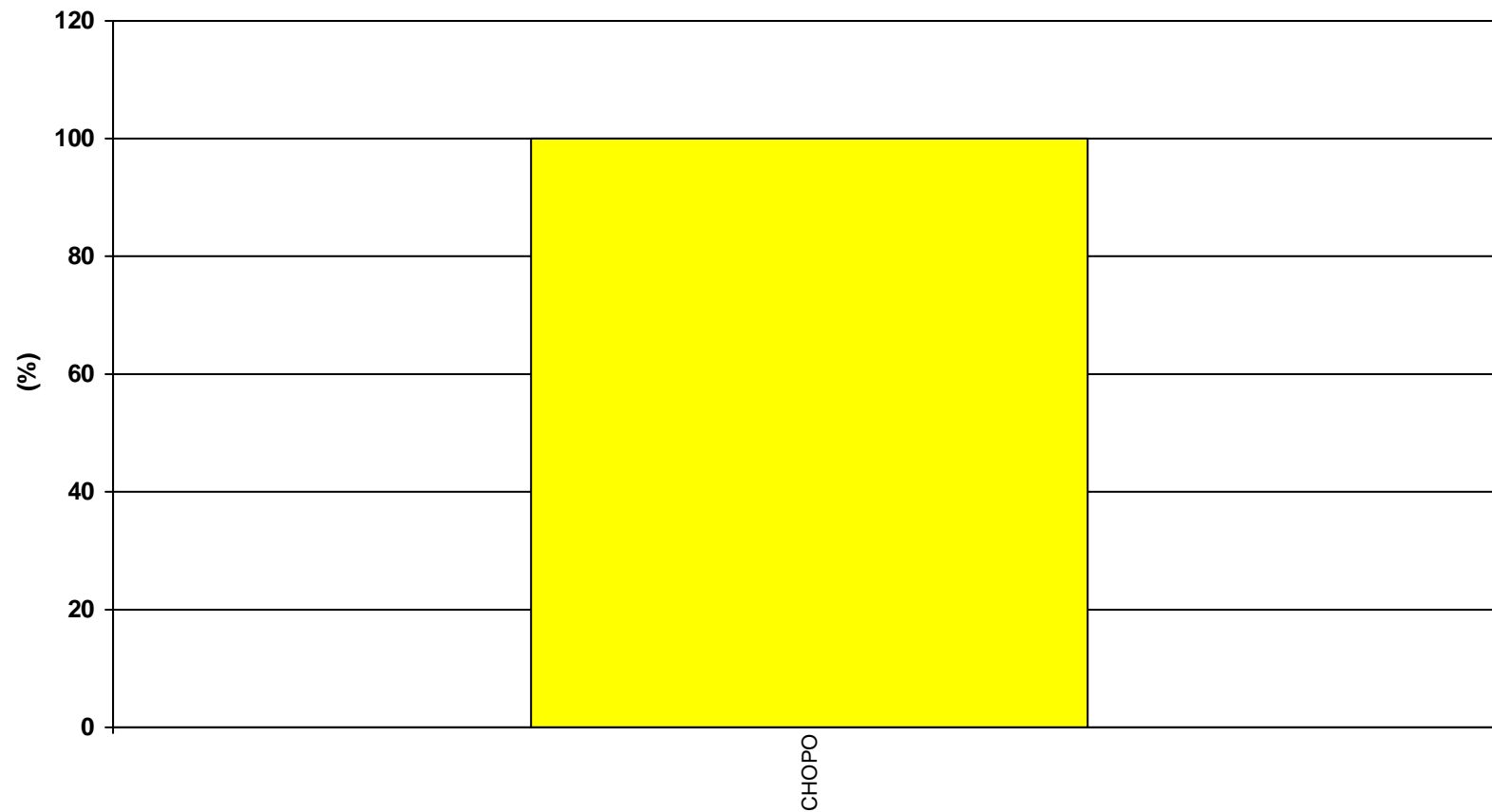
PORCENTAJE DE SUPERFICIE CON DOBLES COSECHAS: 6,7

NÚMERO DE CULTIVOS DIFERENTES: 12

BALANCE GLOBAL AÑO 2018

Servicio Oferta Agroindustrial

MENDAVIA - LA VEGUILLA



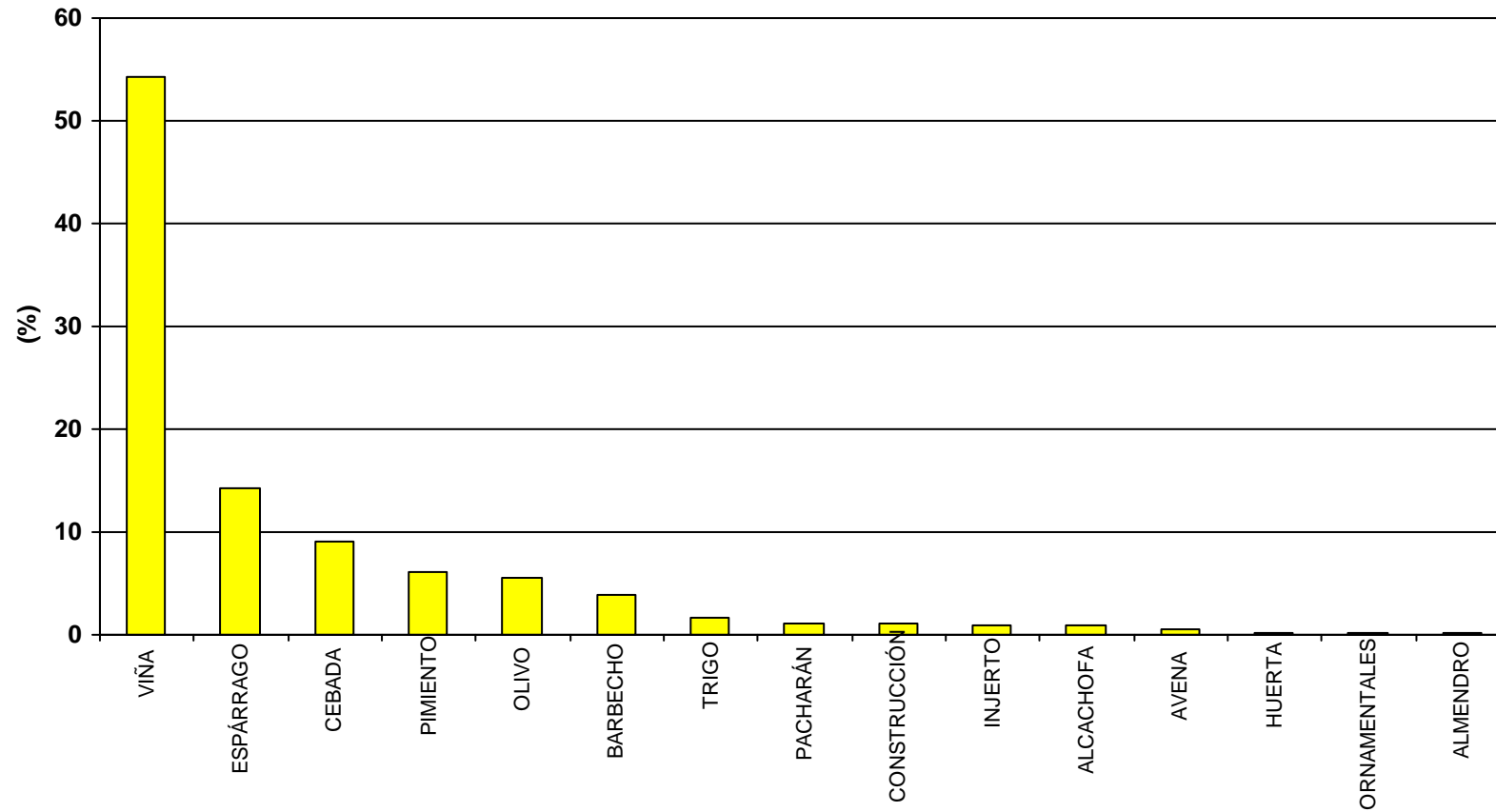
SUPERFICIE ZONA: 23 ha

NÚMERO DE CULTIVOS DIFERENTES: 1

BALANCE GLOBAL AÑO 2018

Servicio Oferta Agroindustrial

MENDAVIA - RUBIO ALTO



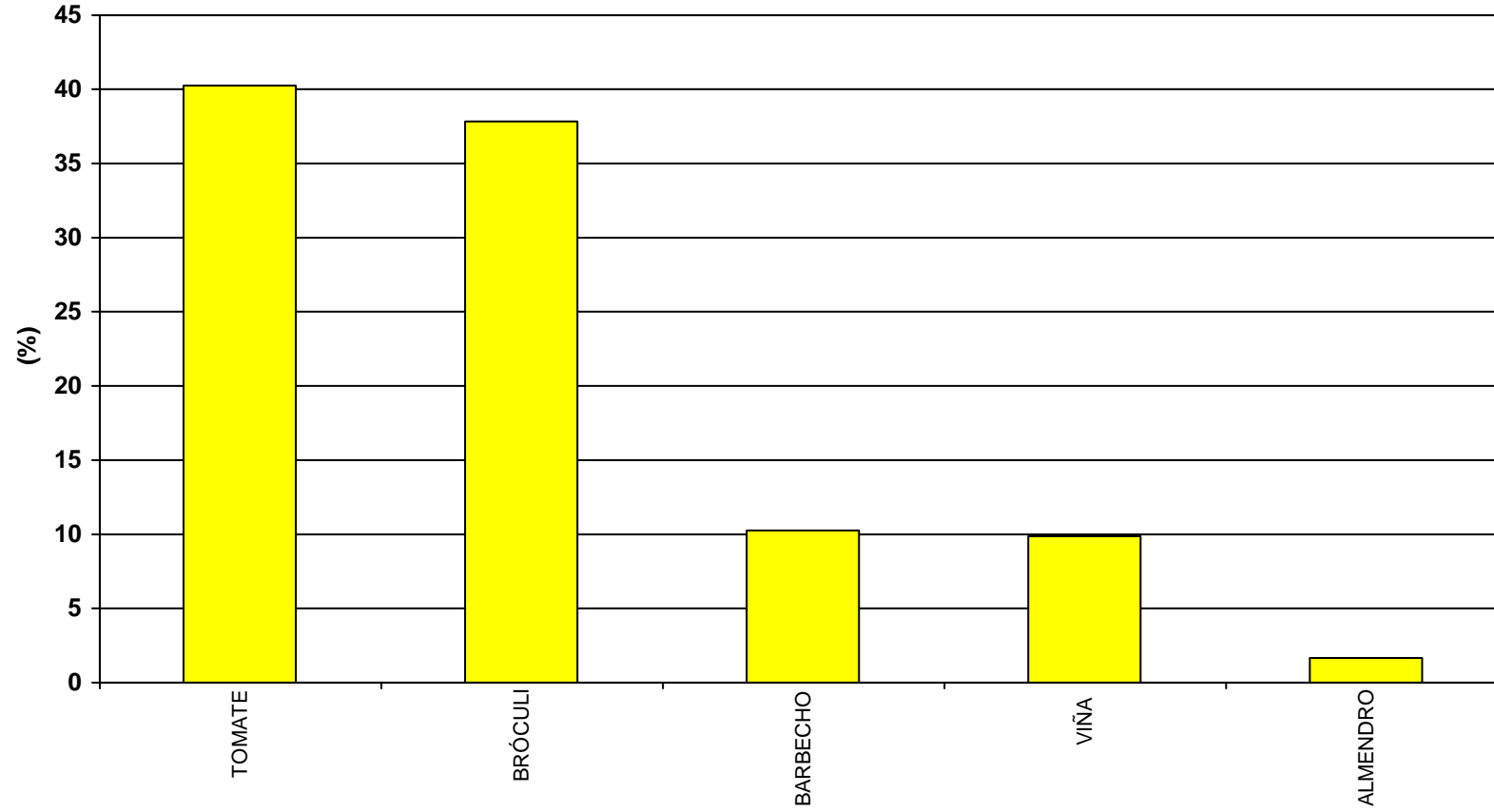
SUPERFICIE ZONA: 745 ha

NÚMERO DE CULTIVOS DIFERENTES: 12

BALANCE GLOBAL AÑO 2018

Servicio Oferta Agroindustrial

MURCHANTE



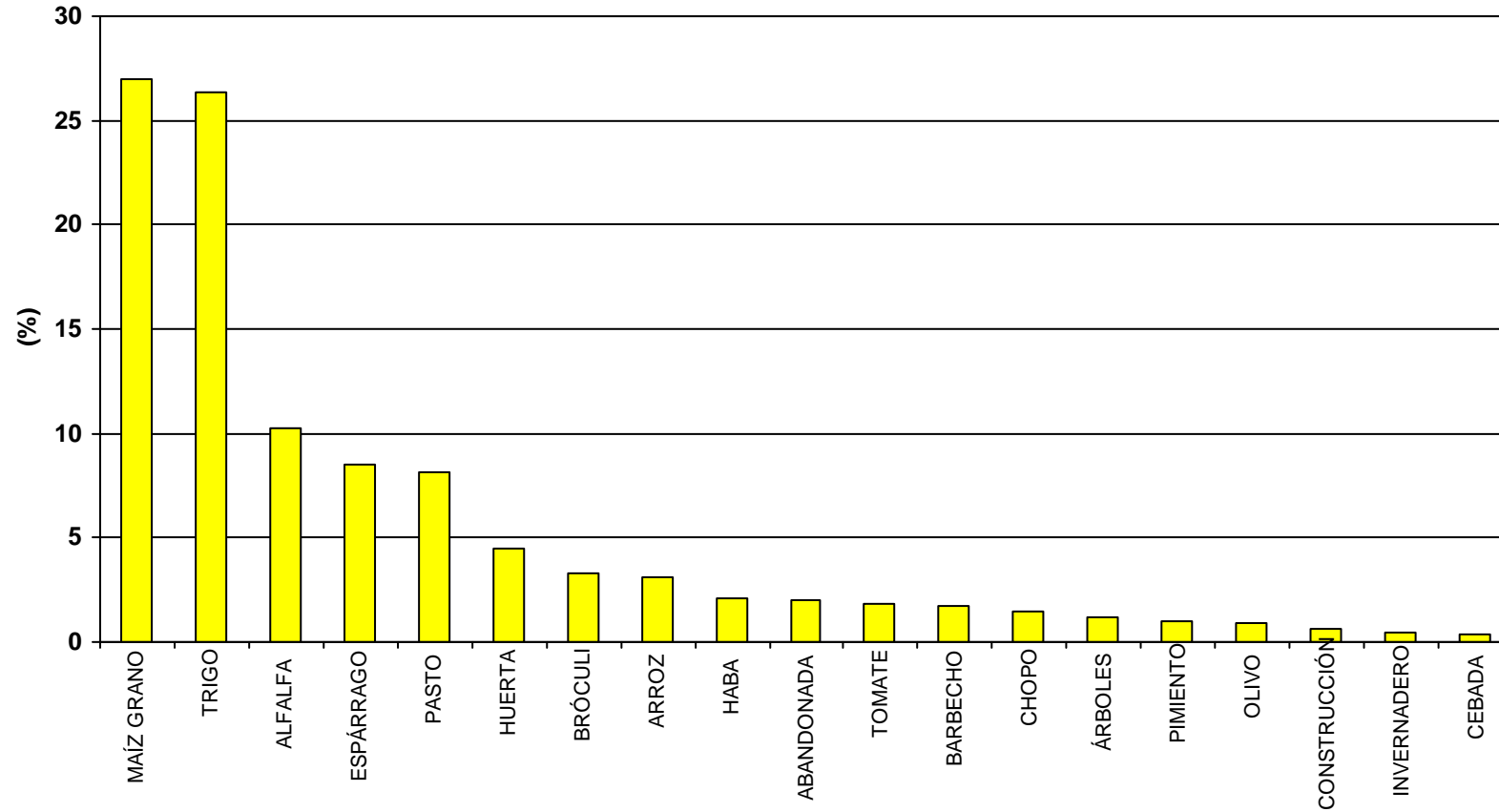
SUPERFICIE ZONA: 62 ha

NÚMERO DE CULTIVOS DIFERENTES: 4

BALANCE GLOBAL AÑO 2018

Servicio Oferta Agroindustrial

MURILLO EL FRUTO



SUPERFICIE ZONA: 342 ha

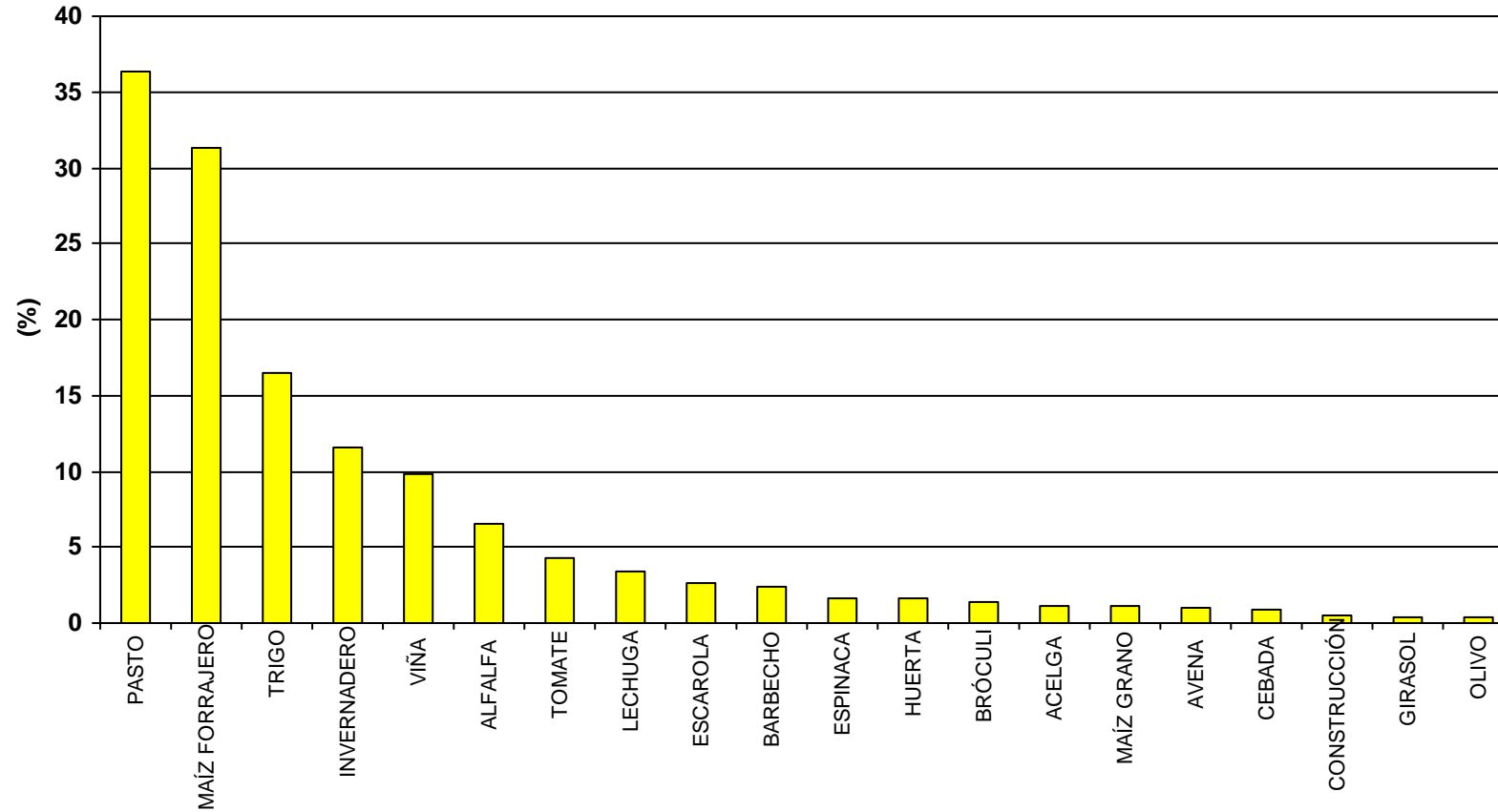
PORCENTAJE DE SUPERFICIE CON DOBLES COSECHAS: 4,6

NÚMERO DE CULTIVOS DIFERENTES: 13

BALANCE GLOBAL AÑO 2018

Servicio Oferta Agroindustrial

PERALTA-MARCILLA (BAYUNGA)



SUPERFICIE ZONA: 477 ha

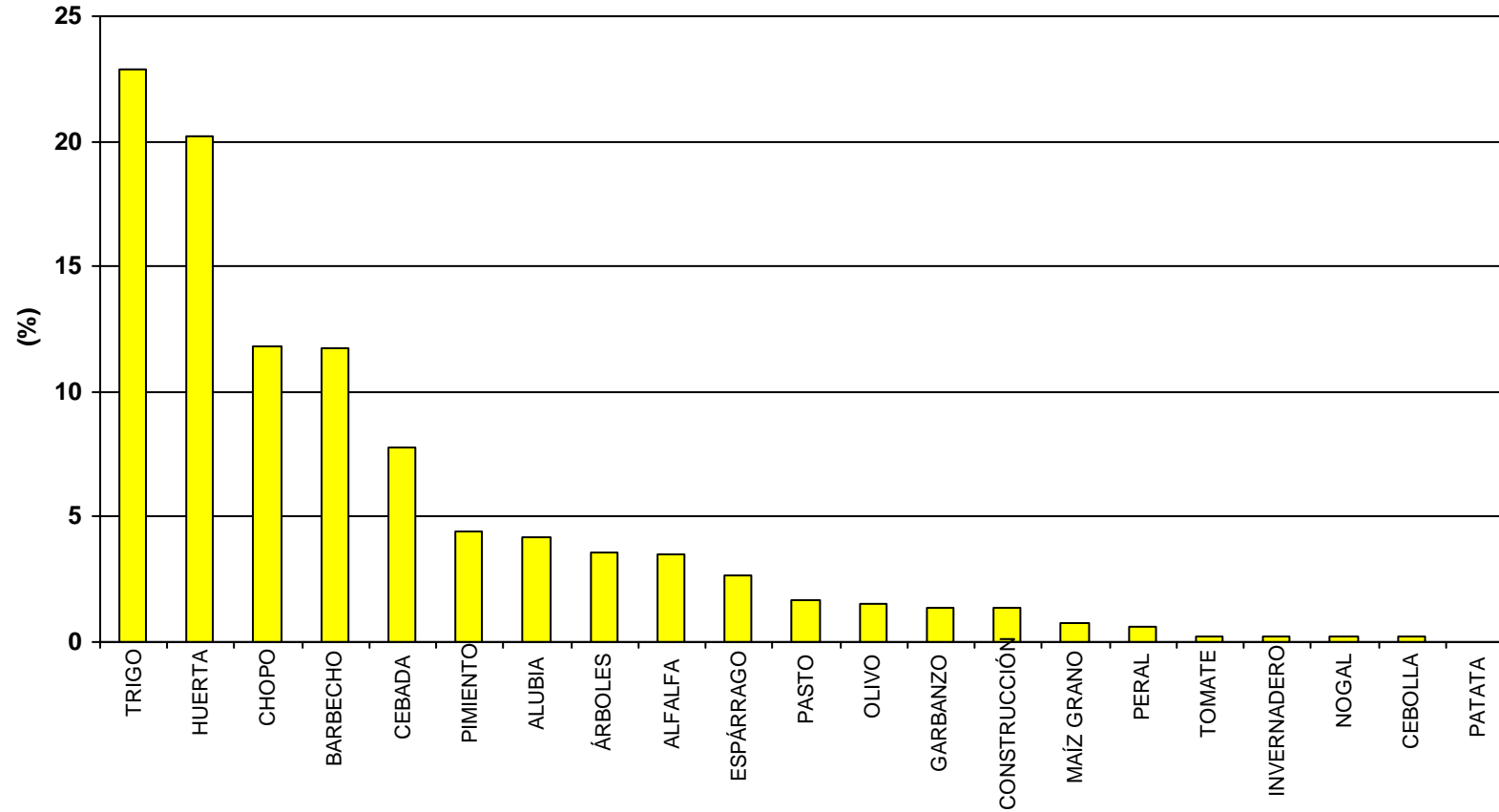
PORCENTAJE DE SUPERFICIE CON DOBLES COSECHAS: 35

NÚMERO DE CULTIVOS DIFERENTES: 16

BALANCE GLOBAL AÑO 2018

Servicio Oferta Agroindustrial

PUENTE LA REINA



SUPERFICIE ZONA: 164 ha

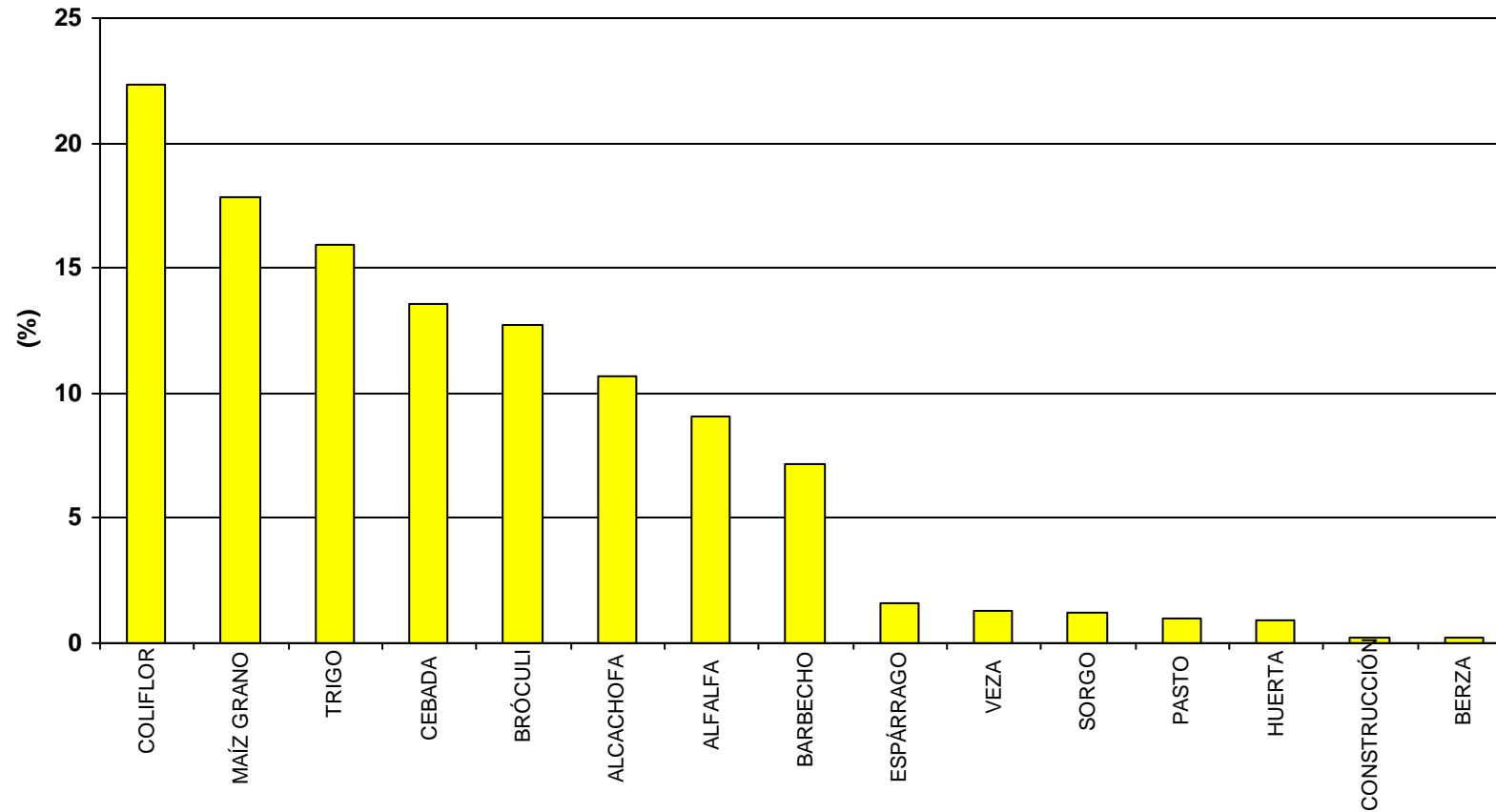
PORCENTAJE DE SUPERFICIE CON DOBLES COSECHAS: 1

NÚMERO DE CULTIVOS DIFERENTES: 16

BALANCE GLOBAL AÑO 2018

Servicio Oferta Agroindustrial

RIBAFORADA



SUPERFICIE ZONA: 620 ha

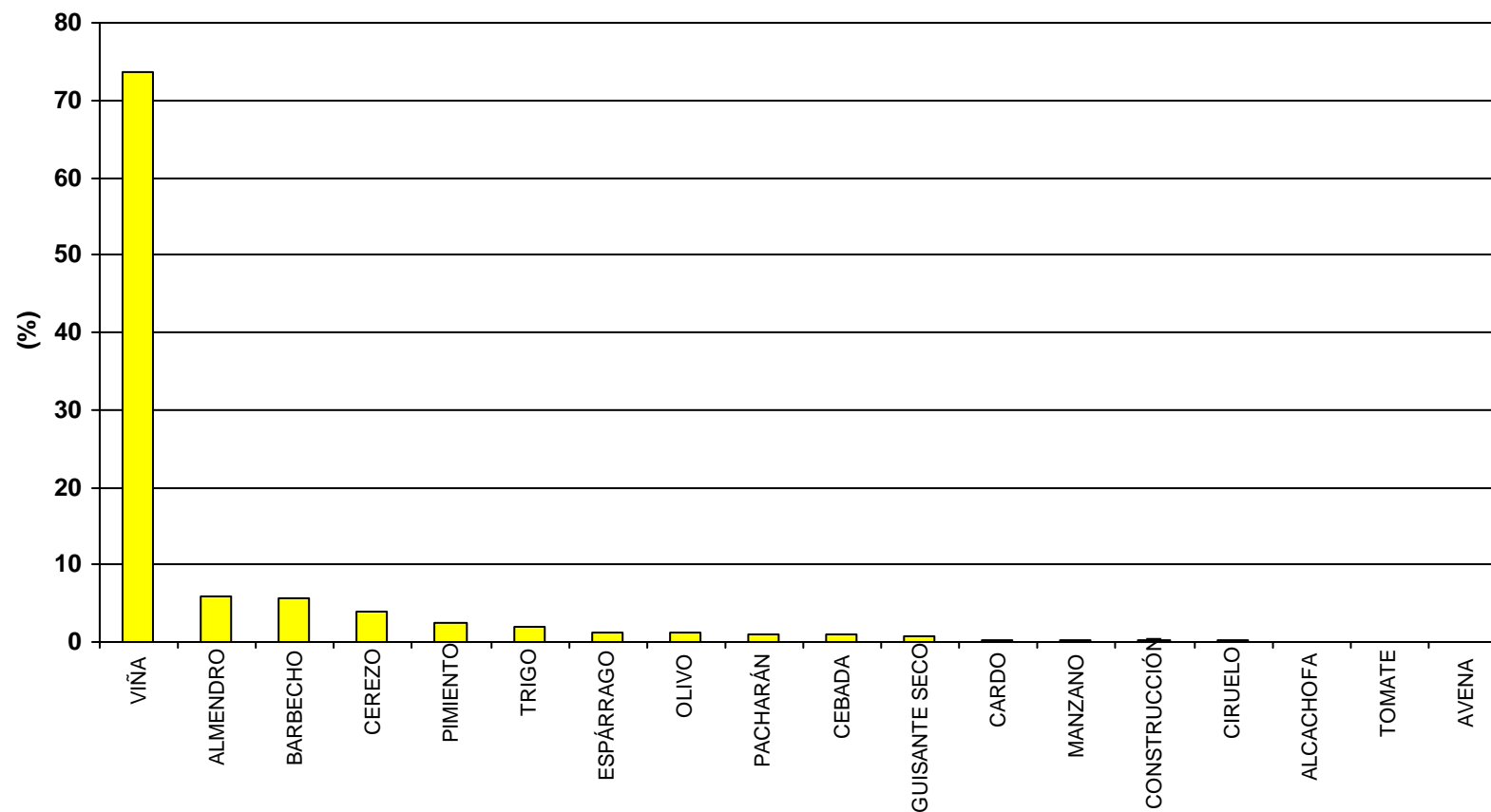
PORCENTAJE DE SUPERFICIE CON DOBLES COSECHAS: 16

NÚMERO DE CULTIVOS DIFERENTES: 12

BALANCE GLOBAL AÑO 2018

Servicio Oferta Agroindustrial

SAN ADRIÁN-EL MONTE



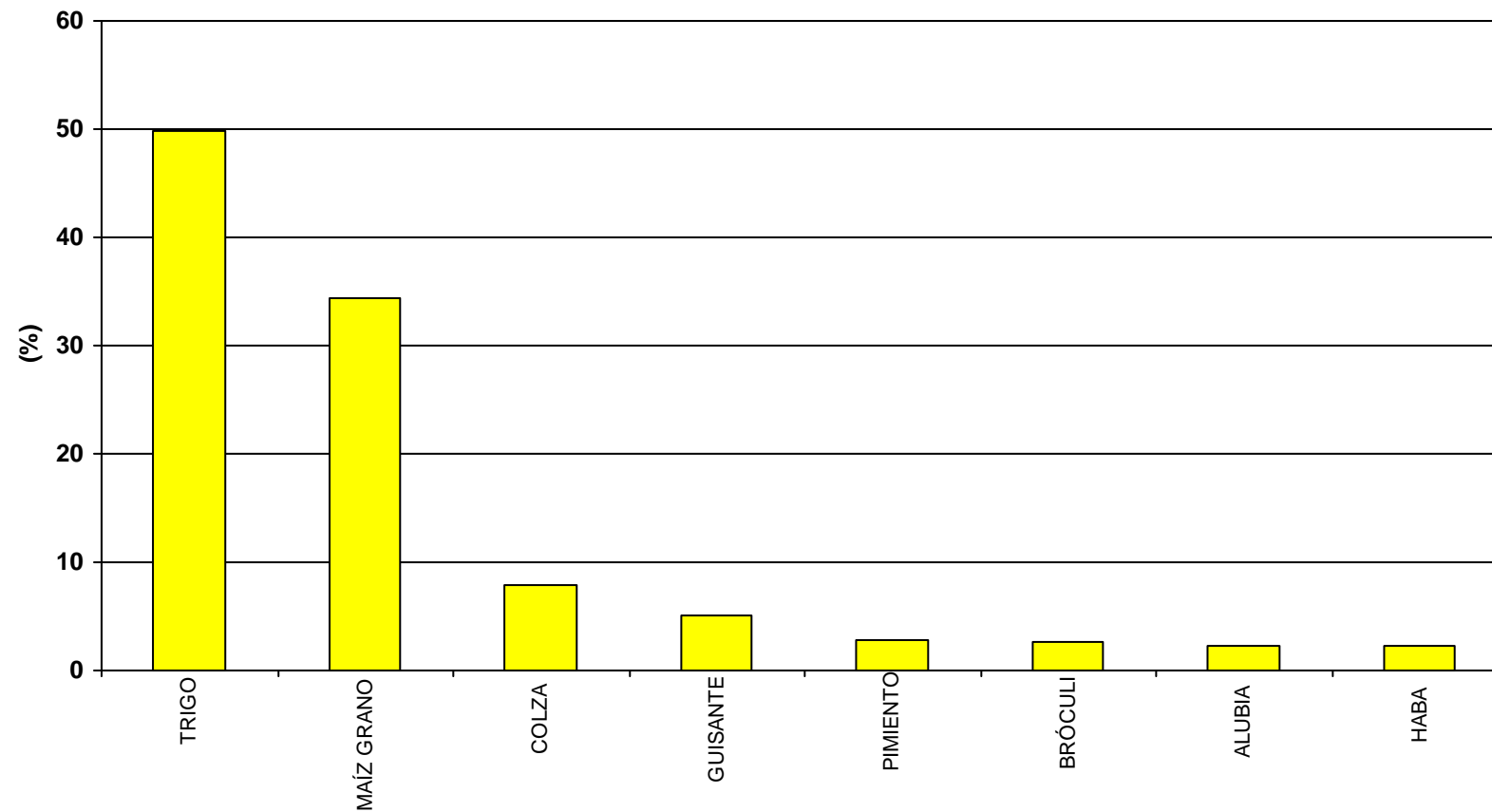
SUPERFICIE ZONA: 689 ha

NÚMERO DE CULTIVOS DIFERENTES: 16

BALANCE GLOBAL AÑO 2018

Servicio Oferta Agroindustrial

SANTACARA-MÉLIDA: ARASA, ZABALA, OLMOS, ARENAL



SUPERFICIE ZONA: 191 ha

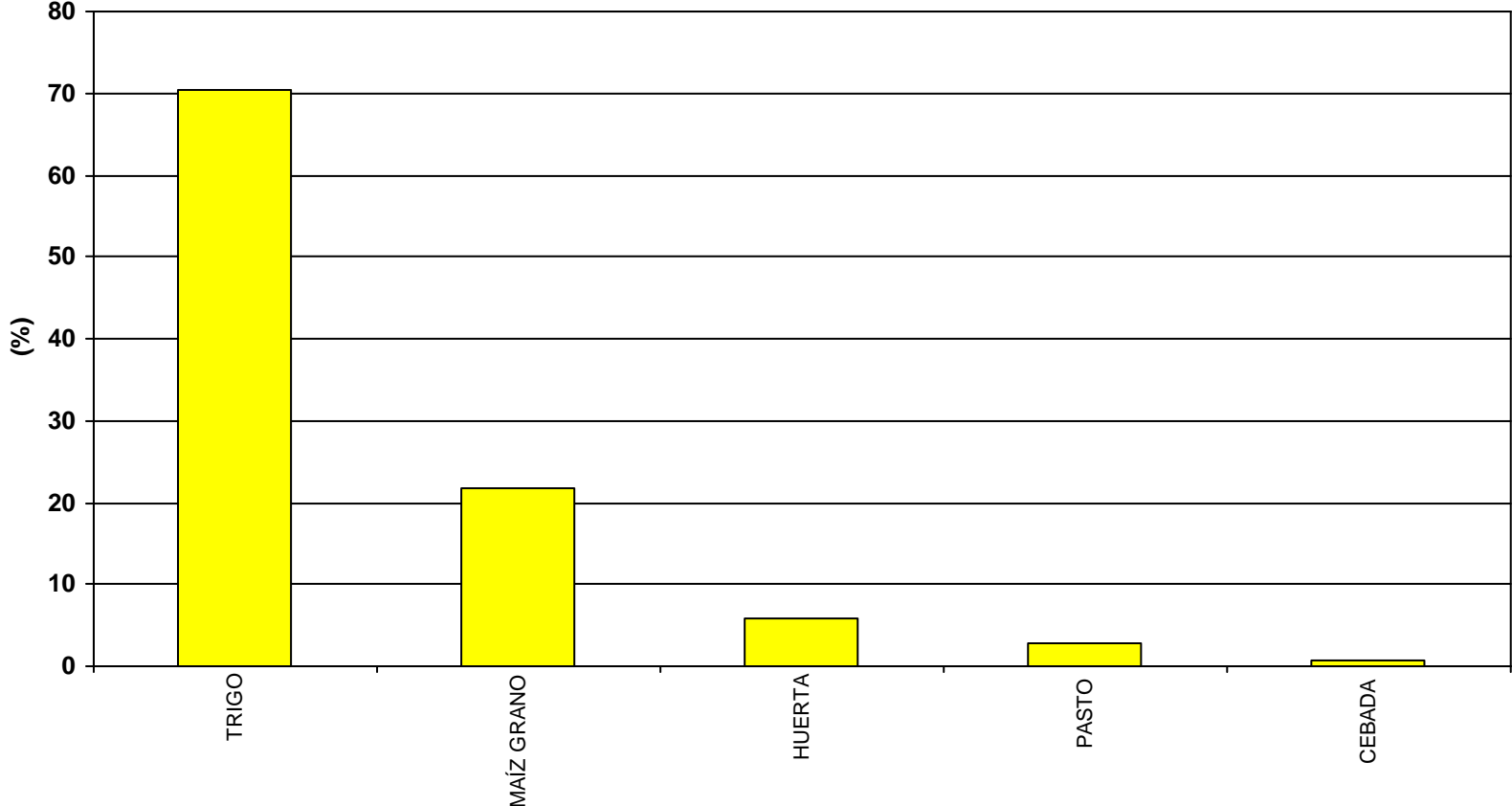
PORCENTAJE DE SUPERFICIE CON DOBLES COSECHAS: 7,3

NÚMERO DE CULTIVOS DIFERENTES: 8

BALANCE GLOBAL AÑO 2018

Servicio Oferta Agroindustrial

SANTACARA-SOTO ARTICA

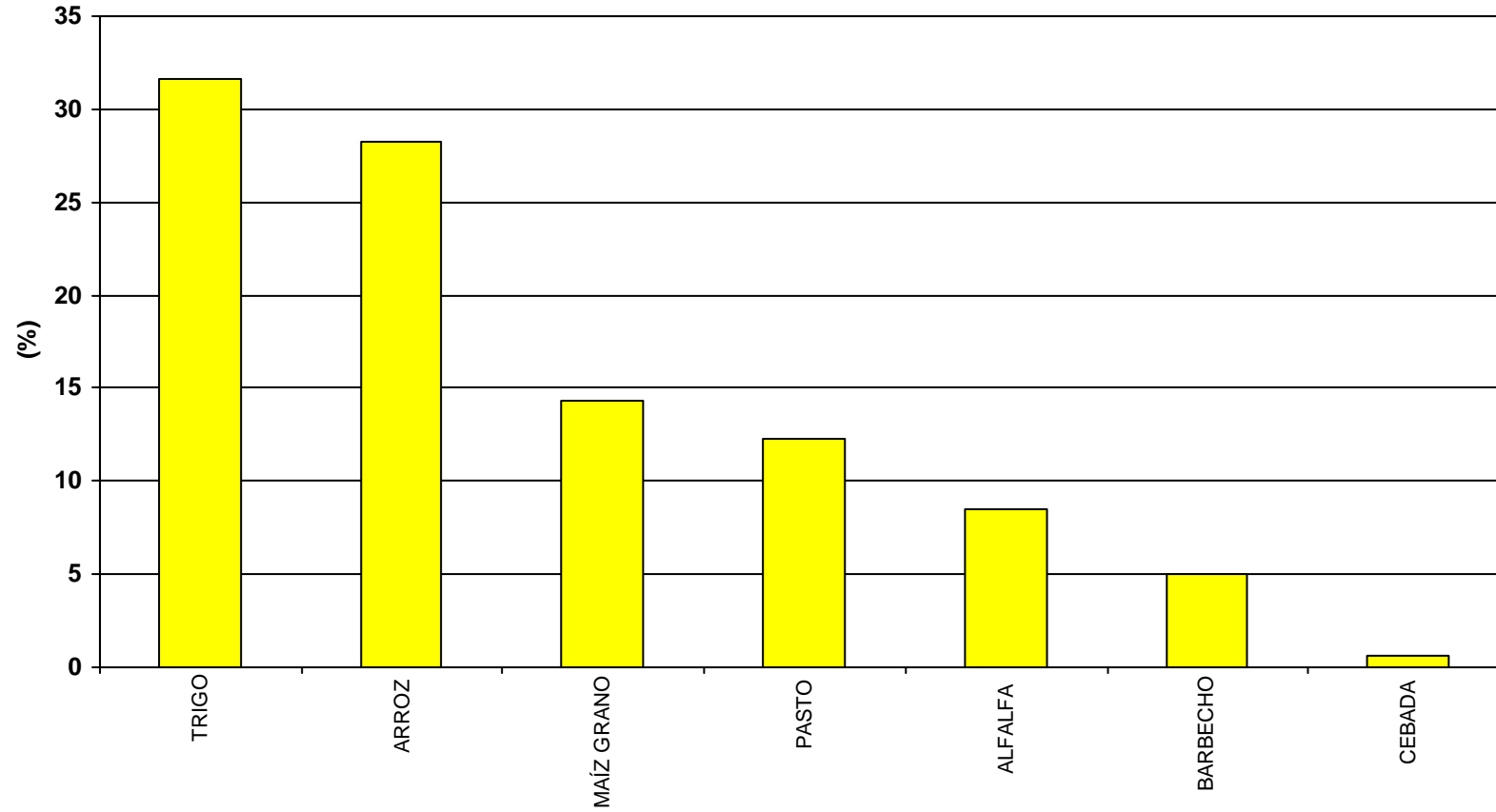


SUPERFICIE ZONA: 48 ha
PORCENTAJE DE SUPERFICIE CON DOBLES COSECHAS: 1,2
NÚMERO DE CULTIVOS DIFERENTES: 4

BALANCE GLOBAL AÑO 2018

Servicio Oferta Agroindustrial

SANTACARA-SOTO LOPEZ



SUPERFICIE ZONA: 71 ha

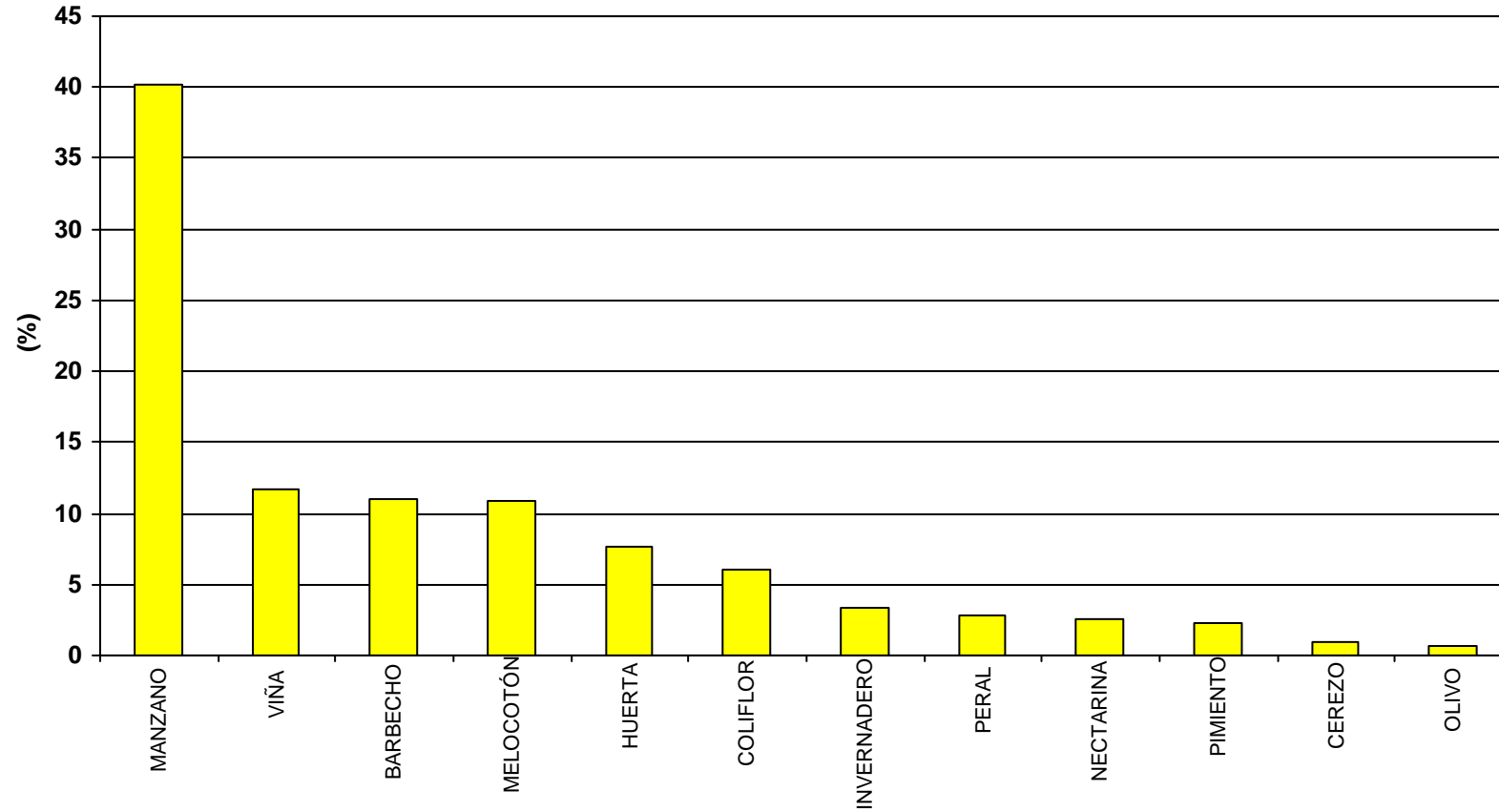
PORCENTAJE DE SUPERFICIE CON DOBLES COSECHAS: 0,5

NÚMERO DE CULTIVOS DIFERENTES: 6

BALANCE GLOBAL AÑO 2018

Servicio Oferta Agroindustrial

SARTAGUDA



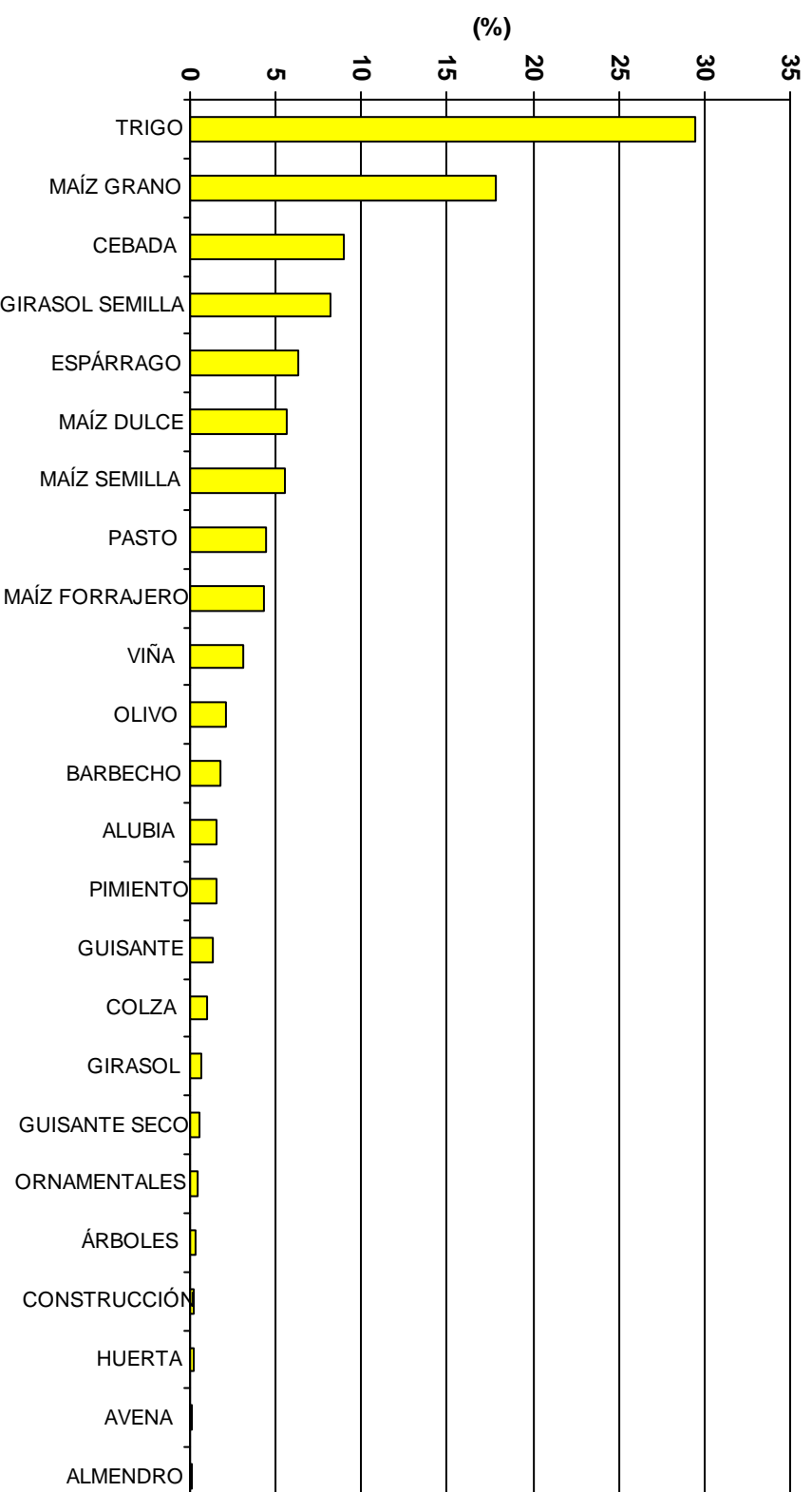
SUPERFICIE ZONA: 39 ha

NÚMERO DE CULTIVOS DIFERENTES: 9

BALANCE GLOBAL AÑO 2018

Servicio Oferta Agroindustrial

SECTOR I CANAL DE NAVARRA



SUPERFICIE ZONA: 1.152 ha

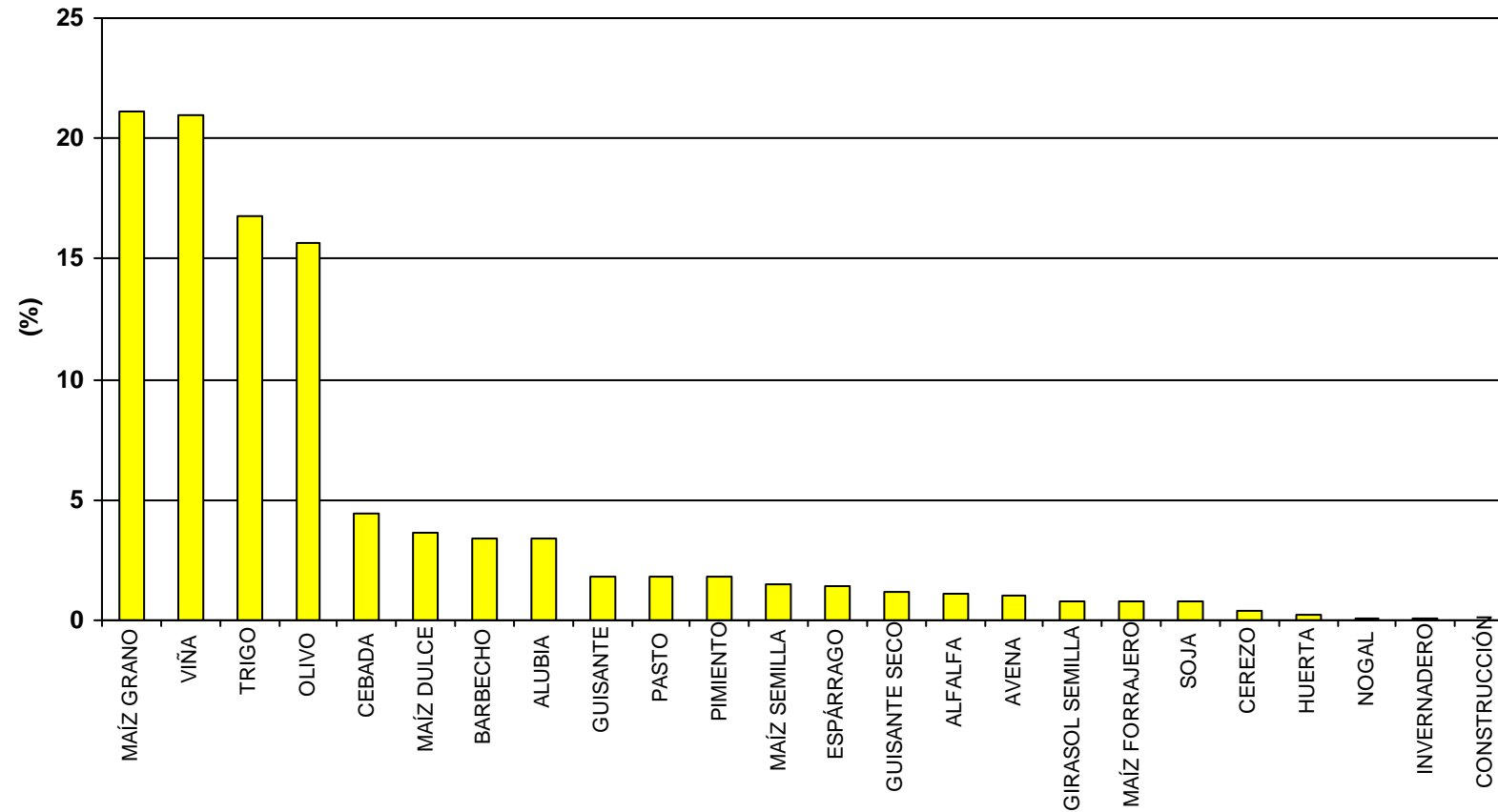
PORCENTAJE DE SUPERFICIE CON DOBLES COSECHAS: 5,5

NÚMERO DE CULTIVOS DIFERENTES: 20

BALANCE GLOBAL AÑO 2018

Servicio Oferta Agroindustrial

SECTOR II.1 CANAL DE NAVARRA



SUPERFICIE ZONA: 1.060 ha

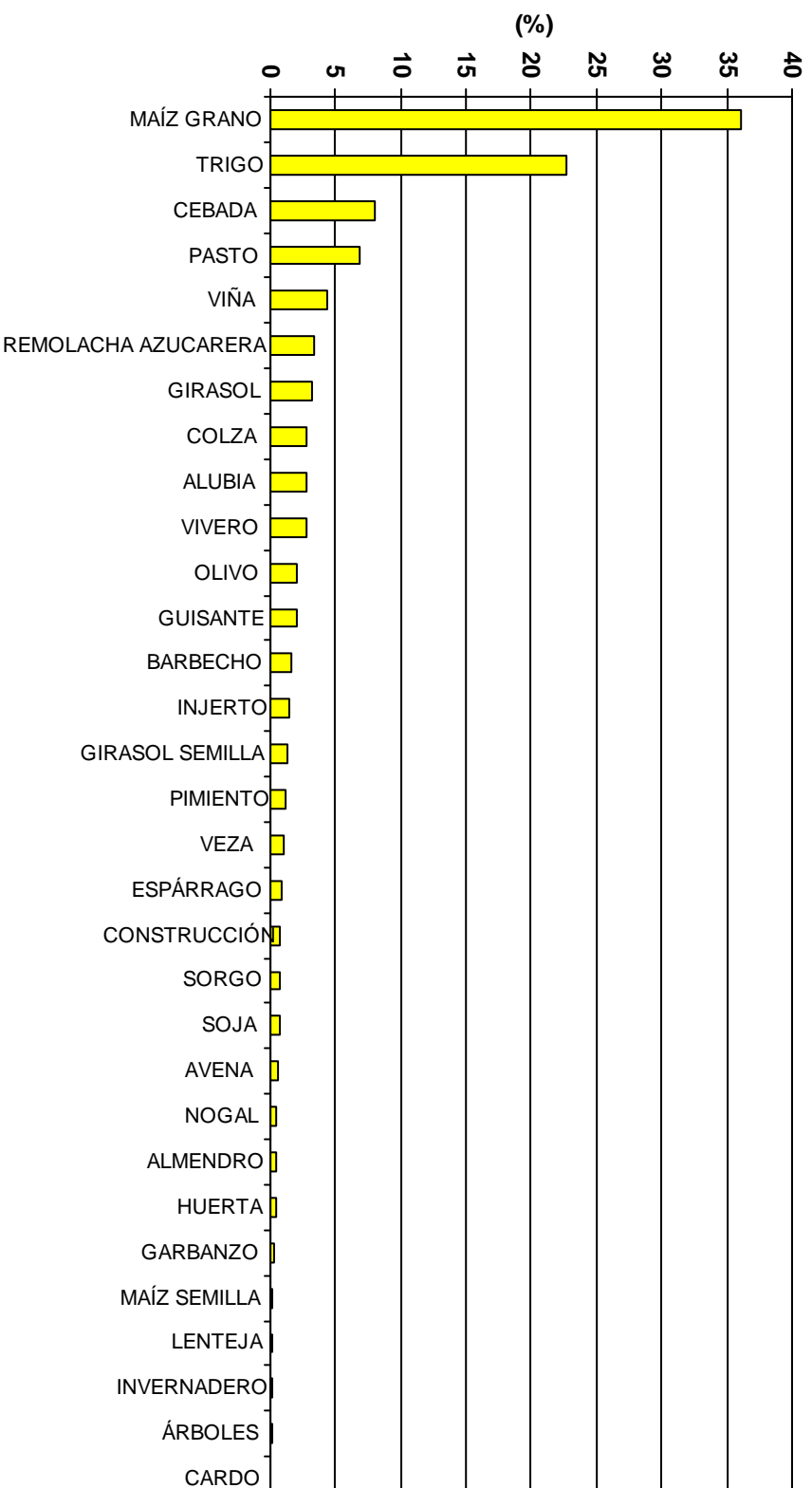
PORCENTAJE DE SUPERFICIE CON DOBLES COSECHAS: 4,3

NÚMERO DE CULTIVOS DIFERENTES: 20

BALANCE GLOBAL AÑO 2018

Servicio Oferta Agroindustrial

SECTOR II.2 CANAL DE NAVARRA



SUPERFICIE ZONA: 3.156 ha

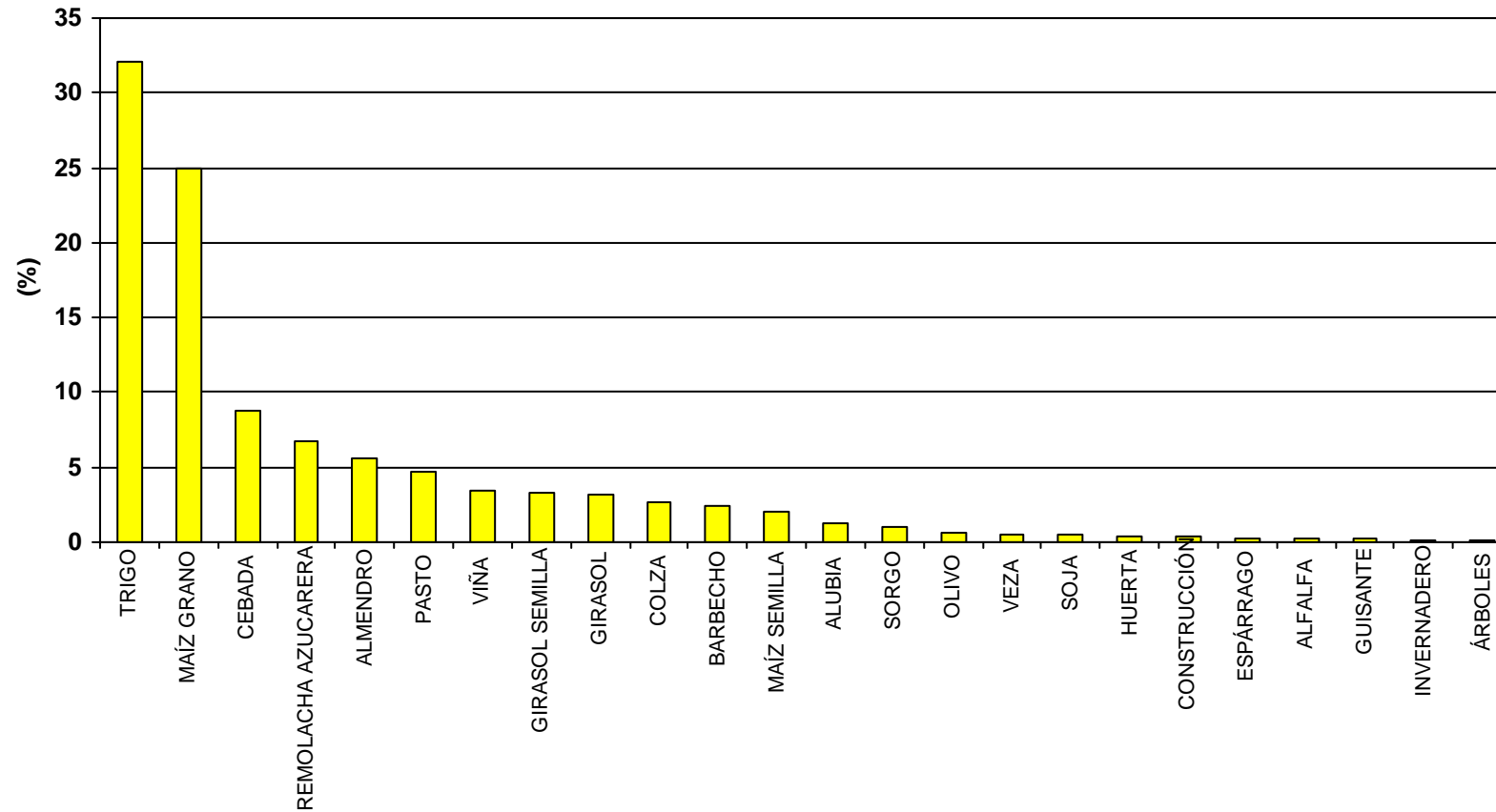
PORCENTAJE DE SUPERFICIE CON DOBLES COSECHAS: 9,5

NÚMERO DE CULTIVOS DIFERENTES: 25

BALANCE GLOBAL AÑO 2018

Servicio Oferta Agroindustrial

SECTOR III CANAL DE NAVARRA



SUPERFICIE ZONA: 1.166 ha

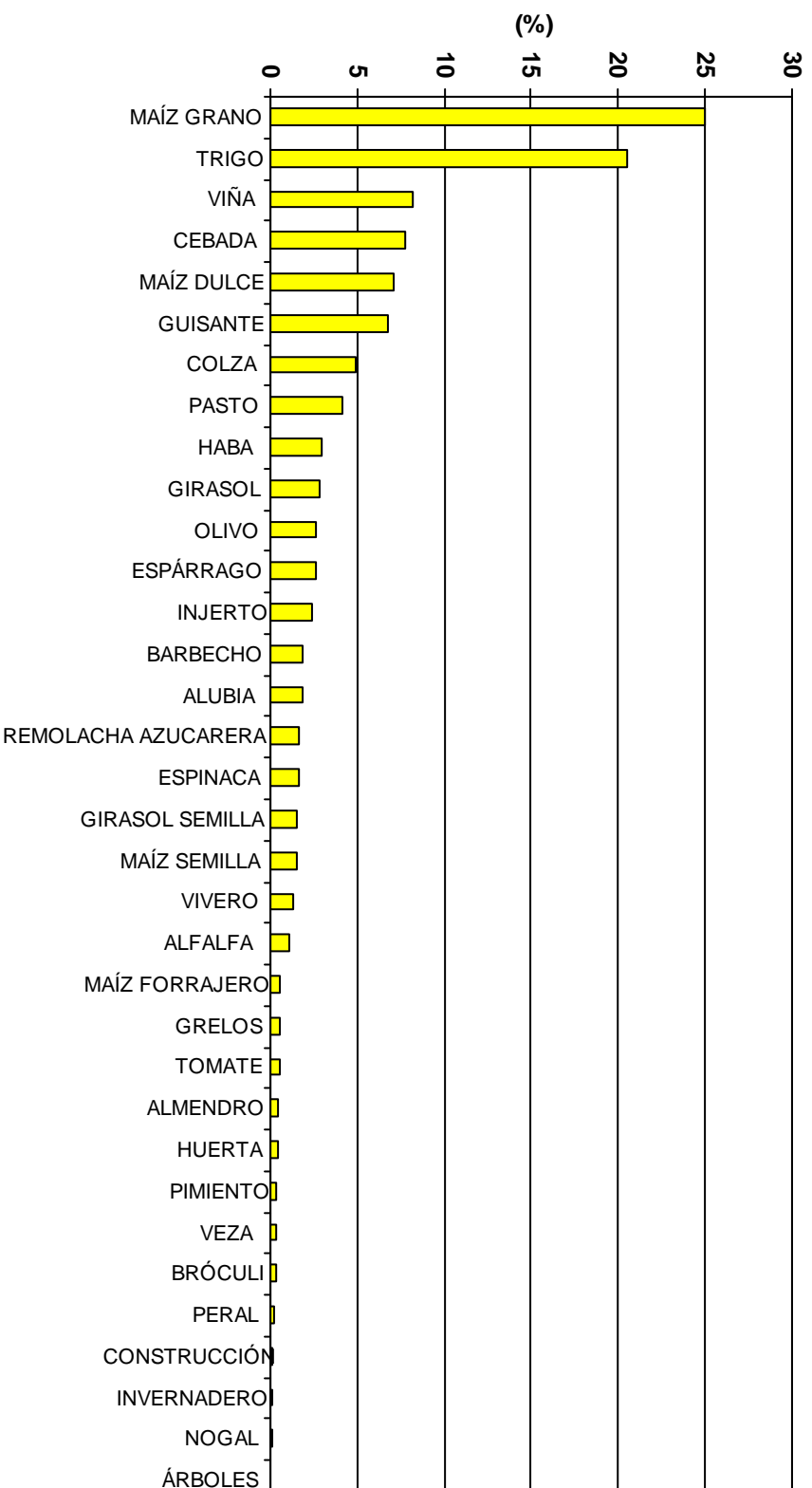
PORCENTAJE DE SUPERFICIE CON DOBLES COSECHAS: 5,7

NÚMERO DE CULTIVOS DIFERENTES: 19

BALANCE GLOBAL AÑO 2018

Servicio Oferta Agroindustrial

SECTOR IV.1 CANAL DE NAVARRA



SUPERFICIE ZONA: 2.388 ha

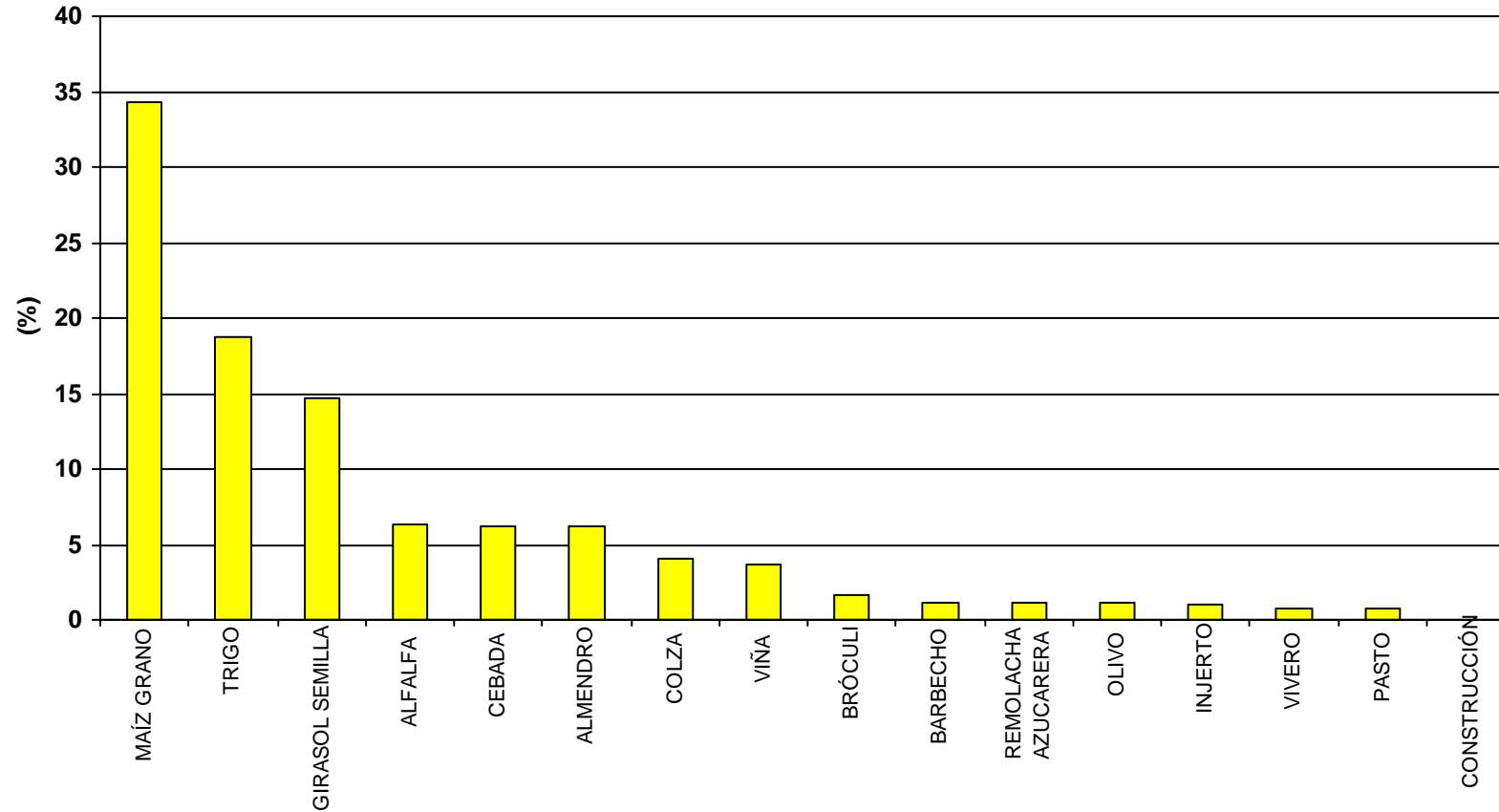
PORCENTAJE DE SUPERFICIE CON DOBLES COSECHAS: 14

NÚMERO DE CULTIVOS DIFERENTES: 28

BALANCE GLOBAL AÑO 2018

Servicio Oferta Agroindustrial

SECTOR IV.2 CANAL DE NAVARRA



SUPERFICIE ZONA: 903 ha

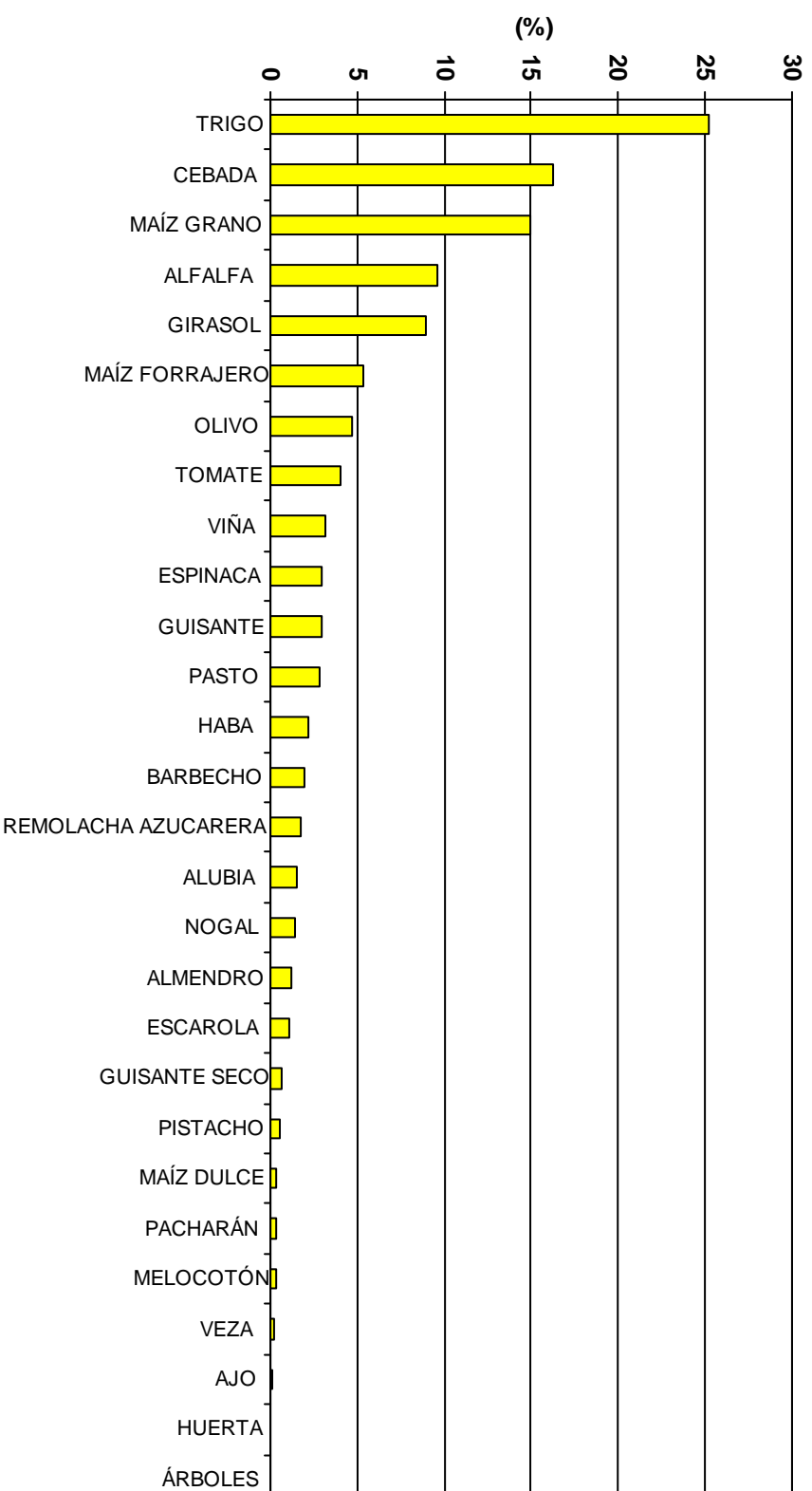
PORCENTAJE DE SUPERFICIE CON DOBLES COSECHAS: 1,7

NÚMERO DE CULTIVOS DIFERENTES: 13

BALANCE GLOBAL AÑO 2018

Servicio Oferta Agroindustrial

SECTOR IV.3 CANAL DE NAVARRA



SUPERFICIE ZONA: 1.446 ha

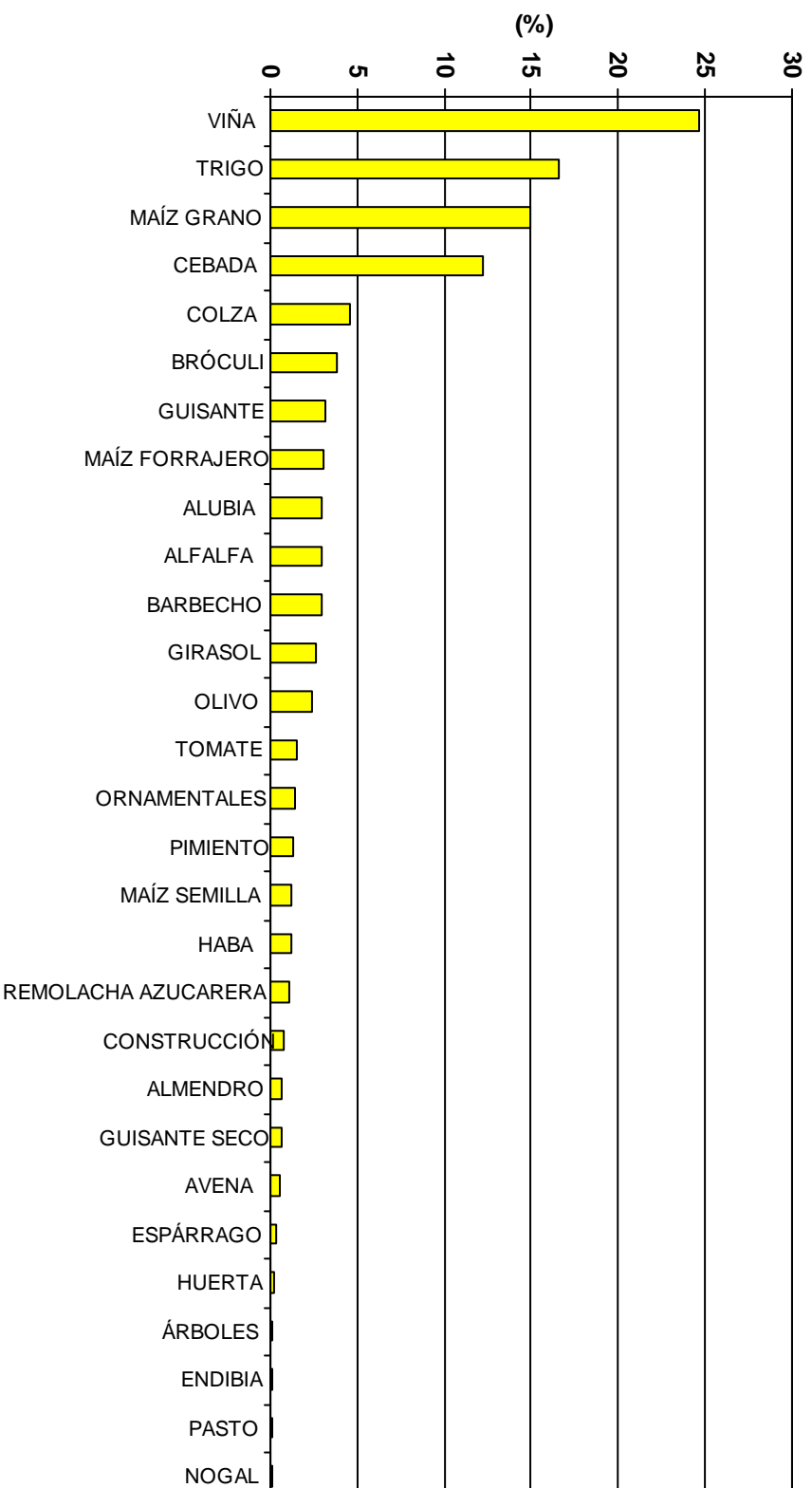
PORCENTAJE DE SUPERFICIE CON DOBLES COSECHAS: 15

NÚMERO DE CULTIVOS DIFERENTES: 25

BALANCE GLOBAL AÑO 2018

Servicio Oferta Agroindustrial

SECTOR IV.4 CANAL DE NAVARRA



SUPERFICIE ZONA: 2.634 ha

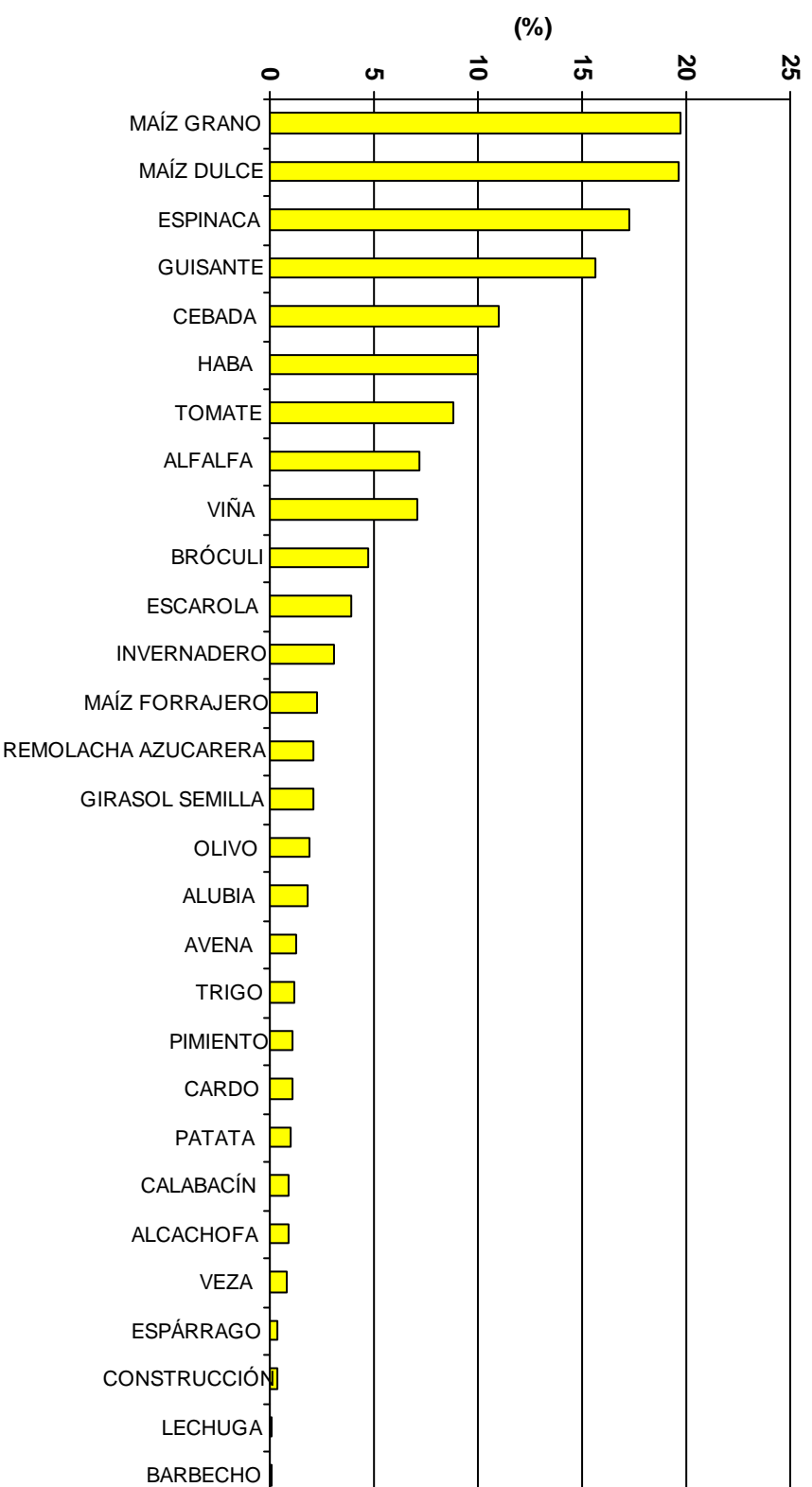
PORCENTAJE DE SUPERFICIE CON DOBLES COSECHAS: 8,5

NÚMERO DE CULTIVOS DIFERENTES: 25

BALANCE GLOBAL AÑO 2018

Servicio Oferta Agroindustrial

SECTOR IV.5.1 CANAL DE NAVARRA



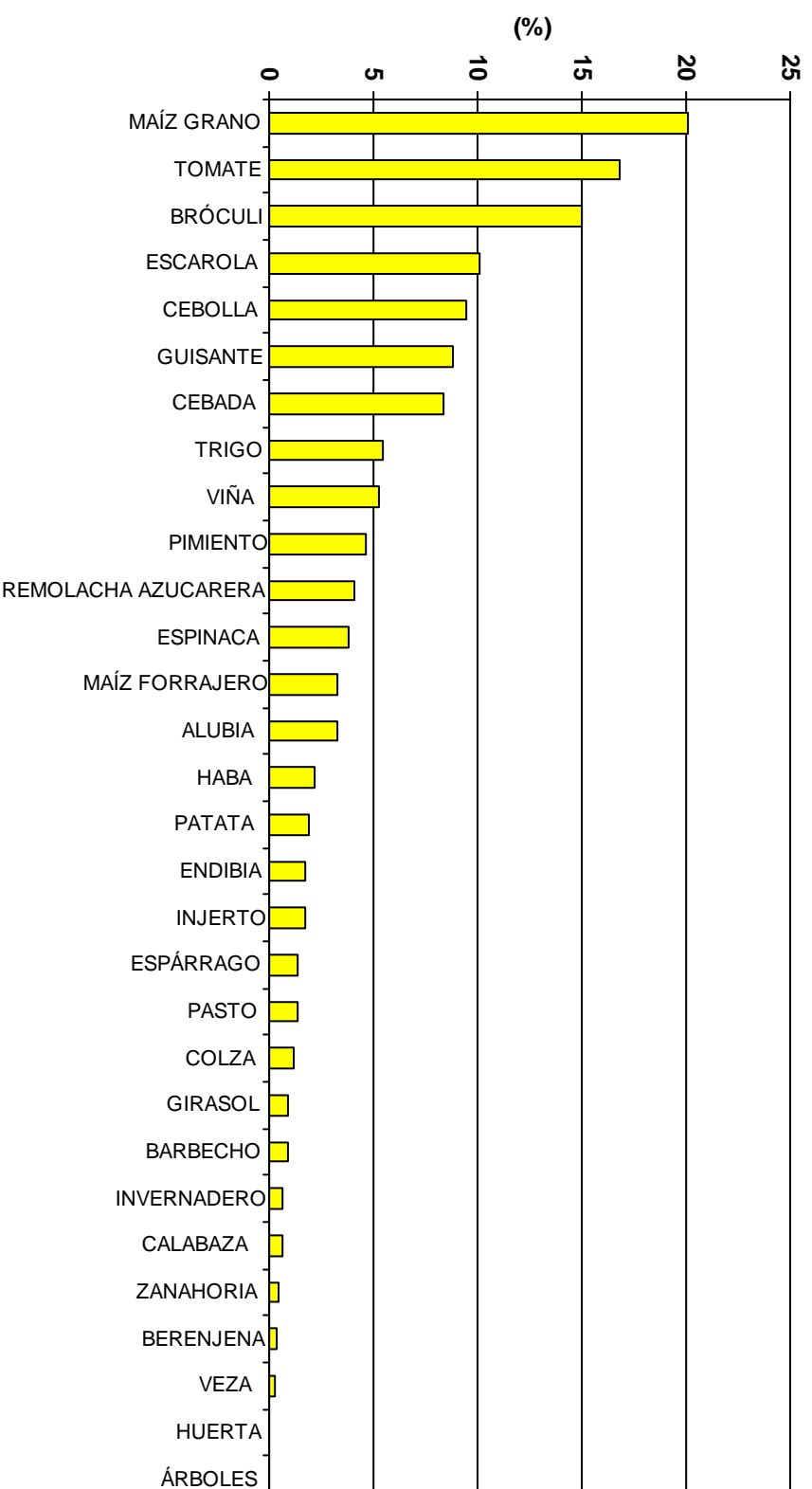
SUPERFICIE ZONA: 899 ha

PORCENTAJE DE SUPERFICIE CON DOBLES COSECHAS: 48

NÚMERO DE CULTIVOS DIFERENTES: 26

BALANCE GLOBAL AÑO 2018

SECTOR IV.5.2 CANAL DE NAVARRA



SUPERFICIE ZONA: 1.059 ha

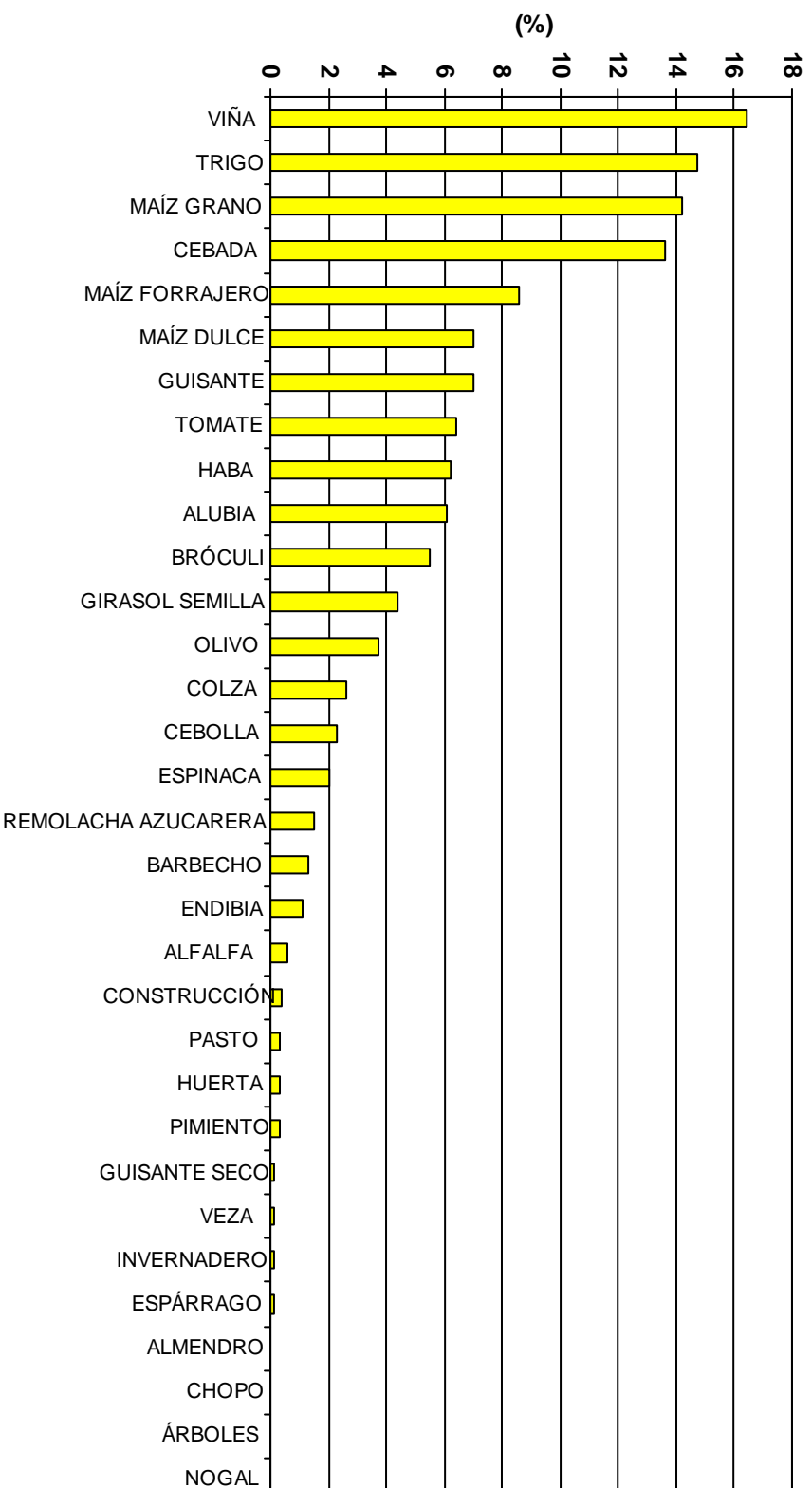
PORCENTAJE DE SUPERFICIE CON DOBLES COSECHAS: 34

NÚMERO DE CULTIVOS DIFERENTES: 26

BALANCE GLOBAL AÑO 2018

Servicio Oferta Agroindustrial

SECTOR IX CANAL DE NAVARRA



SUPERFICIE ZONA: 1.990 ha

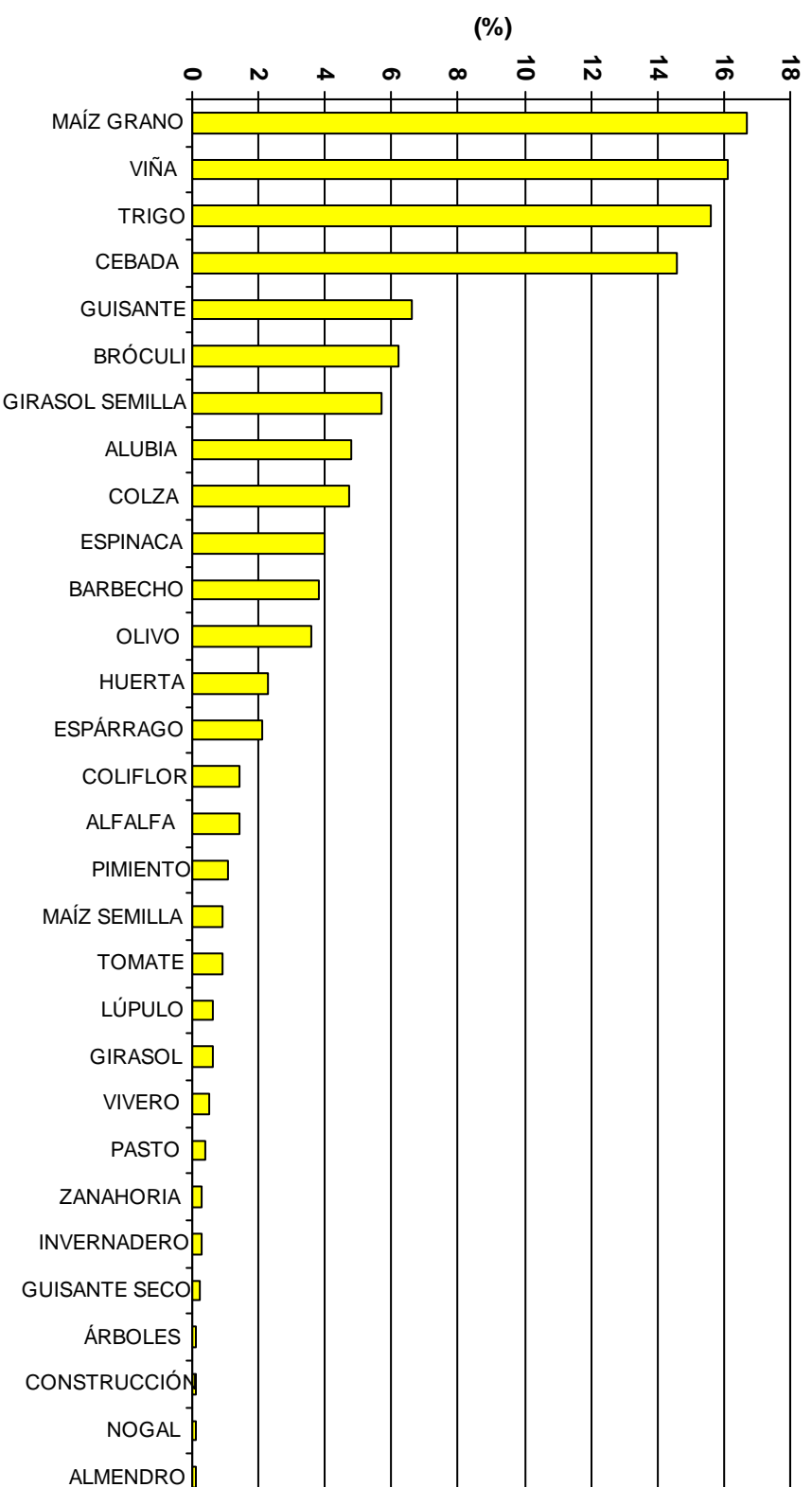
PORCENTAJE DE SUPERFICIE CON DOBLES COSECHAS: 27

NÚMERO DE CULTIVOS DIFERENTES: 27

BALANCE GLOBAL AÑO 2018

Servicio Oferta Agroindustrial

SECTOR V CANAL DE NAVARRA



SUPERFICIE ZONA: 911 ha

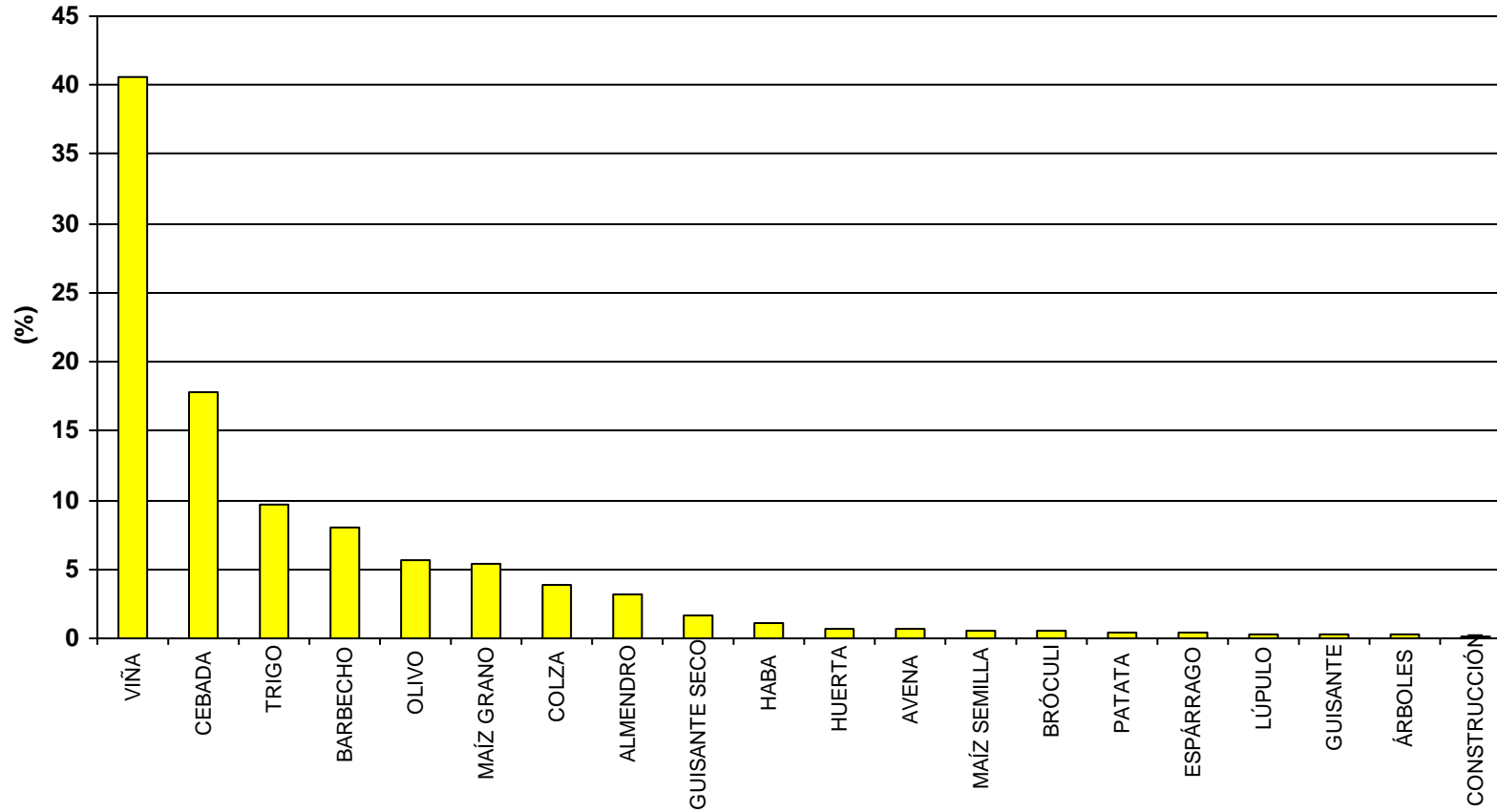
PORCENTAJE DE SUPERFICIE CON DOBLES COSECHAS: 16

NÚMERO DE CULTIVOS DIFERENTES: 24

BALANCE GLOBAL AÑO 2018

Servicio Oferta Agroindustrial

SECTOR VI CANAL DE NAVARRA



SUPERFICIE ZONA: 822 ha

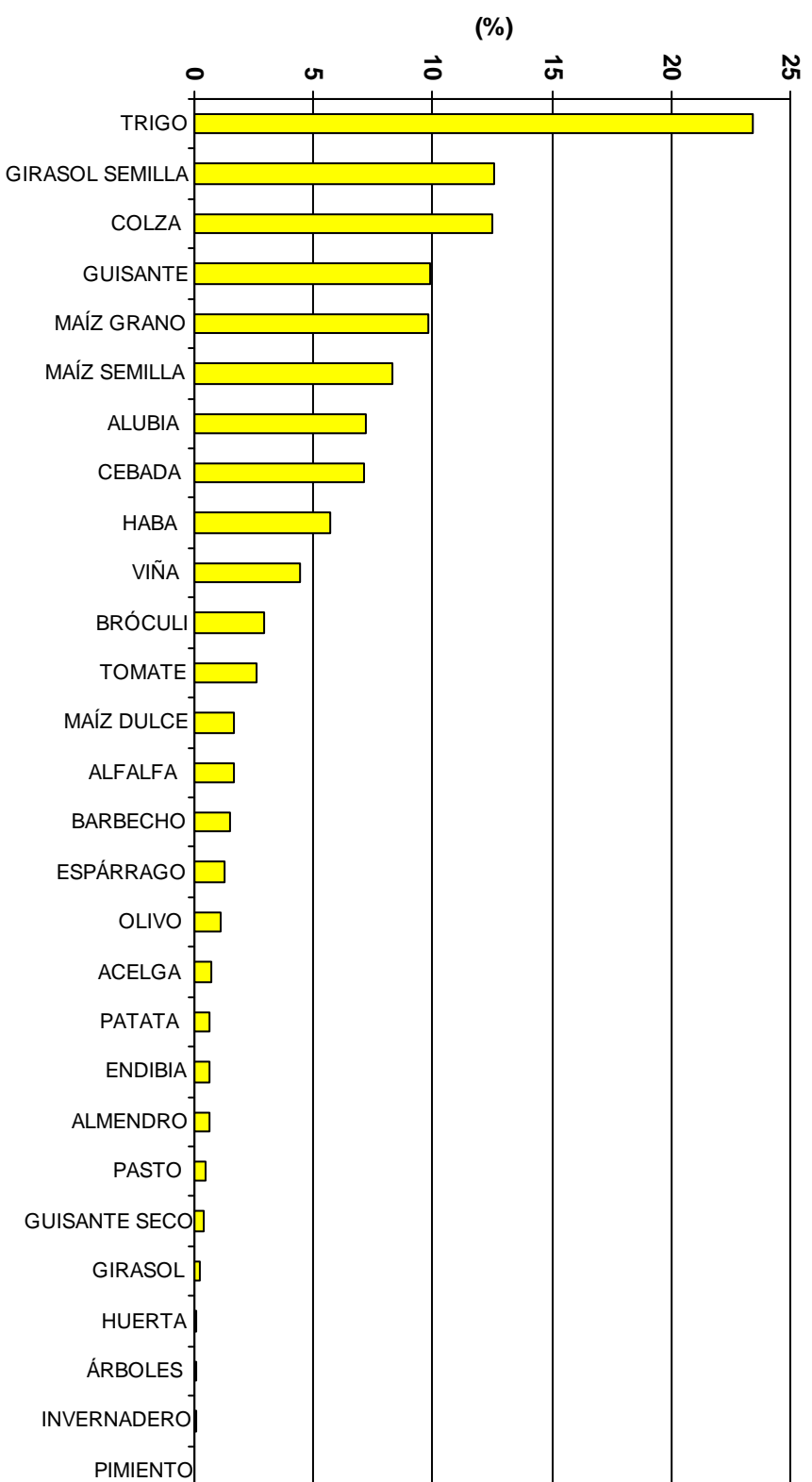
PORCENTAJE DE SUPERFICIE CON DOBLES COSECHAS: 1,4

NÚMERO DE CULTIVOS DIFERENTES: 16

BALANCE GLOBAL AÑO 2018

Servicio Oferta Agroindustrial

SECTOR VII CANAL DE NAVARRA



SUPERFICIE ZONA: 1.538 ha

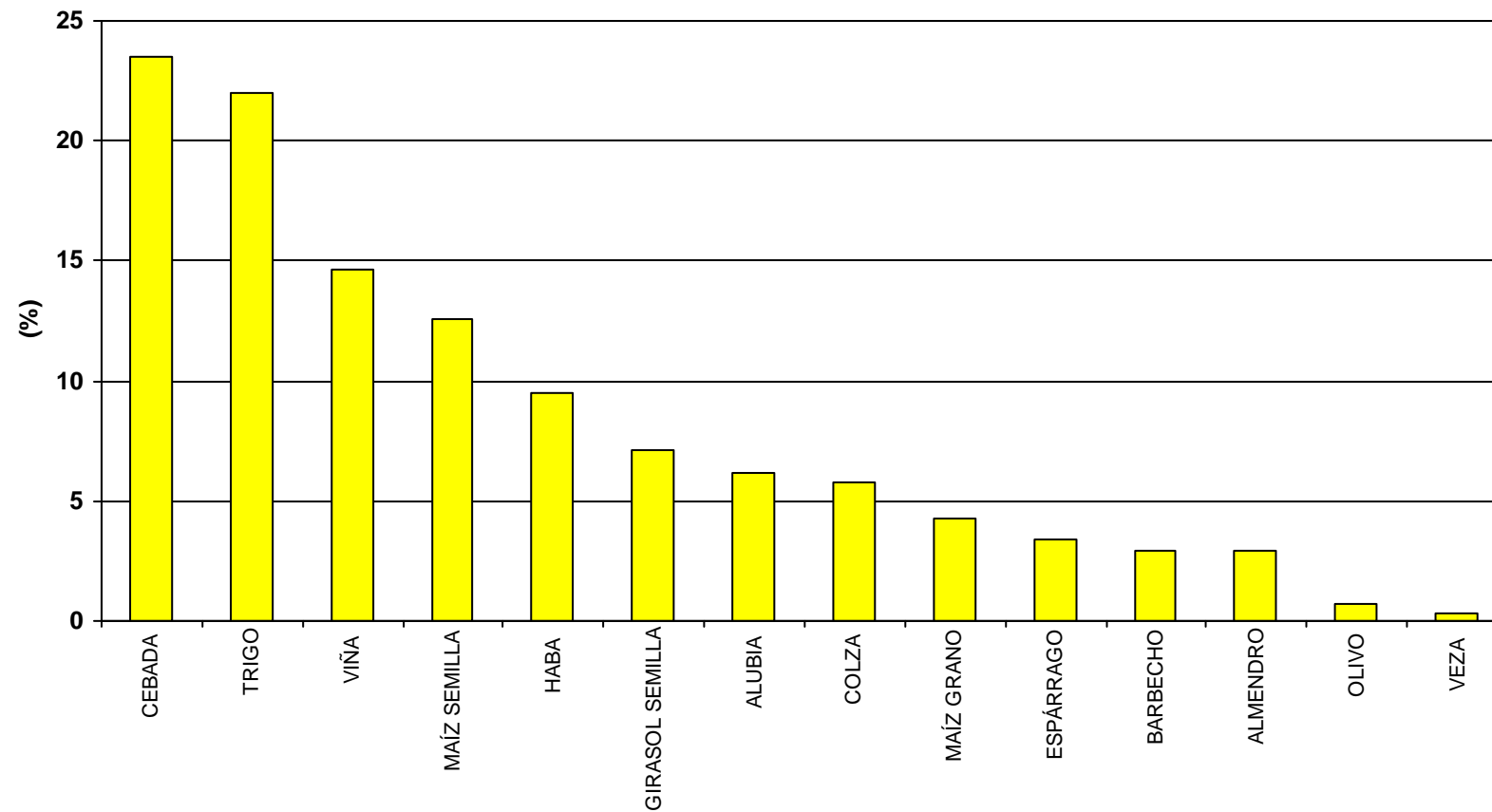
PORCENTAJE DE SUPERFICIE CON DOBLES COSECHAS: 18

NÚMERO DE CULTIVOS DIFERENTES: 24

BALANCE GLOBAL AÑO 2018

Servicio Oferta Agroindustrial

SECTOR VIII CANAL DE NAVARRA



SUPERFICIE ZONA: 247 ha

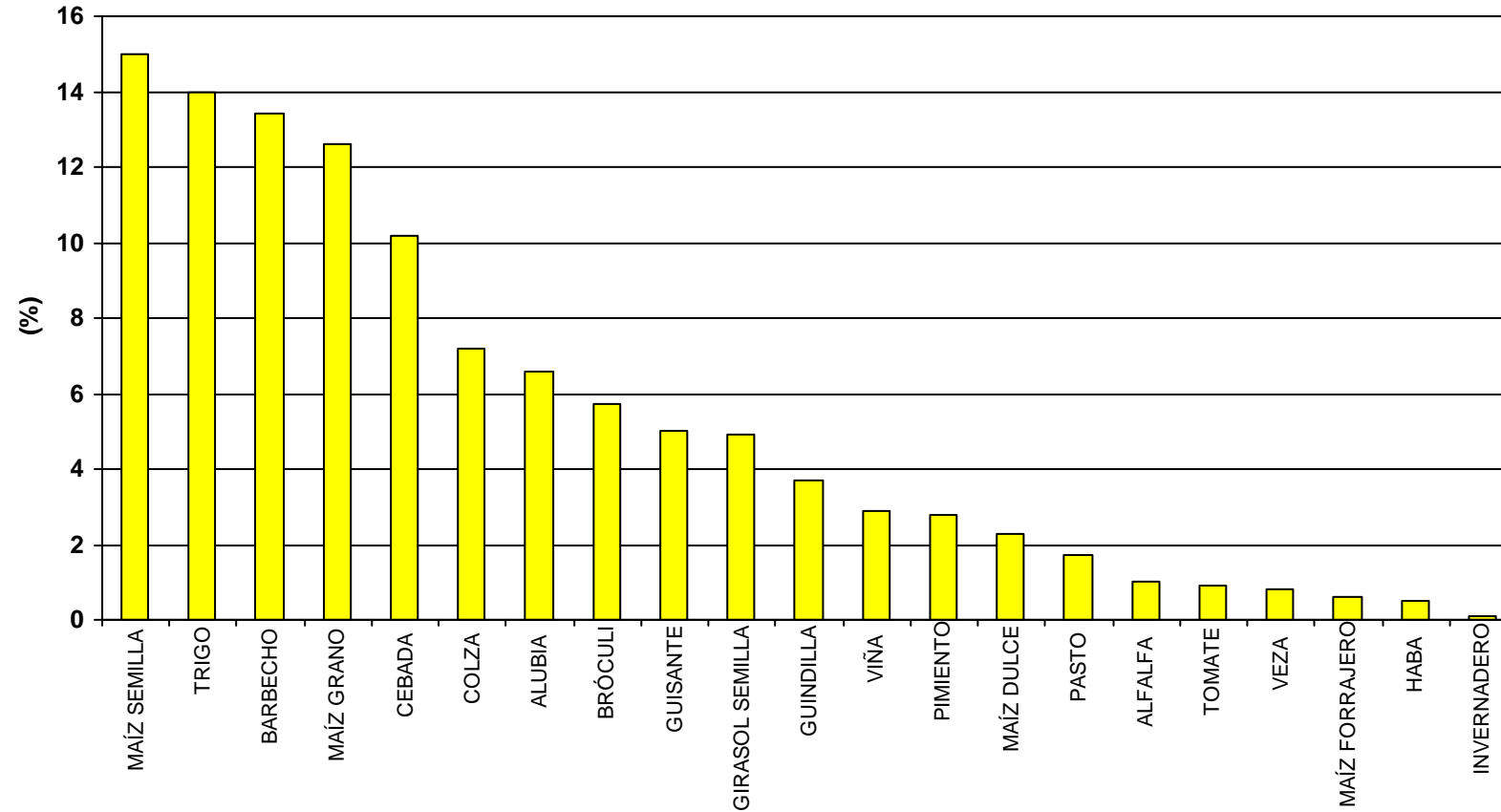
PORCENTAJE DE SUPERFICIE CON DOBLES COSECHAS: 16

NÚMERO DE CULTIVOS DIFERENTES: 13

BALANCE GLOBAL AÑO 2018

Servicio Oferta Agroindustrial

SECTOR X CANAL DE NAVARRA



SUPERFICIE ZONA: 1.101 ha

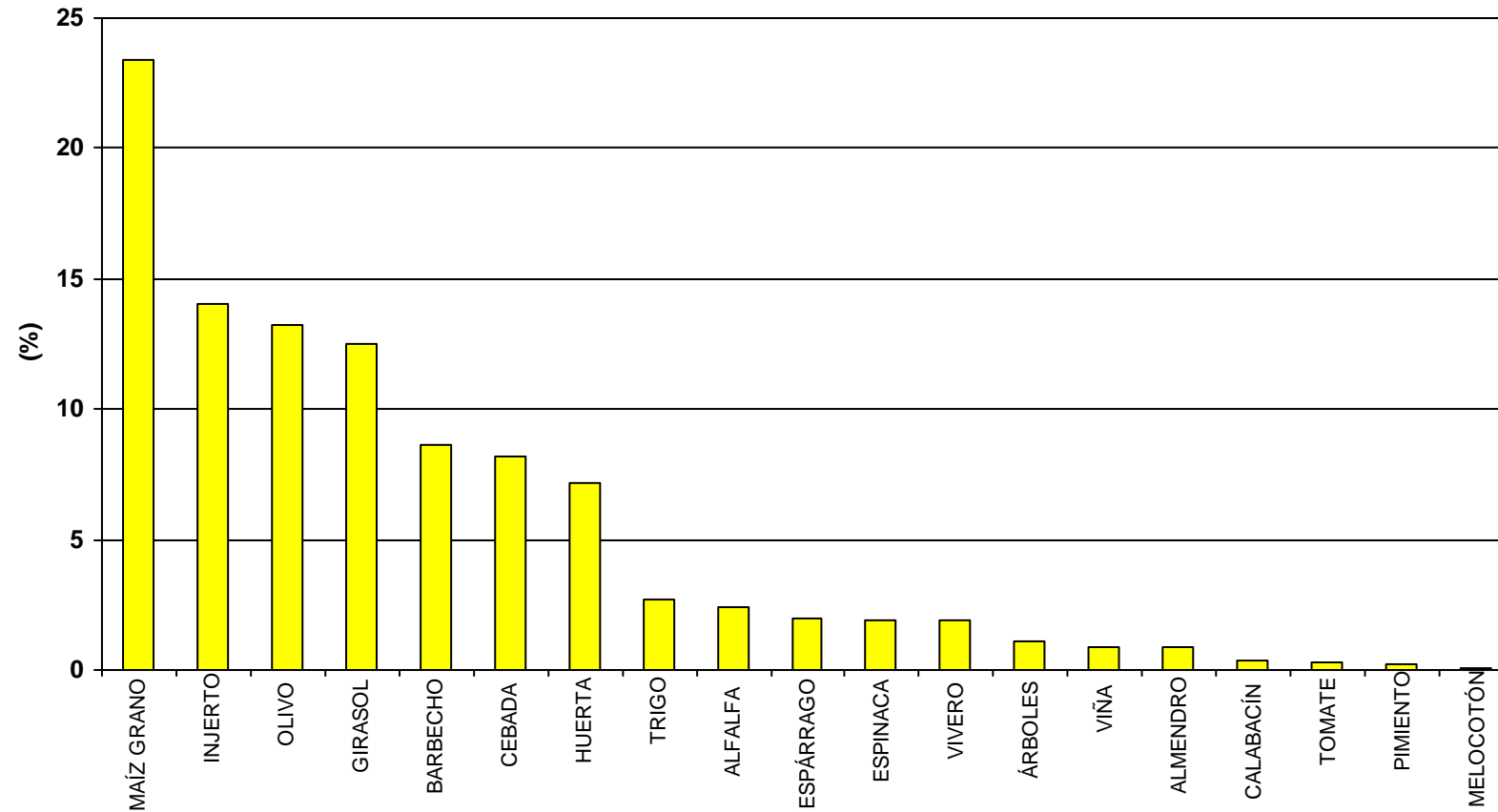
PORCENTAJE DE SUPERFICIE CON DOBLES COSECHAS: 12

NÚMERO DE CULTIVOS DIFERENTES: 19

BALANCE GLOBAL AÑO 2018

Servicio Oferta Agroindustrial

SECTOR XXII ARG 1 CANAL DE NAVARRA



SUPERFICIE ZONA: 186 ha

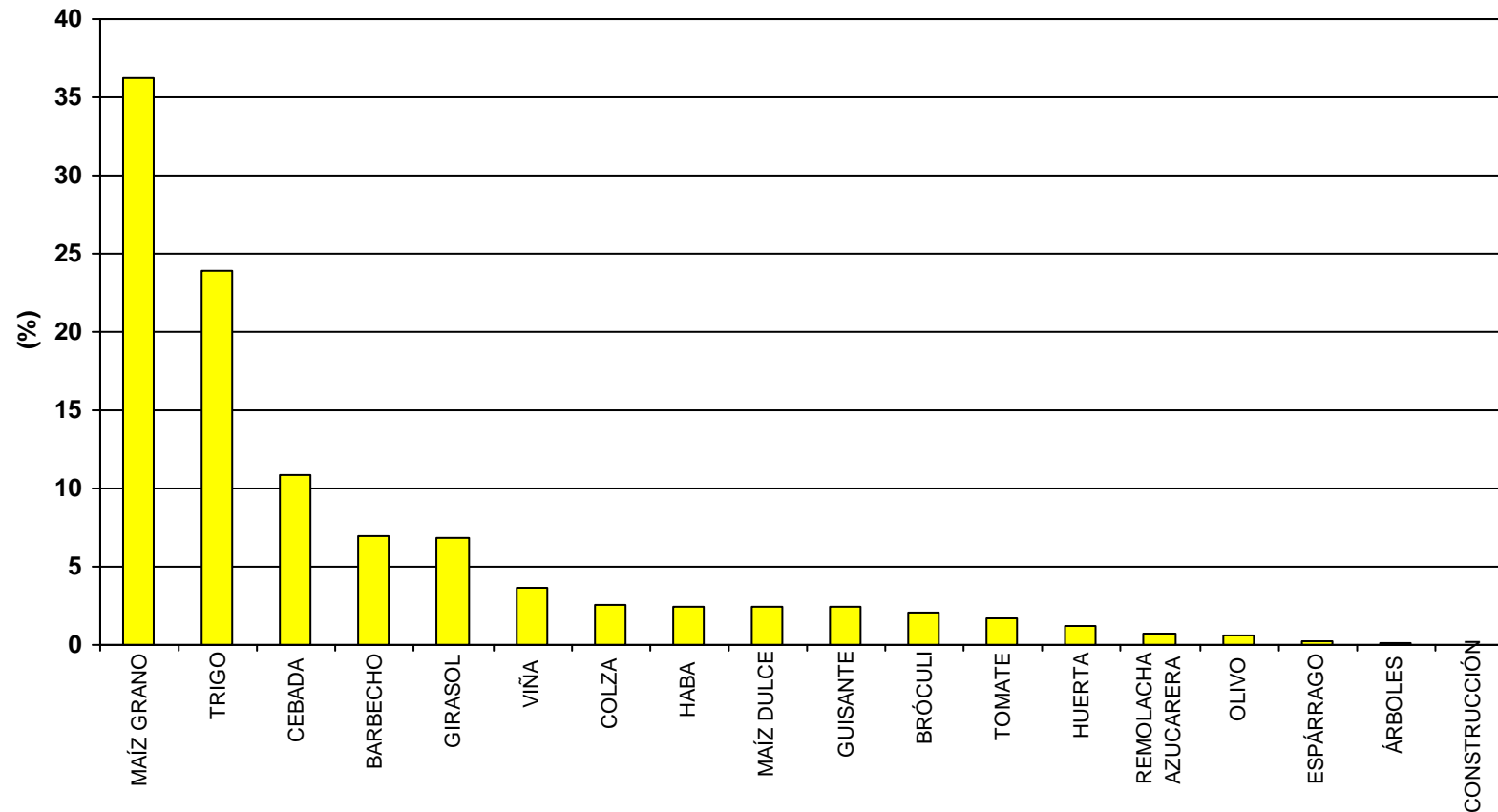
PORCENTAJE DE SUPERFICIE CON DOBLES COSECHAS: 1,9

NÚMERO DE CULTIVOS DIFERENTES: 15

BALANCE GLOBAL AÑO 2018

Servicio Oferta Agroindustrial

SECTOR XXII ARG 2 CANAL DE NAVARRA



SUPERFICIE ZONA: 1.445 ha

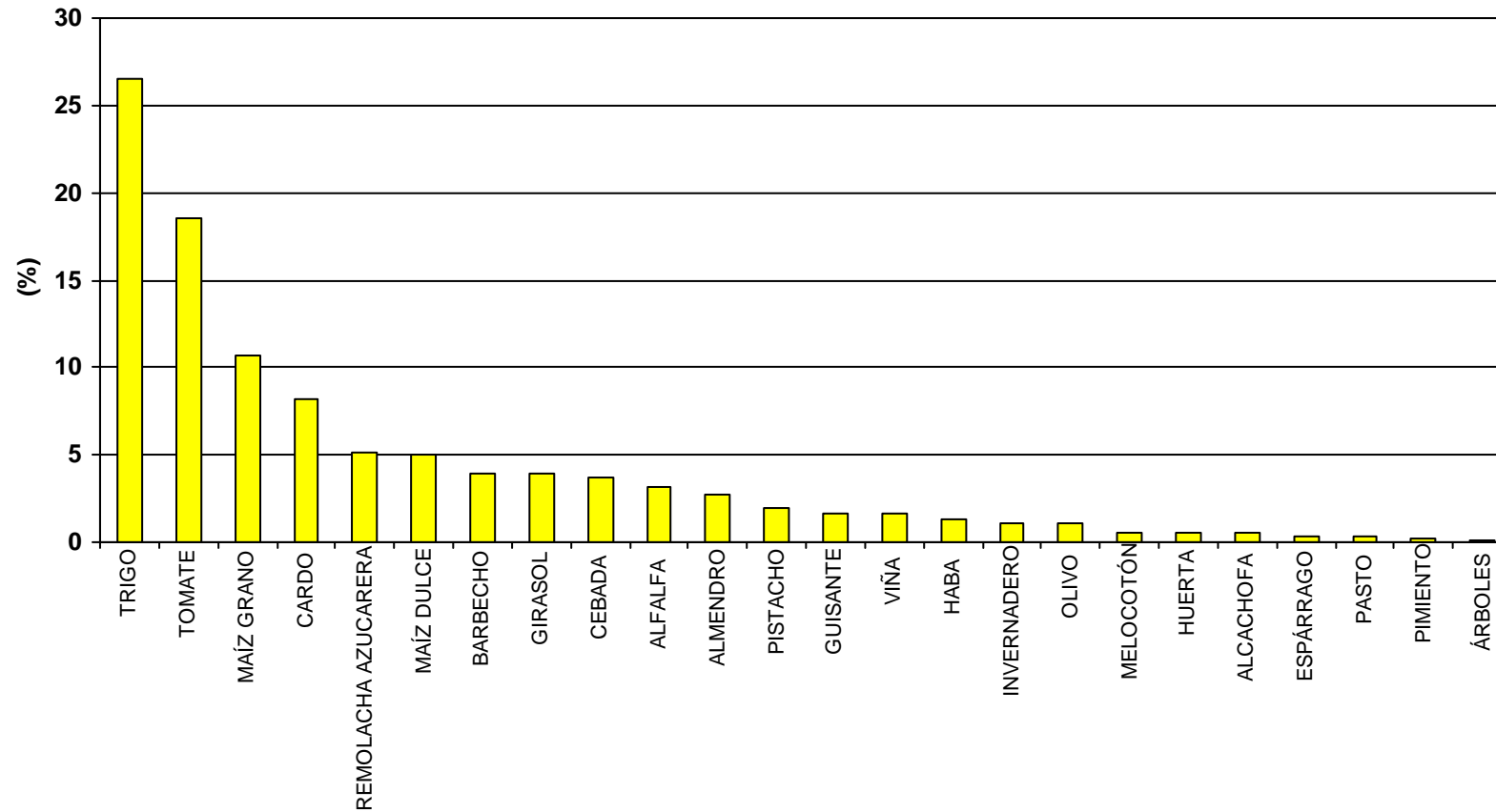
PORCENTAJE DE SUPERFICIE CON DOBLES COSECHAS: 4,8

NÚMERO DE CULTIVOS DIFERENTES: 14

BALANCE GLOBAL AÑO 2018

Servicio Oferta Agroindustrial

SECTOR XXII ARG 3 CANAL DE NAVARRA



SUPERFICIE ZONA: 424 ha

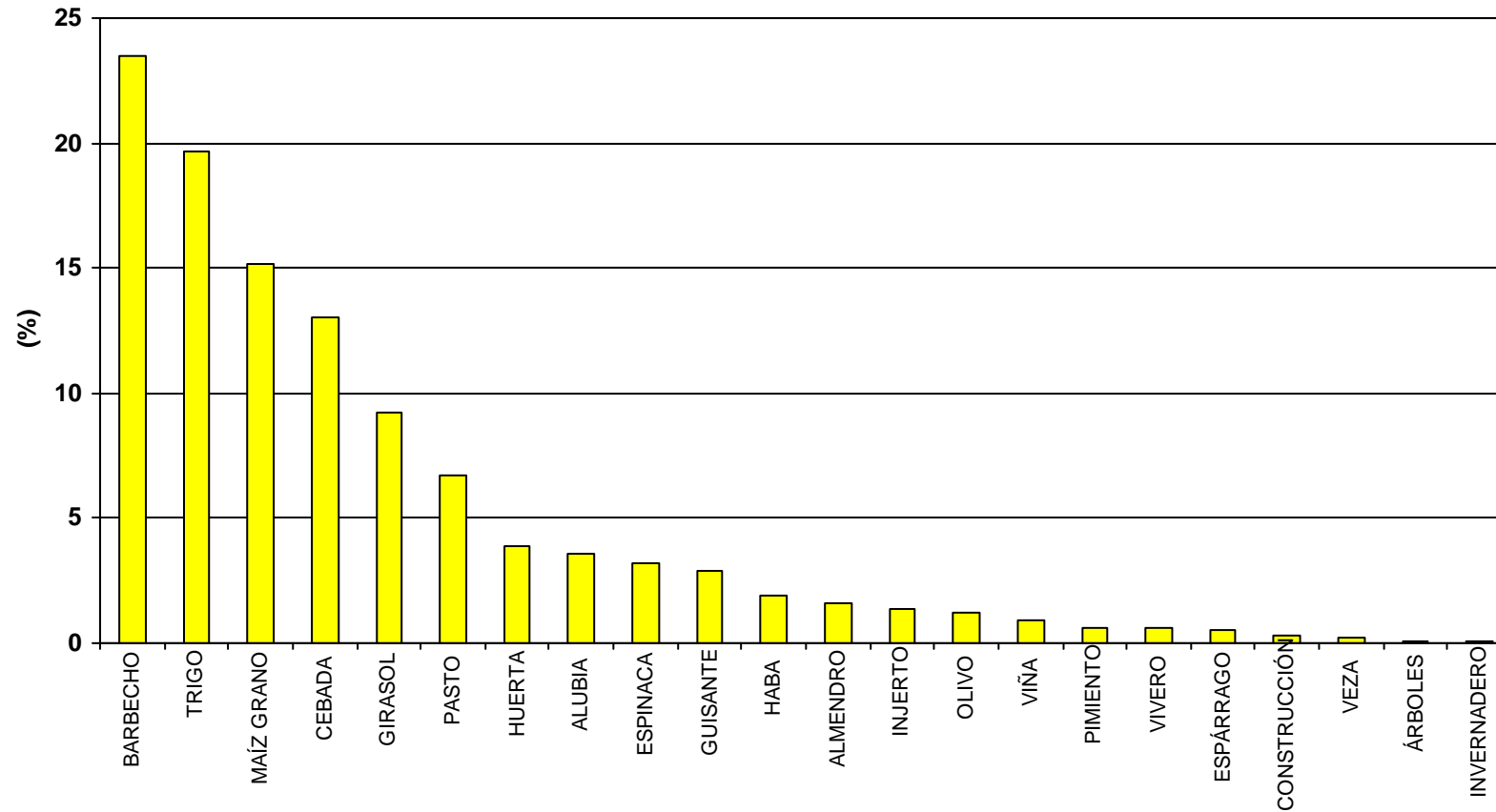
PORCENTAJE DE SUPERFICIE CON DOBLES COSECHAS: 2,9

NÚMERO DE CULTIVOS DIFERENTES: 20

BALANCE GLOBAL AÑO 2018

Servicio Oferta Agroindustrial

SECTOR XXIII CANAL DE NAVARRA



SUPERFICIE ZONA: 437 ha

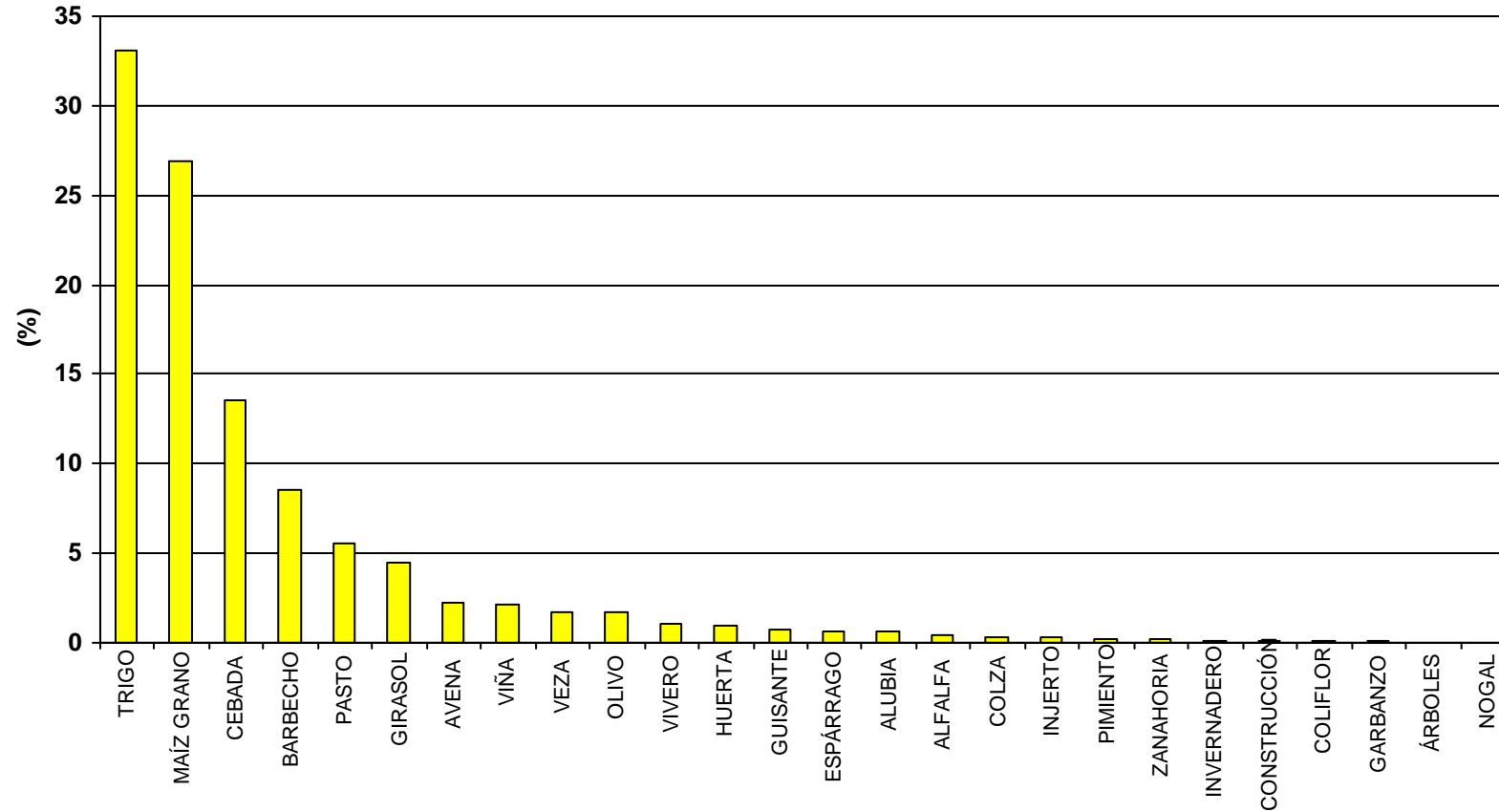
PORCENTAJE DE SUPERFICIE CON DOBLES COSECHAS: 10

NÚMERO DE CULTIVOS DIFERENTES: 16

BALANCE GLOBAL AÑO 2018

Servicio Oferta Agroindustrial

SECTOR XXIV CANAL DE NAVARRA



SUPERFICIE ZONA: 1.959 ha

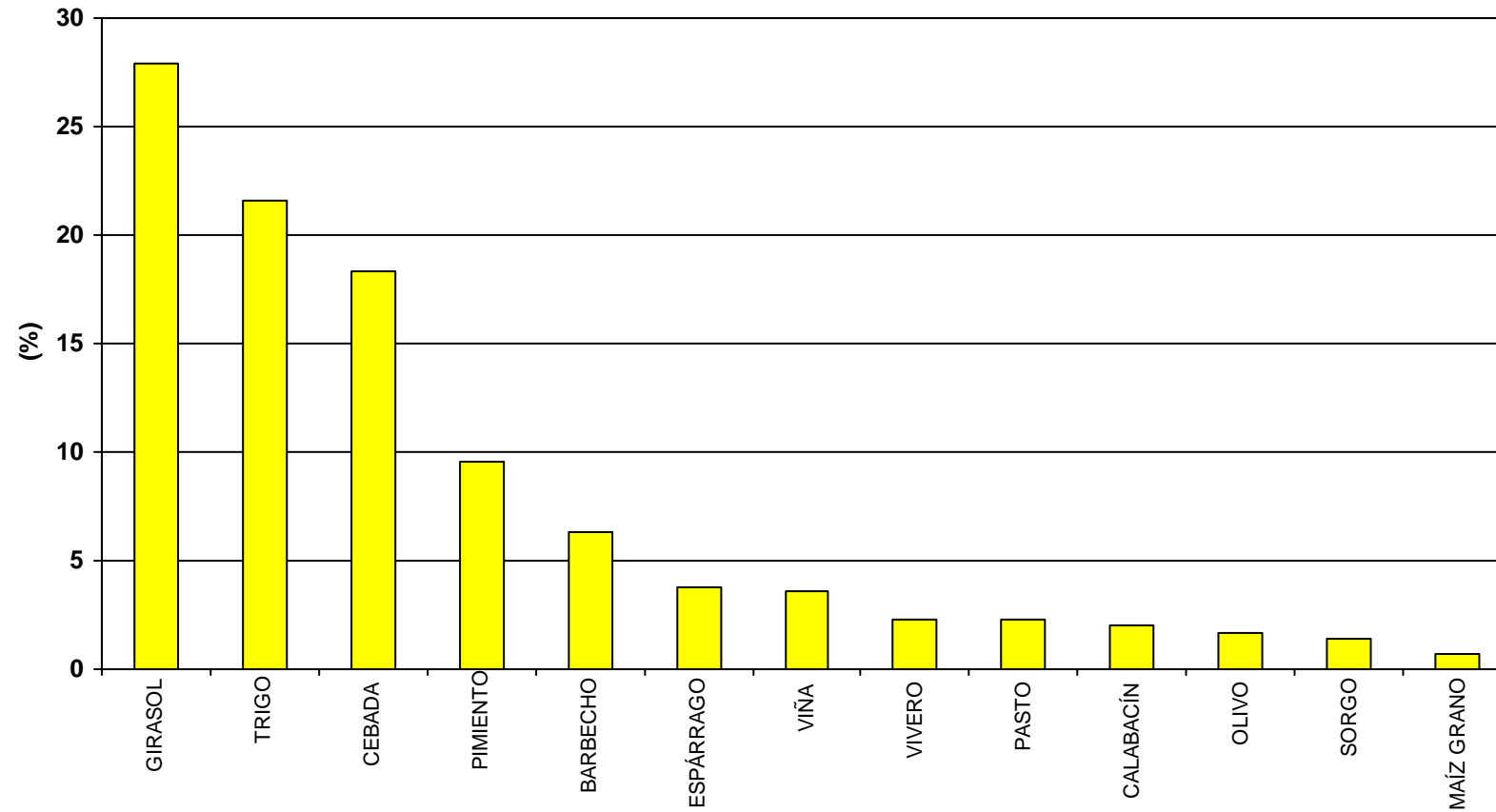
PORCENTAJE DE SUPERFICIE CON DOBLES COSECHAS: 6

NÚMERO DE CULTIVOS DIFERENTES: 20

BALANCE GLOBAL AÑO 2018

Servicio Oferta Agroindustrial

SECTOR XXV CANAL DE NAVARRA



SUPERFICIE ZONA: 305 ha

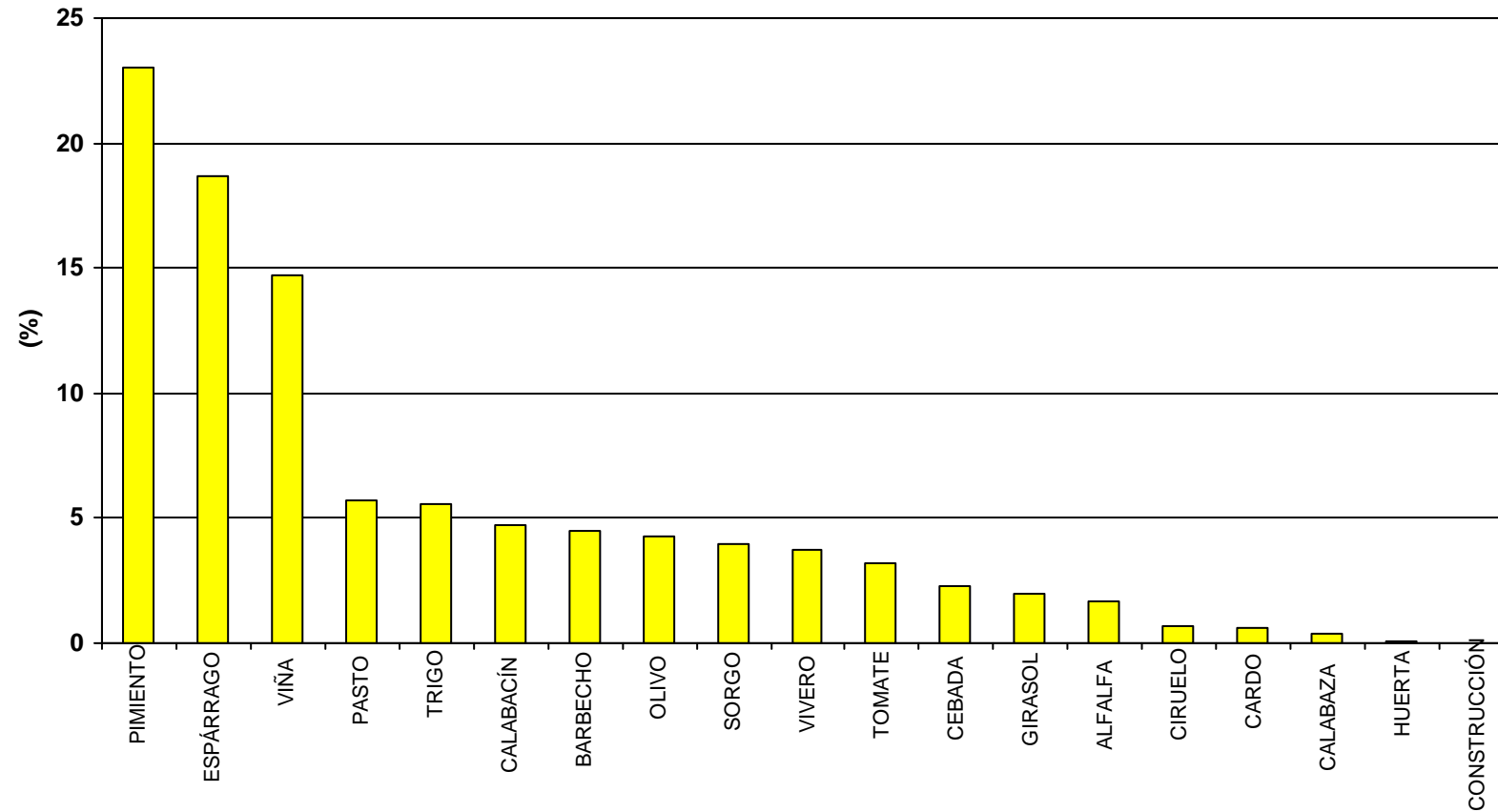
PORCENTAJE DE SUPERFICIE CON DOBLES COSECHAS: 1,4

NÚMERO DE CULTIVOS DIFERENTES: 11

BALANCE GLOBAL AÑO 2018

Servicio Oferta Agroindustrial

SECTOR XXVI EGA 1 CANAL DE NAVARRA



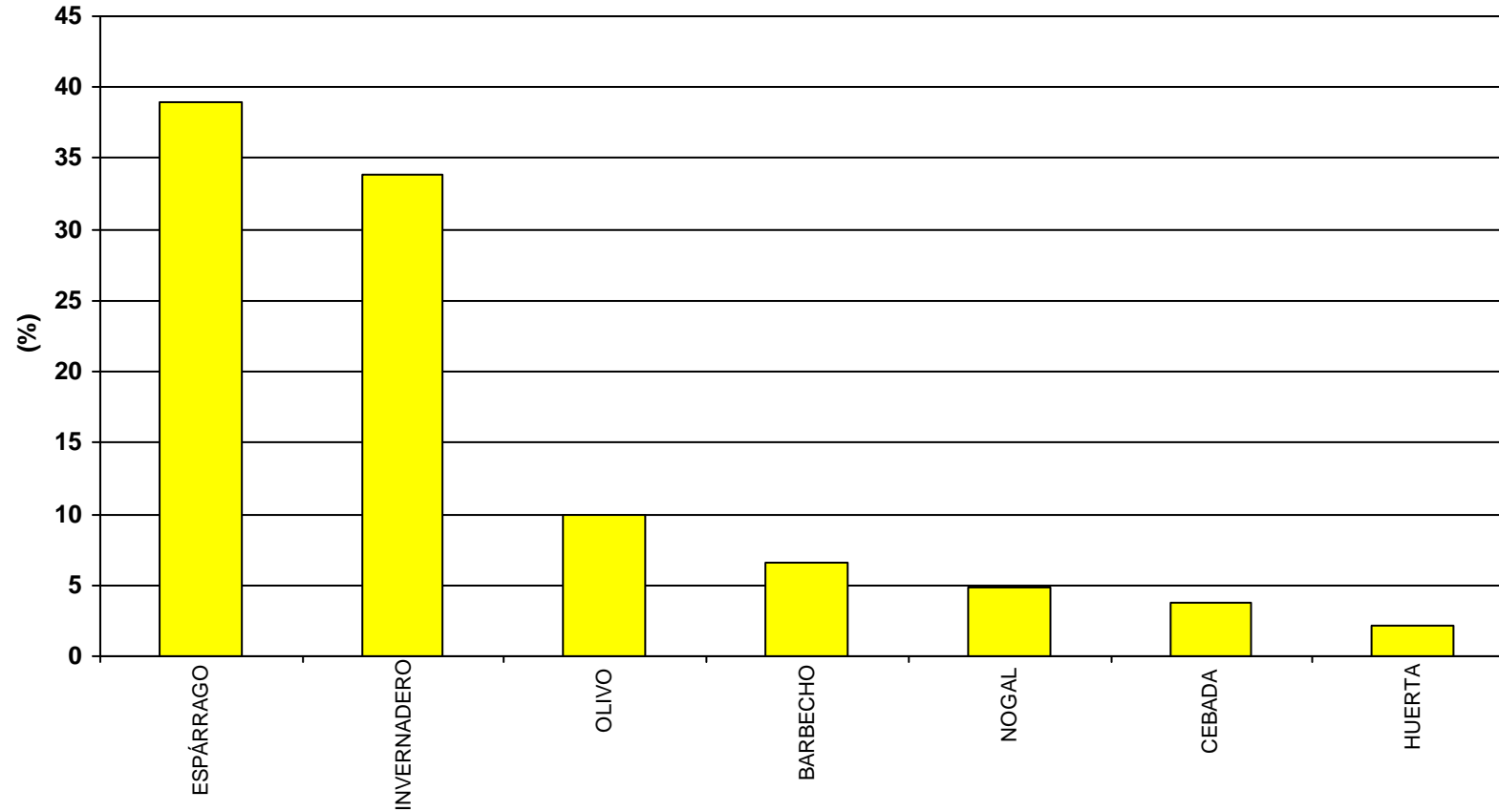
SUPERFICIE ZONA: 121 ha

NÚMERO DE CULTIVOS DIFERENTES: 15

BALANCE GLOBAL AÑO 2018

Servicio Oferta Agroindustrial

SESMA I Y II



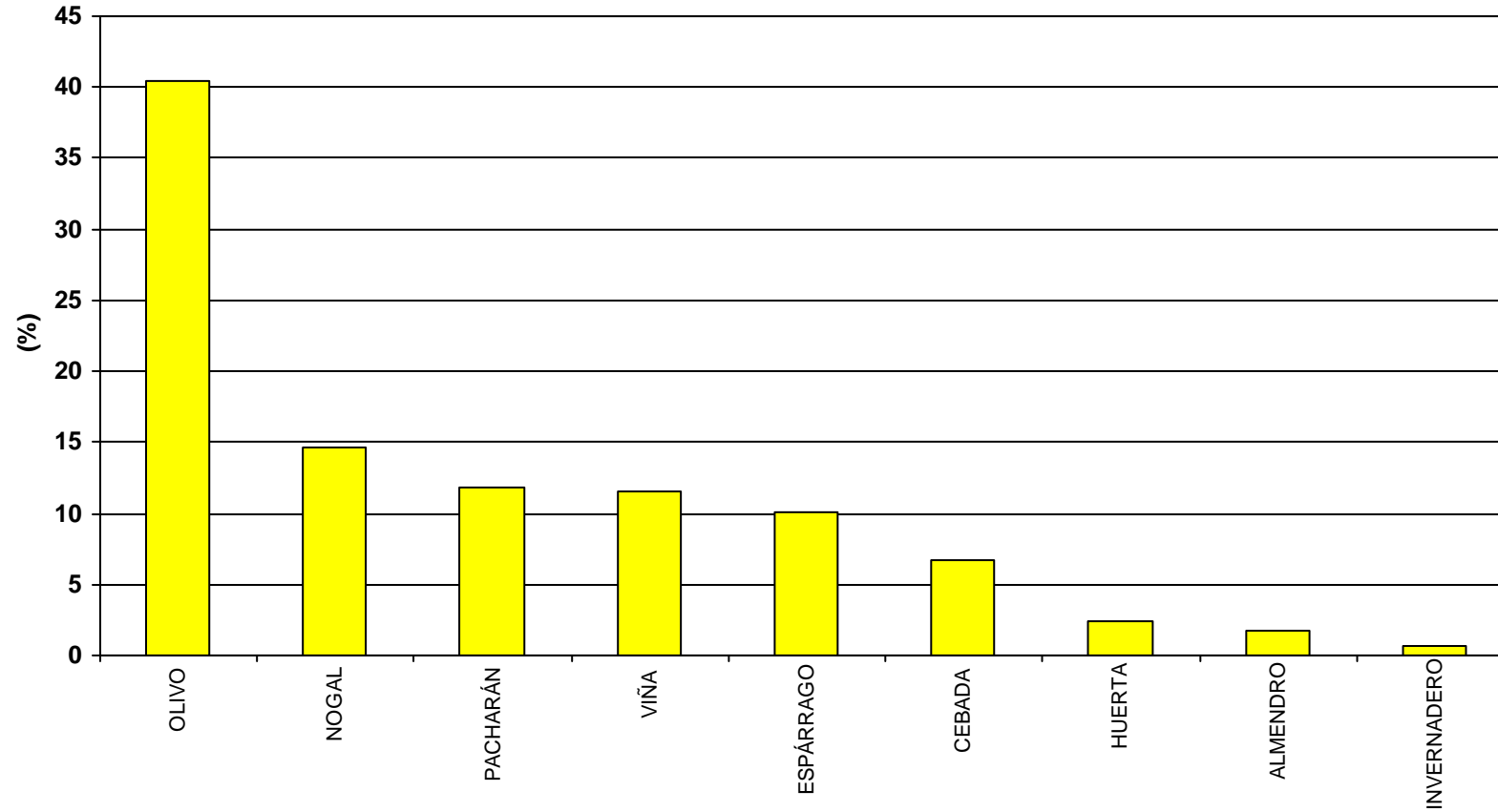
SUPERFICIE ZONA: 24 ha

NÚMERO DE CULTIVOS DIFERENTES: 4

BALANCE GLOBAL AÑO 2018

Servicio Oferta Agroindustrial

SESMA III



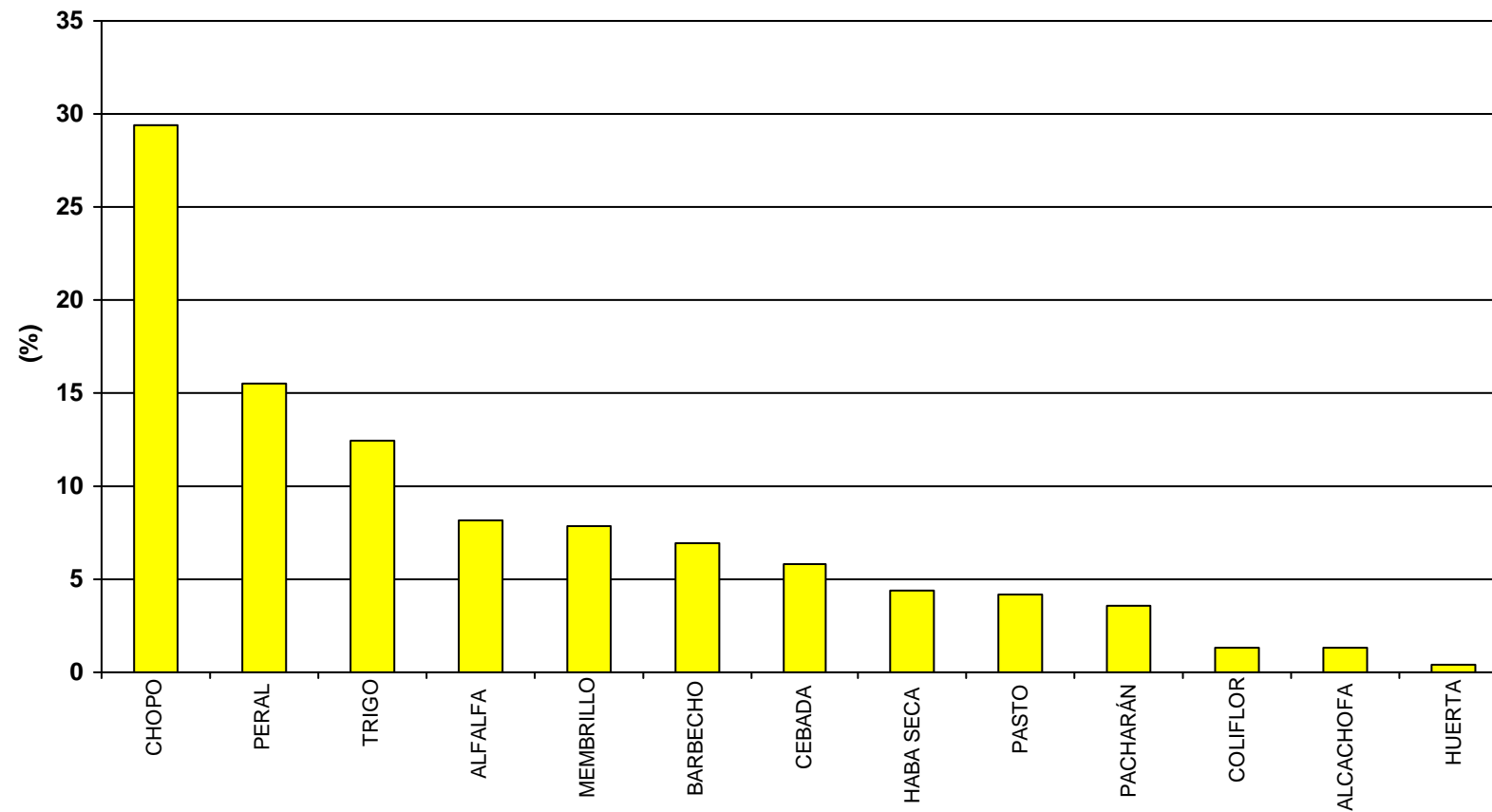
SUPERFICIE ZONA: 133 ha

NÚMERO DE CULTIVOS DIFERENTES: 7

BALANCE GLOBAL AÑO 2018

Servicio Oferta Agroindustrial

SOTO COMUNAL DE MENDAVIA



SUPERFICIE ZONA: 54 ha

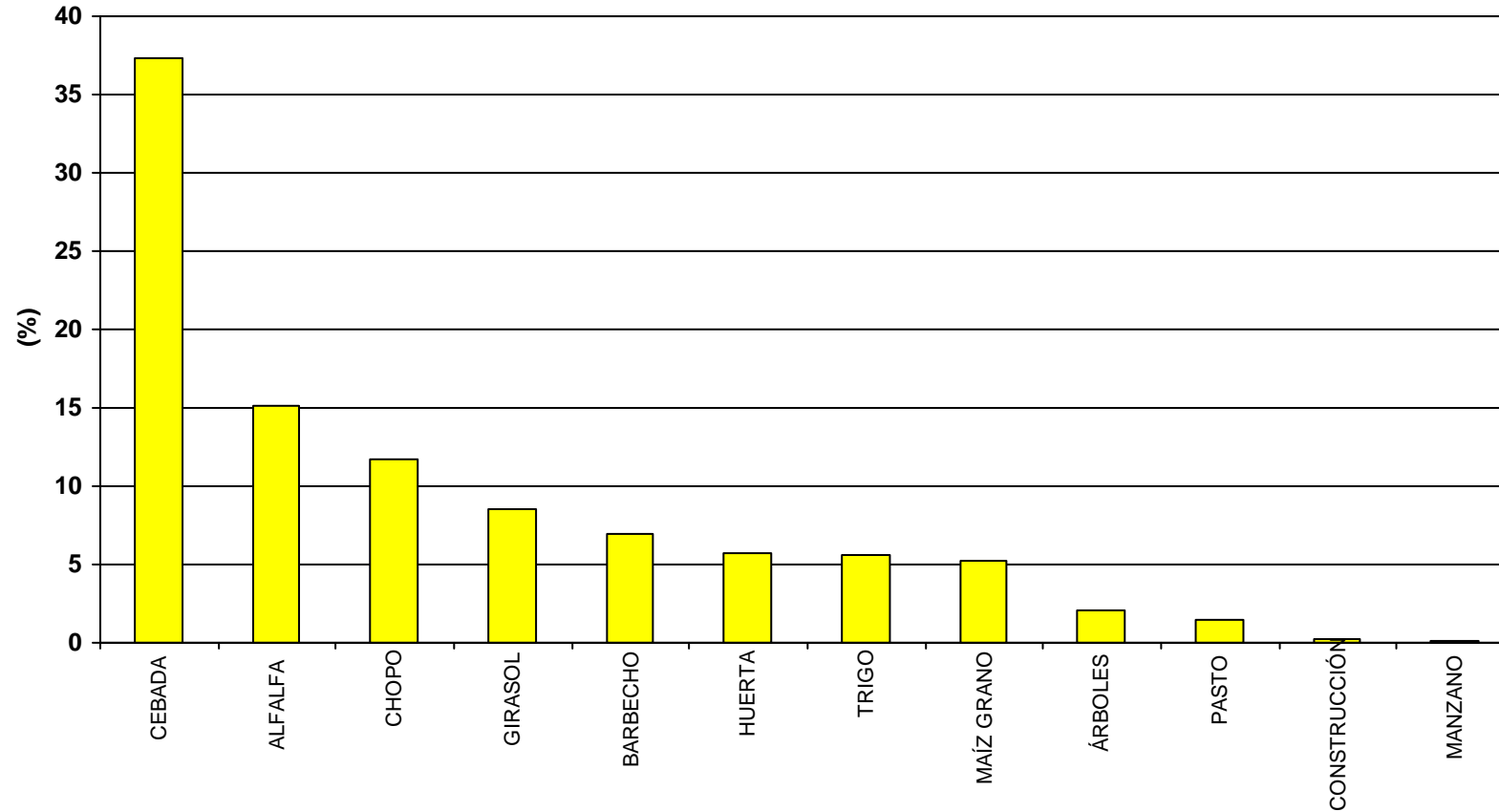
PORCENTAJE DE SUPERFICIE CON DOBLES COSECHAS: 1,3

NÚMERO DE CULTIVOS DIFERENTES: 11

BALANCE GLOBAL AÑO 2018

Servicio Oferta Agroindustrial

SOTO DE AIBAR



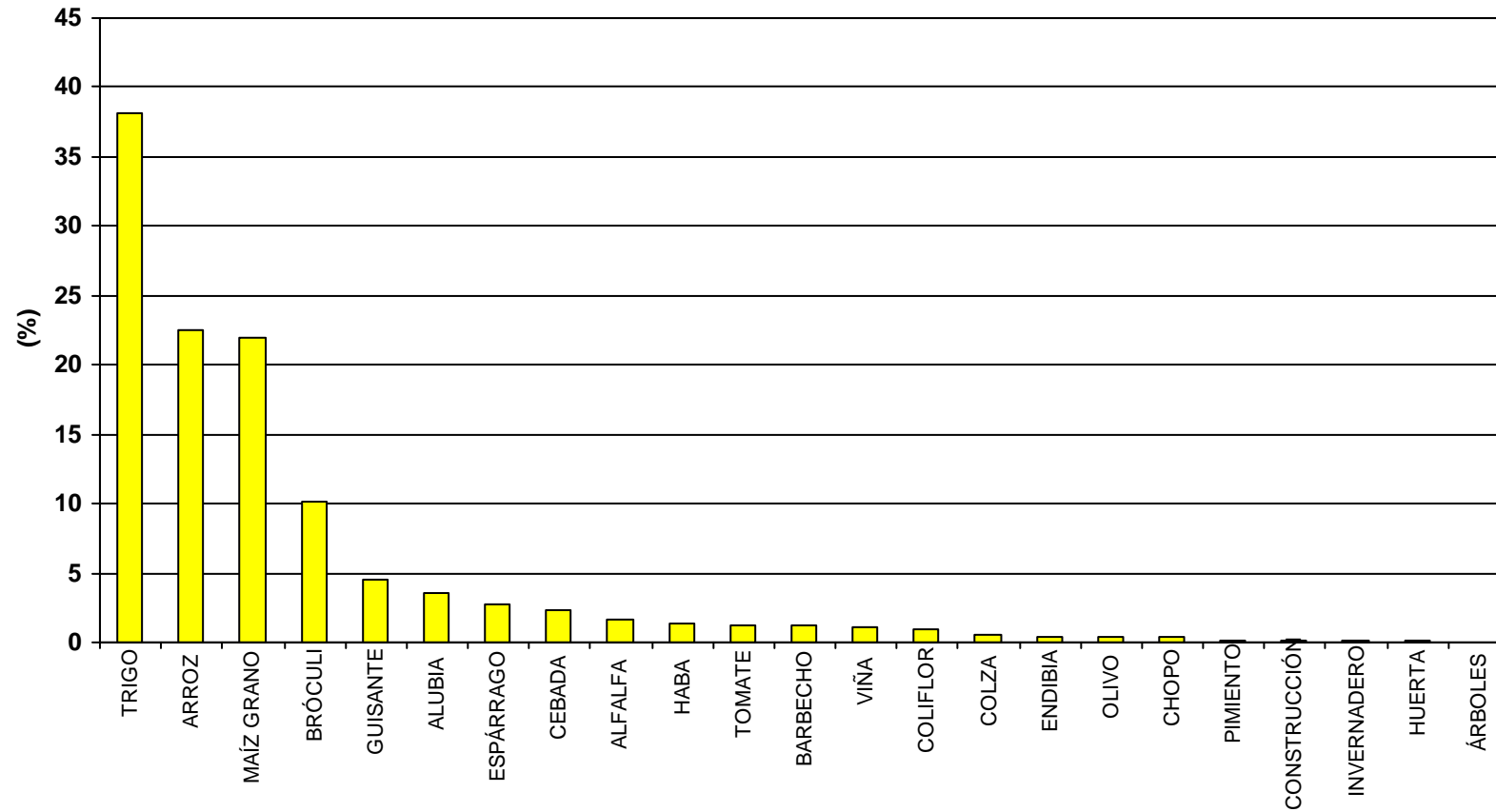
SUPERFICIE ZONA: 102 ha

NÚMERO DE CULTIVOS DIFERENTES: 8

BALANCE GLOBAL AÑO 2018

Servicio Oferta Agroindustrial

TRAIBUENAS (BAYUNGA)



SUPERFICIE ZONA: 719 ha

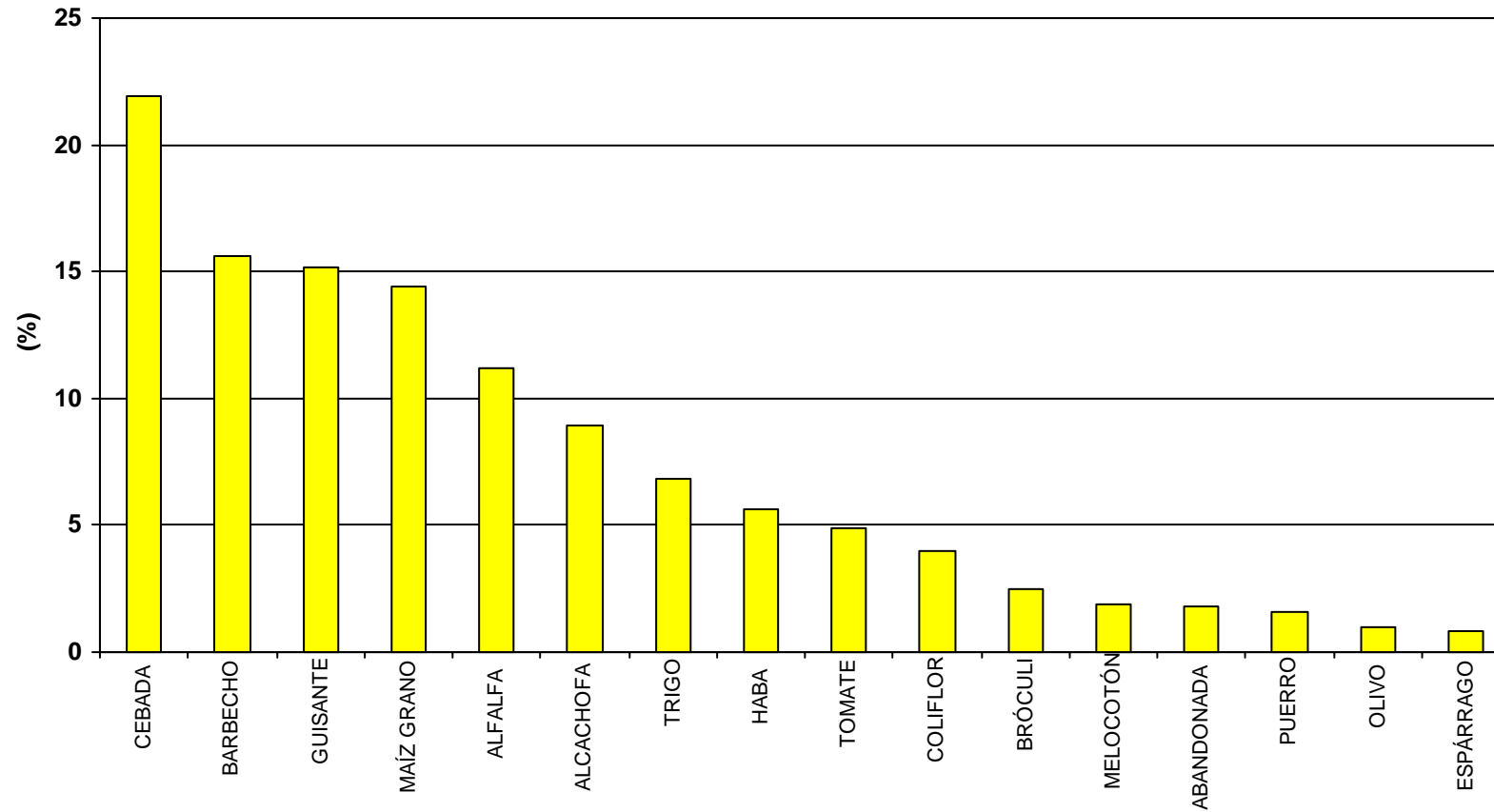
PORCENTAJE DE SUPERFICIE CON DOBLES COSECHAS: 16

NÚMERO DE CULTIVOS DIFERENTES: 18

BALANCE GLOBAL AÑO 2018

Servicio Oferta Agroindustrial

TUDELA-MONTES DE CIERZO



SUPERFICIE ZONA: 614 ha

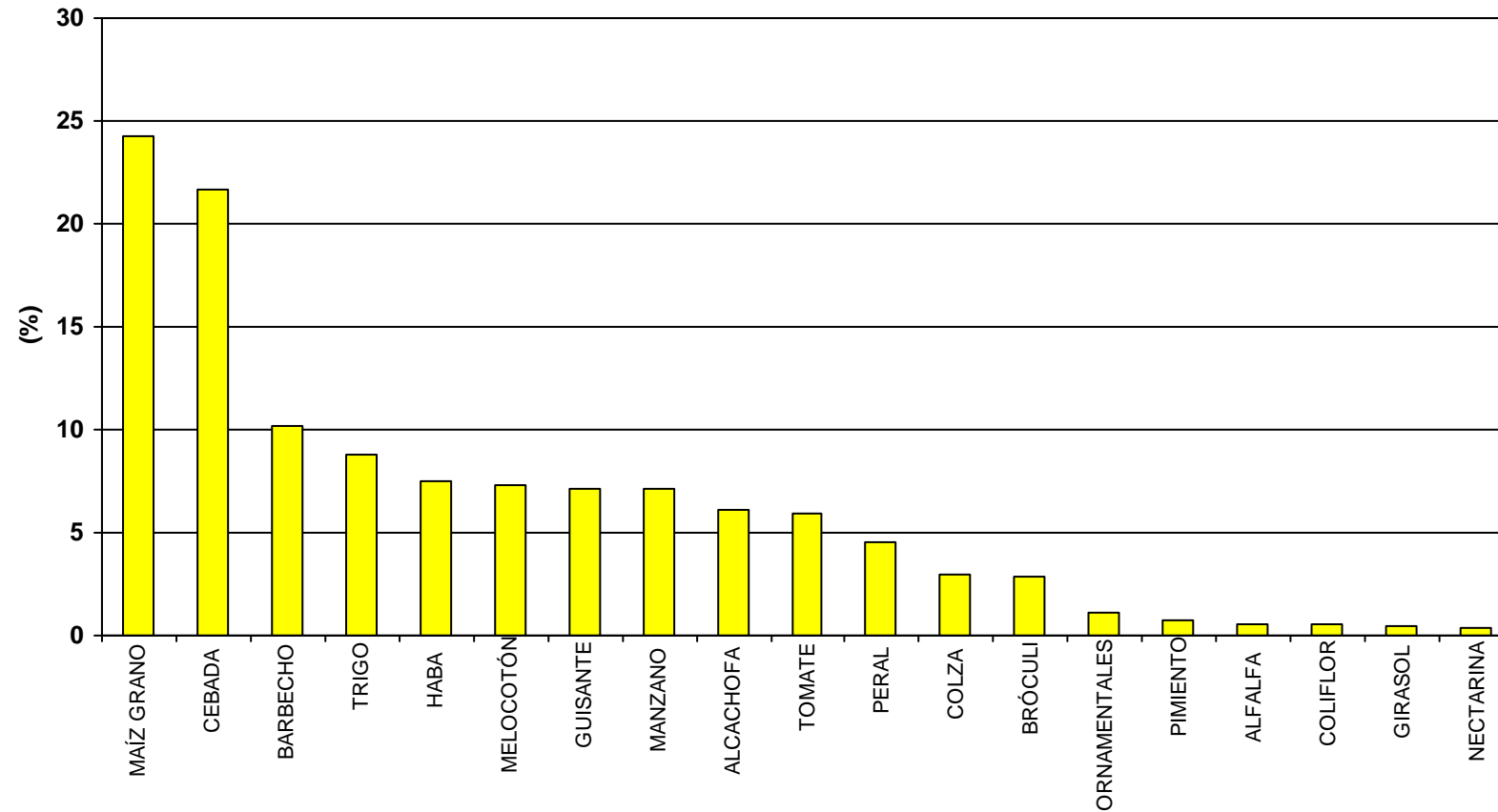
PORCENTAJE DE SUPERFICIE CON DOBLES COSECHAS: 18

NÚMERO DE CULTIVOS DIFERENTES: 14

BALANCE GLOBAL AÑO 2018

Servicio Oferta Agroindustrial

TUDELA-MONTES DE CIERZO II



SUPERFICIE ZONA: 1.157 ha

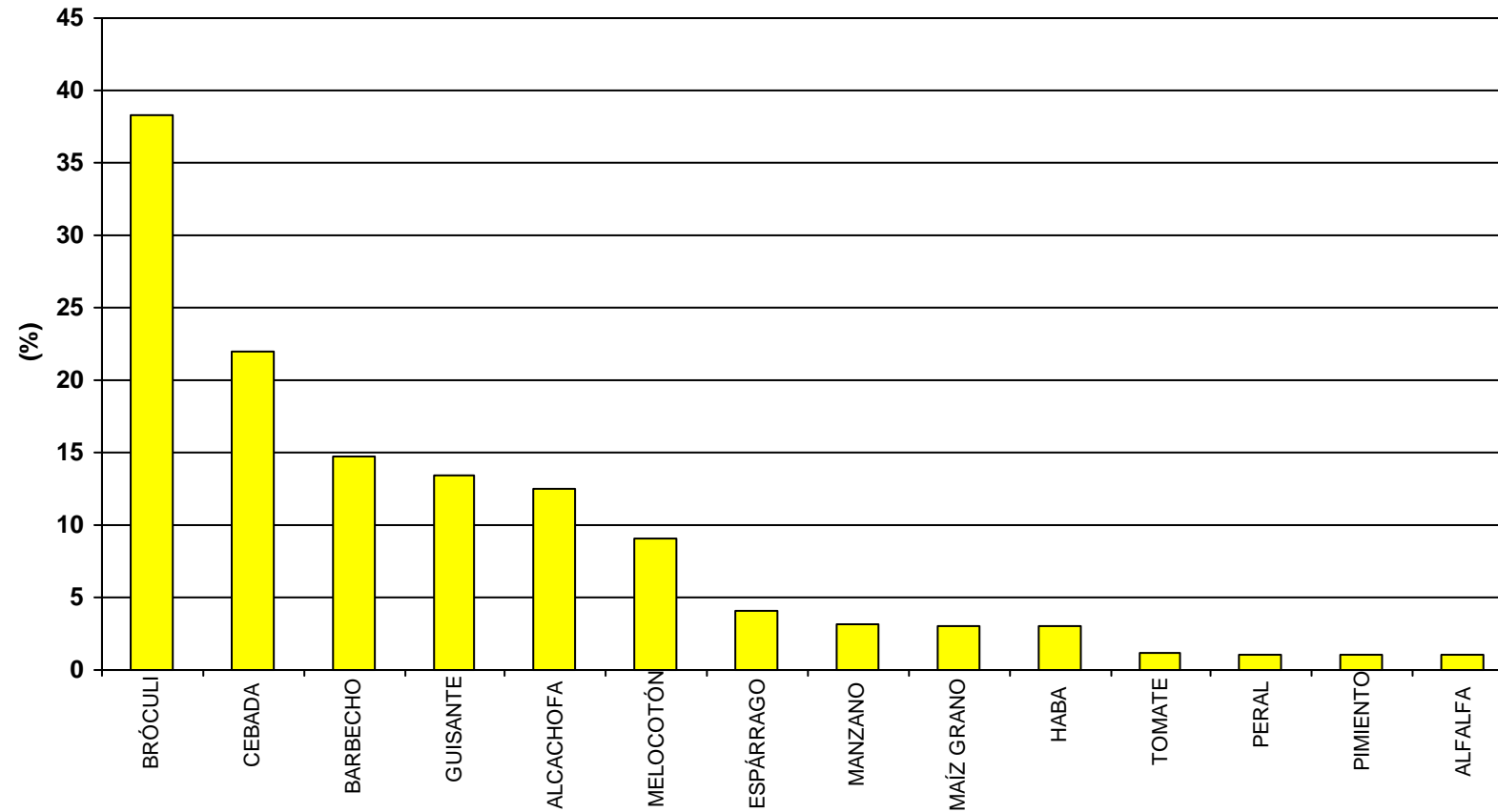
PORCENTAJE DE SUPERFICIE CON DOBLES COSECHAS: 21

NÚMERO DE CULTIVOS DIFERENTES: 18

BALANCE GLOBAL AÑO 2018

Servicio Oferta Agroindustrial

TUDELA-VALDETELLAS



SUPERFICIE ZONA: 238 ha

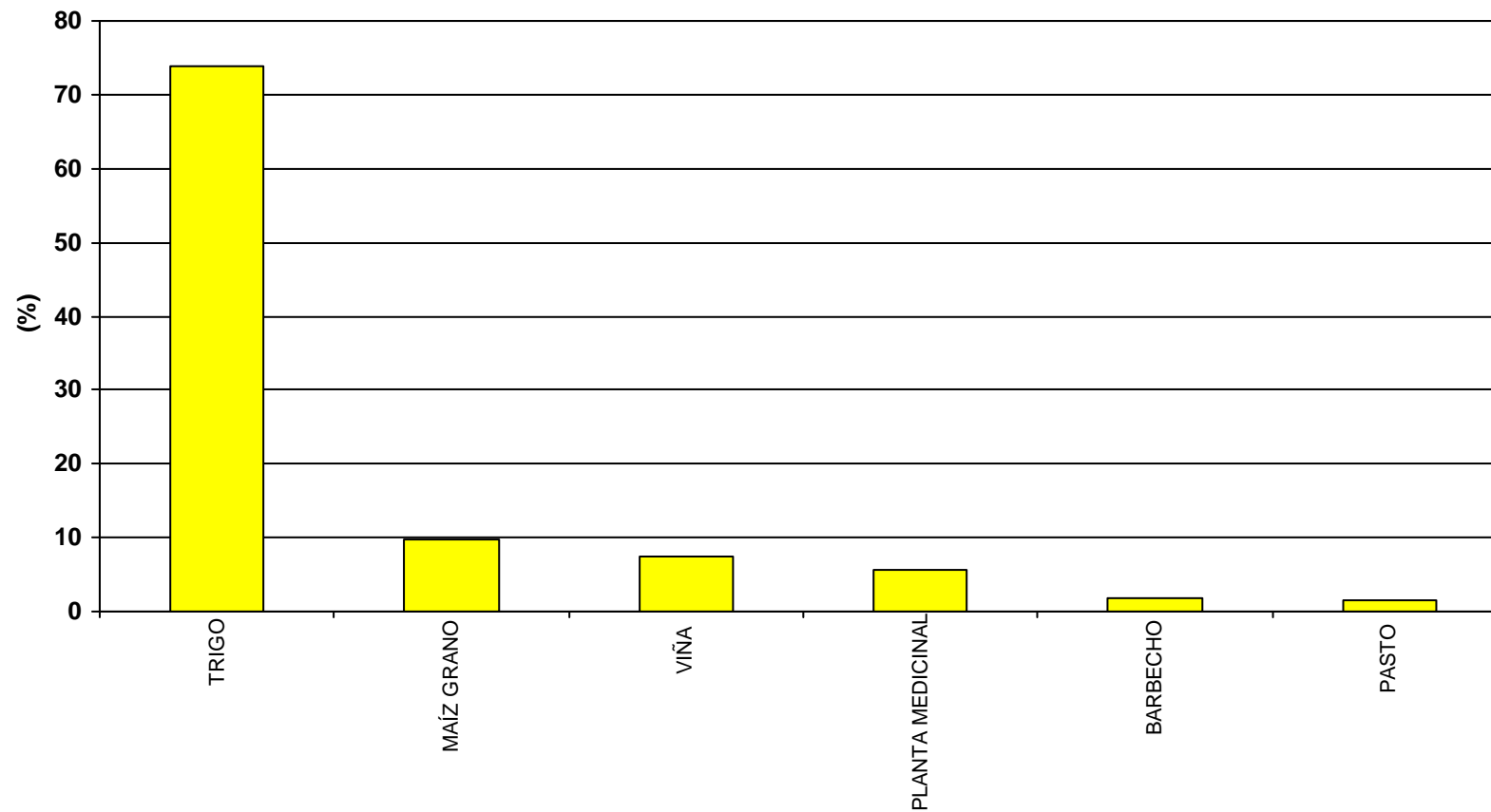
PORCENTAJE DE SUPERFICIE CON DOBLES COSECHAS: 28

NÚMERO DE CULTIVOS DIFERENTES: 13

BALANCE GLOBAL AÑO 2018

Servicio Oferta Agroindustrial

URRAÚL BAJO Y LUMBIER



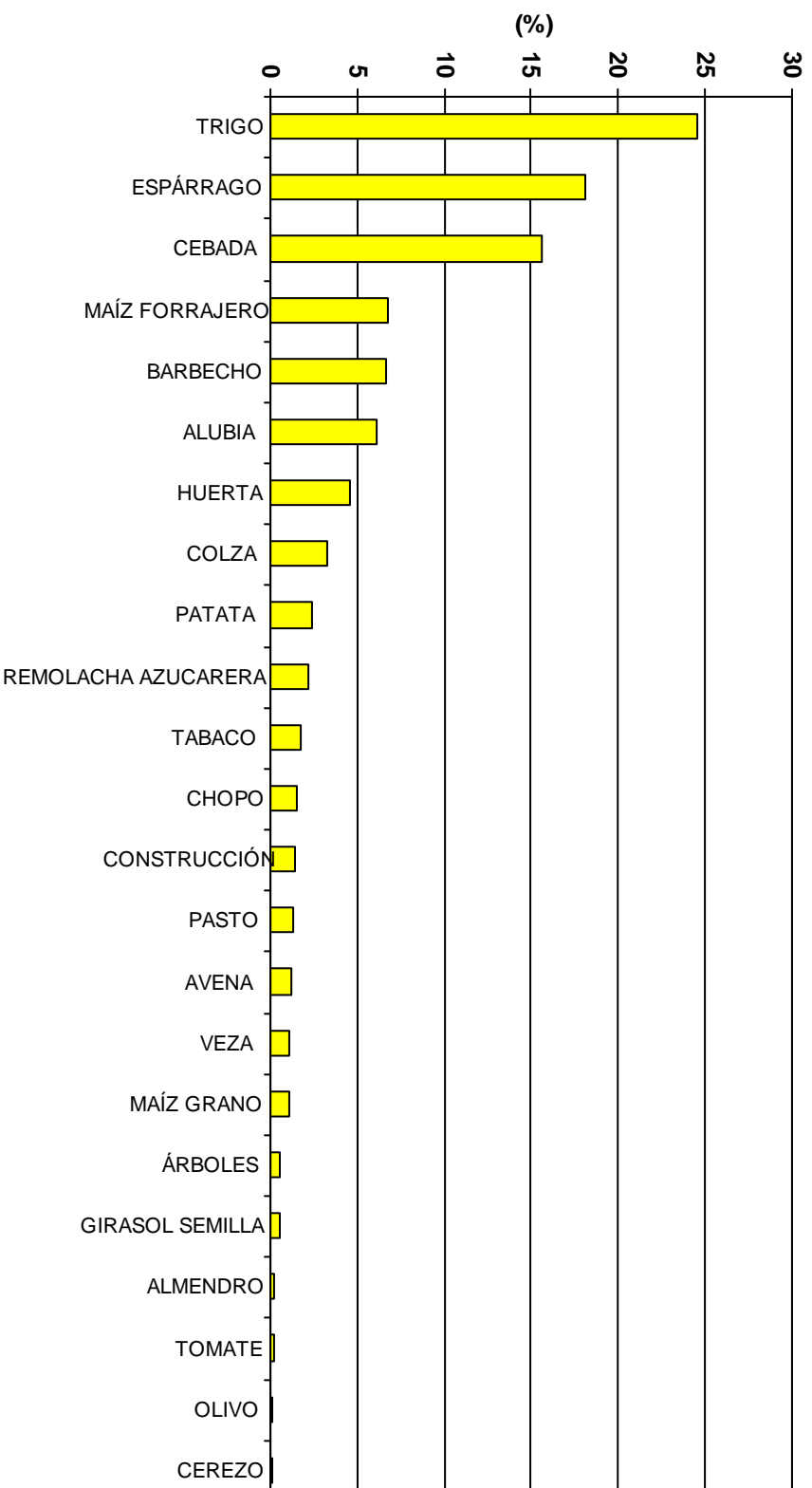
SUPERFICIE ZONA: 230 ha

NÚMERO DE CULTIVOS DIFERENTES: 5

BALANCE GLOBAL AÑO 2018

Servicio Oferta Agroindustrial

VALDEGA



SUPERFICIE ZONA: 375 ha

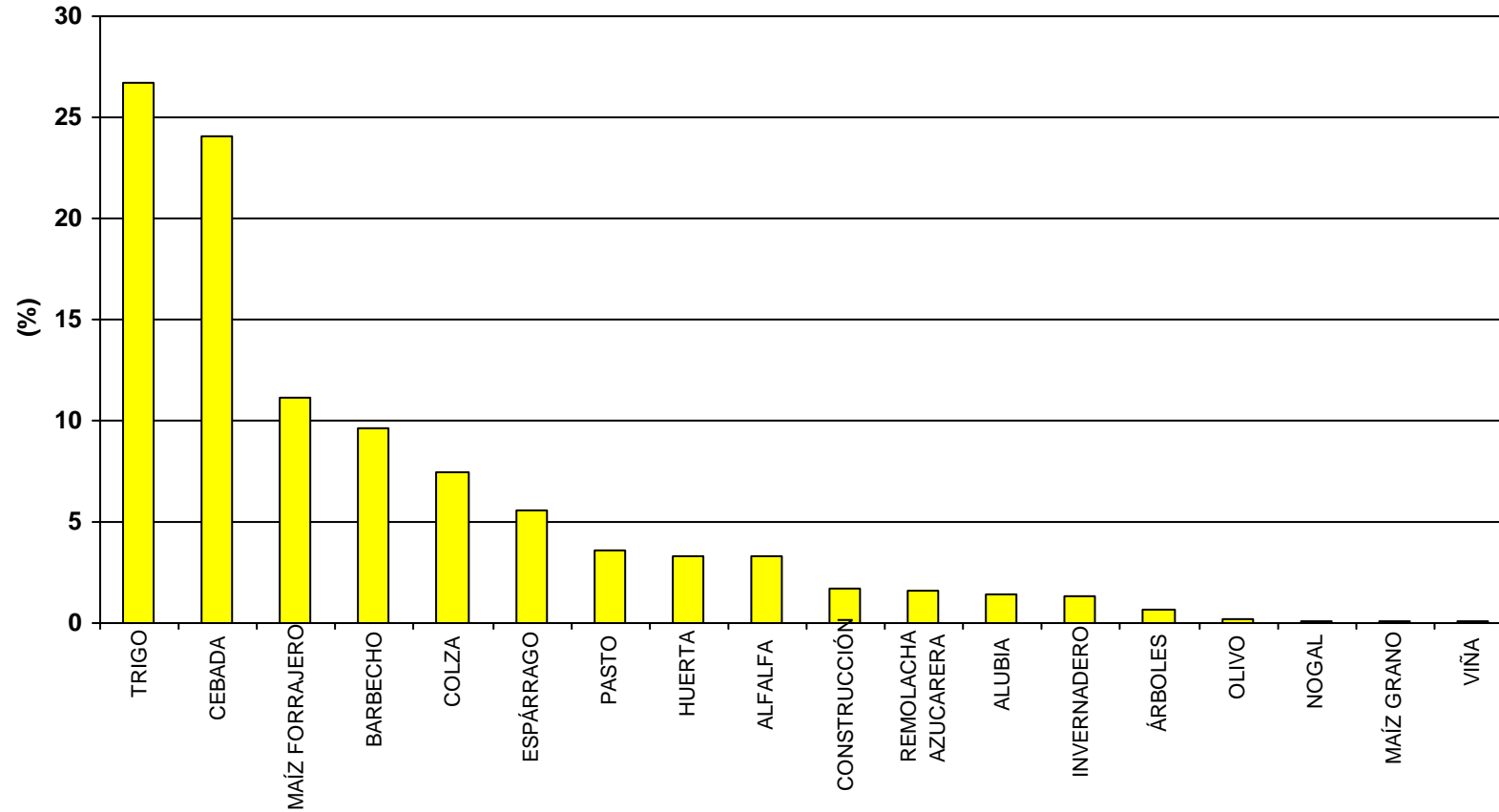
PORCENTAJE DE SUPERFICIE CON DOBLES COSECHAS: 1,4

NÚMERO DE CULTIVOS DIFERENTES: 19

BALANCE GLOBAL AÑO 2018

Servicio Oferta Agroindustrial

VALDEGA-AMPLIACION



SUPERFICIE ZONA: 165 ha

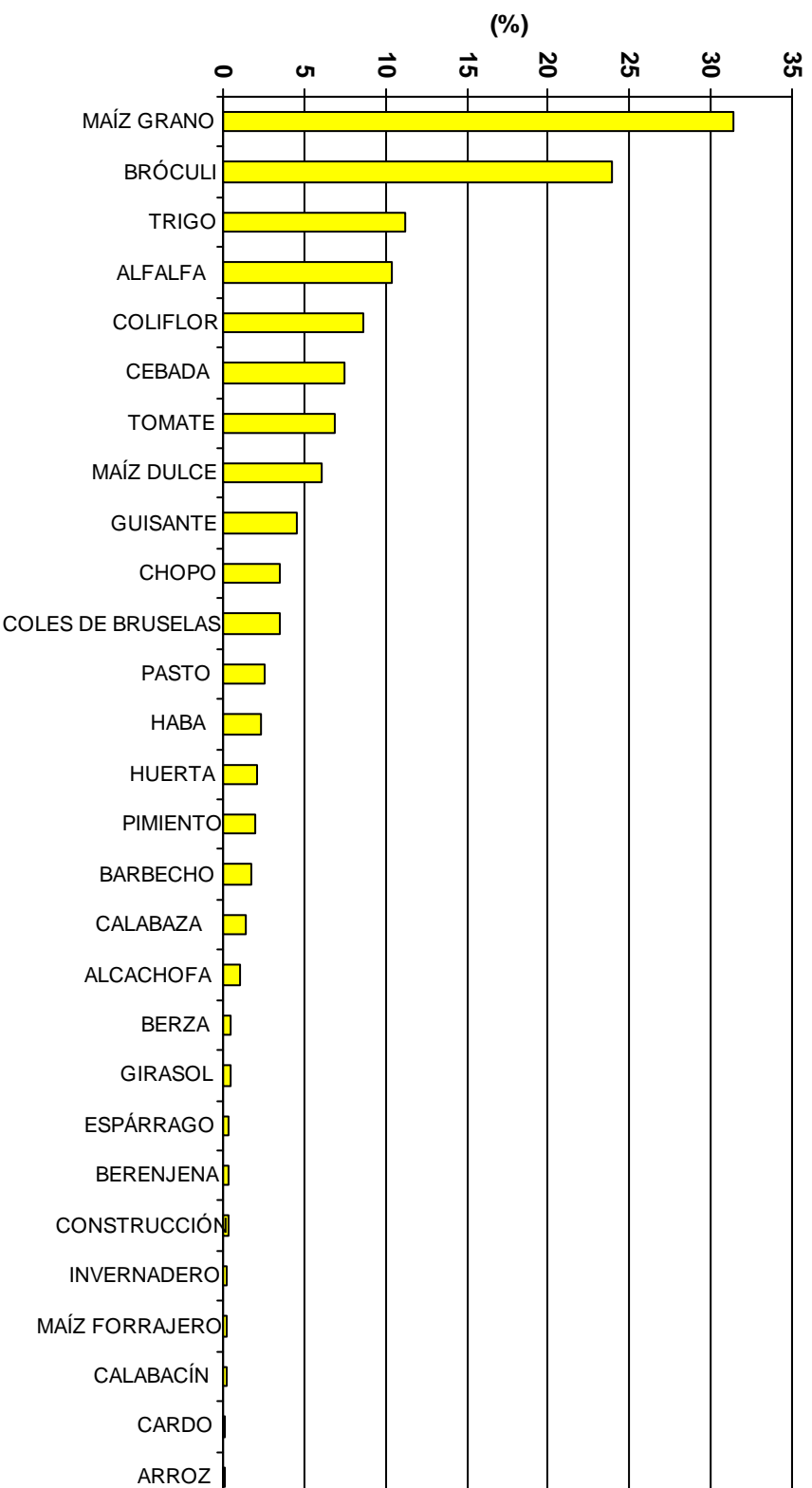
PORCENTAJE DE SUPERFICIE CON DOBLES COSECHAS: 1,9

NÚMERO DE CULTIVOS DIFERENTES: 13

BALANCE GLOBAL AÑO 2018

Servicio Oferta Agroindustrial

VALTIERRA



SUPERFICIE ZONA: 1.144 ha

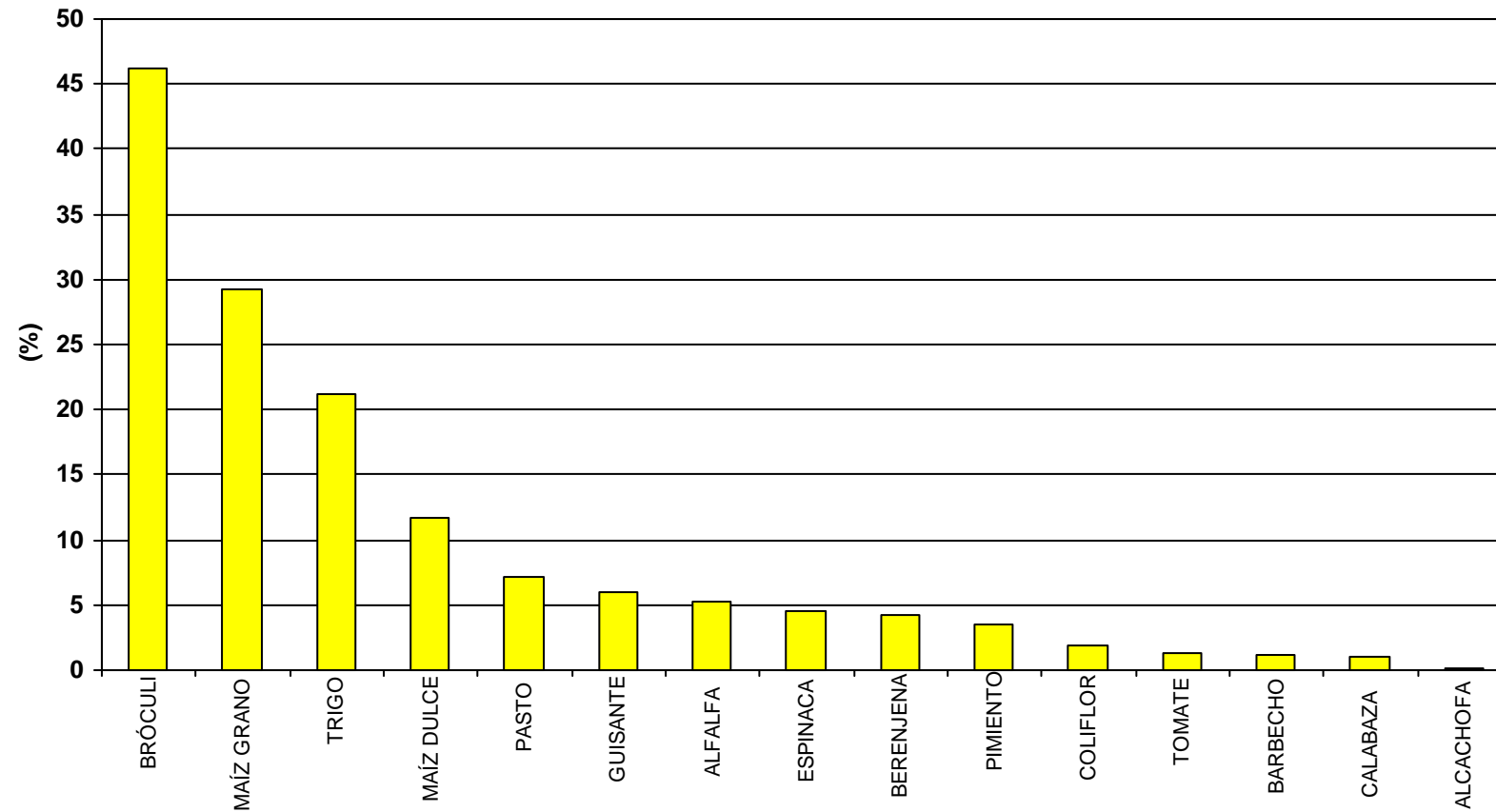
PORCENTAJE DE SUPERFICIE CON DOBLES COSECHAS: 33

NÚMERO DE CULTIVOS DIFERENTES: 24

BALANCE GLOBAL AÑO 2018

Servicio Oferta Agroindustrial

VALTIERRA-LA QUEMADA



SUPERFICIE ZONA: 430 ha

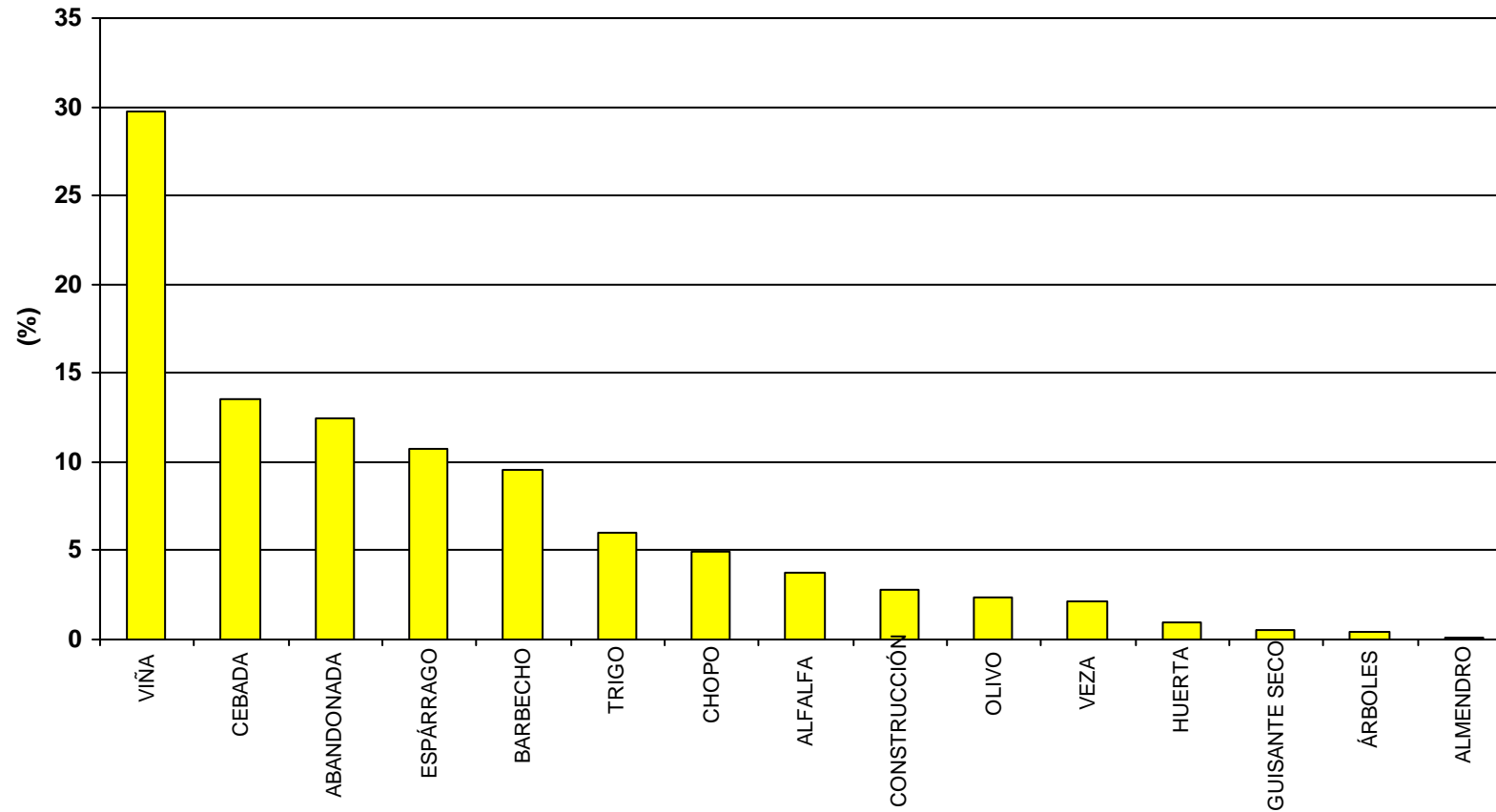
PORCENTAJE DE SUPERFICIE CON DOBLES COSECHAS: 45

NÚMERO DE CULTIVOS DIFERENTES: 14

BALANCE GLOBAL AÑO 2018

Servicio Oferta Agroindustrial

VIANA



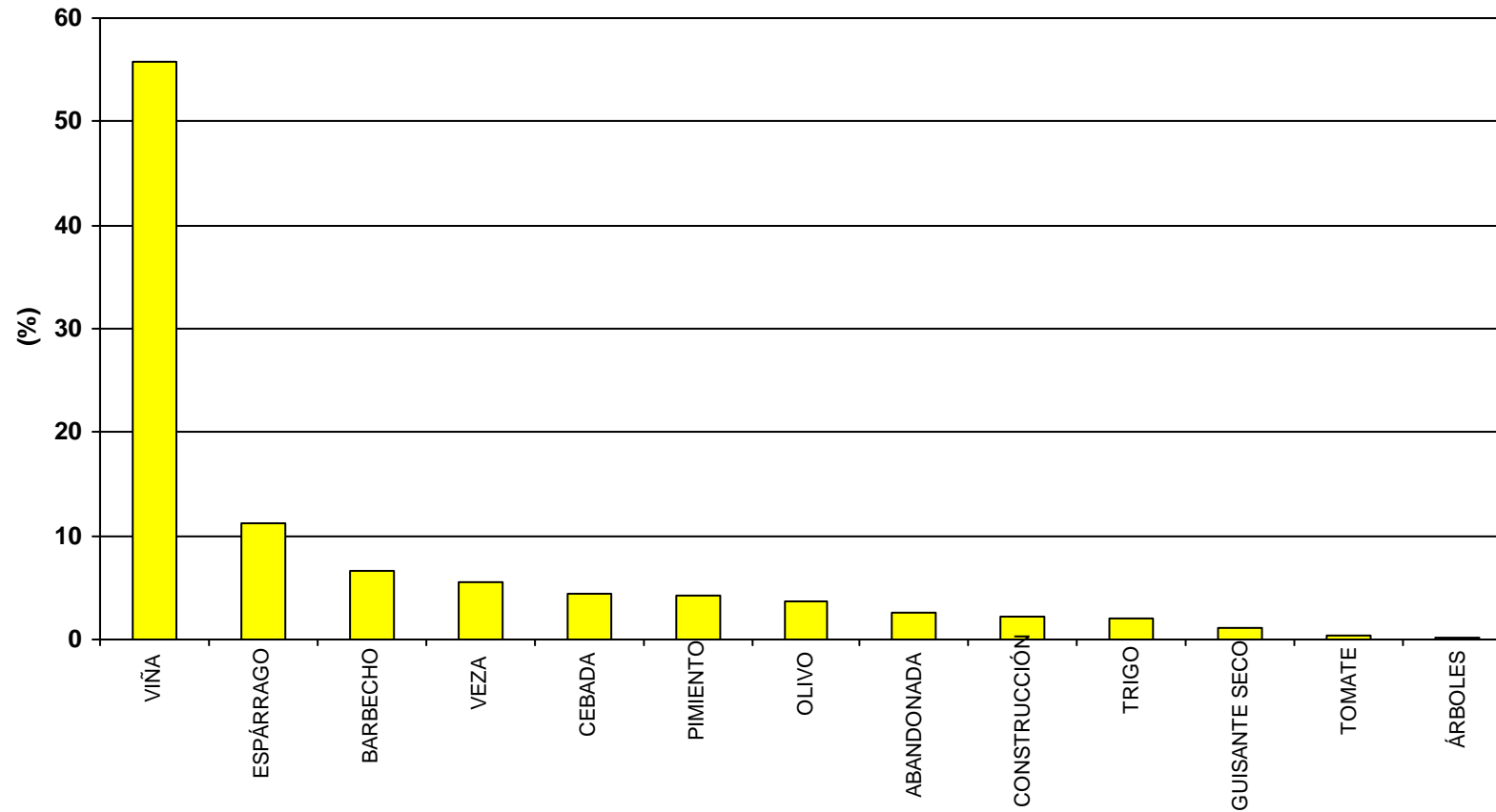
SUPERFICIE ZONA: 327 ha

NÚMERO DE CULTIVOS DIFERENTES: 10

BALANCE GLOBAL AÑO 2018

Servicio Oferta Agroindustrial

VIANA II



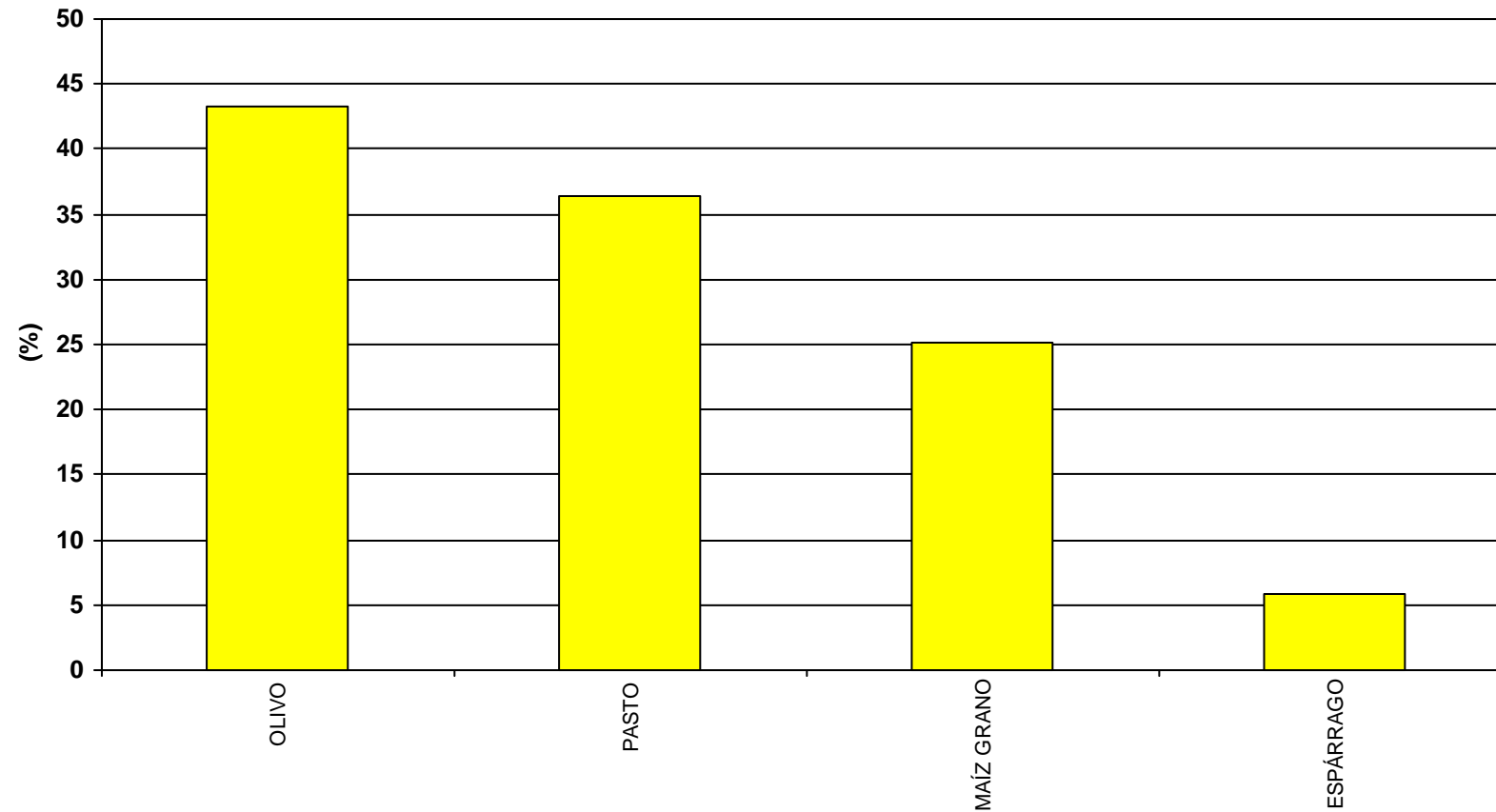
SUPERFICIE ZONA: 295 ha

NÚMERO DE CULTIVOS DIFERENTES: 9

BALANCE GLOBAL AÑO 2018

Servicio Oferta Agroindustrial

VIANA-EL TAMARIGAL



SUPERFICIE ZONA: 95 ha

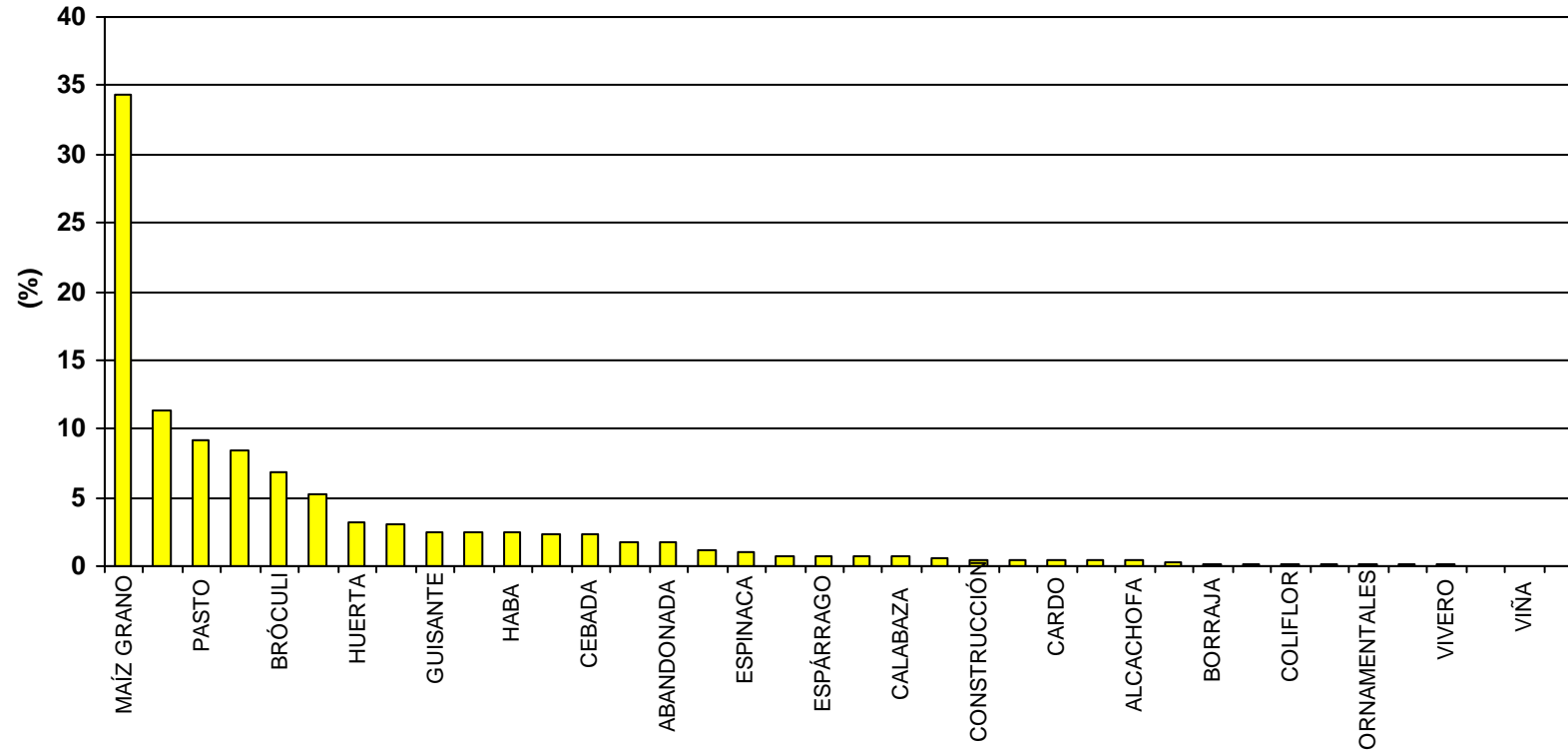
PORCENTAJE DE SUPERFICIE CON DOBLES COSECHAS: 11

NÚMERO DE CULTIVOS DIFERENTES: 4

BALANCE GLOBAL AÑO 2018

Servicio Oferta Agroindustrial

VILAFRANCA



SUPERFICIE ZONA: 1.380 ha

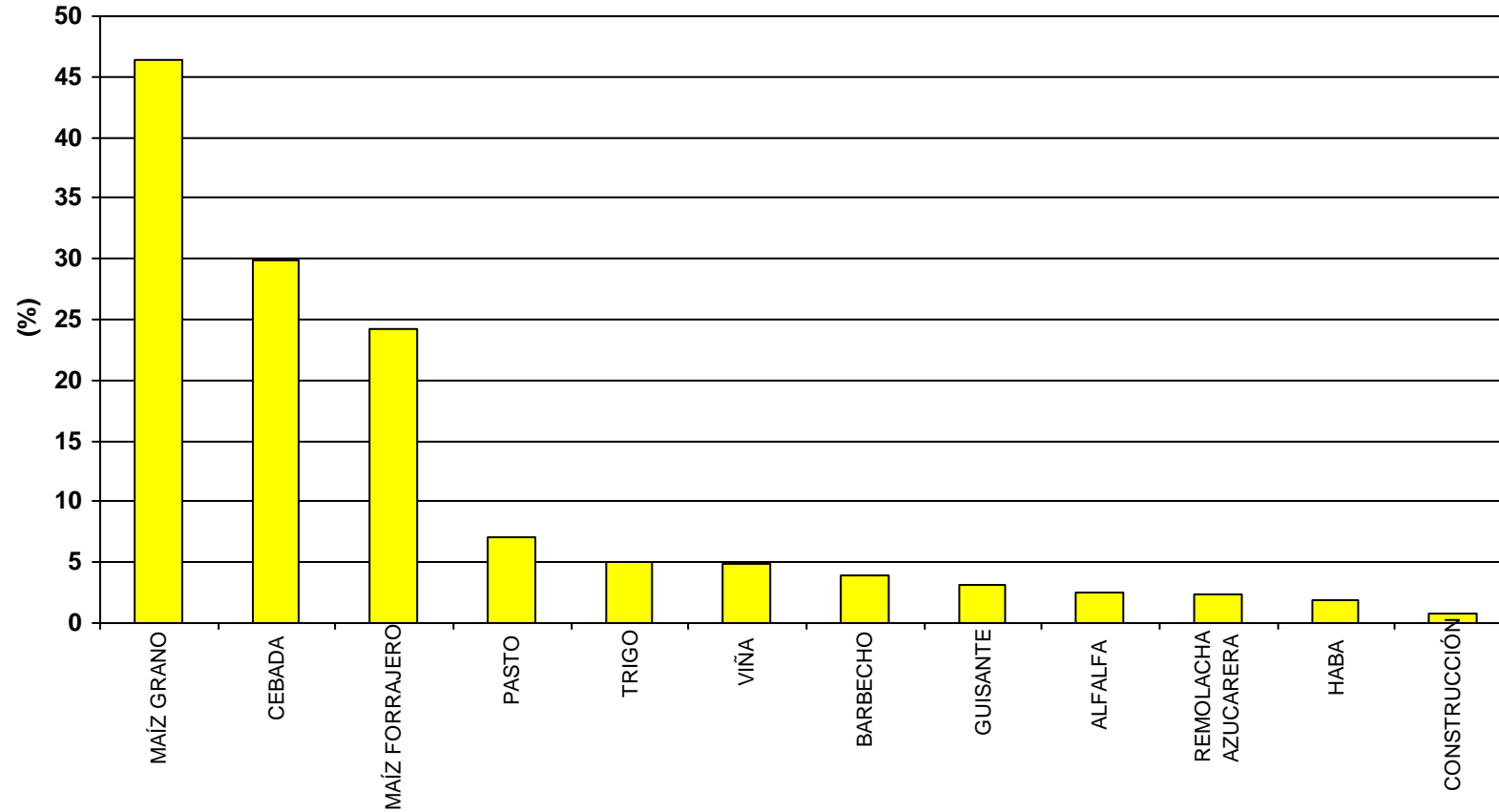
PORCENTAJE DE SUPERFICIE CON DOBLES COSECHAS: 6,6

NÚMERO DE CULTIVOS DIFERENTES: 31

BALANCE GLOBAL AÑO 2018

Servicio Oferta Agroindustrial

VILAFRANCA-BARRANCO AGUA SALADA



SUPERFICIE ZONA: 670 ha

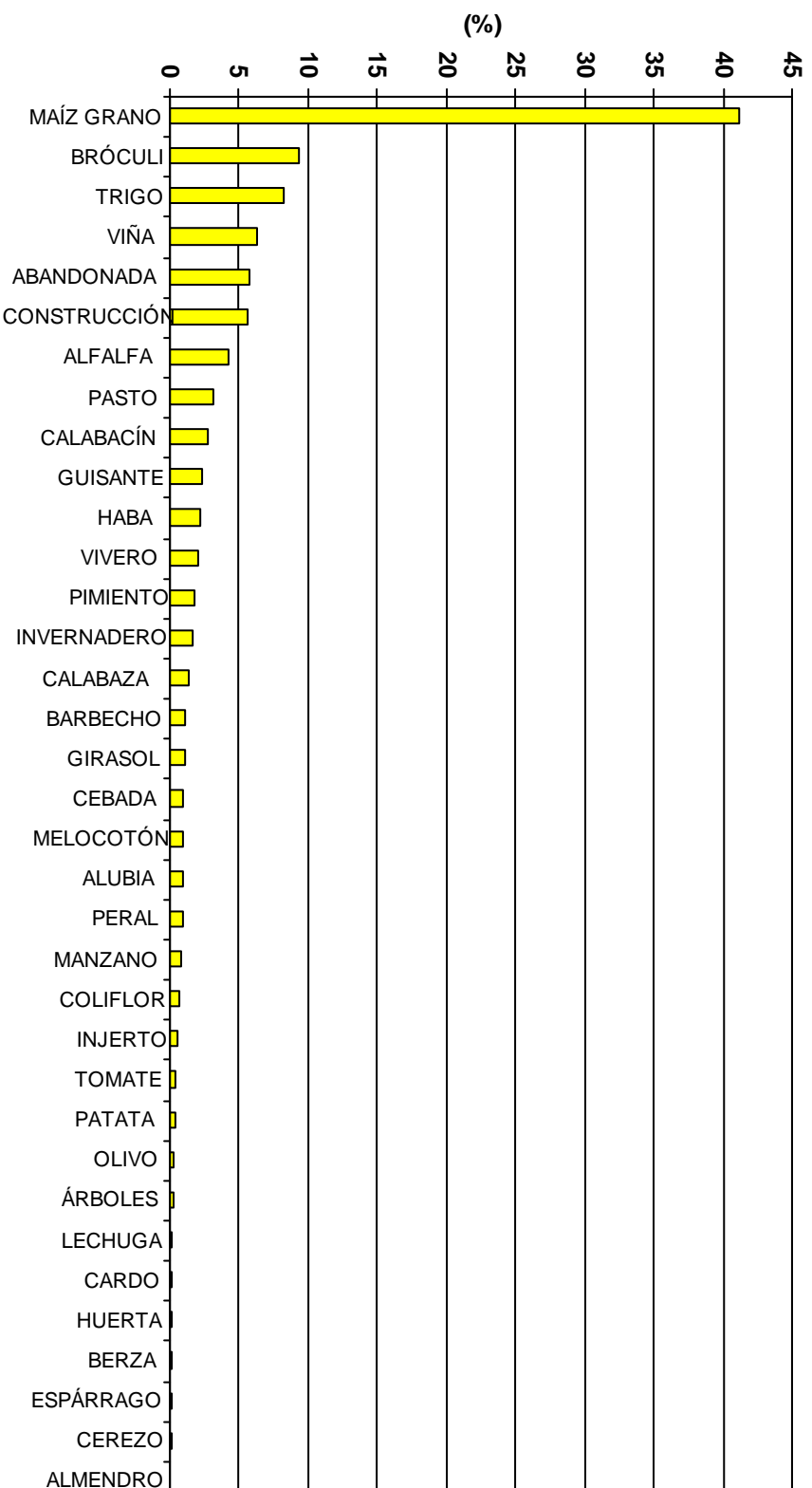
PORCENTAJE DE SUPERFICIE CON DOBLES COSECHAS: 32

NÚMERO DE CULTIVOS DIFERENTES: 10

BALANCE GLOBAL AÑO 2018

Servicio Oferta Agroindustrial

VILLAFRANCA-MORANTE



SUPERFICIE ZONA: 993 ha

PORCENTAJE DE SUPERFICIE CON DOBLES COSECHAS: 8,9

NÚMERO DE CULTIVOS DIFERENTES: 28

BALANCE GLOBAL AÑO 2018

Servicio Oferta Agroindustrial

Capítulo 7



Productividad Bruta del Agua- actuaciones INTIA, S.A.





Productividad Bruta del Agua (PBA): es el valor del aumento de producción (euros/ha) por cada unidad de volumen (m³/ha) aplicada, considerando que todos los cultivos se riegan.

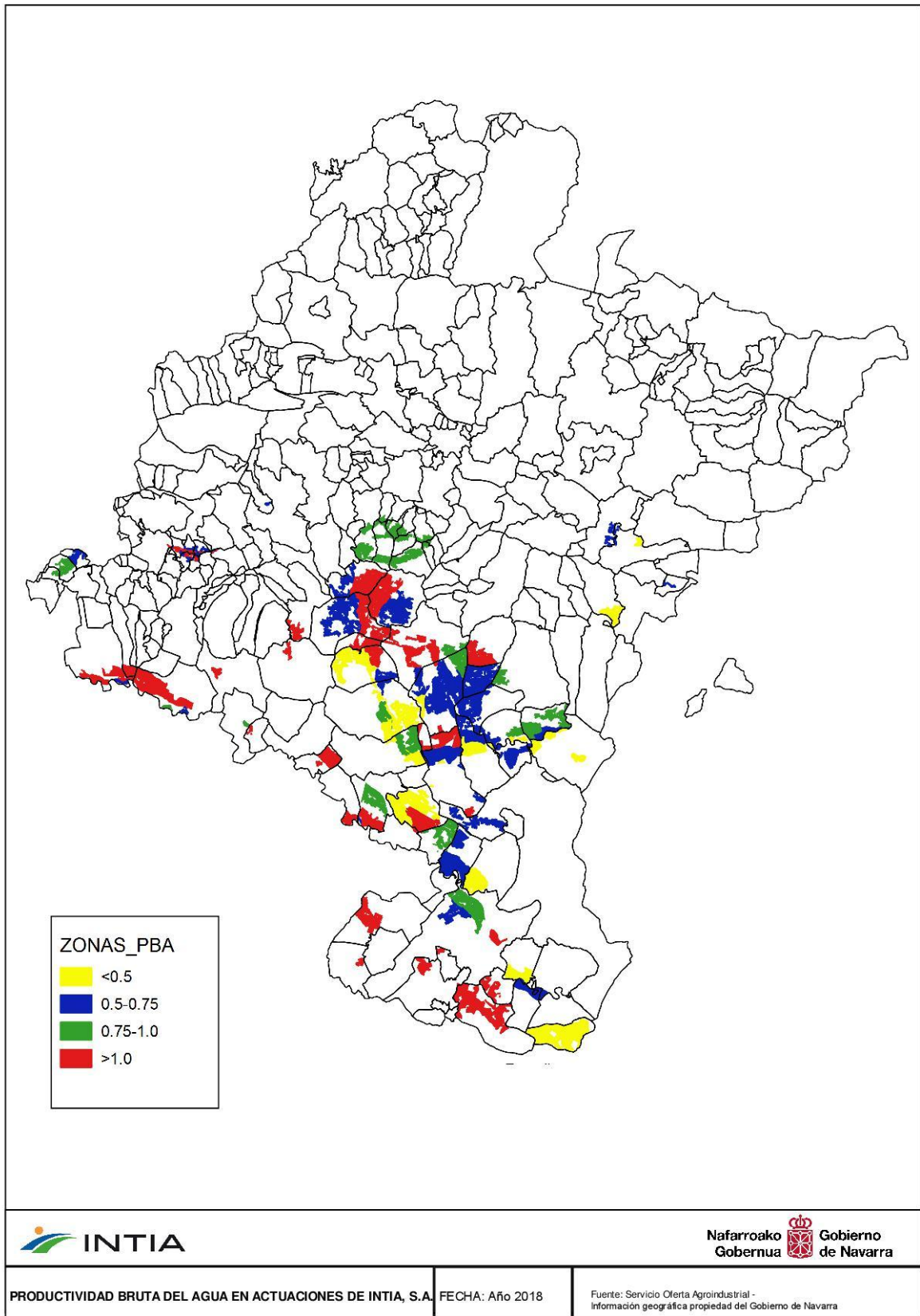
En las 96 zonas estudiadas el resultado obtenido es de **0,92 euros/m³**

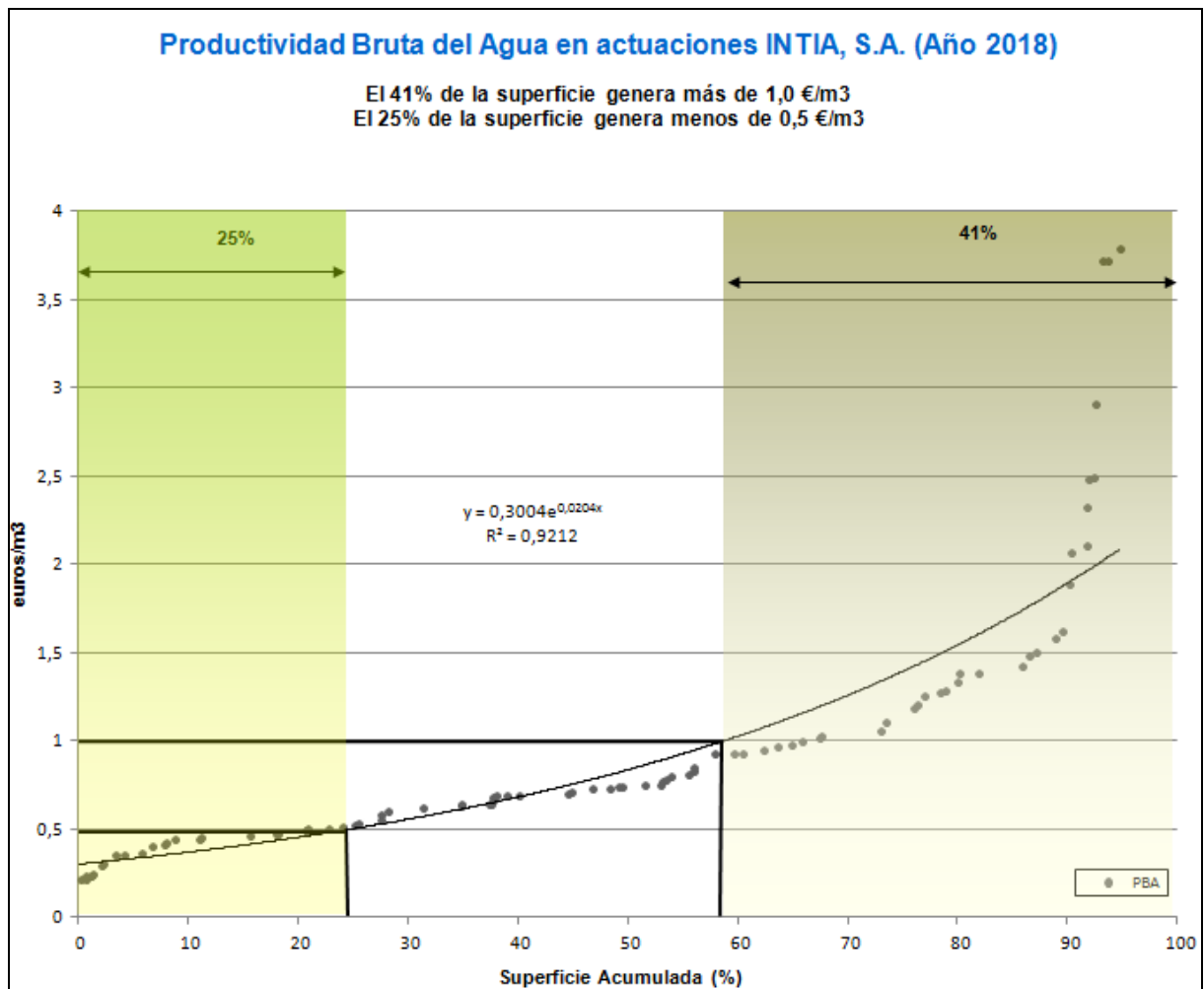
REGADÍO	PBA (euros/m³)
SECTOR XXII ARGÁ 1 CANAL DE NAVARRA	7,17
AZAGRA	5,20
ANDOSILLA II	5,09
ANDOSILLA	4,69
BARGOTA II	4,40
MENDAVIA - RUBIO ALTO	4,23
SAN ADRIÁN-EL MONTE	3,80
VIANA II	3,73
BARGOTA	3,73
SARTAGUDA	2,92
AZAGRA-ARGADIEL	2,50
SECTOR XXVI EGA 1 CANAL DE NAVARRA	2,49
SESMA I Y II	2,34
CORELLA	2,11
FITERO-HOSPINETE	2,08
VIANA	1,90
FONTELLAS	1,63
SECTOR IV.5.2 CANAL DE NAVARRA	1,58
CASCANTE	1,51
VALDEGA	1,49
SECTOR IV.1 CANAL DE NAVARRA	1,43
MENDAVIA	1,39
CAPARROSO-LA SARDA	1,39
ABLITAS-SASO PEDRIZ	1,34
TUDELA-VALDETELLAS	1,29
SECTOR VI CANAL DE NAVARRA	1,28
SECTOR XXIII CANAL DE NAVARRA	1,27
SESMA III	1,21
ABLITAS	1,19
SECTOR XXV CANAL DE NAVARRA	1,11
SECTOR II.2 CANAL DE NAVARRA	1,06
MURCHANTE	1,03
VILLAFRANCA-MORANTE	1,03
FUNES	1,00
CADREITA	0,98

REGADÍO	PBA (euros/m³)
FUNES - EL RASO Y LAS SUERTES	0,97
TUDELA-MONTES DE CIERZO II	0,96
SECTOR XXII ARGÁ 3 CANAL DE NAVARRA	0,94
SECTOR II.1 CANAL DE NAVARRA	0,94
SECTOR X CANAL DE NAVARRA	0,93
MENDAVIA - EL VERGAL	0,86
SECTOR VIII CANAL DE NAVARRA	0,83
SECTOR IV.5.1 CANAL DE NAVARRA	0,82
CABREDO-MARAÑÓN	0,81
PUENTE LA REINA	0,79
LODOSÁ-GOBELLA	0,77
SECTOR V CANAL DE NAVARRA	0,76
SECTOR I CANAL DE NAVARRA	0,76
GENEVILLA	0,74
VALTIERRA-LA QUEMADA	0,74
SECTOR IV.2 CANAL DE NAVARRA	0,74
VALTIERRA	0,74
URRAÚL BAJO Y LUMBIER	0,72
SECTOR IV.4 CANAL DE NAVARRA	0,70
RIBAFORADA	0,70
TUDELA-MONTES DE CIERZO	0,70
VALDEGA-AMPLIACION	0,70
SOTO COMUNAL DE MENDAVIA	0,69
FUNES-SOTO MAÑERO	0,67
CAPARROSO-BALSILLA MARIN	0,65
SECTOR VII CANAL DE NAVARRA	0,65
ABÁRZUZA	0,65
SECTOR IX CANAL DE NAVARRA	0,64
SECTOR XXIV CANAL DE NAVARRA	0,63
MURILLO EL FRUTO	0,61
JAVIER	0,59
CAPARROSO-BAYUNGA	0,56
SANTACARA-MÉLIDA: ARASA, ZABALA,	0,54
MÉLIDA (CANAL BARDENAS)	0,53
BARDENAS REALES-EL FERIAL	0,53

REGADÍO	PBA (euros/m³)
SECTOR III CANAL DE NAVARRA	0,51
VIANA-EL TAMARIGAL	0,51
CAPARROSO-LAS VALES	0,50
SECTOR IV.3 CANAL DE NAVARRA	0,50
LUMBIER	0,48
SECTOR XXII ARGÁ 2 CANAL DE NAVARRA	0,48
CORTES	0,47
CABANILLAS-FUSTIÑANA	0,46
VILLAFRANCA	0,45
AIBAR-EL SASO	0,45
CAPARROSO-SOTILLO	0,43
TRAIBUENAS (BAYUNGA)	0,42
CABANILLAS - CANAL DE TAUSTE	0,41
ARGUEDAS	0,37
PERALTA-MARCILLA (BAYUNGA)	0,36
VILLAFRANCA-BARRANCO AGUA SALADA	0,36
SANTACARA-SOTO ARTICA	0,31
FALCES	0,30
SOTO DE AIBAR	0,25
CARCASTILLO - LA ESPERANZA	0,25
MÉLIDA - SOTO BAJO	0,24
CARCASTILLO	0,23
SANTACARA-SOTO LOPEZ	0,22

PRODUCTIVIDAD BRUTA DEL AGUA ACTUACIONES INTIA, S.A.	
PBA (euros/m³) AÑO 2018	% SUPERFICIE
 Menor o igual que 0,50	25
 Entre 0,50 y 0,75	20
 Entre 0,75 y 1,0	14
 Mayor o igual que 1,0	41






Según el sistema de riego empleado se obtienen los siguientes datos:

POR SISTEMA DE RIEGO	PBA (euros/m ³)
DE SUPERFICIE (A manta, Tablas)	0,66
PRESIÓN (Aspersión, Localizado)	1,09

Capítulo 8



Productividad Bruta por hectárea-actuaciones INTIA, S.A.





Productividad Bruta por hectárea (euro/ha): es el valor de producción en euros, por cada hectárea de superficie útil.

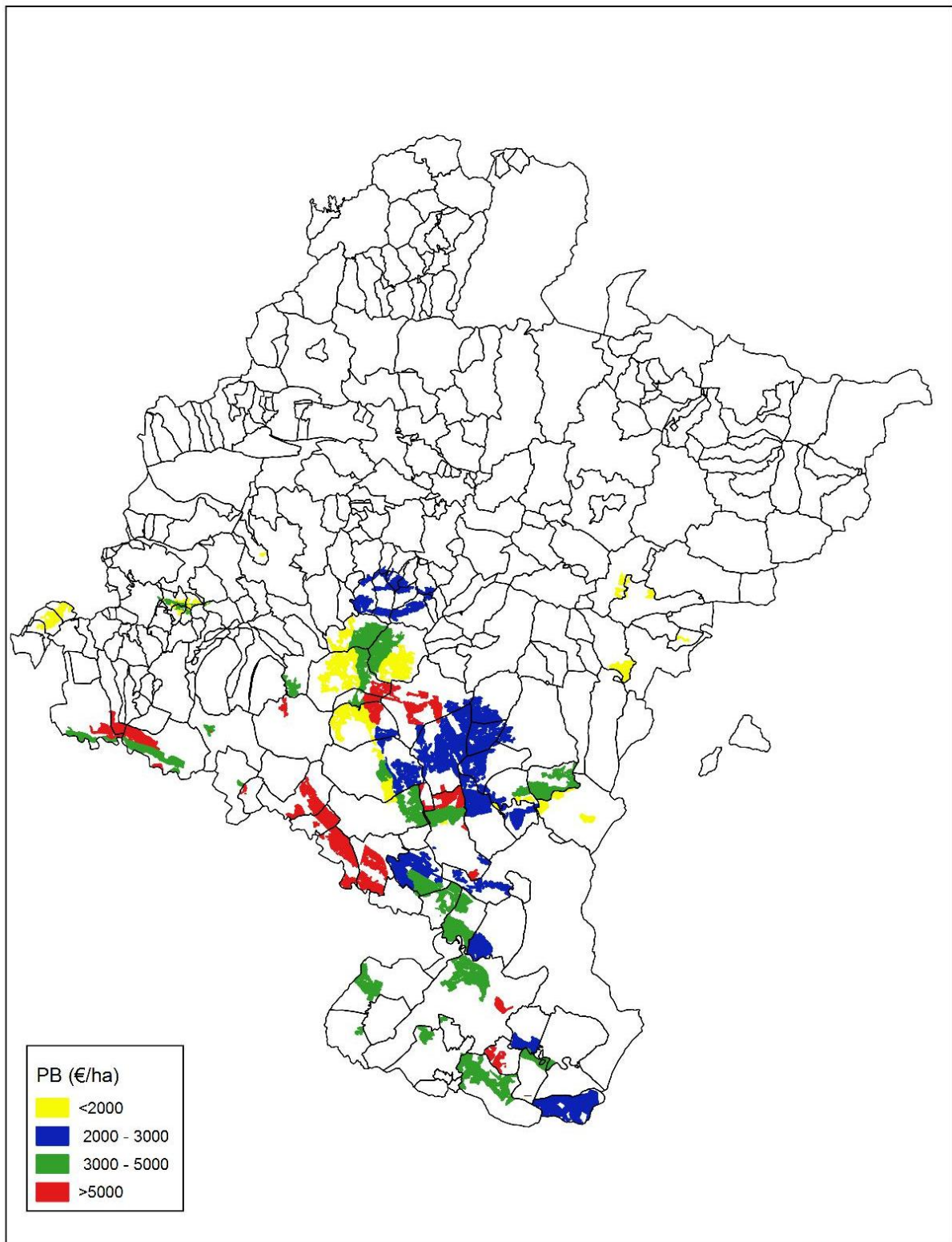
En las 96 zonas estudiadas el resultado obtenido es de **3.802 euros/ha**

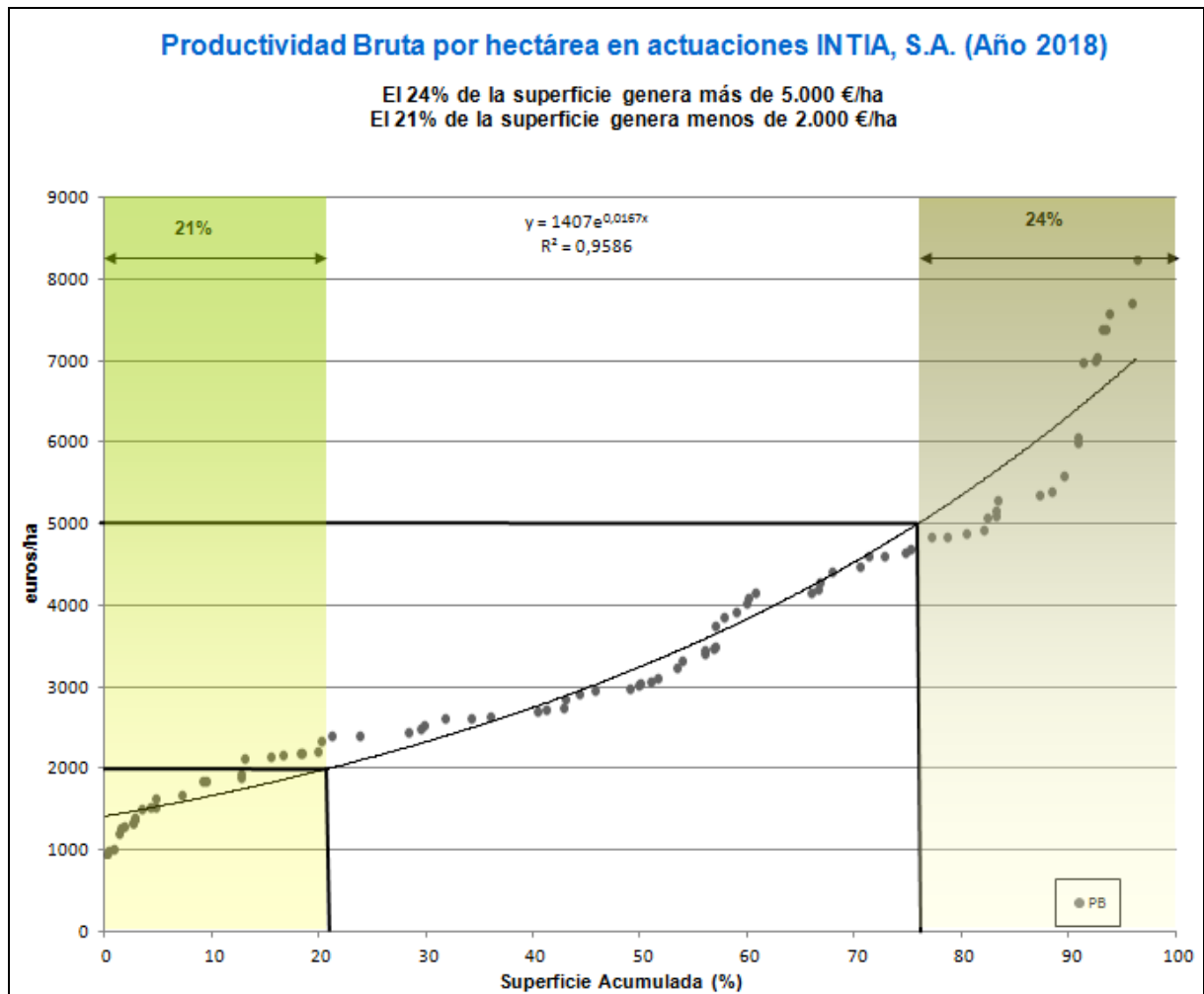
REGADÍO	Productividad Bruta (euros/ha)
SECTOR XXII ARGÁ 1 CANAL DE NAVARRA	20.742
SARTAGUDA	12.842
SECTOR XXVI EGA 1 CANAL DE NAVARRA	10.859
SESMA I Y II	9.577
SECTOR IV.5.2 CANAL DE NAVARRA	9.563
MENDAVIA - RUBIO ALTO	9.152
BARGOTA	8.244
AZAGRA	7.709
CAPARROSO-LA SARDA	7.589
ANDOSILLA	7.409
AZAGRA-ARGADIEL	7.403
BARGOTA II	7.046
SAN ADRIÁN-EL MONTE	7.012
VIANA II	6.988
CAPARROSO-LAS VALES	6.071
FUNES - EL RASO Y LAS SUERTES	6.012
ANDOSILLA II	5.600
FUNES	5.399
SECTOR IV.1 CANAL DE NAVARRA	5.356
MENDAVIA - EL VERGAL	5.310
FUNES-SOTO MAÑERO	5.180
FONTELLAS	5.107
TUDELA-VALDETELLAS	5.097
VILLAFRANCA-MORANTE	4.940
MENDAVIA	4.898
SECTOR IV.5.1 CANAL DE NAVARRA	4.862
TUDELA-MONTES DE CIERZO II	4.854
VIANA	4.710
VALTIERRA	4.664
CORELLA	4.611
VALTIERRA-LA QUEMADA	4.607
ABLITAS	4.480
ABLITAS-SASO PEDRIZ	4.416
SESMA III	4.297
CASCANTE	4.214

REGADÍO	Productividad Bruta (euros/ha)
SECTOR II.2 CANAL DE NAVARRA	4.166
VALDEGA	4.162
FITERO-HOSPINETE	4.100
RIBAFORADA	4.044
CADREITA	3.928
SECTOR XXII ARGÁ 3 CANAL DE NAVARRA	3.863
MURCHANTE	3.758
LODOSÁ-GOBELLA	3.510
PERALTA-MARCILLA (BAYUNGA)	3.479
SOTO COMUNAL DE MENDAVIA	3.472
CAPARROSO-BAYUNGA	3.411
SECTOR XXV CANAL DE NAVARRA	3.337
SECTOR X CANAL DE NAVARRA	3.242
MURILLO EL FRUTO	3.119
TUDELA-MONTES DE CIERZO	3.070
VIANA-EL TAMARIGAL	3.057
SECTOR XXIII CANAL DE NAVARRA	3.038
SECTOR IX CANAL DE NAVARRA	2.985
SECTOR IV.2 CANAL DE NAVARRA	2.962
BARDENAS REALES-EL FERIAL	2.930
CAPARROSO-BALSILLA MARIN	2.870
SECTOR V CANAL DE NAVARRA	2.748
CABANILLAS - CANAL DE TAUSTE	2.728
CORTES	2.706
SECTOR II.1 CANAL DE NAVARRA	2.638
VILLAFRANCA	2.637
SECTOR I CANAL DE NAVARRA	2.628
SECTOR VIII CANAL DE NAVARRA	2.548
TRAIBUENAS (BAYUNGA)	2.509
SECTOR IV.4 CANAL DE NAVARRA	2.457
SECTOR VII CANAL DE NAVARRA	2.413
MÉLIDA (CANAL BARDENAS)	2.405
PUENTE LA REINA	2.339
SECTOR VI CANAL DE NAVARRA	2.214
CABANILLAS-FUSTIÑANA	2.207

REGADÍO	Productividad Bruta (euros/ha)
ARGUEDAS	2.192
VILLAFRANCA-BARRANCO AGUA SALADA	2.178
SECTOR IV.3 CANAL DE NAVARRA	2.160
SANTACARA-MÉLIDA: ARASA, ZABALA, CAPARROSO-SOTILLO	2.135
SECTOR XXIV CANAL DE NAVARRA	1.949
SECTOR XXIV CANAL DE NAVARRA	1.901
VALDEGA-AMPLIACION	1.865
SECTOR III CANAL DE NAVARRA	1.849
SECTOR XXII ARGA 2 CANAL DE NAVARRA	1.687
MÉLIDA - SOTO BAJO	1.637
GENEVILLA	1.542
AIBAR-EL SASO	1.531
CABREDO-MARAÑÓN	1.505
ABÁRZUZA	1.398
SANTACARA-SOTO LOPEZ	1.385
SANTACARA-SOTO ARTICA	1.352
FALCES	1.349
URRAÚL BAJO Y LUMBIER	1.303
LUMBIER	1.276
CARCASTILLO	1.214
CARCASTILLO - LA ESPERANZA	1.017
SOTO DE AIBAR	1.006
JAVIER	965

PRODUCTIVIDAD BRUTA POR HECTAREA ACTUACIONES INTIA, S.A.	
PB (euros/ha) AÑO 2018	% SUPERFICIE
 Menor o igual que 2.000	21
 Entre 2.000 y 3.000	24
 Entre 3.000 y 5.000	31
 Mayor o igual que 5.000	24





Según el sistema de riego empleado se obtienen los siguientes datos:

POR SISTEMA DE RIEGO	PB (euros/ha)
DE SUPERFICIE (A manta, Tablas)	3.436
PRESIÓN (Aspersión, Localizado)	4.071

Capítulo 9



Empleo Generado







Empleo (Uta/100ha): es el valor del aumento del empleo (UTA) generado por cada 100 ha de Superficie de Cultivo (SC).

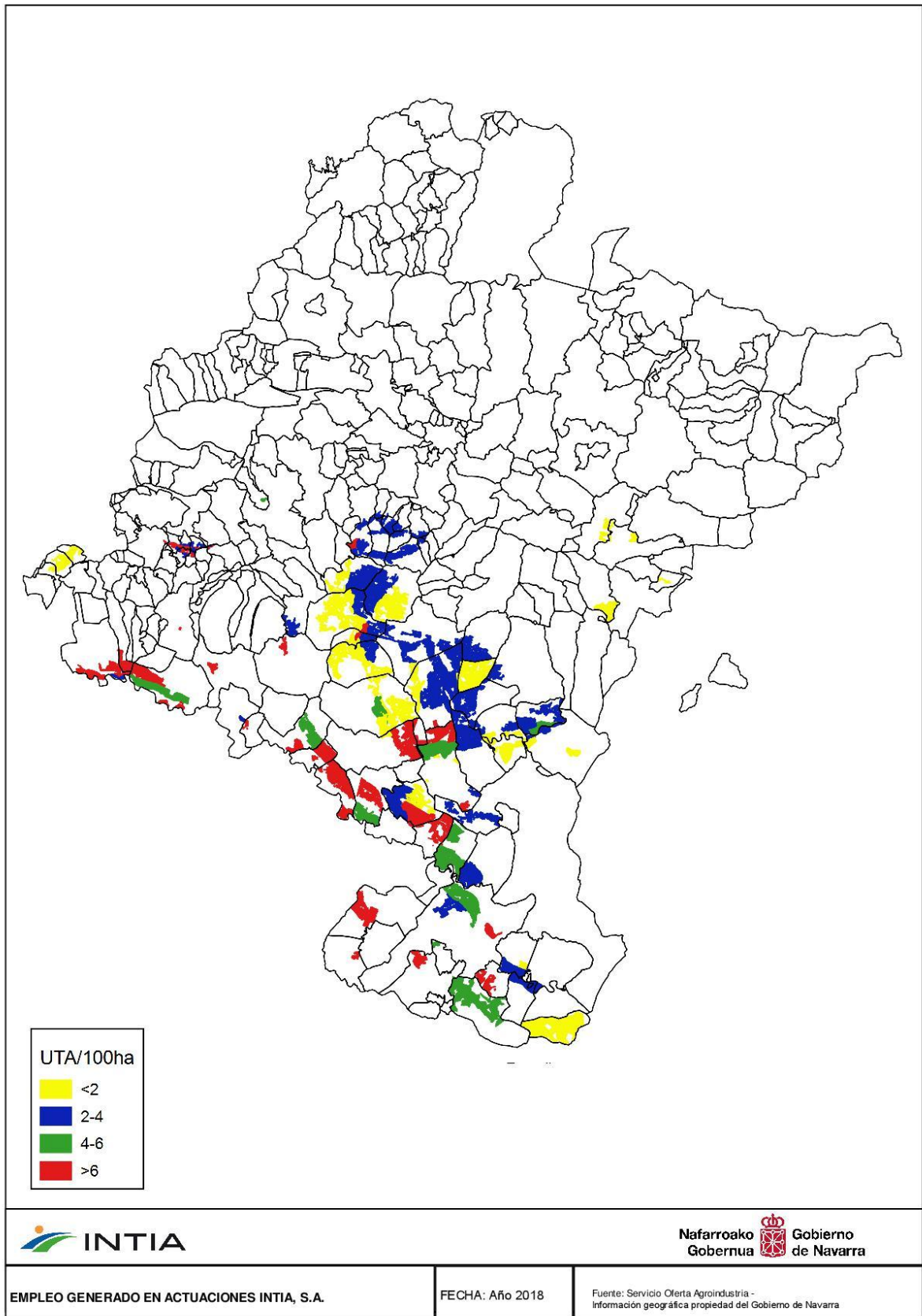
En las 96 zonas estudiadas el resultado obtenido es de **4 UTA/100HA**

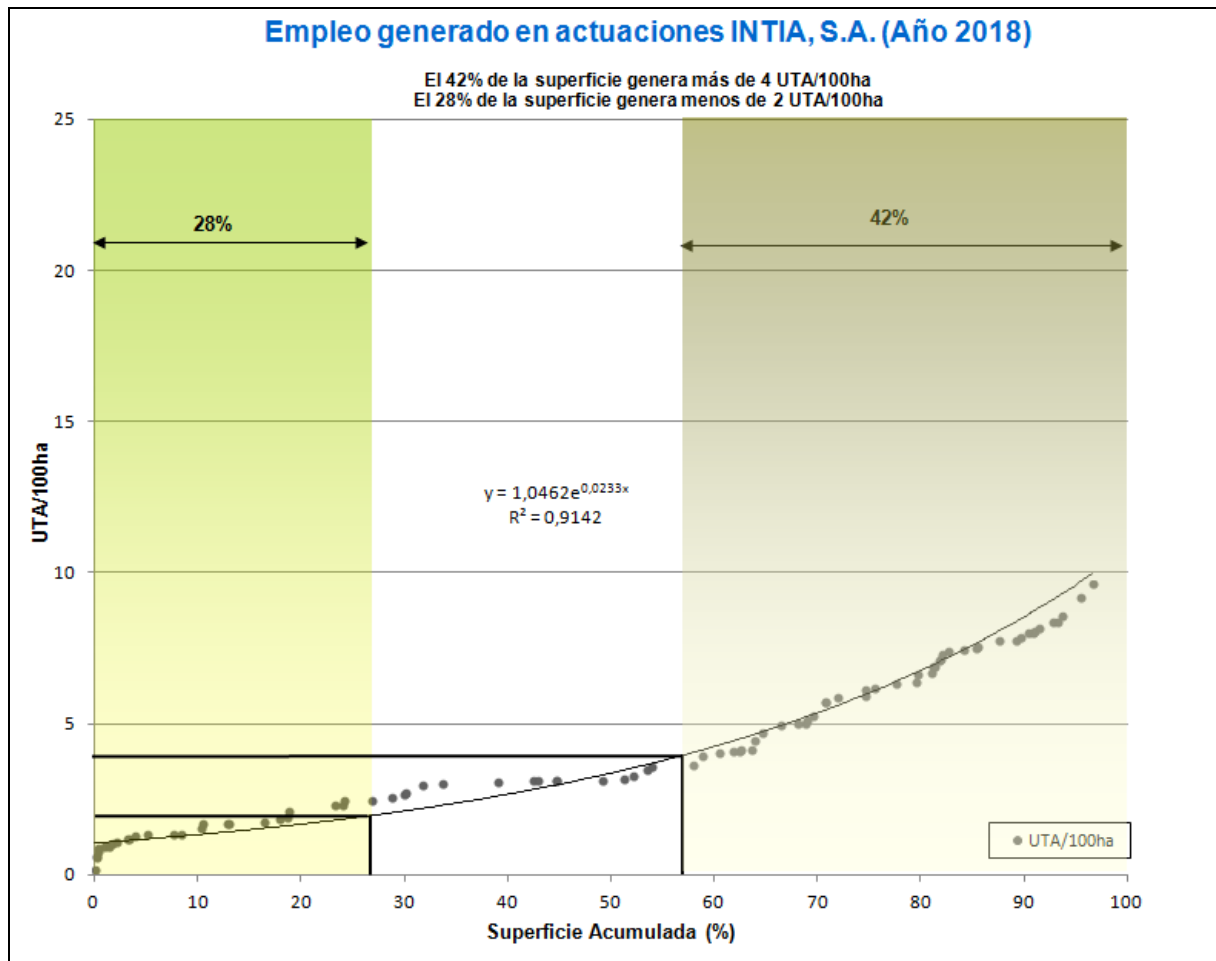
Regadío	UTA/100HA
ABÁRZUZA	6
ABLITAS	6
ABLITAS-SASO PEDRIZ	6
AIBAR-EL SASO	1
ANDOSILLA	8
ANDOSILLA II	6
ARGUEDAS	3
AZAGRA	8
AZAGRA-ARGADIEL	10
BARDENAS REALES-EL FERIAL	4
BARGOTA	10
BARGOTA II	7
CABANILLAS - CANAL DE TAUSTE	4
CABANILLAS-FUSTIÑANA	2
CABREDO-MARAÑÓN	1
CADREITA	12
CAPARROSO-BALSILLA MARIN	4
CAPARROSO-BAYUNGA	6
CAPARROSO-LA SARDA	7
CAPARROSO-LAS VALES	1
CAPARROSO-SOTILLO	1
CARCASTILLO	4
CARCASTILLO - LA ESPERANZA	1
CASCANTE	8
CORELLA	8
CORTES	2
FALCES	2
FITERO-HOSPINETE	8
FONTELLAS	8
FUNES	6
FUNES - EL RASO Y LAS SUERTES	7
FUNES-SOTO MAÑERO	6
GENEVILLA	1
JAVIER	2
LODOSA-GOBELLA	3
LOS ARCOS - CANTARRANA	128
LUMBIER	1
MÉLIDA - SOTO BAJO	1
MÉLIDA - SOTO LIRIA (BAYUNGA)	0
MÉLIDA (CANAL BARDENAS)	1
MENDAVIA	5
MENDAVIA - EL VERGAL	7

Regadío	UTA/100HA
MENDAVIA - LA VEGUILLA	
MENDAVIA - RUBIO ALTO	10
MURCHANTE	5
MURILLO EL FRUTO	5
PERALTA-MARCILLA (BAYUNGA)	19
PUENTE LA REINA	8
RIBAFORADA	4
SAN ADRIÁN-EL MONTE	7
SANTACARA-MÉLIDA: ARASA, ZABALA, OLMOS, ARENAL	1
SANTACARA-SOTO ARTICA	2
SANTACARA-SOTO LOPEZ	1
SARTAGUDA	21
SECTOR I CANAL DE NAVARRA	3
SECTOR II.1 CANAL DE NAVARRA	3
SECTOR II.2 CANAL DE NAVARRA	3
SECTOR III CANAL DE NAVARRA	2
SECTOR IV.1 CANAL DE NAVARRA	4
SECTOR IV.2 CANAL DE NAVARRA	2
SECTOR IV.3 CANAL DE NAVARRA	2
SECTOR IV.4 CANAL DE NAVARRA	3
SECTOR IV.5.1 CANAL DE NAVARRA	8
SECTOR IV.5.2 CANAL DE NAVARRA	9
SECTOR IX CANAL DE NAVARRA	3
SECTOR V CANAL DE NAVARRA	4
SECTOR VI CANAL DE NAVARRA	4
SECTOR VII CANAL DE NAVARRA	2
SECTOR VIII CANAL DE NAVARRA	3
SECTOR X CANAL DE NAVARRA	3
SECTOR XXII ARG 1 CANAL DE NAVARRA	8
SECTOR XXII ARG 2 CANAL DE NAVARRA	1
SECTOR XXII ARG 3 CANAL DE NAVARRA	5
SECTOR XXIII CANAL DE NAVARRA	2
SECTOR XXIV CANAL DE NAVARRA	2
SECTOR XXV CANAL DE NAVARRA	4
SECTOR XXVI EGA 1 CANAL DE NAVARRA	12
SESMA I Y II	51
SESMA III	7
SOTO COMUNAL DE MENDAVIA	7
SOTO DE AIBAR	2
TRAIBUENAS (BAYUNGA)	3
TUDELA-MONTES DE CIERZO	3
TUDELA-MONTES DE CIERZO II	6
TUDELA-VALDETELLAS	8
URRAÚL BAJO Y LUMBIER	1
VALDEGA	7
VALDEGA-AMPLIACION	4
VALTIERRA	5

Regadío	UTA/100HA
VALTIERRA-LA QUEMADA	5
VIANA	7
VIANA II	9
VIANA-EL TAMARIGAL	3
VILLAFRANCA	3
VILLAFRANCA-BARRANCO AGUA SALADA	1
VILLAFRANCA-MORANTE	7

EMPLEO GENERADO ACTUACIONES INTIA, S.A.		
	UTA/100HA AÑO 2018	% SUPERFICIE
	Menor que 2	28
	Entre 2 y 4	30
	Entre 4 y 6	17
	Mayor o igual que 6	25





Según el sistema de riego empleado se obtienen los siguientes datos:

POR SISTEMA DE RIEGO	UTA/100HA
DE SUPERFICIE (Manta, Tablas)	4
PRESIÓN (Aspersión, Localizado)	4