



BALANCE GLOBAL 2019

Estudio actuaciones INTIA:
Zonas, Cultivos,
Productividad y Empleo

Servicio Oferta Agroindustrial

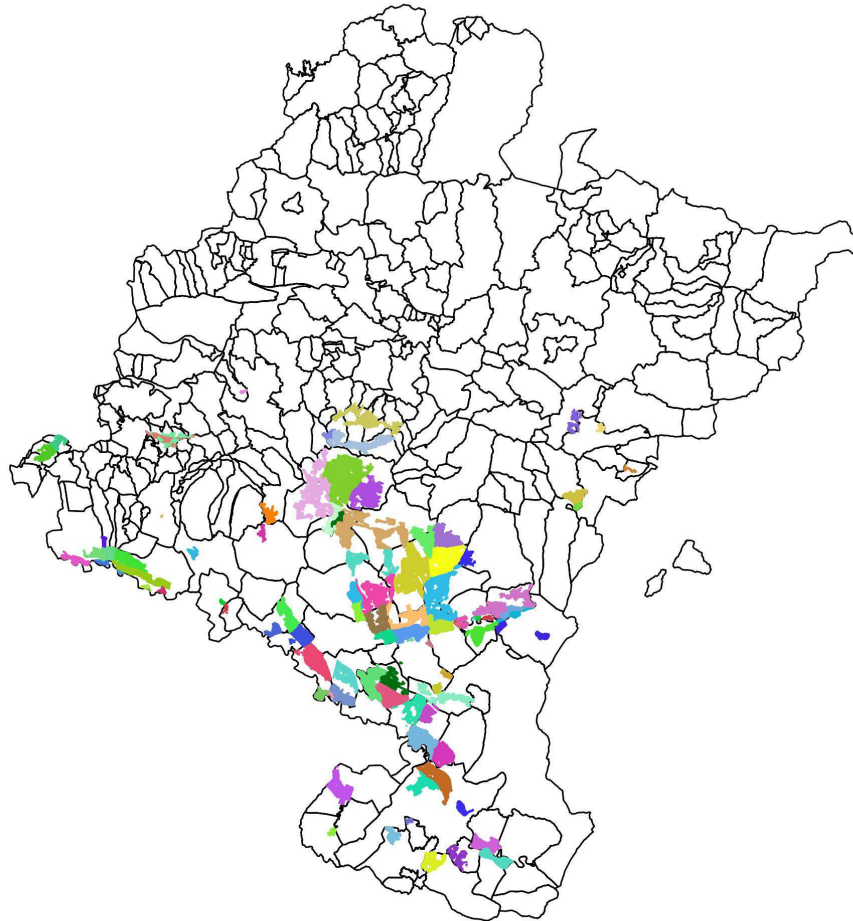
Índice

1. ZONAS REGABLES ESTUDIADAS.....	3
2. DESCRIPCIÓN DE LAS ZONAS REGABLES ESTUDIADAS.....	10
3. ALTERNATIVA DE CULTIVOS	15
4. REPARTO ZONAL DE CULTIVOS	19
5. CLASIFICACIÓN DE SUPERFICIES CULTIVADAS	92
6. ALTERNATIVA DE CULTIVOS POR ZONAS.....	95
7. PRODUCTIVIDAD BRUTA DEL AGUA - ACTUACIONES INTIA, S.A.....	193
8. PRODUCTIVIDAD BRUTA POR HECTÁREA - ACTUACIONES INTIA, S.A.	199
9. EMPLEO GENERADO ACTUACIONES INTIA, S. A.....	205

Capítulo 1



Zonas regables estudiadas



ABÁRZUZA	CORELLA	RIBAFORADA	SECTOR XXIII CANAL DE NAVARRA
ABLITAS-SASO PEDRIZ	FALCES	SAN ADRIÁN-EL MONTE	SECTOR XXIV CANAL DE NAVARRA
AIBAR-EL SASO	FITERO-HOSPINETE	SANTACARA-MÉLIDA: ARASA, ZABALA, OLMOS, ARENAL	SECTOR XXV CANAL DE NAVARRA
ANDOSILLA	FONTELLAS	SANTACARA-SOTO ARTICA	SECTOR XXVI EGA 1 CANAL DE NAVARRA
ANDOSILLA II	FUNES	SANTACARA-SOTO LOPEZ	SESMA I Y II
ARGUEDAS	FUNES - EL RASO Y LAS SUERTES	SARTAGUDA	SESMA III
AZAGRA	FUNES-SOTO MA?ERO	SECTOR I CANAL DE NAVARRA	SOTO COMUNAL DE MENDAVIA
AZAGRA-ARGADIEL	GENEVILLA	SECTOR II.1 CANAL DE NAVARRA	SOTO DE AIBAR
BARDENAS REALES-EL FERIAL	JAMIER	SECTOR II.2 CANAL DE NAVARRA	TRAIBUENAS (BAYUNGA)
BARGOTA	LODOSA-GOBELLA	SECTOR III CANAL DE NAVARRA	TUDELA-MONTES DE CIERZO
BARGOTA II	LOS ARCOS - CANTARRANA	SECTOR IV.1 CANAL DE NAVARRA	TUDELA-VALDETELLAS
CABANILLAS - CANAL DE TAUSTE	LUMBIER	SECTOR IV.2 CANAL DE NAVARRA	URRAÚL BAJO Y LUMBIER
CABANILLAS-FUSTIÑANA	M?LIDA - SOTO LIRIA (BAYUNGA)	SECTOR IV.3 CANAL DE NAVARRA	VALDEGA
CABREDO-MARAÑÓN	M?LIDA (CANAL BARDENAS)	SECTOR IV.4 CANAL DE NAVARRA	VALDEGA-AMPLIACION
CADREITA	MÉLIDA - SOTO BAJO	SECTOR IV.5.1 CANAL DE NAVARRA	VALTIERRA
CAPARROSO-BALSILLA MARIN	MENDAVIA	SECTOR IV.5.2 CANAL DE NAVARRA	VALTIERRA-LA QUEMADA
CAPARROSO-BAYUNGA	MENDAVIA - EL VERGAL	SECTOR IX CANAL DE NAVARRA	VIANA
CAPARROSO-LA SARDA	MENDAVIA - LA VEGUILLA	SECTOR V CANAL DE NAVARRA	VIANA II
CAPARROSO-LAS VALES	MENDAVIA - RUBIO ALTO	SECTOR VI CANAL DE NAVARRA	VIANA-EL TAMARIGAL
CAPARROSO-SOTILLO	MURCHANTE	SECTOR VII CANAL DE NAVARRA	VILLAFRANCA
CARCASTILLO	MURILLO EL FRUTO	SECTOR VIII CANAL DE NAVARRA	VILLAFRANCA-BARRANCO AGUA SALADA
CARCASTILLO - LA ESPERANZA	PERALTA-MARCILLA (BAYUNGA)	SECTOR X CANAL DE NAVARRA	VILLAFRANCA-MORANTE
CASCANTE	PUENTE LA REINA	SECTOR XXII ARG 1 CANAL DE NAVARRA	
		SECTOR XXII ARG 3 CANAL DE NAVARRA	

ZONA REGABLE	SUPERFICIE (ha)	TIPO ACTUACION	SISTEMA RIEGO	SUP.DESGLOSADA (ha)
ABÁRZUZA	28	MODERNIZACION	DE SUPERFICIE (A Manta, Tablas)	28
ABLITAS	1.567	MODERNIZACION CON CAMBIO DE SISTEMA DE RIEGO	PRESION (Aspersión, Localizado)	1.319
ABLITAS	1.567	TRANSFORMACION	PRESION (Aspersión, Localizado)	248
ABLITAS-SASO PEDRIZ	689	MODERNIZACION CON CAMBIO DE SISTEMA DE RIEGO	PRESION (Aspersión, Localizado)	689
AIBAR-EL SASO	476	TRANSFORMACION	PRESION (Aspersión, Localizado)	473
ANDOSILLA	227	TRANSFORMACION	PRESION (Aspersión, Localizado)	227
ANDOSILLA II	677	TRANSFORMACION	PRESION (Aspersión, Localizado)	677
ARGUEDAS	969	MODERNIZACION	DE SUPERFICIE (A Manta, Tablas)	788
ARGUEDAS	969	MODERNIZACION CON CAMBIO DE SISTEMA DE RIEGO	PRESION (Aspersión, Localizado)	181
AZAGRA	1.244	TRANSFORMACION	PRESION (Aspersión, Localizado)	1.244
AZAGRA-ARGADIEL	262	MODERNIZACION	DE SUPERFICIE (A Manta, Tablas)	262
BARDENAS REALES-EL FERIAL	733	TRANSFORMACION	PRESION (Aspersión, Localizado)	733
BARGOTA	380	TRANSFORMACION	PRESION (Aspersión, Localizado)	380
BARGOTA II	86	TRANSFORMACION	PRESION (Aspersión, Localizado)	86
CABANILLAS - CANAL DE TAUSTE	540	MODERNIZACION	DE SUPERFICIE (A Manta, Tablas)	540
CABANILLAS-FUSTIÑANA	108	TRANSFORMACION	PRESION (Aspersión, Localizado)	108
CABREDO-MARAÑÓN	366	TRANSFORMACION	PRESION (Aspersión, Localizado)	366
CADREITA	683	TRANSFORMACION	PRESION (Aspersión, Localizado)	683
CAPARROSO-BALSILLA MARIN	110	TRANSFORMACION	PRESION (Aspersión, Localizado)	110
CAPARROSO-BAYUNGA	1.173	MODERNIZACION	DE SUPERFICIE (A Manta, Tablas)	1.173
CAPARROSO-LA SARDA	134	TRANSFORMACION	PRESION (Aspersión, Localizado)	134
CAPARROSO-LAS VALES	26	MODERNIZACION	DE SUPERFICIE (A Manta, Tablas)	26
CAPARROSO-SOTILLO	22	MODERNIZACION CON CAMBIO DE SISTEMA DE RIEGO	PRESION (Aspersión, Localizado)	22
CARCASTILLO	256	MODERNIZACION	DE SUPERFICIE (A Manta, Tablas)	256
CARCASTILLO - LA ESPERANZA	289	MODERNIZACION	DE SUPERFICIE (A Manta, Tablas)	289
CASCANTE	331	TRANSFORMACION	PRESION (Aspersión, Localizado)	331
CORELLA	861	TRANSFORMACION	PRESION (Aspersión, Localizado)	861
CORTES	2.626	MODERNIZACION	DE SUPERFICIE (A Manta, Tablas)	702
CORTES	2.626	MODERNIZACION CON CAMBIO DE SISTEMA DE RIEGO	PRESION (Aspersión, Localizado)	1.924
FALCES	442	MODERNIZACION	DE SUPERFICIE (A Manta, Tablas)	442
FITERO-HOSPINETE	77	MODERNIZACION CON CAMBIO DE SISTEMA DE RIEGO	PRESION (Aspersión, Localizado)	77
FONTELLAS	415	TRANSFORMACION	PRESION (Aspersión, Localizado)	415
FUNES	607	TRANSFORMACION	PRESION (Aspersión, Localizado)	607
FUNES - EL RASO Y LAS SUERTES	802	TRANSFORMACION	PRESION (Aspersión, Localizado)	802

ZONA REGABLE	SUPERFICIE (ha)	TIPO ACTUACION	SISTEMA RIEGO	SUP.DESGLOSADA (ha)
FUNES-SOTO MAÑERO	24	MODERNIZACION CON CAMBIO DE SISTEMA DE RIEGO	PRESION (Aspersión, Localizado)	24
GENEVILLA	273	TRANSFORMACION	PRESION (Aspersión, Localizado)	273
JAVIER	52	MODERNIZACION	DE SUPERFICIE (A Manta, Tablas)	3
JAVIER	52	TRANSFORMACION	PRESION (Aspersión, Localizado)	49
LODOSA-GOBELLA	50	MODERNIZACION	DE SUPERFICIE (A Manta, Tablas)	10
LODOSA-GOBELLA	50	MODERNIZACION CON CAMBIO DE SISTEMA DE RIEGO	PRESION (Aspersión, Localizado)	40
LOS ARCOS - CANTARRANA	4	TRANSFORMACION	PRESION (Aspersión, Localizado)	4
LUMBIER	91	TRANSFORMACION	PRESION (Aspersión, Localizado)	91
MÉLIDA - SOTO BAJO	48	MODERNIZACION	DE SUPERFICIE (A Manta, Tablas)	48
MÉLIDA - SOTO LIRIA (BAYUNGA)	15	MODERNIZACION	DE SUPERFICIE (A Manta, Tablas)	15
MÉLIDA (CANAL BARDENAS)	661	MODERNIZACION CON CAMBIO DE SISTEMA DE RIEGO	PRESION (Aspersión, Localizado)	661
MENDAVIA	1.008	TRANSFORMACION	DE SUPERFICIE (A Manta, Tablas)	1.008
MENDAVIA - EL VERGAL	56	MODERNIZACION	DE SUPERFICIE (A Manta, Tablas)	56
MENDAVIA - LA VEGUILLA	23	MODERNIZACION	DE SUPERFICIE (A Manta, Tablas)	23
MENDAVIA - RUBIO ALTO	745	TRANSFORMACION	PRESION (Aspersión, Localizado)	745
MURCHANTE	62	TRANSFORMACION	PRESION (Aspersión, Localizado)	62
MURILLO EL FRUTO	342	MODERNIZACION	DE SUPERFICIE (A Manta, Tablas)	342
PÉRALTA-MARCILLA (BAYUNGA)	477	MODERNIZACION	DE SUPERFICIE (A Manta, Tablas)	477
PUENTE LA REINA	164	MODERNIZACION	DE SUPERFICIE (A Manta, Tablas)	164
RIBAFORADA	620	MODERNIZACION	DE SUPERFICIE (A Manta, Tablas)	620
SAN ADRIÁN-EL MONTE	689	TRANSFORMACION	PRESION (Aspersión, Localizado)	689
SANTACARA-MÉLIDA: ARASA, ZABALA, OLMOS, ARENAL	191	MODERNIZACION CON CAMBIO DE SISTEMA DE RIEGO	PRESION (Aspersión, Localizado)	191
SANTACARA-SOTO ARTICA	48	MODERNIZACION	DE SUPERFICIE (A Manta, Tablas)	48
SANTACARA-SOTO LOPEZ	72	MODERNIZACION	DE SUPERFICIE (A Manta, Tablas)	72
SARTAGUDA	39	TRANSFORMACION	PRESION (Aspersión, Localizado)	39
SECTOR I CANAL DE NAVARRA	1.152	TRANSFORMACION	PRESION (Aspersión, Localizado)	1.152
SECTOR II.1 CANAL DE NAVARRA	1.060	TRANSFORMACION	PRESION (Aspersión, Localizado)	1.060
SECTOR II.2 CANAL DE NAVARRA	3.156	TRANSFORMACION	PRESION (Aspersión, Localizado)	3.156
SECTOR III CANAL DE NAVARRA	1.166	TRANSFORMACION	PRESION (Aspersión, Localizado)	1.166
SECTOR IV.1 CANAL DE NAVARRA	2.388	TRANSFORMACION	PRESION (Aspersión, Localizado)	2.388
SECTOR IV.2 CANAL DE NAVARRA	903	TRANSFORMACION	PRESION (Aspersión, Localizado)	903
SECTOR IV.3 CANAL DE NAVARRA	1.446	TRANSFORMACION	PRESION (Aspersión, Localizado)	1.446
SECTOR IV.4 CANAL DE NAVARRA	2.634	TRANSFORMACION	PRESION (Aspersión, Localizado)	2.634

ZONA REGABLE	SUPERFICIE (ha)	TIPO ACTUACION	SISTEMA RIEGO	SUP.DESGLOSADA (ha)
SECTOR IV.5.1 CANAL DE NAVARRA	899	TRANSFORMACION	PRESION (Aspersión, Localizado)	899
SECTOR IV.5.2 CANAL DE NAVARRA	1.059	TRANSFORMACION	PRESION (Aspersión, Localizado)	1.059
SECTOR IX CANAL DE NAVARRA	1.990	TRANSFORMACION	PRESION (Aspersión, Localizado)	1.990
SECTOR V CANAL DE NAVARRA	911	TRANSFORMACION	PRESION (Aspersión, Localizado)	911
SECTOR VI CANAL DE NAVARRA	822	TRANSFORMACION	PRESION (Aspersión, Localizado)	822
SECTOR VII CANAL DE NAVARRA	1.538	TRANSFORMACION	PRESION (Aspersión, Localizado)	1.538
SECTOR VIII CANAL DE NAVARRA	247	TRANSFORMACION	PRESION (Aspersión, Localizado)	247
SECTOR X CANAL DE NAVARRA	1.101	TRANSFORMACION	PRESION (Aspersión, Localizado)	1.101
SECTOR XXII ARG 1 CANAL DE NAVARRA	186	MODERNIZACION	PRESION (Aspersión, Localizado)	103
SECTOR XXII ARG 1 CANAL DE NAVARRA	186	MODERNIZACION CON CAMBIO DE SISTEMA DE RIEGO	PRESION (Aspersión, Localizado)	83
SECTOR XXII ARG 2 CANAL DE NAVARRA	1.445	MODERNIZACION	PRESION (Aspersión, Localizado)	315
SECTOR XXII ARG 2 CANAL DE NAVARRA	1.445	MODERNIZACION CON CAMBIO DE SISTEMA DE RIEGO	PRESION (Aspersión, Localizado)	493
SECTOR XXII ARG 2 CANAL DE NAVARRA	1.445	TRANSFORMACION	PRESION (Aspersión, Localizado)	637
SECTOR XXII ARG 3 CANAL DE NAVARRA	424	MODERNIZACION CON CAMBIO DE SISTEMA DE RIEGO	PRESION (Aspersión, Localizado)	424
SECTOR XXIII CANAL DE NAVARRA	437	MODERNIZACION CON CAMBIO DE SISTEMA DE RIEGO	PRESION (Aspersión, Localizado)	437
SECTOR XXIV CANAL DE NAVARRA	1.960	MODERNIZACION CON CAMBIO DE SISTEMA DE RIEGO	PRESION (Aspersión, Localizado)	242
SECTOR XXIV CANAL DE NAVARRA	1.960	TRANSFORMACION	PRESION (Aspersión, Localizado)	1.718
SECTOR XXV CANAL DE NAVARRA	305	TRANSFORMACION	PRESION (Aspersión, Localizado)	305
SECTOR XXVI EGA 1 CANAL DE NAVARRA	121	TRANSFORMACION	PRESION (Aspersión, Localizado)	121
SESMA I Y II	24	TRANSFORMACION	PRESION (Aspersión, Localizado)	24
SESMA III	133	TRANSFORMACION	PRESION (Aspersión, Localizado)	133
SOTO COMUNAL DE MENDAVIA	54	MODERNIZACION	DE SUPERFICIE (A Manta, Tablas)	54
SOTO DE AIBAR	102	MODERNIZACION	DE SUPERFICIE (A Manta, Tablas)	102
TRAIBUENAS (BAYUNGA)	719	MODERNIZACION	DE SUPERFICIE (A Manta, Tablas)	448
TRAIBUENAS (BAYUNGA)	719	MODERNIZACION CON CAMBIO DE SISTEMA DE RIEGO	PRESION (Aspersión, Localizado)	271
TUDELA-MONTES DE CIERZO	614	TRANSFORMACION	PRESION (Aspersión, Localizado)	614
TUDELA-MONTES DE CIERZO II	1.157	MODERNIZACION CON CAMBIO DE SISTEMA DE RIEGO	PRESION (Aspersión, Localizado)	1.157
TUDELA-VALDETELLAS	238	TRANSFORMACION	PRESION (Aspersión, Localizado)	238
URRAÚL BAJO Y LUMBIER	230	TRANSFORMACION	PRESION (Aspersión, Localizado)	230
VALDEGA	375	MODERNIZACION CON CAMBIO DE SISTEMA DE RIEGO	PRESION (Aspersión, Localizado)	375
VALDEGA-AMPLIACION	165	TRANSFORMACION	PRESION (Aspersión, Localizado)	165
VALTIERRA	1.144	MODERNIZACION	DE SUPERFICIE (A Manta, Tablas)	256
VALTIERRA	1.144	MODERNIZACION CON CAMBIO DE SISTEMA DE RIEGO	PRESION (Aspersión, Localizado)	888

ZONA REGABLE	SUPERFICIE (ha)	TIPO ACTUACION	SISTEMA RIEGO	SUP.DESGLOSADA (ha)
VALTIERRA-LA QUEMADA	430	TRANSFORMACION	PRESION (Aspersión, Localizado)	430
VIANA	327	MODERNIZACION	DE SUPERFICIE (A Manta, Tablas)	327
VIANA II	295	TRANSFORMACION	PRESION (Aspersión, Localizado)	295
VIANA-EL TAMARIGAL	95	MODERNIZACION	DE SUPERFICIE (A Manta, Tablas)	95
VILLAFRANCA	1.380	MODERNIZACION	DE SUPERFICIE (A Manta, Tablas)	764
VILLAFRANCA	1.380	MODERNIZACION CON CAMBIO DE SISTEMA DE RIEGO	PRESION (Aspersión, Localizado)	616
VILLAFRANCA-BARRANCO AGUA SALADA	670	TRANSFORMACION	PRESION (Aspersión, Localizado)	670
VILLAFRANCA-MORANTE	993	TRANSFORMACION	PRESION (Aspersión, Localizado)	993

En el año 2019 se han estudiado 96 zonas regables, con 59.455 hectáreas de Superficie de Regadío (SR) y una Superficie Útil (SU) de 59.024 hectáreas.


Transformación a Presión: 52 zonas y el 94% de Javier, el 88% del Sector XXIV Canal de Navarra, el 44% del Sector XXII Arga 2 del Canal de Navarra y el 16% de Ablitas. 39.485 hectáreas (66,41% de la superficie total estudiada).

Transformación a Superficie: 1 zona, 1.008 hectáreas (1,7% de la superficie total estudiada).

Modernización con Cambio de Sistema de Riego: 10 zonas y el 84% de Ablitas, el 80% de Lodosa-Gobella, el 78% de Valtierra, el 73% de Cortes, el 45% de Villafranca, el 45% del Sector XXII Arga 1 Canal de Navarra, el 38% de Traibuenas (Bayunga), el 34% del Sector XXII Arga 2 del Canal de Navarra, el 19% de Arguedas y el 12% del Sector XXIV Canal de Navarra. 10.114 hectáreas (17,01% de la superficie total estudiada).

Modernización: 22 zonas, el 81% de Arguedas, 62% de Traibuenas (Bayunga), el 55% de Villafranca, el 55% del Sector XXII Arga 1 Canal de Navarra, el 27% de Cortes, el 22% de Valtierra, el 22% del Sector XXII Arga 2 Canal de Navarra, el 20% de Lodosa-Gobella y el 6% de Javier. 8.848 hectáreas (14,88% de la superficie total estudiada).

Capítulo 2



Descripción de las zonas regables estudiadas

ZONA REGABLE	SR (ha)	SU (ha)	SCD (ha)	SC (ha)	SDC (ha)	PDC (%)	NCD
ABÁRZUZA	28,33	28,16	28,16	28,16	0	0	7
ABLITAS	1567,36	1565,85	1754,12	1502,63	251,49	16,06	22
ABLITAS-SASO PEDRIZ	688,55	678,47	572,54	572,54	0	0	14
AIBAR-EL SASO	475,84	473,34	478,15	473,34	4,81	1,02	11
ANDOSILLA	227,36	227,36	216,59	216,59	0	0	8
ANDOSILLA II	677,28	676,58	574,39	574,39	0	0	9
ARGUEDAS	969,29	956,24	937,99	905,24	32,75	3,42	18
AZAGRA	1243,85	1243,08	1226,88	1226,88	0	0	9
AZAGRA-ARGADIEL	261,87	261,51	190,37	190,05	0,32	0,12	14
BARDENAS REALES-EL FERAL	732,73	732,73	1041,23	722,31	318,93	43,53	18
BARGOTA	380,07	359,2	354,78	354,78	0	0	12
BARGOTA II	85,74	85,74	84,19	84,19	0	0	5
CABANILLAS - CANAL DE TAUSTE	539,62	537,52	562,15	513,93	48,22	8,97	13
CABANILLAS-FUSTIÑANA	108,07	107,3	115,46	101,95	13,51	12,59	8
CABREDO-MARAÑÓN	365,56	364,17	330,39	330,39	0	0	8
CADREITA	682,74	674,55	677,56	603,04	74,52	11,05	21
CAPARROSO-BALSILLA MARIN	109,68	109,68	151,97	109,68	42,3	38,57	7
CAPARROSO-BAYUNGA	1173,07	1165,41	1339,06	1142,97	196,09	16,83	19
CAPARROSO-LA SARDA	134,15	134,15	162,03	134,15	27,89	20,79	6
CAPARROSO-LAS VALES	25,99	24,91	24,91	24,91	0	0	3
CAPARROSO-SOTILLO	22,09	22,09	22,09	22,09	0	0	2
CARCASTILLO	255,89	254,36	266,72	253,73	12,99	5,11	11
CARCASTILLO - LA ESPERANZA	289,23	287,77	258,83	258,83	0	0	12
CASCANTE	330,53	330,53	248,06	248,06	0	0	13
CORELLA	861,49	815,16	622,22	634,44	0	0	17
CORTES	2625,7	2611,28	3293,39	2419,33	874,07	33,47	23
FALCES	441,89	440,01	436,52	407,41	29,12	6,62	17
FITERO-HOSPINETE	77,49	77,49	74,37	74,37	0	0	10
FONTELLAS	415,44	413,73	413,96	373,45	40,51	9,79	12
FUNES	607,32	535,92	770,18	515,17	255,01	47,58	18
FUNES - EL RASO Y LAS SUERTES	802,44	802,44	1091,75	777,71	314,04	39,14	28

ZONA REGABLE	SR (ha)	SU (ha)	SCD (ha)	SC (ha)	SDC (ha)	PDC (%)	NCD
FUNES-SOTO MAÑERO	23,75	23,75	47,5	23,75	23,75	100	3
GENEVILLA	273,42	273,42	268,7	268,7	0	0	6
JAVIER	52,2	52,2	52,2	52,2	0	0	2
LODOSA-GOBELLA	50,44	50,44	44,75	43,75	1	1,98	8
LOS ARCOS - CANTARRANA	4,26	4,26	4,26	4,26	0	0	
LUMBIER	91,16	91,16	83,05	83,05	0	0	8
MÉLIDA - SOTO BAJO	47,9	47,9	46,9	46,9	0	0	3
MÉLIDA - SOTO LIRIA (BAYUNGA)	15,34	15,34	15,34	15,34	0	0	1
MÉLIDA (CANAL BARDENAS)	660,59	660,59	822,44	652,42	170,02	25,74	9
MENDAVIA	1008,22	966,73	957,73	931,26	26,47	2,74	24
MENDAVIA - EL VERGAL	55,8	55,8	55,35	55,35	0	0	14
MENDAVIA - LA VEGUILLA	23,11	23,11	23,11	23,11	0	0	1
MENDAVIA - RUBIO ALTO	745,04	736,68	703,94	699,8	4,15	0,56	10
MURCHANTE	61,92	61,92	67,88	55,1	12,77	20,63	7
MURILLO EL FRUTO	342,09	340,06	366,9	332,35	34,55	10,16	12
PERALTA-MARCILLA (BAYUNGA)	477,45	475,07	647,27	464,47	182,8	38,48	16
PUENTE LA REINA	164,28	162	156,8	156,37	0,43	0,27	15
RIBAFORADA	620,3	619	788,72	607,38	181,34	29,3	17
SAN ADRIÁN-EL MONTE	688,58	686,8	644,86	644,86	0	0	13
SANTACARA-MÉLIDA: ARASA, ZABALA, OLMOS, ARENAL	191,03	191,03	189,69	184,48	5,21	2,73	7
SANTACARA-SOTO ARTICA	48,02	48,02	48,06	47,44	0,62	1,3	3
SANTACARA-SOTO LOPEZ	70,5	70,5	70,5	70,5	0	0	6
SARTAGUDA	38,82	38,82	35,5	32,51	2,99	7,7	9
SECTOR I CANAL DE NAVARRA	1152,39	1151,56	1176,17	1126,4	49,77	4,32	21
SECTOR II.1 CANAL DE NAVARRA	1060,21	1059,79	1028,66	1027,56	1,1	0,1	23
SECTOR II.2 CANAL DE NAVARRA	3155,99	3129,78	3205,59	3056,34	149,25	4,77	23
SECTOR III CANAL DE NAVARRA	1166,34	1162,16	1178,94	1139,79	39,16	3,37	17
SECTOR IV.1 CANAL DE NAVARRA	2388,32	2384,84	2676,7	2337,64	339,06	14,22	30
SECTOR IV.2 CANAL DE NAVARRA	902,94	902,71	849,77	817,42	32,35	3,58	16
SECTOR IV.3 CANAL DE NAVARRA	1445,59	1445,32	1648,45	1385,47	262,98	18,2	25

ZONA REGABLE	SR (ha)	SU (ha)	SCD (ha)	SC (ha)	SDC (ha)	PDC (%)	NCD
SECTOR IV.4 CANAL DE NAVARRA	2634,31	2621,3	2683,47	2483,45	200,02	7,63	26
SECTOR IV.5.1 CANAL DE NAVARRA	899,41	896,25	1252,33	863,09	389,23	43,43	23
SECTOR IV.5.2 CANAL DE NAVARRA	1058,57	1058,57	1418,18	1046,92	371,26	35,07	20
SECTOR IX CANAL DE NAVARRA	1989,96	1989,39	2397,99	1946,39	451,6	22,7	25
SECTOR V CANAL DE NAVARRA	910,59	908,31	937,64	858,99	78,65	8,66	29
SECTOR VI CANAL DE NAVARRA	822,07	820,55	780,59	776,4	4,19	0,51	21
SECTOR VII CANAL DE NAVARRA	1537,84	1537,84	1817,31	1519,17	298,14	19,39	23
SECTOR VIII CANAL DE NAVARRA	246,8	246,8	291,02	226,16	64,86	26,28	16
SECTOR X CANAL DE NAVARRA	1101,3	1101,3	1164,13	968,42	195,71	17,77	20
SECTOR XXII ARG 1 CANAL DE NAVARRA	185,75	185,75	187,34	179,66	7,68	4,14	10
SECTOR XXII ARG 2 CANAL DE NAVARRA	1445	1444,34	1665,85	1436,58	229,27	15,87	16
SECTOR XXII ARG 3 CANAL DE NAVARRA	424,19	424,19	477,48	419,79	57,69	13,6	24
SECTOR XXIII CANAL DE NAVARRA	436,66	435,42	456,69	353,37	103,32	23,73	17
SECTOR XXIV CANAL DE NAVARRA	1959,23	1957,38	1949,42	1882,53	66,89	3,42	18
SECTOR XXV CANAL DE NAVARRA	305,15	305,15	303,94	302,05	1,89	0,62	14
SECTOR XXVI EGA 1 CANAL DE NAVARRA	120,79	120,79	112,36	112,36	0	0	14
SESMA I Y II	23,56	23,56	23,56	23,56	0	0	5
SESMA III	132,56	132,56	124,52	124,52	0	0	6
SOTO COMUNAL DE MENDAVIA	54,12	54,12	56,51	54,12	2,39	4,42	10
SOTO DE AIBAR	101,59	101,37	98,25	98,25	0	0	7
TRAIBUENAS (BAYUNGA)	719,07	717,39	787,04	703,53	83,51	11,64	17
TUDELA-MONTES DE CIERZO	613,97	613,97	646,82	529,38	117,45	19,13	11
TUDELA-MONTES DE CIERZO II	1156,88	1156,88	1548,69	1116,74	431,95	37,34	16
TUDELA-VALDETELLAS	238,17	238,17	228,2	220,88	7,32	3,07	10
URRAÚL BAJO Y LUMBIER	229,94	229,94	219,96	219,96	0	0	8
VALDEGA	375,33	370,05	344,7	344,7	0	0	19
VALDEGA-AMPLIACION	165,41	162,66	150,45	150,45	0	0	16
VALTIERRA	1144,35	1140,17	1572,87	1134,68	438,19	38,43	26
VALTIERRA-LA QUEMADA	430,33	430,33	580,18	397,83	182,36	42,38	15
VIANA	326,63	317,48	257,31	256,77	0,54	0,17	13
VIANA II	294,52	287,65	268,06	267,86	0,2	0,07	7

ZONA REGABLE	SR (ha)	SU (ha)	SCD (ha)	SC (ha)	SDC (ha)	PDC (%)	NCD
VIANA-EL TAMARIGAL	94,89	94,89	112,72	94,89	17,83	18,79	6
VILLAFRANCA	1380,21	1372,57	1528,85	1304,6	224,25	16,34	30
VILLAFRANCA-BARRANCO AGUA SALADA	670,45	665,09	804,98	630,87	174,1	26,18	9
VILLAFRANCA-MORANTE	992,96	934,42	1011,85	860,75	151,1	16,17	26
VIANA	326,63	317,48	257,31	256,77	0,54	0,17	13
VIANA II	294,52	287,65	268,06	267,86	0,2	0,07	7
VIANA-EL TAMARIGAL	94,89	94,89	112,72	94,89	17,83	18,79	6
VILLAFRANCA	1380,21	1372,57	1528,85	1304,6	224,25	16,34	30
VILLAFRANCA-BARRANCO AGUA SALADA	670,45	665,09	804,98	630,87	174,1	26,18	9
VILLAFRANCA-MORANTE	992,96	934,42	1011,85	860,75	151,1	16,17	26

Superficie de Regadío (SR): suma de las hectáreas de cada una de las parcelas que constituyen la zona regable.

Superficie Útil (SU): superficie disponible para poder cultivar. Se obtiene de descontar cada año a la SR las hectáreas correspondientes a construcciones.

Superficie de Cultivo (SC): es la superficie obtenida de restar a la SU las hectáreas de barbecho y abandonada.

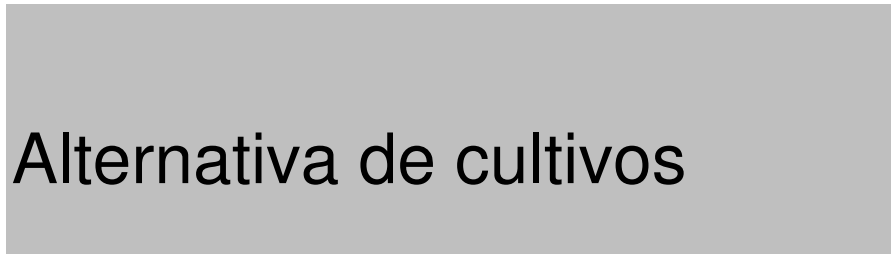

Superficie Cultivada (SCD): es la suma de las hectáreas de todos los cultivos que se han cultivado cada año en la zona.

Superficie Dobles Cosechas (SDC): es la diferencia entre SCD y la SC.

Porcentaje Dobles Cosechas (PDC): dividiendo la superficie la SDC entre la SU.

Número de Cultivos Distintos (NCD): todos los cultivos excepto abandonada, árboles, barbecho, invernadero, huerta, construcción y vivero.

Capítulo 3



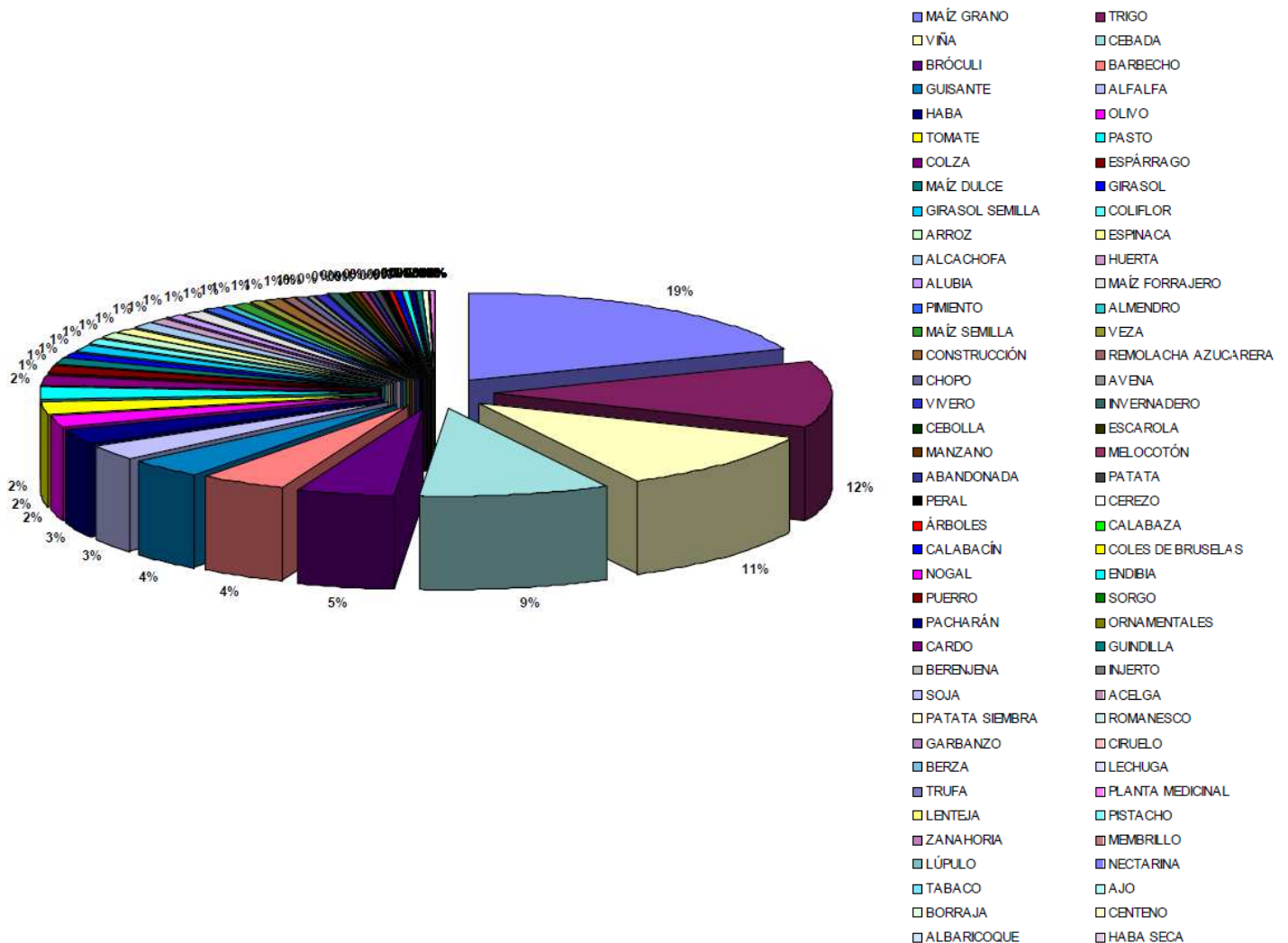
Alternativa de cultivos

El **14%** de la Superficie Útil (SU) obtiene más de una cosecha al año.

La Superficie Cultivada (SCD) durante el año 2019 en las 96 zonas estudiadas asciende a 64.489 hectáreas. La Superficie de Cultivo (SC) de estos 96 regadíos es 56.089 hectáreas. Esta diferencia de superficie es debida a la existencia de dobles cosechas.

En 65 zonas regables se cultiva más de una cosecha al año, siendo el porcentaje medio de aprovechamiento de superficie (Porcentaje Medio Dobles Cosechas – PMDC) del 17%. El 78% de estas zonas disponen de Sistema de riego a Presión.

Las zonas regables con mayor porcentaje de superficie de dobles cosechas son: Funes-Soto Mañero (100%), Funes (48%), Bardenas Reales-El Ferial (44%), Sector IV.5.1 Canal de Navarra (43%), Valtierra-La Quemada (42%), Funes-El Raso y las Suertes y Caparroso Balsilla Marín (39%), Peralta-Marcilla (Bayunga) y Valtierra (38%), Tudela-Montes de Cierzo II (37%), Sector IV.5.2 Canal de Navarra (35%), Cortes (33%), Ribaforada (29%), Sector VIII Canal de Navarra, Villafranca-Barranco Agua Salada y Mérida (Canal Bardenas) (26%).



La Superficie Cultivada (SCD) se reparte de la siguiente manera entre **71 cultivos diferentes**.

CULTIVOS	SUPERFICIE (HA)
ACELGA	39
AJO	6
ALBARICOQUE	2
ALCACHOFA	681
ALFALFA	1.877
ALMENDRO	536
ALUBIA	608
ÁRBOLES	95
ARROZ	735
AVENA	339
BERENJENA	45
BERZA	22
BORRAJA	5
BRÓCULI	3.186
CALABACÍN	88
CALABAZA	88
CARDO	54
CEBADA	6.350
CEBOLLA	232
CENTENO	4
CEREZO	111
CHOPO	366
CIRUELO	26
COLES DE BRUSELAS	79
COLIFLOR	737
COLZA	1.369
ENDIBIA	70
ESCAROLA	229
ESPÁRRAGO	958
ESPINACA	716
GARBANZO	28
GIRASOL	804
GIRASOL SEMILLA	772
GUINDILLA	52
GUISANTE	2.422
HABA	1.817
HABA SECA	1
HUERTA	648
INJERTO	43
INVERNADERO	237
LECHUGA	21
LENTEJA	17
LÚPULO	8
MAÍZ DULCE	805
MAÍZ FORRAJERO	578
MAÍZ GRANO	13.035

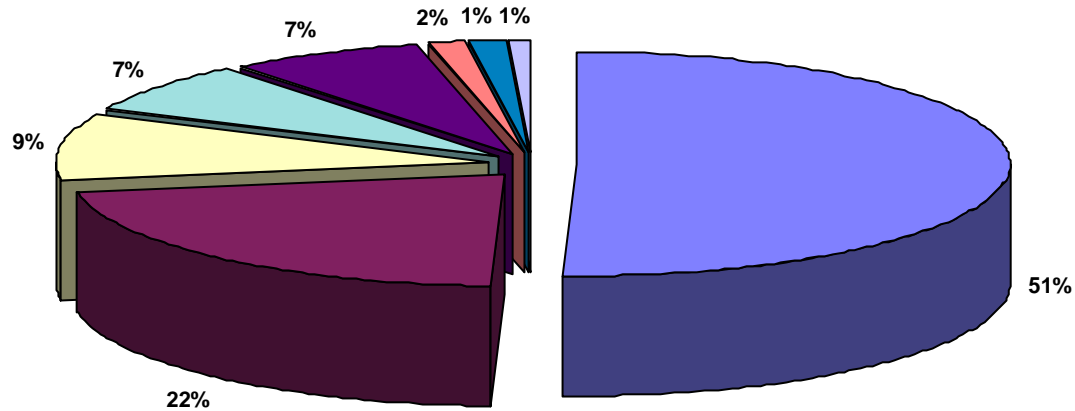
CULTIVOS	SUPERFICIE (HA)
MAÍZ SEMILLA	493
MANZANO	221
MELOCOTÓN	184
MEMBRILLO	9
NECTARINA	8
NOGAL	70
OLIVO	1.638
ORNAMENTALES	57
PACHARÁN	58
PASTO	1.370
PATATA	151
PATATA SIEMBRA	39
PERAL	143
PIMIENTO	574
PISTACHO	16
PLANTA MEDICINAL	17
PUERRO	62
REMOLACHA AZUCARERA	390
ROMANESCO	31
SOJA	42
SORGO	60
TABACO	7
TOMATE	1.528
TRIGO	8.205
TRUFA	17
VEZA	446
VIÑA	7364
VIVERO	338
ZANAHORIA	10
TOTAL SCD	64.489
ABANDONADA	159
BARBECHO	2.772
CONSTRUCCIÓN	431

Capítulo 4



Reparto zonal de cultivos

A continuación, se representan los gráficos con el Reparto Zonal de Cultivos, así como el porcentaje de superficie cultivada con sistema de riego y sin sistema de riego.



SECTOR IV.1 CANAL DE NAVARRA

SECTOR VII CANAL DE NAVARRA

SECTOR XXII ARG 3 CANAL DE NAVARRA

VILLAFRANCA

FUNES - EL RASO Y LAS SUERTES

CADREITA

ABLITAS

ARGUEDAS

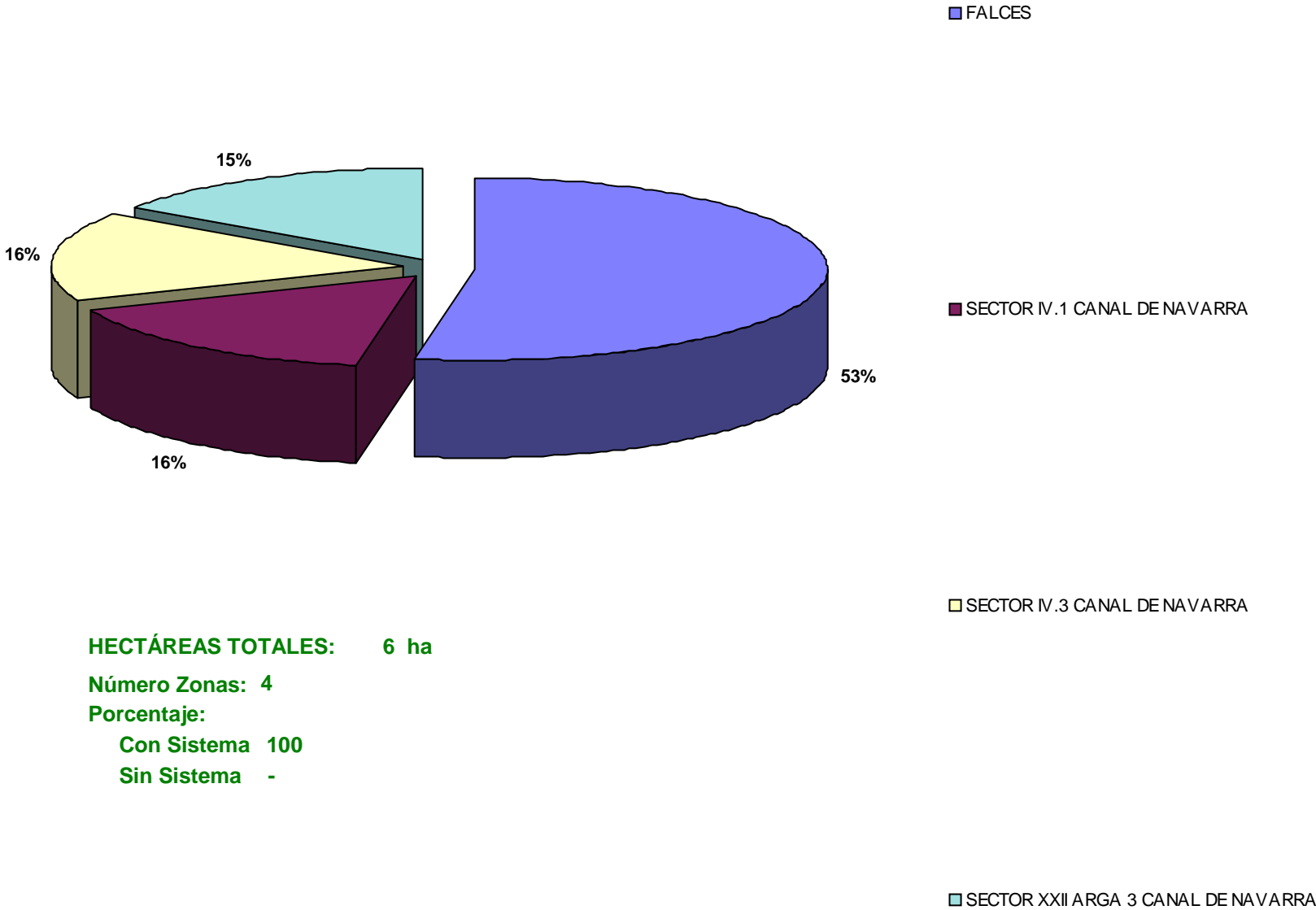
HECTÁREAS TOTALES: 39 ha

Número Zonas: 8

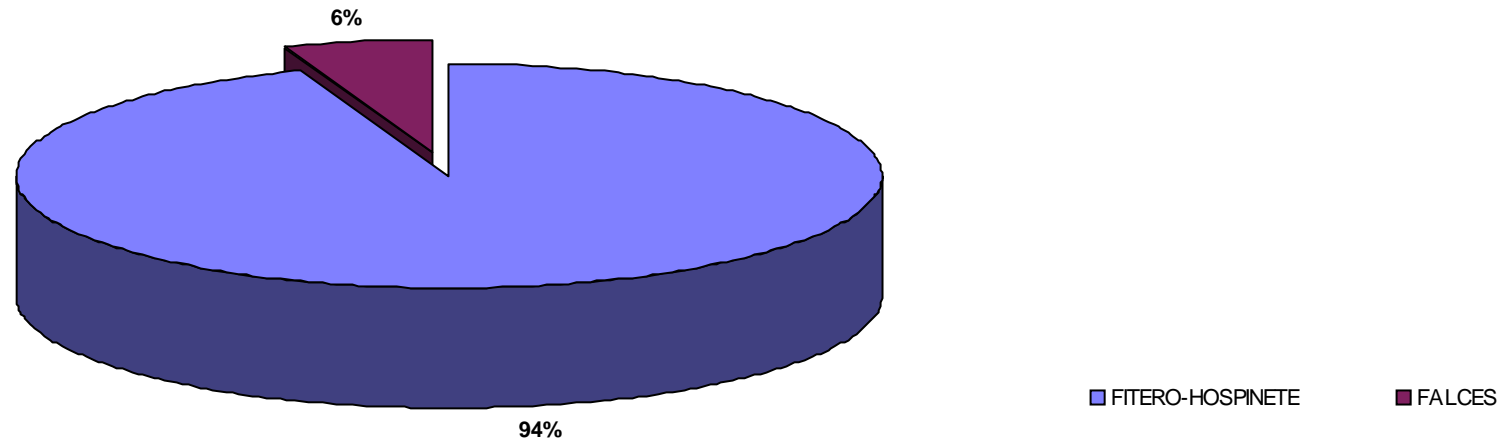
Porcentaje:

Con Sistema 100

Sin Sistema -



HECTÁREAS TOTALES: 6 ha
Número Zonas: 4
Porcentaje:
Con Sistema 100
Sin Sistema -



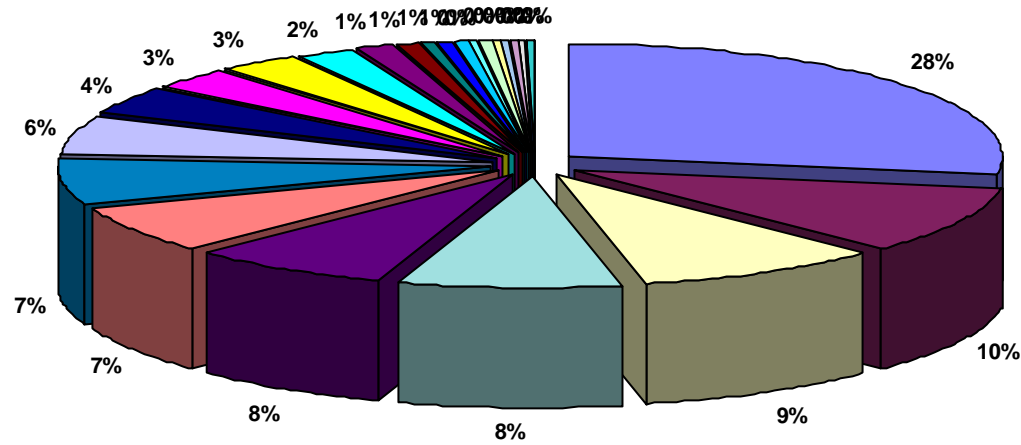
HECTÁREAS TOTALES: 2 ha

Número Zonas: 2

Porcentaje:

Con Sistema 100

Sin Sistema -



- ABLITAS
- ABLITAS-SASO PEDRIZ
- TUDELA-MONTES DE CIERZO II
- FONTELLAS
- RIBAFORADA
- TUDELA-VALDETELLAS
- CABANILLAS - CANAL DE TAUSTE
- TUDELA-MONTES DE CIERZO
- CORELLA
- VALTIERRA
- CASCANTE
- SECTOR IV.5.1 CANAL DE NAVARRA
- AZAGRA-ARGADIEL
- CORTES
- SAN ADRIÁN-EL MONTE
- AZAGRA
- VILLAFRANCA
- MENDAVIA - RUBIO ALTO
- BARDENAS REALES-EL FERAL
- CAPARROSO-BAYUNGA
- FALCES
- TRAIBUENAS (BAYUNGA)
- PERALTA-MARCILLA (BAYUNGA)
- SECTOR XXII ARG 3 CANAL DE NAVARRA
- MURCHANTE
- MENDAVIA
- ARGUEDAS

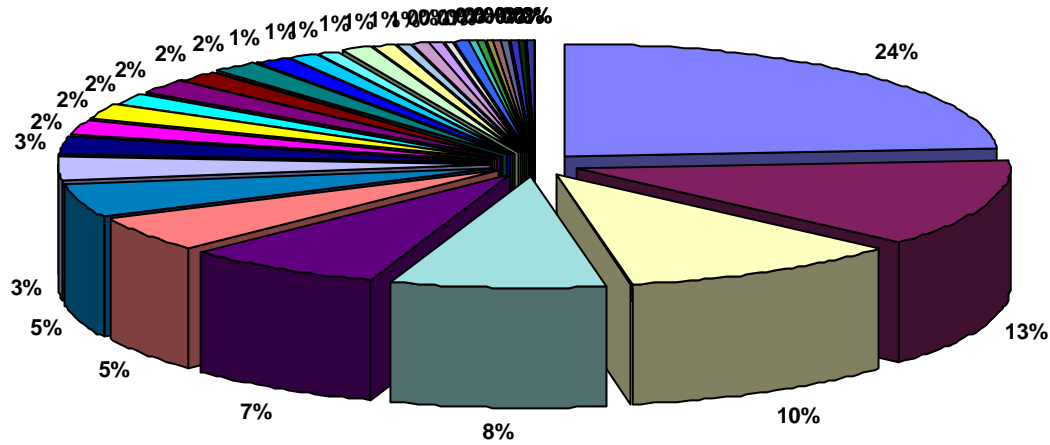
HECTÁREAS TOTALES: 681 ha

Número Zonas: 27

Porcentaje:

Con Sistema 100

Sin Sistema -



- ABLITAS
- SECTOR III CANAL DE NAVARRA
- SECTOR IV.2 CANAL DE NAVARRA
- SAN ADRIÁN-EL MONTE
- CORELLA
- SECTOR IV.4 CANAL DE NAVARRA
- SECTOR VI CANAL DE NAVARRA
- SECTOR IV.3 CANAL DE NAVARRA
- SECTOR II.2 CANAL DE NAVARRA
- SECTOR XXII ARG 3 CANAL DE NAVARRA
- MENDAVIA
- SECTOR XXIII CANAL DE NAVARRA
- SECTOR IV.1 CANAL DE NAVARRA
- SECTOR VII CANAL DE NAVARRA
- FONTELLAS
- SECTOR VIII CANAL DE NAVARRA
- AZAGRA
- ANDOSILLA II
- CASCANTE
- BARGOTA
- MENDAVIA - EL VERGAL
- SECTOR XXII ARG 2 CANAL DE NAVARRA
- CADREITA
- SESMA III
- SECTOR XXII ARG 1 CANAL DE NAVARRA
- FITERO-HOSPINETE
- ABLITAS-SASO PEDRIZ
- MURCHANTE
- SECTOR I CANAL DE NAVARRA
- ANDOSILLA
- VALDEGA
- AZAGRA-ARGADIEL
- SECTOR IX CANAL DE NAVARRA
- FUNES - EL RASO Y LAS SUERTES
- CABANILLAS-FUSTIÑANA
- SECTOR V CANAL DE NAVARRA
- VILLAFRANCA-MORANTE
- CARCASTILLO - LA ESPERANZA
- SECTOR XXIV CANAL DE NAVARRA
- VIANA
- CABANILLAS - CANAL DE TAUSTE

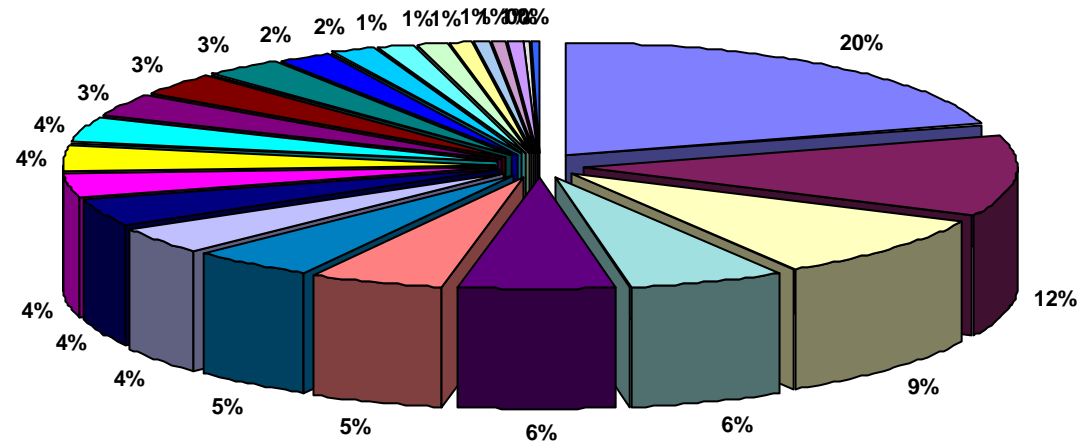
HECTÁREAS TOTALES: 536 ha

Número Zonas: 41

Porcentaje:

Con Sistema 91

Sin Sistema 9



- SECTOR IV.5.2 CANAL DE NAVARRA
- SECTOR VII CANAL DE NAVARRA
- SECTOR IX CANAL DE NAVARRA
- SECTOR I CANAL DE NAVARRA
- SECTOR V CANAL DE NAVARRA
- MÉLIDA (CANAL BARDENAS)
- AIBAR-EL SASO
- SECTOR XXIV CANAL DE NAVARRA
- SECTOR IV.4 CANAL DE NAVARRA
- SECTOR II.2 CANAL DE NAVARRA
- SECTOR IV.5.1 CANAL DE NAVARRA
- SECTOR X CANAL DE NAVARRA
- VALDEGA
- GENEVILLA
- SECTOR IV.1 CANAL DE NAVARRA
- SECTOR II.1 CANAL DE NAVARRA
- SECTOR VIII CANAL DE NAVARRA
- CAPARROSO-BALSILLA MARIN
- PUENTE LA REINA
- TRAIBUENAS (BAYUNGA)
- VALDEGA-AMPLIACION
- SECTOR VI CANAL DE NAVARRA
- CABREDO-MARAÑÓN
- SECTOR III CANAL DE NAVARRA
- VILLAFRANCA-MORANTE

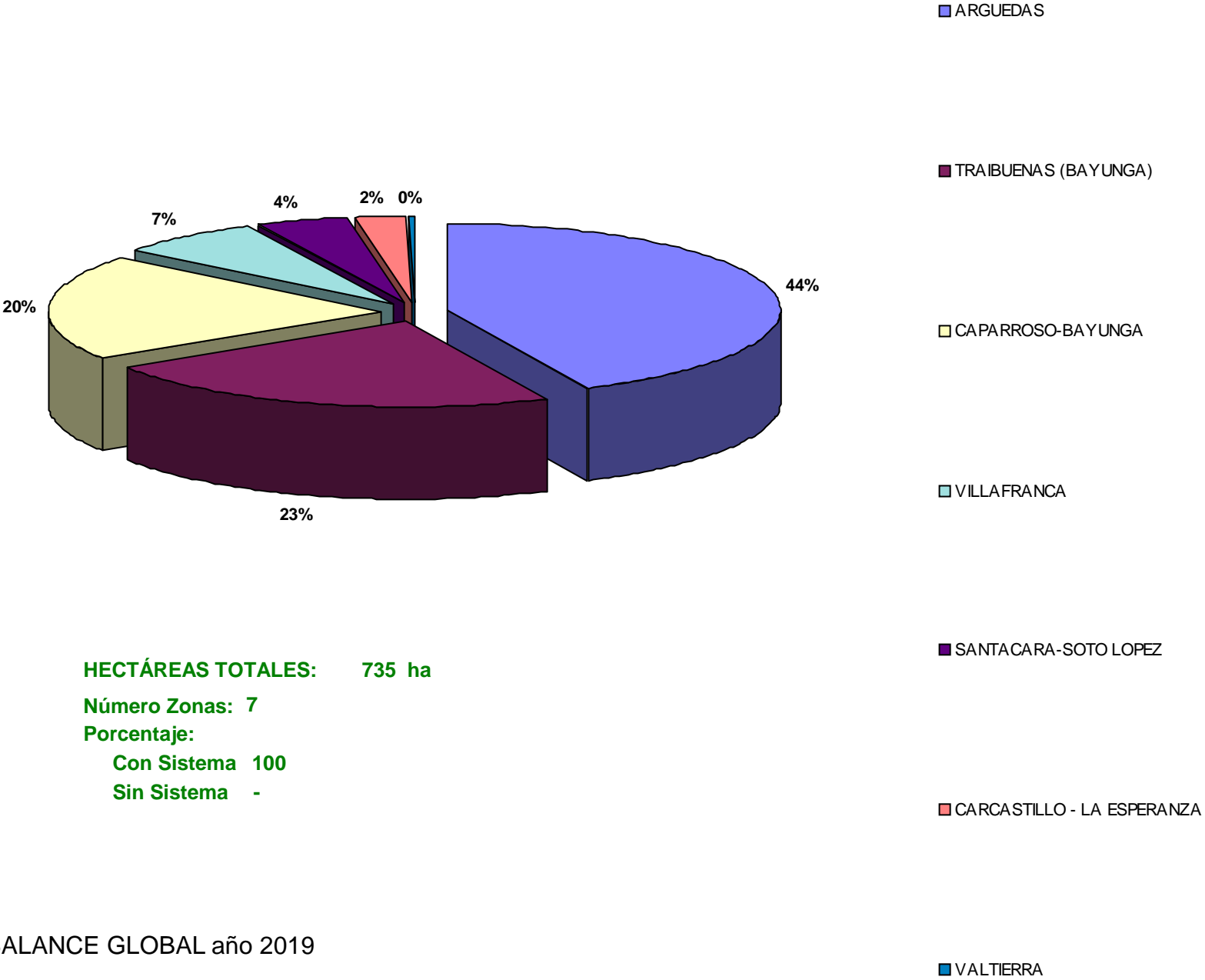
HECTÁREAS TOTALES: 608 ha

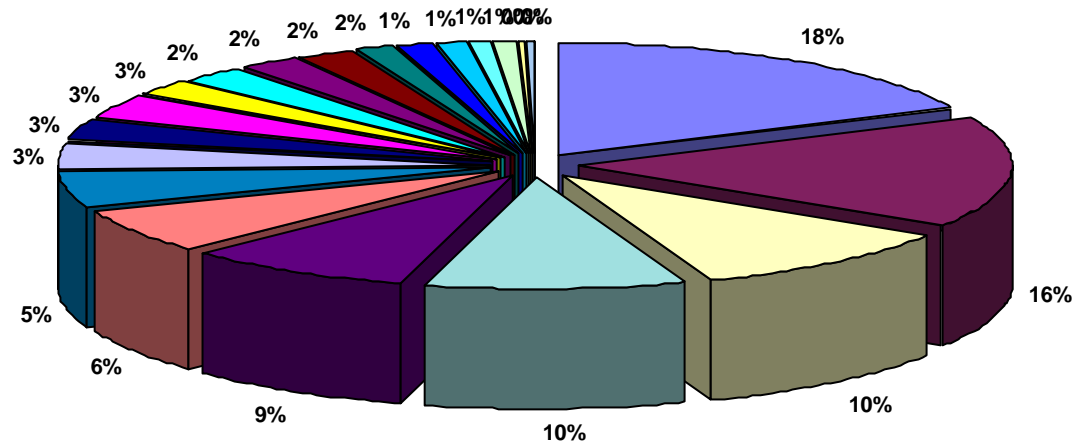
Número Zonas: 25

Porcentaje:

Con Sistema 100

Sin Sistema -





- SECTOR XXIV CANAL DE NAVARRA
- SECTOR II.2 CANAL DE NAVARRA
- ABLITAS
- SECTOR IV.4 CANAL DE NAVARRA
- CABREDO-MARAÑÓN
- SECTOR I CANAL DE NAVARRA
- GENEVILLA
- SECTOR XXIII CANAL DE NAVARRA
- ARGUEDAS
- CAPARROSO-SOTILLO
- VALDEGA
- SECTOR XXII ARGA 2 CANAL DE NAVARRA
- SECTOR II.1 CANAL DE NAVARRA
- SECTOR IV.5.2 CANAL DE NAVARRA
- VALDEGA-AMPLIACION
- FUNES - EL RASO Y LAS SUERTES
- SECTOR V CANAL DE NAVARRA
- FALCES
- SECTOR III CANAL DE NAVARRA
- MENDAVIA
- ABÁRZUZA
- CAPARROSO-BA YUNGA

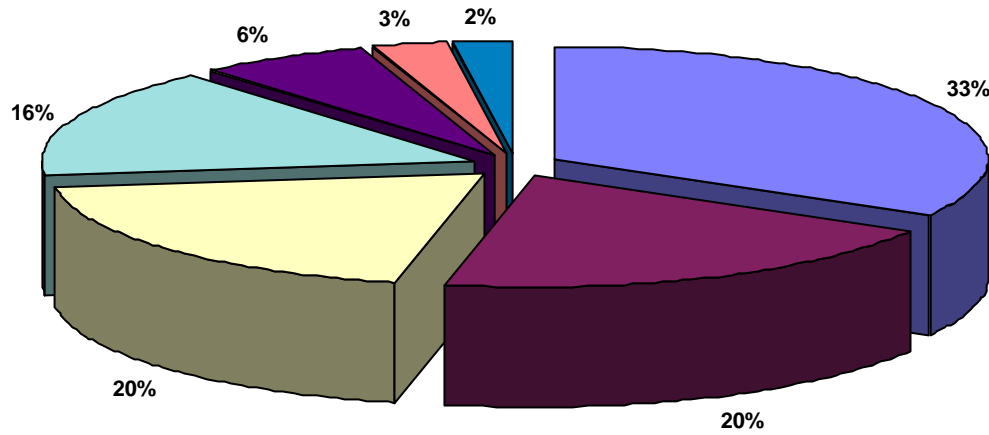
HECTÁREAS TOTALES: 339 ha

Número Zonas: 22

Porcentaje:

Con Sistema 65

Sin Sistema 35



■ VALTIERRA

■ VILLA FRANCA-MORANTE

■ BARDENAS REALES-EL FERAL

■ RIBAFORADA

■ SECTOR V CANAL DE NAVARRA

■ CADREITA

■ SECTOR XXVI EGA 1 CANAL DE NAVARRA

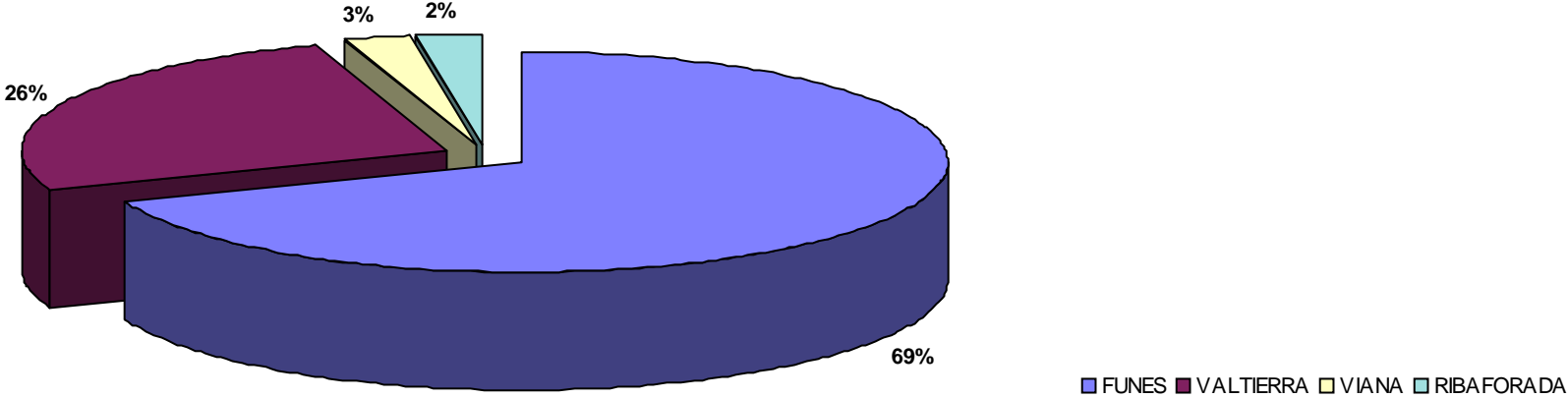
HECTÁREAS TOTALES: 45 ha

Número Zonas: 7

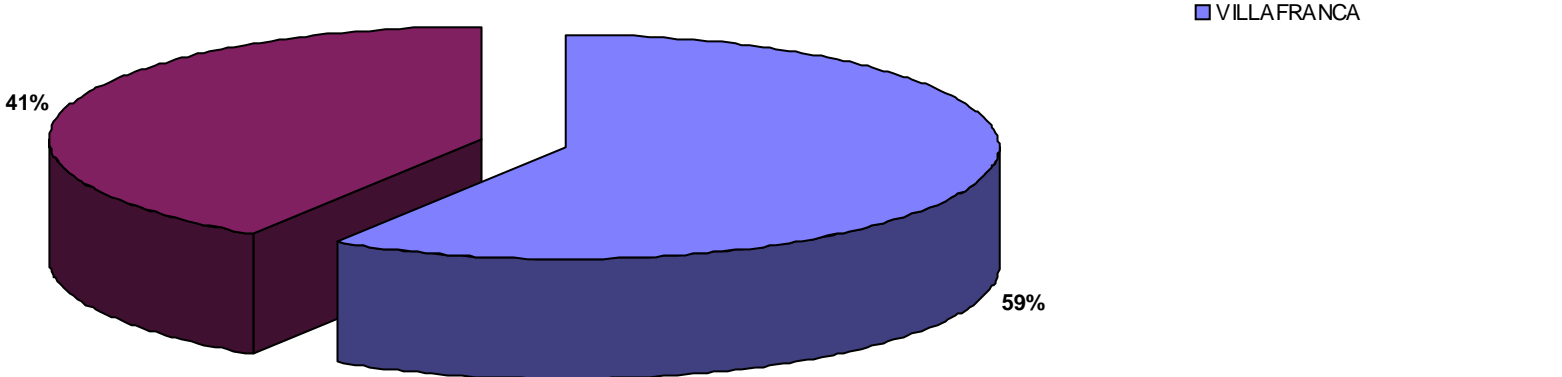
Porcentaje:

Con Sistema 100

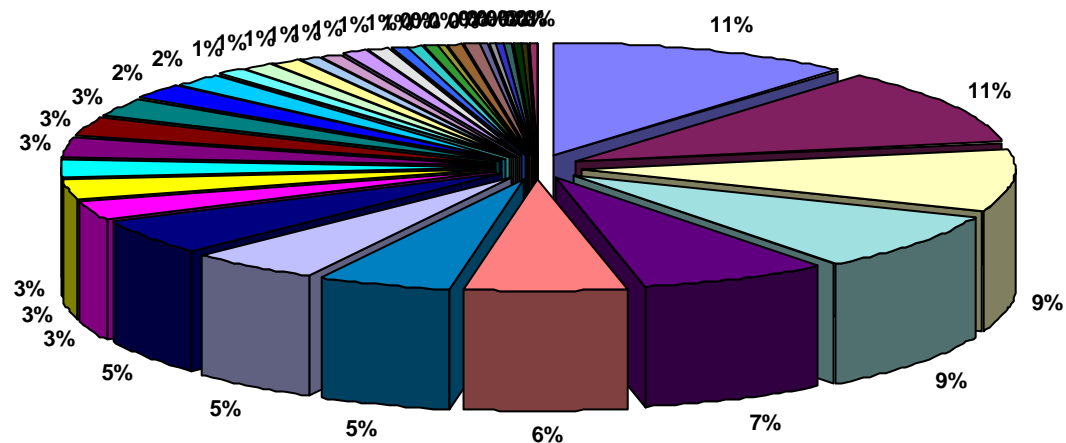
Sin Sistema -



HECTÁREAS TOTALES: 22 ha
Número Zonas: 4
Porcentaje:
Con Sistema 100
Sin Sistema -



HECTÁREAS TOTALES: 5 ha
Número Zonas: 2
Porcentaje:
Con Sistema 100
Sin Sistema -



- CORTES
- BARDENAS REALES-EL FERIAL
- ABLITAS
- FUNES
- FUNES - EL RASO Y LAS SUERTES
- VILLAFRANCA
- VALTIERRA-LA QUEMADA
- VILLAFRANCA-MORANTE
- VALTIERRA
- CADREITA
- SECTOR IV.4 CANAL DE NAVARRA
- TUDELA-MONTES DE CIERZO II
- MÉLIDA (CANAL BARDENAS)
- SECTOR IV.5.2 CANAL DE NAVARRA
- RIBAFORADA
- CABANILLAS - CANAL DE TAUSTE
- FONTELLAS
- TRAIBUENAS (BAYUNGA)
- SECTOR X CANAL DE NAVARRA
- CAPARROSO-BALSILLA MARIN
- MURCHANTE
- SECTOR IX CANAL DE NAVARRA
- CAPARROSO-BAYUNGA
- CABANILLAS-FUSTIÑANA
- CAPARROSO-LA SARDA
- SECTOR V CANAL DE NAVARRA
- MURILLO EL FRUTO
- ABLITAS-SASO PEDRIZ
- FUNES-SOTO MAÑERO
- CARCASTILLO
- SANCARA-MÉLIDA: ARASA...
- SECTOR IV.2 CANAL DE NAVARRA
- LODOSA-GOBELLA
- ARGUEDAS
- VILLAFRANCA-BARRANCO AGUA SALADA
- SECTOR VII CANAL DE NAVARRA
- PERALTA-MARCILLA (BAYUNGA)
- SECTOR IV.1 CANAL DE NAVARRA
- SECTOR VI CANAL DE NAVARRA

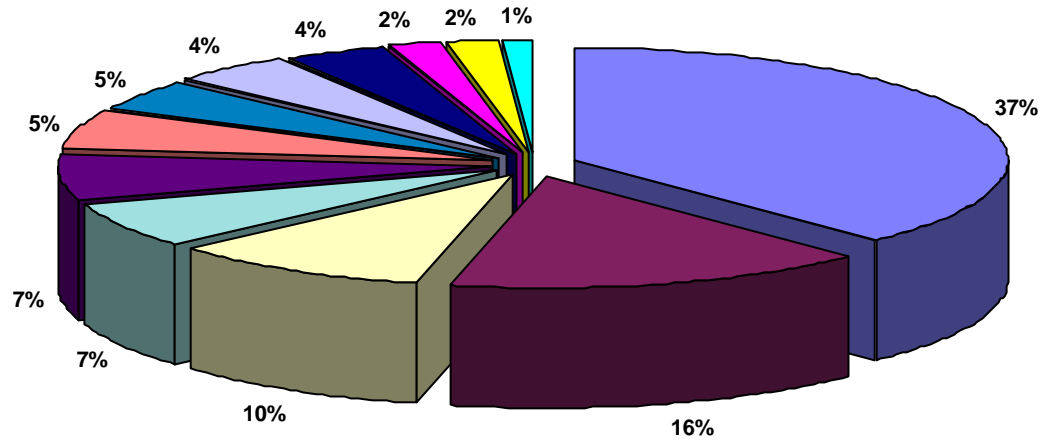
HECTÁREAS TOTALES: 3.186 ha

Número Zonas: 39

Porcentaje:

Con Sistema 99

Sin Sistema 1



- CADREITA
- FUNES
- VALTIERRA
- ABLITAS
- SECTOR XXV CANAL DE NAVARRA
- CORTES
- SECTOR XXVI EGA 1 CANAL DE NAVARRA
- FUNES - EL RASO Y LAS SUERTES
- VILLAFRANCA
- BARDENAS REALES-EL FERIAL
- ARGUEDAS
- SECTOR XXII ARG 3 CANAL DE NAVARRA

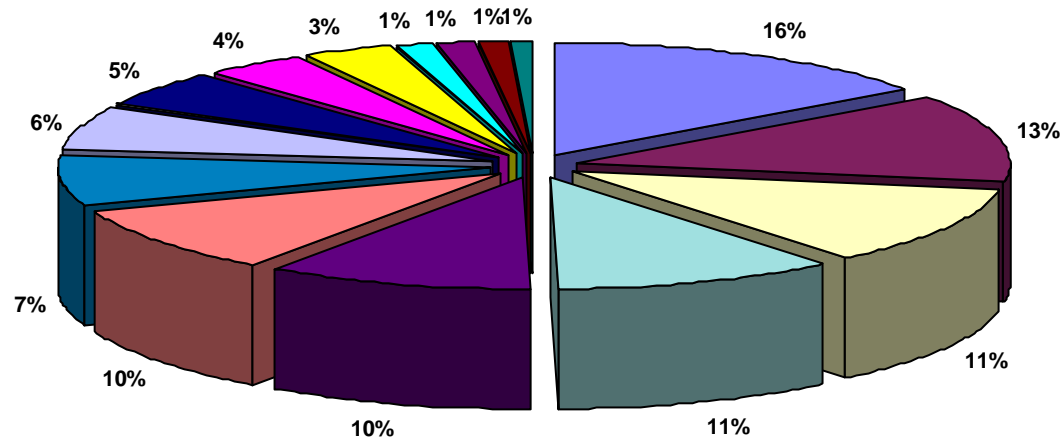
HECTÁREAS TOTALES: 88 ha

Número Zonas: 12

Porcentaje:

Con Sistema 100

Sin Sistema -



■ BARDENAS REALES-EL FERIAL

■ VILLA FRANCA-MORANTE

■ CADREITA

■ VALTIERRA-LA QUEMADA

■ SECTOR IV.5.1 CANAL DE NAVARRA

■ FUNES - EL RASO Y LAS SUERTES

■ SECTOR IV.5.2 CANAL DE NAVARRA

■ VILLA FRANCA

■ FUNES

■ SECTOR V CANAL DE NAVARRA

■ SECTOR X CANAL DE NAVARRA

■ SECTOR VI CANAL DE NAVARRA

■ AZAGRA

■ SECTOR XXII ARGAS 3 CANAL DE NAVARRA

■ FALCES

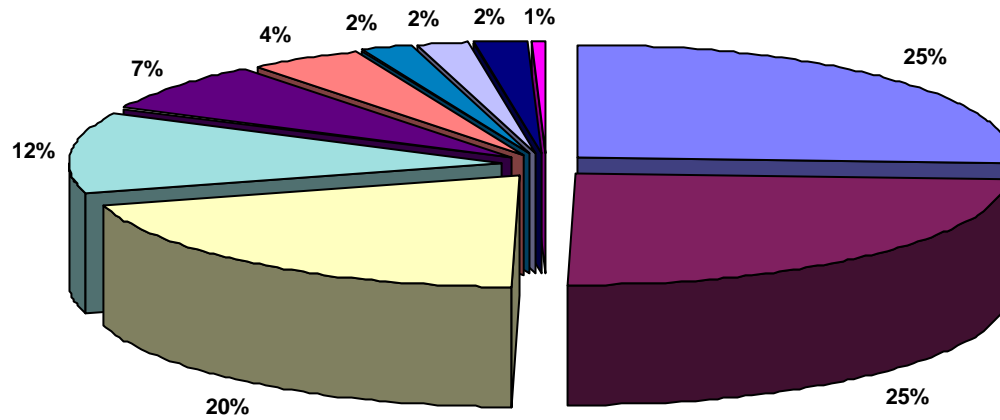
HECTÁREAS TOTALES: 88 ha

Número Zonas: 15

Porcentaje:

Con Sistema 100

Sin Sistema -



- SECTOR IV.5.1 CANAL DE NAVARRA
- SECTOR XXII ARG 3 CANAL DE NAVARRA
- VILLAFRANCA
- CAPARROSO-BAYUNGA
- PERALTA-MARCILLA (BAYUNGA)
- Valtierra
- AZAGRA
- FALCES
- SECTOR XXVI EGA 1 CANAL DE NAVARRA
- AZAGRA-ARGADIEL

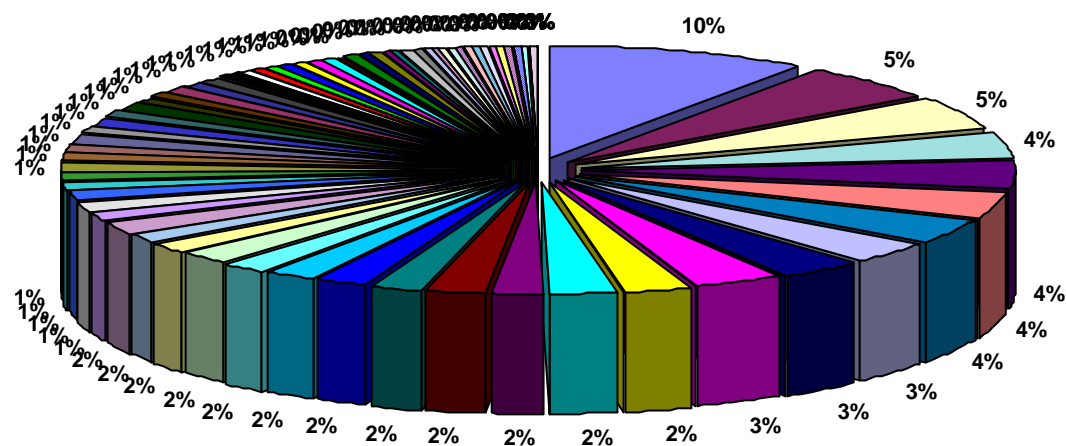
HECTÁREAS TOTALES: 54 ha

Número Zonas: 10

Porcentaje:

Con Sistema 100

Sin Sistema -



- CORTES
- SECTOR IV.4 CANAL DE NAVARRA
- TUDELA-MONTES DE CIERZO
- SECTOR IV.1 CANAL DE NAVARRA
- SECTOR XXIV CANAL DE NAVARRA
- TUDELA-MONTES DE CIERZO II
- SECTOR II.2 CANAL DE NAVARRA
- VILLAFRANCA-BARRANCO AGUA SALADA
- SECTOR IV.3 CANAL DE NAVARRA
- VALTIERRA
- MENDAVIA
- ABLITAS
- SECTOR IX CANAL DE NAVARRA
- SECTOR V CANAL DE NAVARRA
- SECTOR IV.5.1 CANAL DE NAVARRA
- ARGUEDAS
- SECTOR VII CANAL DE NAVARRA
- SECTOR XXII ARGA 2 CANAL DE NAVARRA
- CADREITA
- CABREDO-MARAÑÓN
- FALCES
- SECTOR VI CANAL DE NAVARRA
- SECTOR III CANAL DE NAVARRA
- RIBA FORADA
- CABANILLAS - CANAL DE TAUSTE
- GENEVILLA
- SECTOR X CANAL DE NAVARRA
- SECTOR IV.5.2 CANAL DE NAVARRA
- SECTOR II.1 CANAL DE NAVARRA
- CARCASTILLO
- MENDAVIA - RUBIO ALTO
- VALDEGA
- VILLAFRANCA-MORANTE
- CARCASTILLO - LA ESPERANZA
- TUDELA-VALDETELLAS
- BARDENAS REALES-EL FERIAL
- SECTOR I CANAL DE NAVARRA
- SECTOR XXIII CANAL DE NAVARRA
- VIANA
- MELIDA (CANAL BARDENAS)
- PERALTA-MARCILLA (BAYUNGA)
- CASCANTE
- VALDEGA-AMPLIACION
- CABANILLAS-FUSTINANA
- CAPARROSO-LA SARDA
- CORELLA
- PUENTE LA REINA
- FUNES
- SECTOR VIII CANAL DE NAVARRA
- MURCHANTE
- SECTOR XXV CANAL DE NAVARRA
- ANDOSILLA II
- CAPARROSO-BAYUNGA
- FUNES - EL RASO Y LAS SUERTES
- VILLAFRANCA
- SECTOR XXII ARGA 3 CANAL DE NAVARRA
- CAPARROSO-BALSILLA MARIN
- SECTOR IV.2 CANAL DE NAVARRA
- SAN ADRIAN-EL MONTE
- FONTELLAS
- MURILLO EL FRUTO
- VIANA II
- TRAI BUENAS (BAYUNGA)
- VALTIERRA-LA QUEMADA
- SECTOR XXII ARGA 1 CANAL DE NAVARRA
- ABARZUZA
- SOTO COMUNAL DE MENDAVIA
- URRAL BAJO Y LUMBIER
- AIBAR-EL SASO
- MENDAVIA - EL VERGAL
- SECTOR XXVI EGA 1 CANAL DE NAVARRA
- MELIDA - SOTO BAJO
- BARCOTIA

HECTÁREAS TOTALES: 6.350 ha

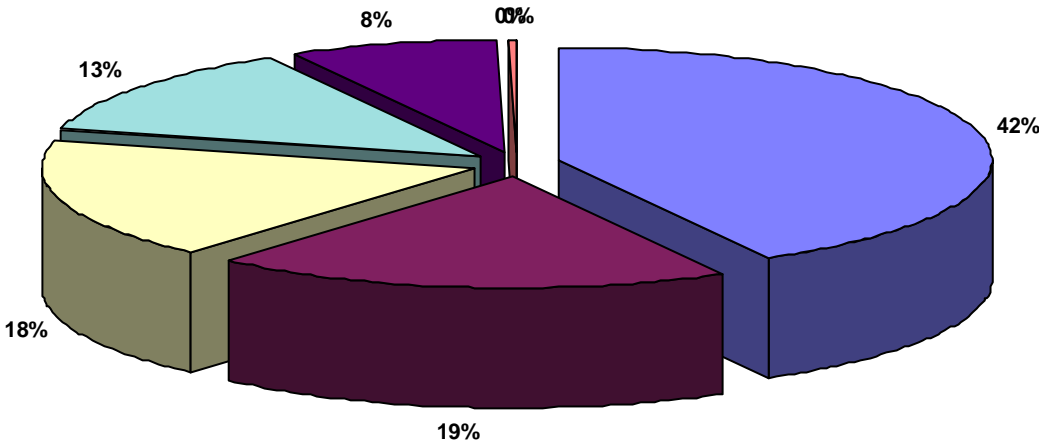
Número Zonas: 83

Porcentaje:

Con Sistema 78

Sin Sistema 22

BALANCE GLOBAL año 2019



SECTOR IV.5.2 CANAL DE NAVARRA

SECTOR IX CANAL DE NAVARRA

ABLITAS

ABLITAS-SASO PEDRIZ

CORTES

PUENTE LA REINA

FALCES

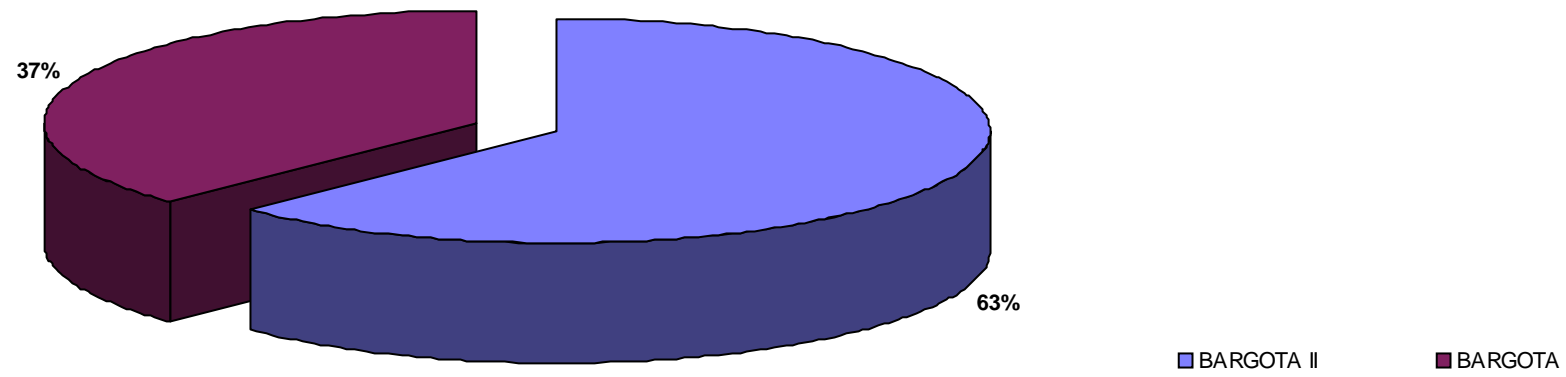
HECTÁREAS TOTALES: 232 ha

Número Zonas: 7

Porcentaje:

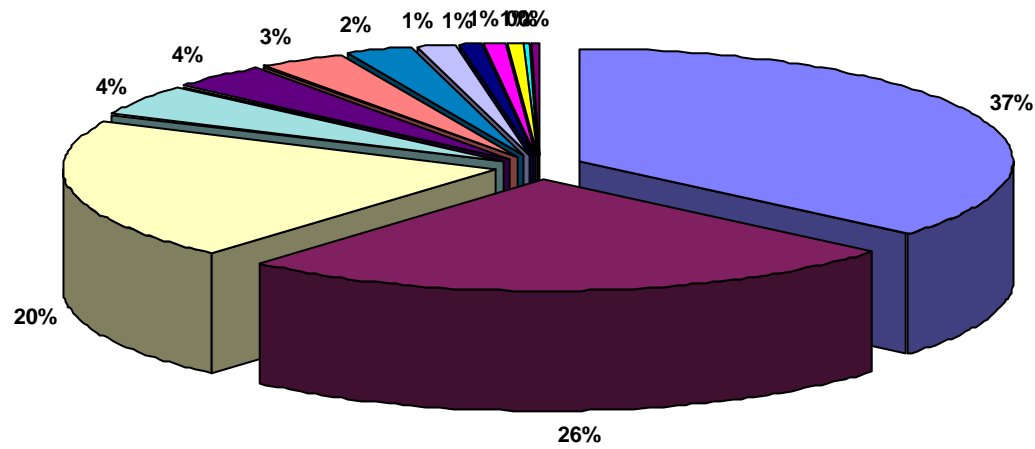
Con Sistema 100

Sin Sistema -



HECTÁREAS TOTALES: 4 ha

Número Zonas: 2



- CORELLA
- SAN ADRIÁN-EL MONTE
- FUNES - EL RASO Y LAS SUERTES
- ANDOSILLA
- BARDENAS REALES-EL FERIAL
- SECTOR II.1 CANAL DE NAVARRA
- FUNES
- VILLA FRANCA-MORANTE
- FITERO-HOSPINETE
- MENDAVIA
- CADRETA
- SARTAGUDA
- VALDEGA

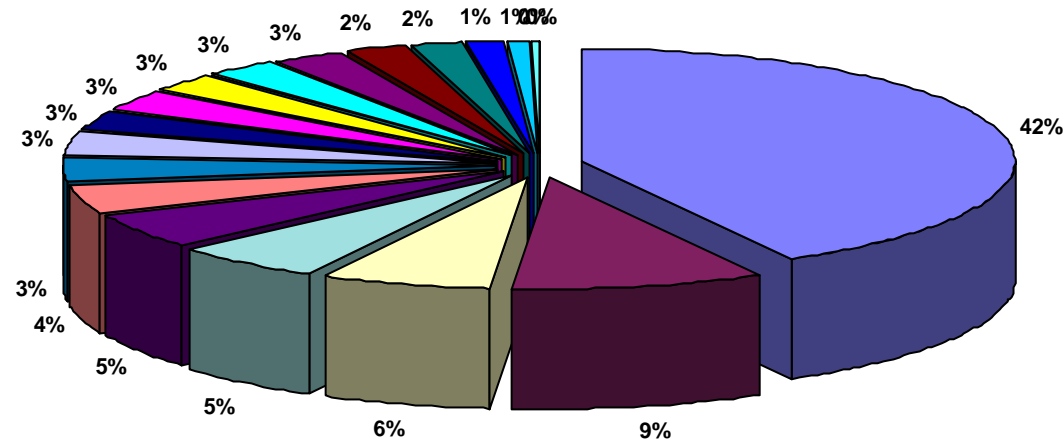
HECTÁREAS TOTALES: 111 ha

Número Zonas: 13

Porcentaje:

Con Sistema 100

Sin Sistema -



- VILLA FRANCA
- VALTIERRA
- MENDAVIA - LA VEGUILLA
- MENDAVIA - EL VERGAL
- PUENTE LA REINA
- SOTO COMUNAL DE MENDAVIA
- VIANA
- SOTO DE AIBAR
- CAPARROSO-BAYUNGA
- CORTES
- MENDAVIA
- LODOSA-GOBELLA
- ARGUEDAS
- VALDEGA
- AIBAR-EL SASO
- MURILLO EL FRUTO
- TRAIBUENAS (BAYUNGA)
- SECTOR IX CANAL DE NAVARRA
- CABREDO-MARAÑÓN

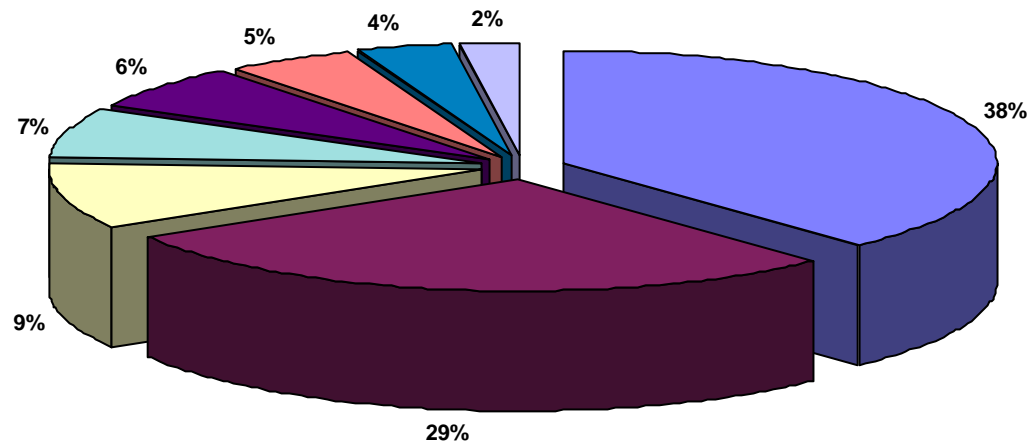
HECTÁREAS TOTALES: 366 ha

Número Zonas: 19

Porcentaje:

Con Sistema 97

Sin Sistema 3



■ MENDAVIA

■ FUNES - EL RASO Y LAS SUERTES

■ CORELLA

■ FITERO-HOSPINETE

■ MENDAVIA - EL VERGAL

■ SAN ADRIÁN-EL MONTE

■ SECTOR XXVI EGA 1 CANAL DE NAVARRA

■ AZAGRA-ARGADIEL

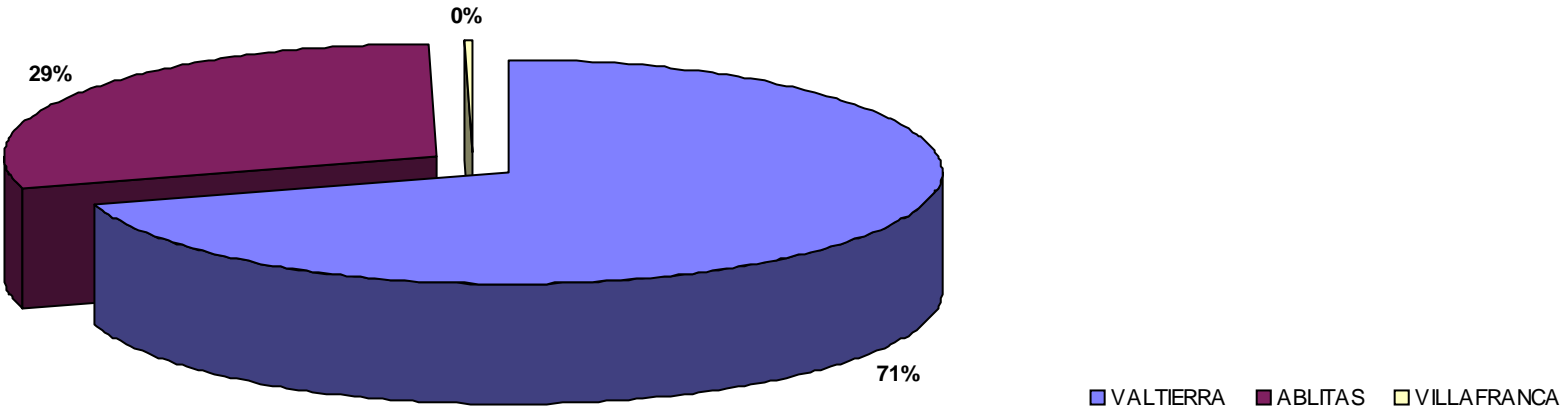
HECTÁREAS TOTALES: 26 ha

Número Zonas: 8

Porcentaje:

Con Sistema 100

Sin Sistema -



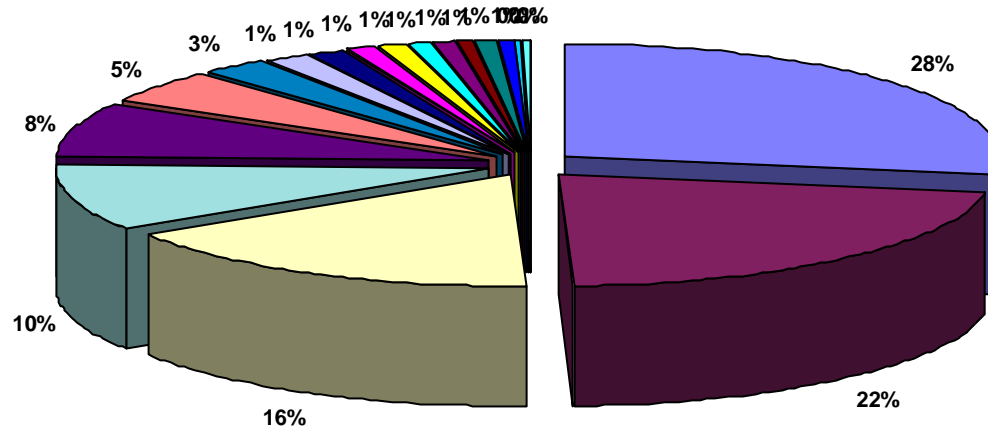
HECTÁREAS TOTALES: 79 ha

Número Zonas: 3

Porcentaje:

Con Sistema 100

Sin Sistema -



- RIBAFORADA
- VALTIERRA
- CAPARROSO-BAYUNGA
- CORTES
- TUDELA-MONTES DE CIERZO
- ABLITAS
- VALTIERRA-LA QUEMADA
- ARGUEDAS
- SECTOR V CANAL DE NAVARRA
- VILLAFRANCA-MORANTE
- VILLAFRANCA
- BARDENAS REALES-EL FERIAL
- LODOSA-GOBELLA
- CABANILLAS - CANAL DE TAUSTE
- SECTOR X CANAL DE NAVARRA
- CASCANTE
- FUNES
- CADREITA
- TRAIBUENAS (BAYUNGA)

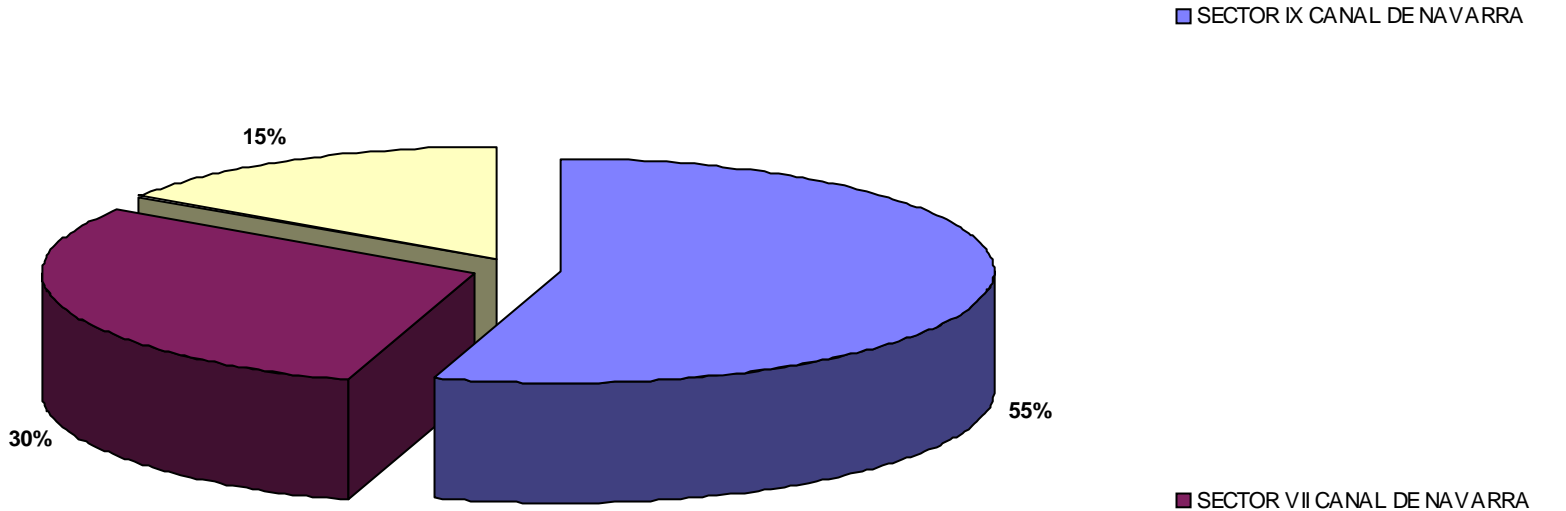
HECTÁREAS TOTALES: 737 ha

Número Zonas: 19

Porcentaje:

Con Sistema 100

Sin Sistema -



HECTÁREAS TOTALES: 70 ha

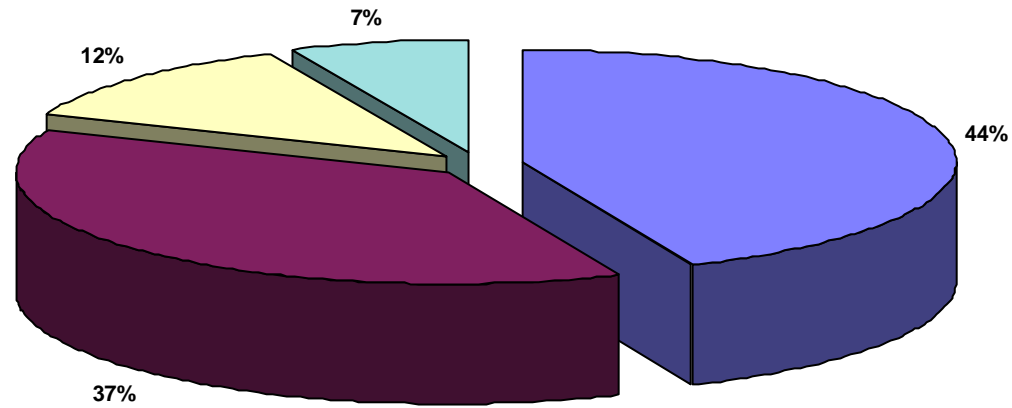
Número Zonas: 3

Porcentaje:

Con Sistema 100

Sin Sistema -

SECTOR IV.5.2 CANAL DE NAVARRA



■ SECTOR IV.5.2 CANAL DE NAVARRA

■ SECTOR IV.5.1 CANAL DE NAVARRA

□ PERALTA-MARCILLA (BAYUNGA)

■ SECTOR IV.3 CANAL DE NAVARRA

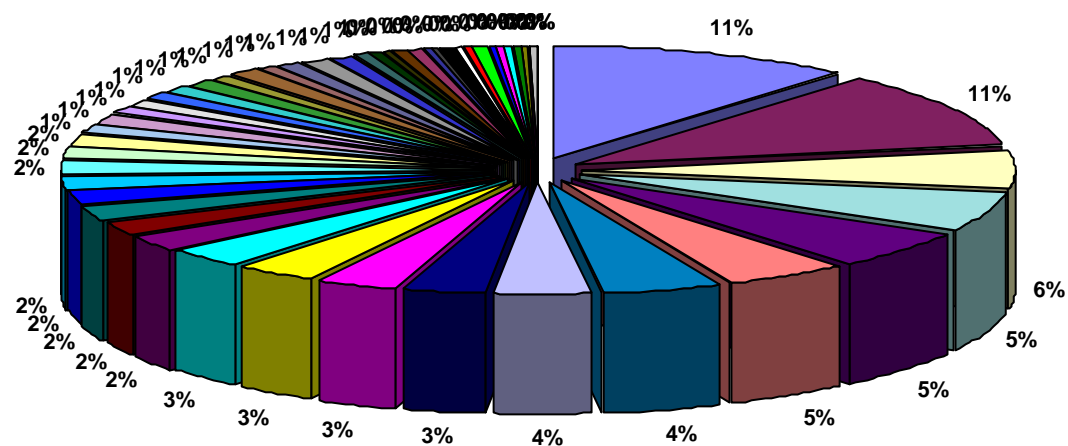
HECTÁREAS TOTALES: 229 ha

Número Zonas: 4

Porcentaje:

Con Sistema 100

Sin Sistema -



- MENDAVIA - RUBIO ALTO
- SECTOR I CANAL DE NAVARRA
- BARGOTA
- VALDEGA
- SECTOR IV.1 CANAL DE NAVARRA
- VIANA II
- VIANA
- CORELLA
- MENDAVIA
- SECTOR II.2 CANAL DE NAVARRA
- MURILLO EL FRUTO
- CADREITA
- SECTOR IV.5.2 CANAL DE NAVARRA
- SECTOR VII CANAL DE NAVARRA
- TRAIBUENAS (BAYUNGA)
- SECTOR V CANAL DE NAVARRA
- FUNES - EL RASO Y LAS SUERTES
- ABLITAS
- SECTOR XXVI EGA 1 CANAL DE NAVARRA
- SECTOR II.1 CANAL DE NAVARRA
- CABANILLAS - CANAL DE TAUSTE
- SECTOR XXIV CANAL DE NAVARRA
- SECTOR XXV CANAL DE NAVARRA
- RIBAFORADA
- SESMA I Y II
- VILLAFRANCA
- TUDELA - VALDETELLAS
- SECTOR IV.4 CANAL DE NAVARRA
- CORTES
- SAN ADRIÁN-EL MONTE
- BARDENAS REALES-EL FERIAL
- VALDEGA-AMPLIACION
- SECTOR VIII CANAL DE NAVARRA
- VIANA-EL TAMARIGAL
- ANDOSILLA
- VALTIERRA
- PUENTE LA REINA
- CAPARROSO-BAYUNGA
- SECTOR XXIII CANAL DE NAVARRA
- SECTOR VI CANAL DE NAVARRA
- FITERO-HOSPINETE
- SECTOR IX CANAL DE NAVARRA
- SECTOR XXII ARGA 1 CANAL DE NAVARRA
- SECTOR XXII ARGA 2 CANAL DE NAVARRA
- SECTOR IV.5.1 CANAL DE NAVARRA
- VILLAFRANCA-MORANTE
- ANDOSILLA II
- AZAGRA
- AZAGRA-ARGADIEL
- SECTOR III CANAL DE NAVARRA
- MENDAVIA - EL VERGAL
- SECTOR XXII ARGA 3 CANAL DE NAVARRA
- CARCASTILLO
- LODOSA-GOBELLA
- FALCES
- ABÁRZUZA
- MURCHANTE

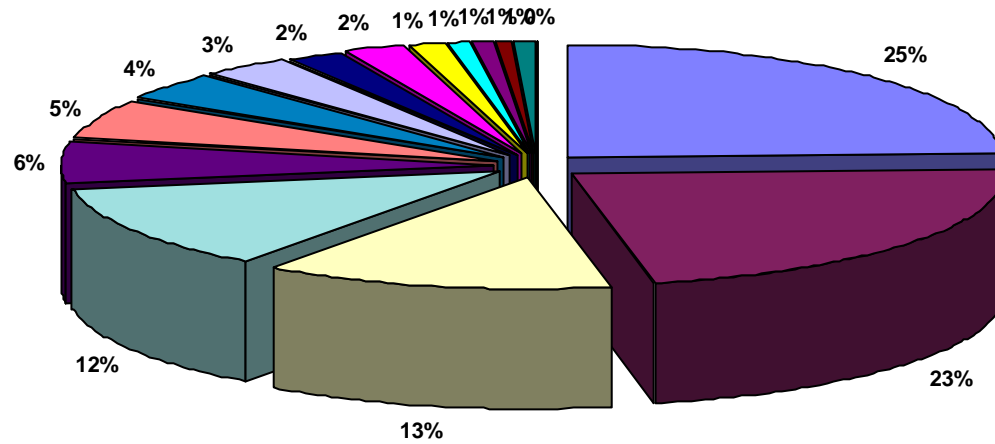
HECTÁREAS TOTALES: 958 ha

Número Zonas: 57

Porcentaje:

Con Sistema 100

Sin Sistema -



- FUNES - EL RASO Y LAS SUERTES
- SECTOR IV.5.1 CANAL DE NAVARRA
- CORTES
- SECTOR IV.5.2 CANAL DE NAVARRA
- SECTOR V CANAL DE NAVARRA
- SECTOR IX CANAL DE NAVARRA
- SECTOR IV.1 CANAL DE NAVARRA
- VILLAFRANCA
- SECTOR VIII CANAL DE NAVARRA
- SECTOR IV.3 CANAL DE NAVARRA
- FUNES-SOTO MAÑERO
- VILLAFRANCA-MORANTE
- VALTIERRA
- VALTIERRA-LA QUEMADA
- FUNES
- VIANA

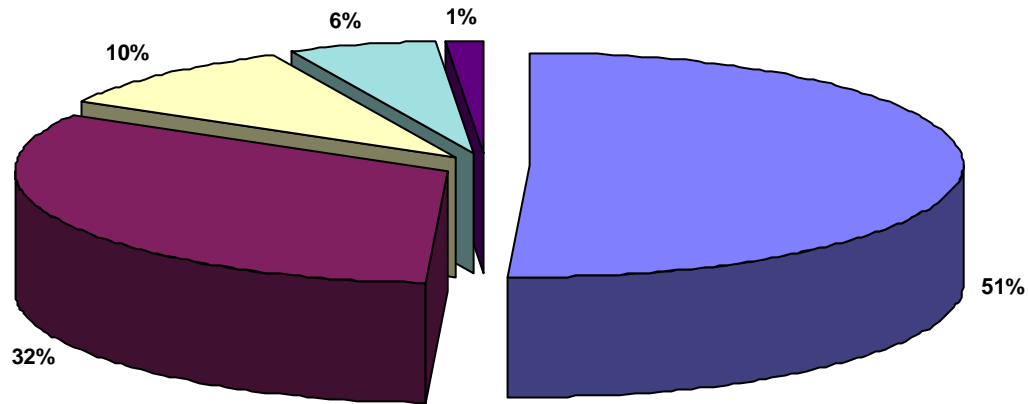
HECTÁREAS TOTALES: 716 ha

Número Zonas: 16

Porcentaje:

Con Sistema 100

Sin Sistema -



■ SECTOR II.2 CANAL DE NAVARRA

■ SECTOR V CANAL DE NAVARRA

■ PUENTE LA REINA

■ SECTOR IV.4 CANAL DE NAVARRA

■ SECTOR VI CANAL DE NAVARRA

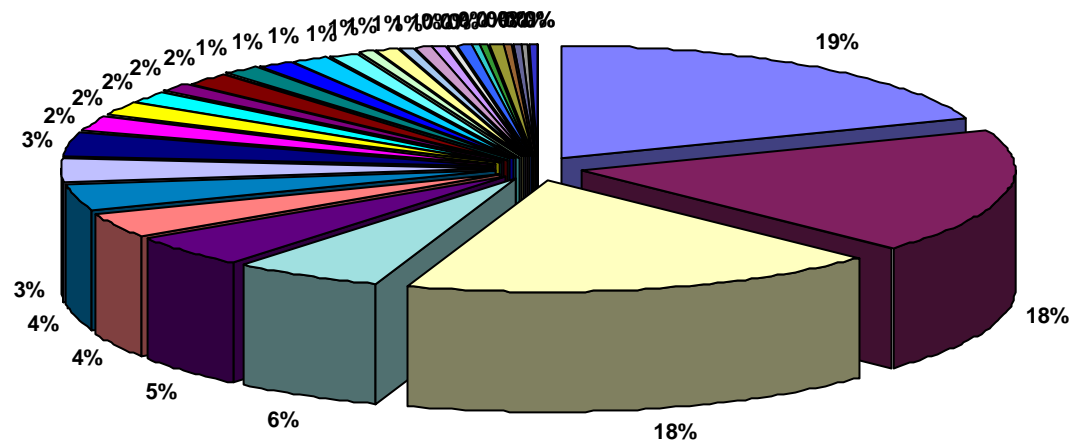
HECTÁREAS TOTALES: 28 ha

Número Zonas: 5

Porcentaje:

Con Sistema 81

Sin Sistema 19



- SECTOR XXII ARG 2 CANAL DE NAVARRA
- SECTOR IV.4 CANAL DE NAVARRA
- SECTOR IV.3 CANAL DE NAVARRA
- TUDELA-MONTES DE CIERZO II
- SECTOR IV.1 CANAL DE NAVARRA
- SECTOR IV.2 CANAL DE NAVARRA
- URRÁÚL BAJO Y LUMBIER
- SECTOR XXII ARG 3 CANAL DE NAVARRA
- SECTOR XXIII CANAL DE NAVARRA
- VALDEGA
- SECTOR V CANAL DE NAVARRA
- TUDELA-MONTES DE CIERZO
- SECTOR XXV CANAL DE NAVARRA
- SECTOR XXIV CANAL DE NAVARRA
- VILLAFRANCA
- VALDEGA-AMPLIACION
- SECTOR VII CANAL DE NAVARRA
- SECTOR VIII CANAL DE NAVARRA
- SECTOR IV.5.1 CANAL DE NAVARRA
- AIBAR-EL SASO
- SECTOR VI CANAL DE NAVARRA
- CARCASTILLO - LA ESPERANZA
- BARDENAS REALES-EL FERIAL
- TRAIBUENAS (BAYUNGA)
- ARGUEDAS
- SANTACARA-MÉLIDA: ARASA...
- VALTIERRA
- SECTOR I CANAL DE NAVARRA
- BARGOTA
- VILLAFRANCA-MORANTE
- CADREITA
- CABANILLAS - CANAL DE TAUSTE
- PERALTA-MARCILLA (BAYUNGA)
- ABLITAS
- SECTOR II.2 CANAL DE NAVARRA

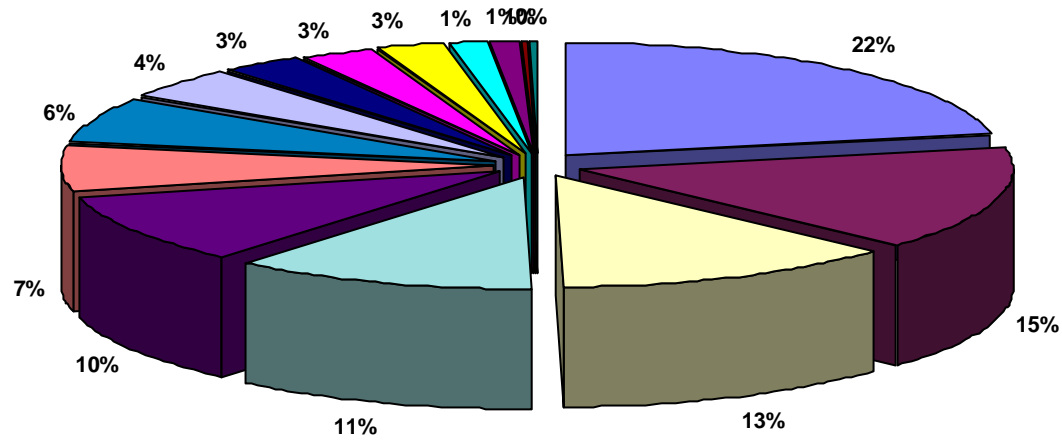
HECTÁREAS TOTALES: 804 ha

Número Zonas: 35

Porcentaje:

Con Sistema 90

Sin Sistema 10



- SECTOR VII CANAL DE NAVARRA
- SECTOR II.2 CANAL DE NAVARRA
- SECTOR IX CANAL DE NAVARRA
- SECTOR IV.1 CANAL DE NAVARRA
- SECTOR III CANAL DE NAVARRA
- SECTOR II.1 CANAL DE NAVARRA
- SECTOR I CANAL DE NAVARRA
- SECTOR IV.2 CANAL DE NAVARRA
- SECTOR IV.3 CANAL DE NAVARRA
- SECTOR VIII CANAL DE NAVARRA
- SECTOR X CANAL DE NAVARRA
- SECTOR IV.4 CANAL DE NAVARRA
- SECTOR V CANAL DE NAVARRA
- FUNES - EL RASO Y LAS SUERTES
- SECTOR VI CANAL DE NAVARRA

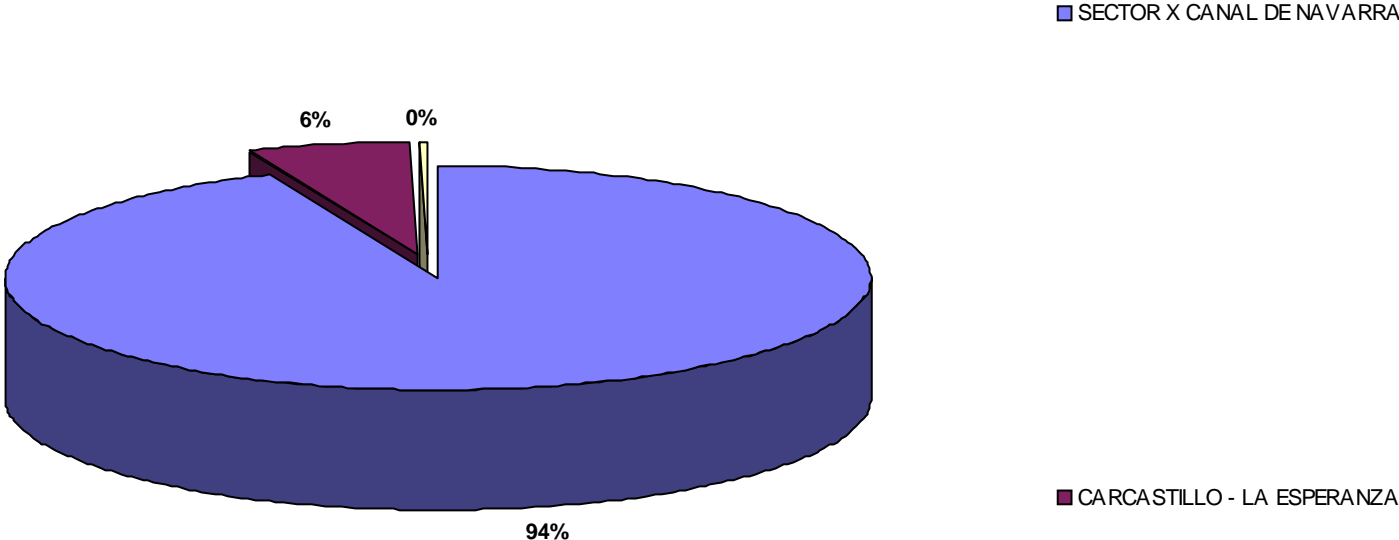
HECTÁREAS TOTALES: 772 ha

Número Zonas: 15

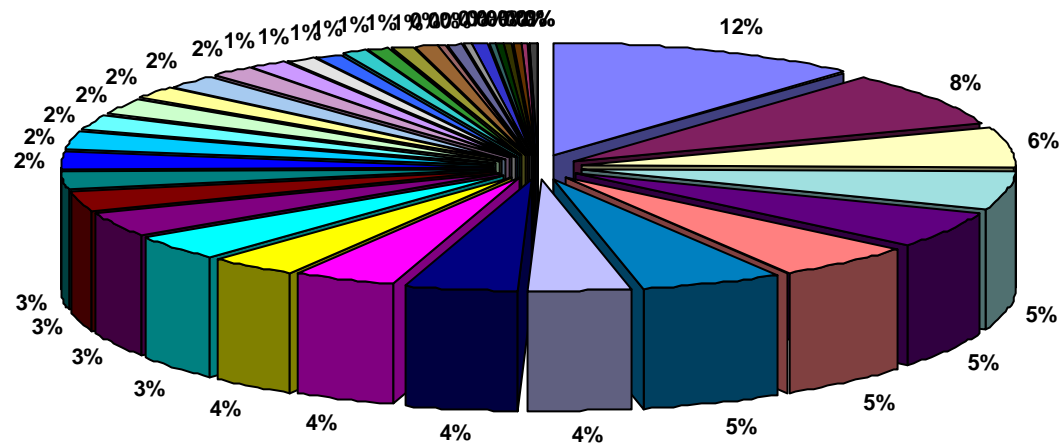
Porcentaje:

Con Sistema 100

Sin Sistema -



HECTÁREAS TOTALES: 52 ha
Número Zonas: 3
Porcentaje:
Con Sistema 100
Sin Sistema -



- CORTES
- SECTOR IV.1 CANAL DE NAVARRA
- TUDELA-MONTES DE CIERZO II
- SECTOR IX CANAL DE NAVARRA
- VALTIERRA
- SECTOR IV.5.1 CANAL DE NAVARRA
- SECTOR IV.5.2 CANAL DE NAVARRA
- FUNES
- ARGUEDAS
- SECTOR IV.4 CANAL DE NAVARRA
- VILLA FRANCA
- SECTOR IV.3 CANAL DE NAVARRA
- SECTOR VII CANAL DE NAVARRA
- SECTOR XXII ARG 2 CANAL DE NAVARRA
- SECTOR II.2 CANAL DE NAVARRA
- FUNES - EL RASO Y LAS SUERTES
- MÉLIDA (CANAL BARDENAS)
- BARDENAS REALES-EL FERIAL
- TUDELA-VALDETELLAS
- SECTOR X CANAL DE NAVARRA
- VILLA FRANCA-MORANTE
- SECTOR V CANAL DE NAVARRA
- SECTOR XXII ARG 3 CANAL DE NAVARRA
- VALTIERRA-LA QUEMADA
- SECTOR XXIV CANAL DE NAVARRA
- VILLA FRANCA-BARRANCO AGUA SALADA
- SECTOR III CANAL DE NAVARRA
- SECTOR XXIII CANAL DE NAVARRA
- CAPARROSO-BALSILLA MARIN
- SANTACARA-MÉLIDA: ARASA...
- SECTOR IV.2 CANAL DE NAVARRA
- TRAIBUENAS (BAYUNGA)
- SECTOR VIII CANAL DE NAVARRA
- CAPARROSO-LA SARDA
- SECTOR XXII ARG 1 CANAL DE NAVARRA
- SECTOR II.1 CANAL DE NAVARRA
- CADREITA
- SECTOR VI CANAL DE NAVARRA
- FALCES
- CARCASTILLO - LA ESPERANZA
- PUENTE LA REINA
- SECTOR I CANAL DE NAVARRA

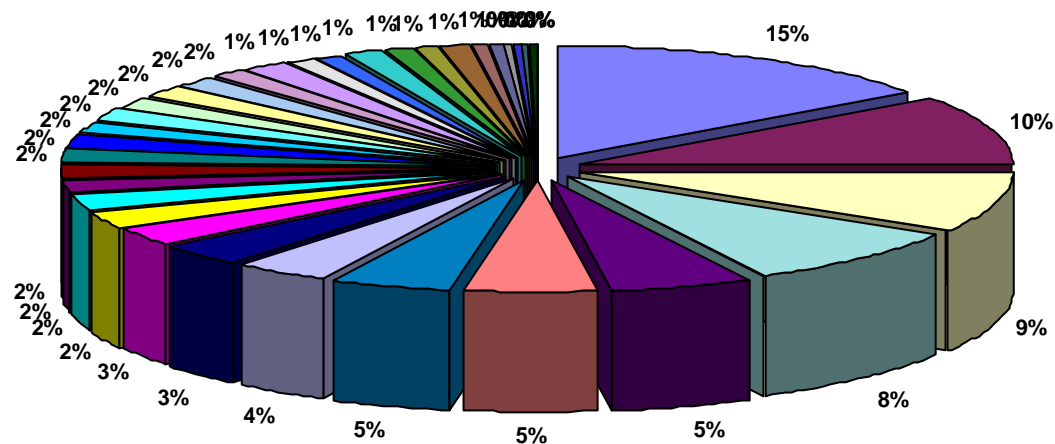
HECTÁREAS TOTALES: 2.422 ha

Número Zonas: 42

Porcentaje:

Con Sistema 97

Sin Sistema 3



- SECTOR IX CANAL DE NAVARRA
- SECTOR VII CANAL DE NAVARRA
- CORTES
- SECTOR XXII ARG 2 CANAL DE NAVARRA
- TUDELA-MONTES DE CIERZO II
- SECTOR IV.4 CANAL DE NAVARRA
- SECTOR IV.3 CANAL DE NAVARRA
- SECTOR IV.1 CANAL DE NAVARRA
- SECTOR X CANAL DE NAVARRA
- SECTOR IV.5.2 CANAL DE NAVARRA
- FUNES - EL RASO Y LAS SUERTES
- VALTIERRA-LA QUEMADA
- URRAÚL BAJO Y LUMBIER
- SECTOR XXII ARG 3 CANAL DE NAVARRA
- VALTIERRA
- SECTOR IV.5.1 CANAL DE NAVARRA
- MÉLIDA (CANAL BARDENAS)
- SECTOR XXIII CANAL DE NAVARRA
- MURILLO EL FRUTO
- SECTOR VIII CANAL DE NAVARRA
- FALCES
- CAPARROSO-BAYUNGA
- TRAIBUENAS (BAYUNGA)
- SECTOR II.2 CANAL DE NAVARRA
- FUNES
- VILLAFRANCA-MORANTE
- TUDELA-MONTES DE CIERZO
- SECTOR V CANAL DE NAVARRA
- RIBAFORADA
- PERALTA-MARCILLA (BAYUNGA)
- VILLAFRANCA
- SECTOR I CANAL DE NAVARRA
- CARCASTILLO
- SANTACARA-MÉLIDA: A RASA...
- GENEVILLA
- BARGOTA
- VALDEGA
- ARGUEDAS

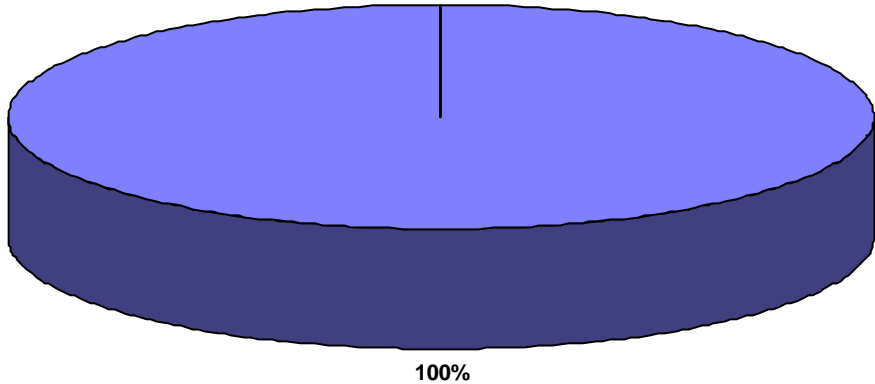
HECTÁREAS TOTALES: 1.817 ha

Número Zonas: 38

Porcentaje:

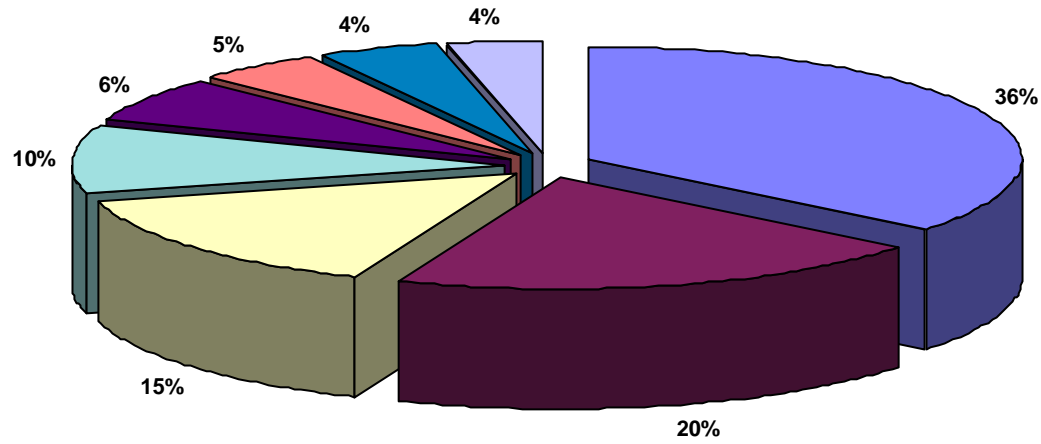
Con Sistema 100

Sin Sistema -



■ ABÁRZUZA

HECTÁREAS TOTALES: 1 ha
Número Zonas: 1
Porcentaje:
 Con Sistema 100
 Sin Sistema -



SECTOR XXII ARG 2 CANAL DE NAVARRA

MENDAVIA - RUBIO ALTO

SECTOR II.2 CANAL DE NAVARRA

SECTOR XXIV CANAL DE NAVARRA

SECTOR XXII ARG 1 CANAL DE NAVARRA

FUNES

VILLA FRANCA-MORANTE

SECTOR IV.1 CANAL DE NAVARRA

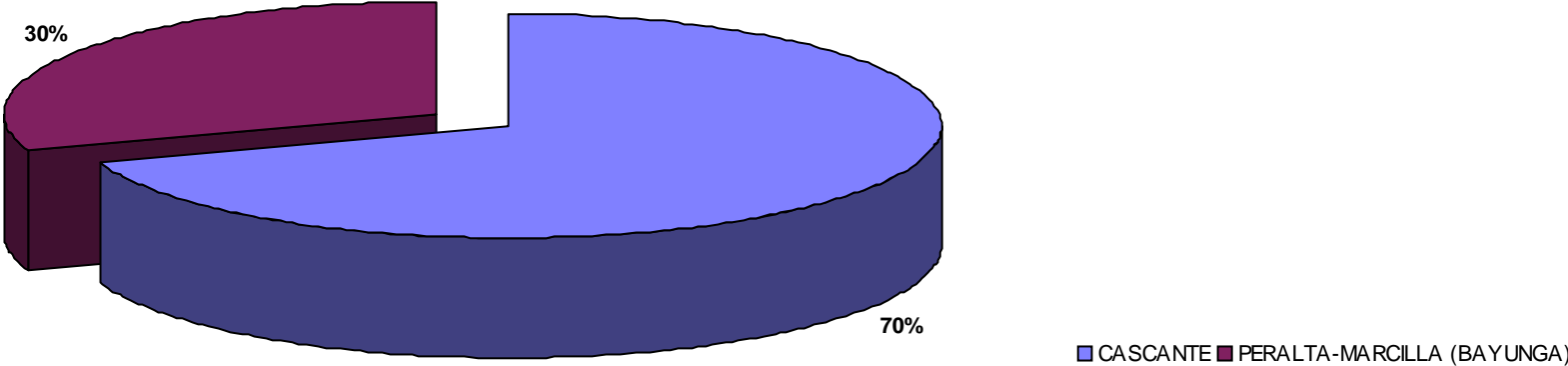
HECTÁREAS TOTALES: 43 ha

Número Zonas: 8

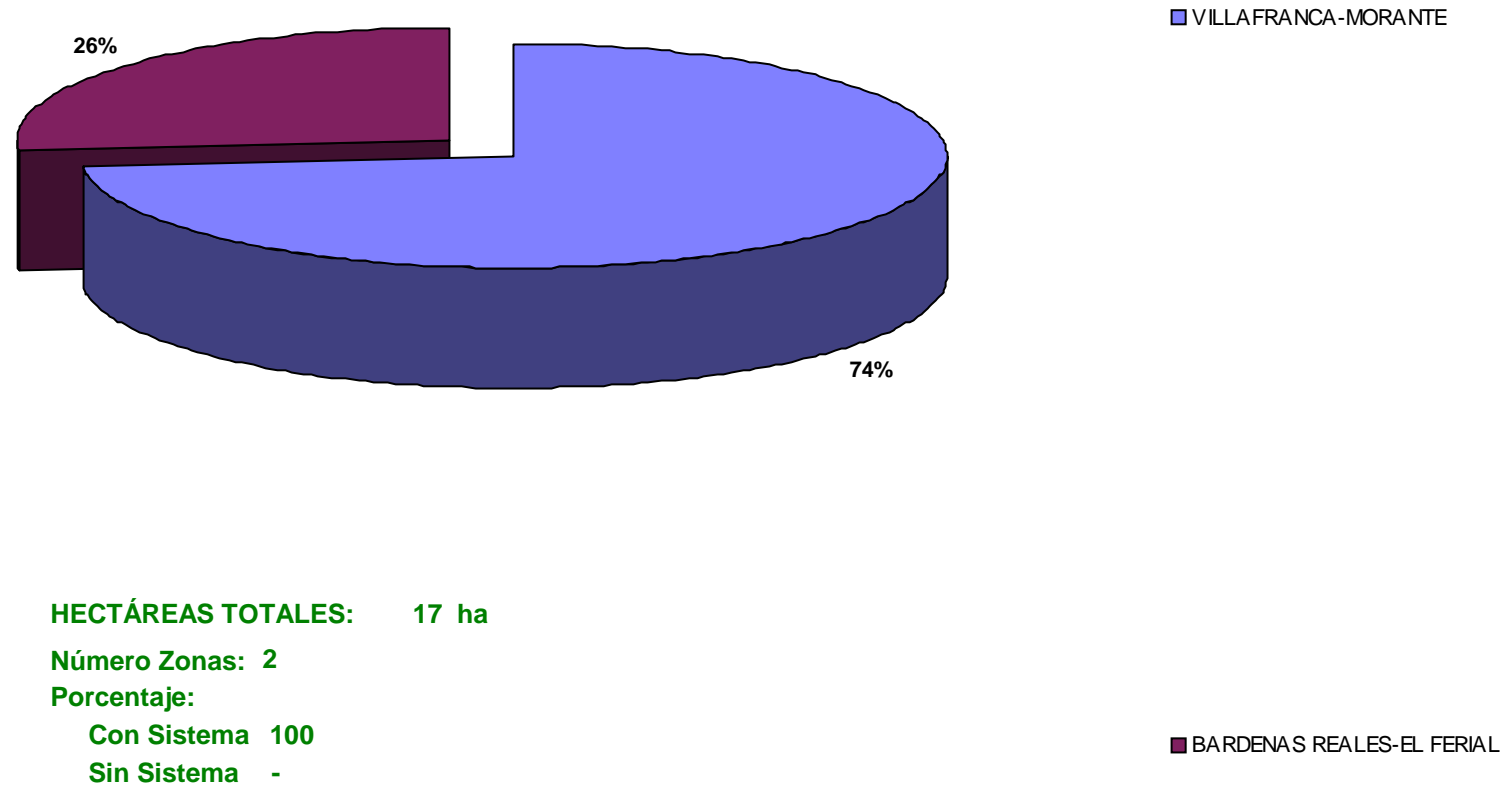
Porcentaje:

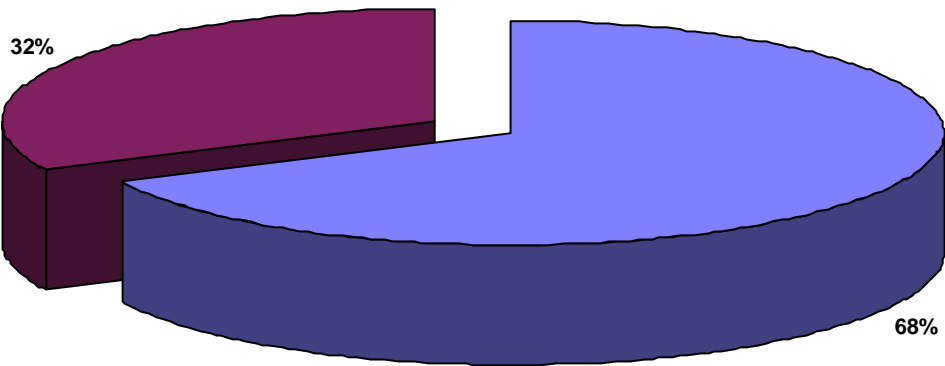
Con Sistema 100

Sin Sistema -



HECTÁREAS TOTALES: 21 ha
Número Zonas: 2
Porcentaje:
Con Sistema 100
Sin Sistema -

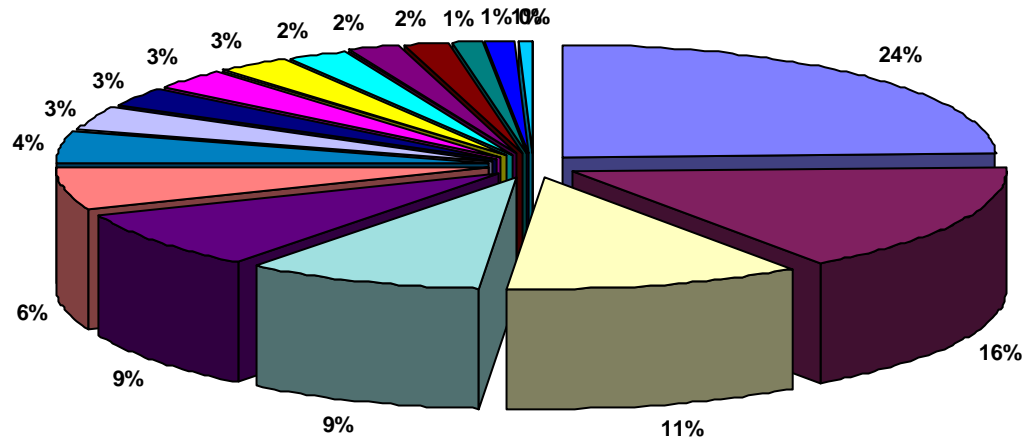




SECTOR V CANAL DE NAVARRA

SECTOR VI CANAL DE NAVARRA

HECTÁREAS TOTALES: 8 ha
Número Zonas: 2
Porcentaje:
Con Sistema 100
Sin Sistema -



- SECTOR IX CANAL DE NAVARRA
- FUNES - EL RASO Y LAS SUERTES
- SECTOR I CANAL DE NAVARRA
- SECTOR IV.5.1 CANAL DE NAVARRA
- SECTOR XXII ARG 2 CANAL DE NAVARRA
- SECTOR IV.1 CANAL DE NAVARRA
- SECTOR XXII ARG 3 CANAL DE NAVARRA
- SECTOR II.1 CANAL DE NAVARRA
- FUNES-SOTO MAÑERO
- BARDENAS REALES-EL FERIAL
- VALTIERRA-LA QUEMADA
- VALTIERRA
- SECTOR IV.4 CANAL DE NAVARRA
- SECTOR XXIII CANAL DE NAVARRA
- SECTOR IV.3 CANAL DE NAVARRA
- SECTOR IV.5.2 CANAL DE NAVARRA
- FUNES
- CADREITA

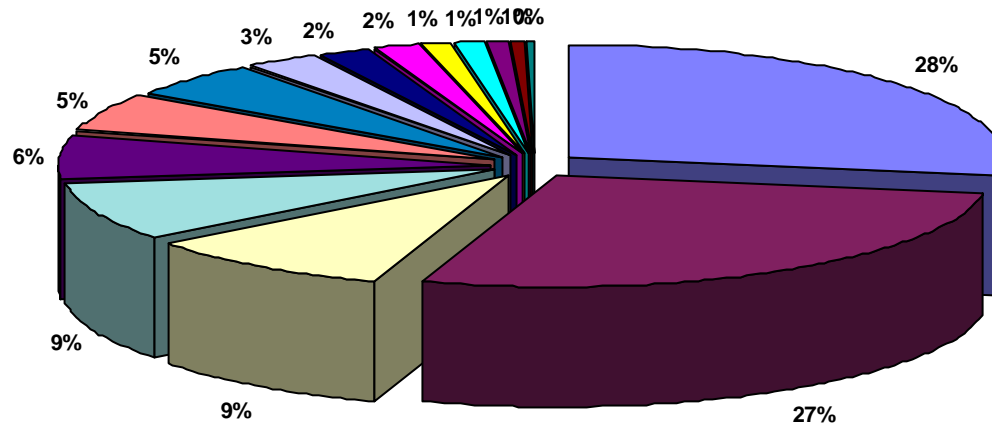
HECTÁREAS TOTALES: 805 ha

Número Zonas: 18

Porcentaje:

Con Sistema 100

Sin Sistema -



- VILLAFRANCA-BARRANCO AGUA SALADA
- PERALTA-MARCILLA (BAYUNGA)
- SECTOR IX CANAL DE NAVARRA
- SECTOR I CANAL DE NAVARRA
- SECTOR IV.2 CANAL DE NAVARRA
- SECTOR IV.5.2 CANAL DE NAVARRA
- SECTOR IV.3 CANAL DE NAVARRA
- SECTOR IV.5.1 CANAL DE NAVARRA
- SECTOR X CANAL DE NAVARRA
- VALTIERRA
- SECTOR V CANAL DE NAVARRA
- SECTOR IV.4 CANAL DE NAVARRA
- VALDEGA-AMPLIACION
- SECTOR II.1 CANAL DE NAVARRA
- VALDEGA

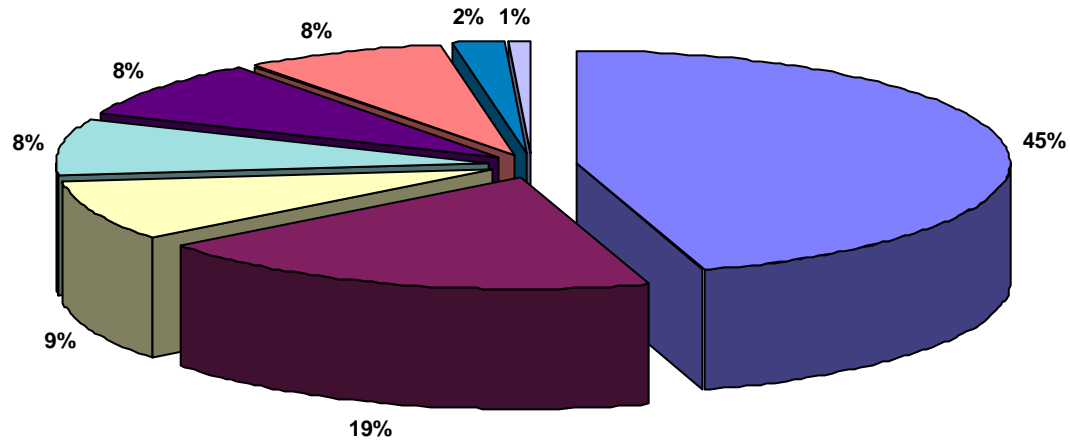
HECTÁREAS TOTALES: 578 ha

Número Zonas: 15

Porcentaje:

Con Sistema 100

Sin Sistema -



SECTOR X CANAL DE NAVARRA

SECTOR VII CANAL DE NAVARRA

SECTOR I CANAL DE NAVARRA

SECTOR IV.4 CANAL DE NAVARRA

SECTOR IV.1 CANAL DE NAVARRA

SECTOR II.1 CANAL DE NAVARRA

SECTOR VIII CANAL DE NAVARRA

SECTOR VI CANAL DE NAVARRA

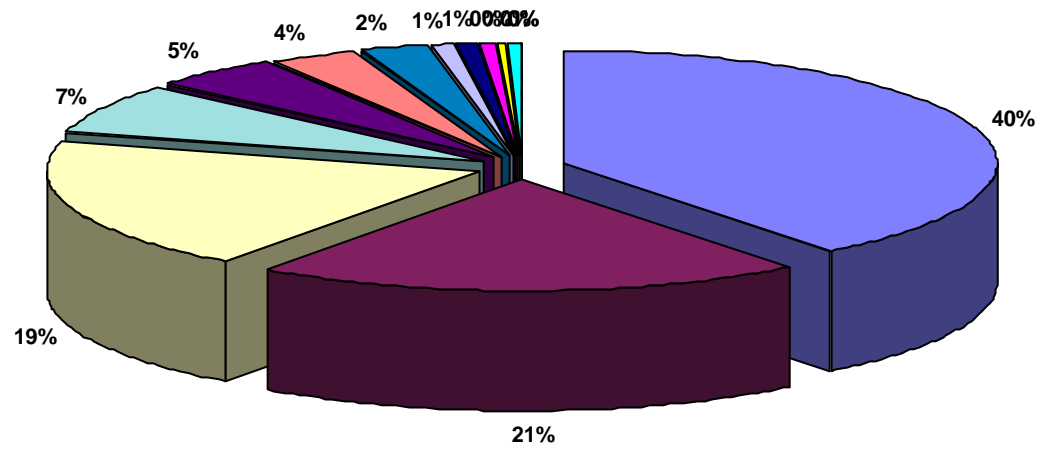
HECTÁREAS TOTALES: 493 ha

Número Zonas: 8

Porcentaje:

Con Sistema 100

Sin Sistema -



- TUDELA-MONTES DE CIERZO II
- CORELLA
- FONTELLAS
- SARTAGUDA
- TUDELA-VALDETELLAS
- VILLA FRANCA-MORANTE
- VILLA FRANCA
- SAN ADRIÁN-EL MONTE
- MENDAVIA - EL VERGAL
- ANDOSILLA
- FITERO-HOSPINETE
- MENDAVIA
- SOTO DE AIBAR
- AZAGRA-ARGADIEL

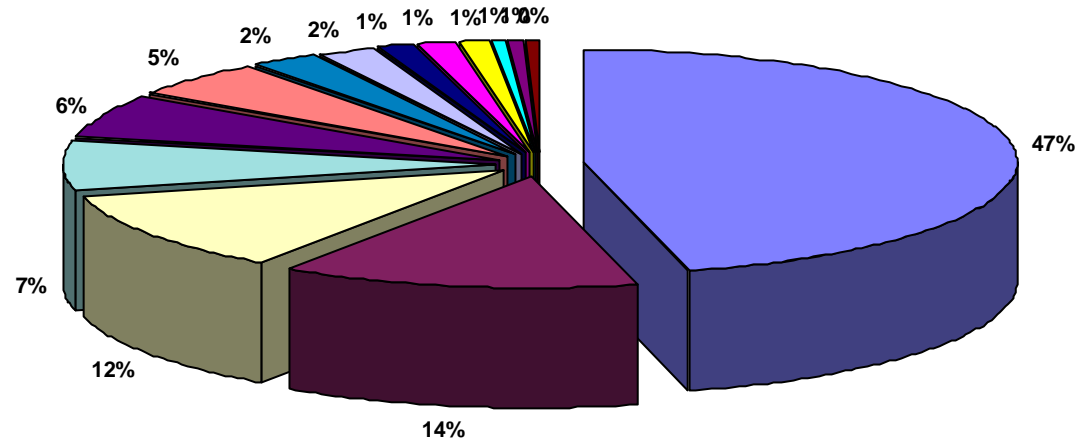
HECTÁREAS TOTALES: 221 ha

Número Zonas: 14

Porcentaje:

Con Sistema 100

Sin Sistema -



- TUDELA-MONTES DE CIERZO II
- CORELLA
- TUDELA-VALDETELLAS
- FONTELLAS
- TUDELA-MONTES DE CIERZO
- VILLA FRANCA-MORANTE
- SARTAGUDA
- SECTOR IV.3 CANAL DE NAVARRA
- SECTOR XXII ARGÁ 3 CANAL DE NAVARRA
- AZAGRA-ARGADIEL
- ANDOSILLA
- BARDENAS REALES-EL FERIAL
- MENDAVIA - EL VERGAL
- CADREITA

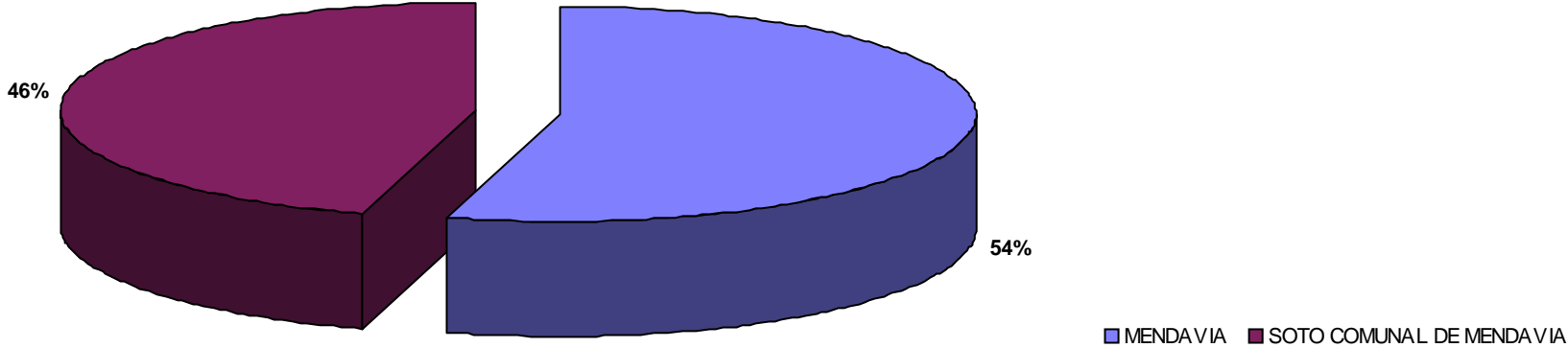
HECTÁREAS TOTALES: 184 ha

Número Zonas: 14

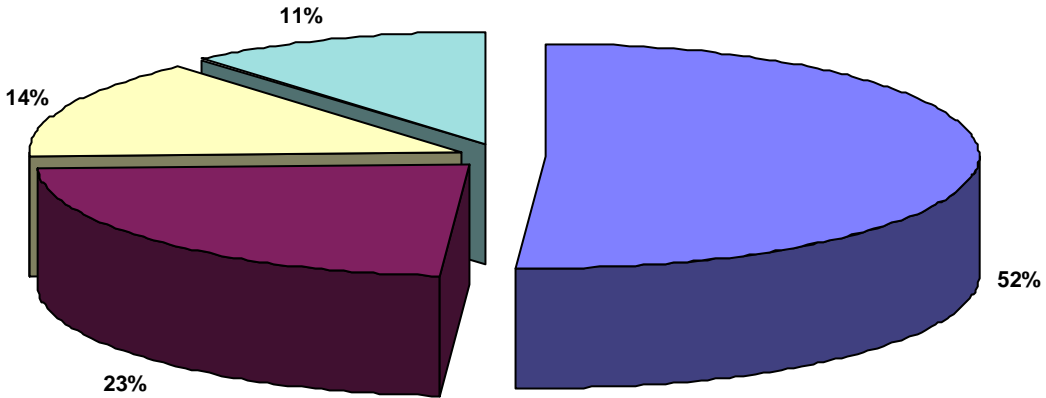
Porcentaje:

Con Sistema 100

Sin Sistema -



HECTÁREAS TOTALES: 9 ha
Número Zonas: 2
Porcentaje:
Con Sistema 100
Sin Sistema -



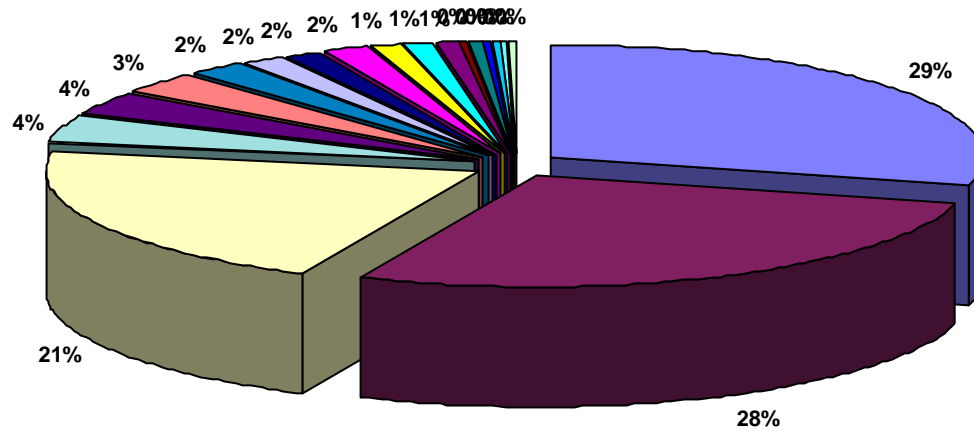
■ TUDELA-MONTES DE CIERZO II

■ CORELLA

■ FITERO-HOSPINETE

■ SARTAGUDA

HECTÁREAS TOTALES: 8 ha
Número Zonas: 4
Porcentaje:
Con Sistema 100
Sin Sistema -



- SECTOR IV.3 CANAL DE NAVARRA
- SESMA III
- SECTOR II.2 CANAL DE NAVARRA
- MENDAVIA - EL VERGAL
- SECTOR IV.1 CANAL DE NAVARRA
- FUNES - EL RASO Y LAS SUERTES
- SECTOR IV.4 CANAL DE NAVARRA
- SESMA I Y II
- CORELLA
- MENDAVIA
- SECTOR V CANAL DE NAVARRA
- SECTOR II.1 CANAL DE NAVARRA
- PUENTE LA REINA
- ABÁRZUZA
- SECTOR XXIV CANAL DE NAVARRA
- CORTES
- VALDEGA-AMPLIACION
- VILLAFRANCA
- SECTOR IX CANAL DE NAVARRA

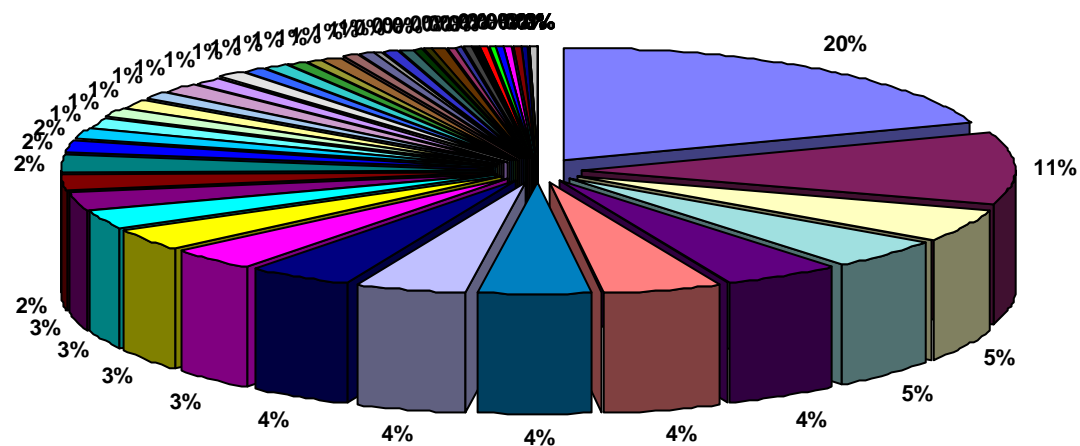
HECTÁREAS TOTALES: 70 ha

Número Zonas: 19

Porcentaje:

Con Sistema 99

Sin Sistema 1



- ABLITAS
- SECTOR II.1 CANAL DE NAVARRA
- ABLITAS-SASO PEDRIZ
- SECTOR II.2 CANAL DE NAVARRA
- SECTOR IX CANAL DE NAVARRA
- SECTOR IV.4 CANAL DE NAVARRA
- SECTOR IV.3 CANAL DE NAVARRA
- MENDAVIA
- SECTOR IV.1 CANAL DE NAVARRA
- SECTOR VI CANAL DE NAVARRA
- SESMA III
- SECTOR XXIV CANAL DE NAVARRA
- VIANA-EL TAMARIGAL
- MENDAVIA - RUBIO ALTO
- SECTOR V CANAL DE NAVARRA
- ANDOSILLA II
- SECTOR I CANAL DE NAVARRA
- CASCANTE
- SECTOR XXII ARGA 1 CANAL DE NAVARRA
- CORELLA
- BARGOTA
- FITERO-HOSPINETE
- SECTOR XXII ARGA 2 CANAL DE NAVARRA
- SECTOR IV.5.1 CANAL DE NAVARRA
- SECTOR VII CANAL DE NAVARRA
- AZAGRA
- AZAGRA-ARGADIEL
- VIANA II
- ANDOSILLA
- CADREITA
- SECTOR III CANAL DE NAVARRA
- SAN ADRIÁN-EL MONTE
- BARGOTA II
- VIANA
- TUDELA-MONTES DE CIERZO
- SECTOR XXIII CANAL DE NAVARRA
- SECTOR XXV CANAL DE NAVARRA
- SECTOR XXVI EGA 1 CANAL DE NAVARRA
- SECTOR IV.2 CANAL DE NAVARRA
- SECTOR XXII ARGA 3 CANAL DE NAVARRA
- CARCASTILLO - LA ESPERANZA
- CAPARROSO-BAYUNGA
- CORTES
- MURILLO EL FRUTO
- VILLAFRANCA-MORANTE
- TRAIBUENAS (BAYUNGA)
- SESMA I Y II
- PUENTE LA REINA
- ARGUEDAS
- PERALTA-MARCILLA (BAYUNGA)
- SECTOR VIII CANAL DE NAVARRA
- FALCES
- FONTELLAS
- AIBAR-EL SASO
- CABANILLAS - CANAL DE TAUSTE
- VALDEGA-AMPLIACION
- VALDEGA
- ABÁRZUZA
- CARCASTILLO
- SARTAGUDA
- VILLAFRANCA

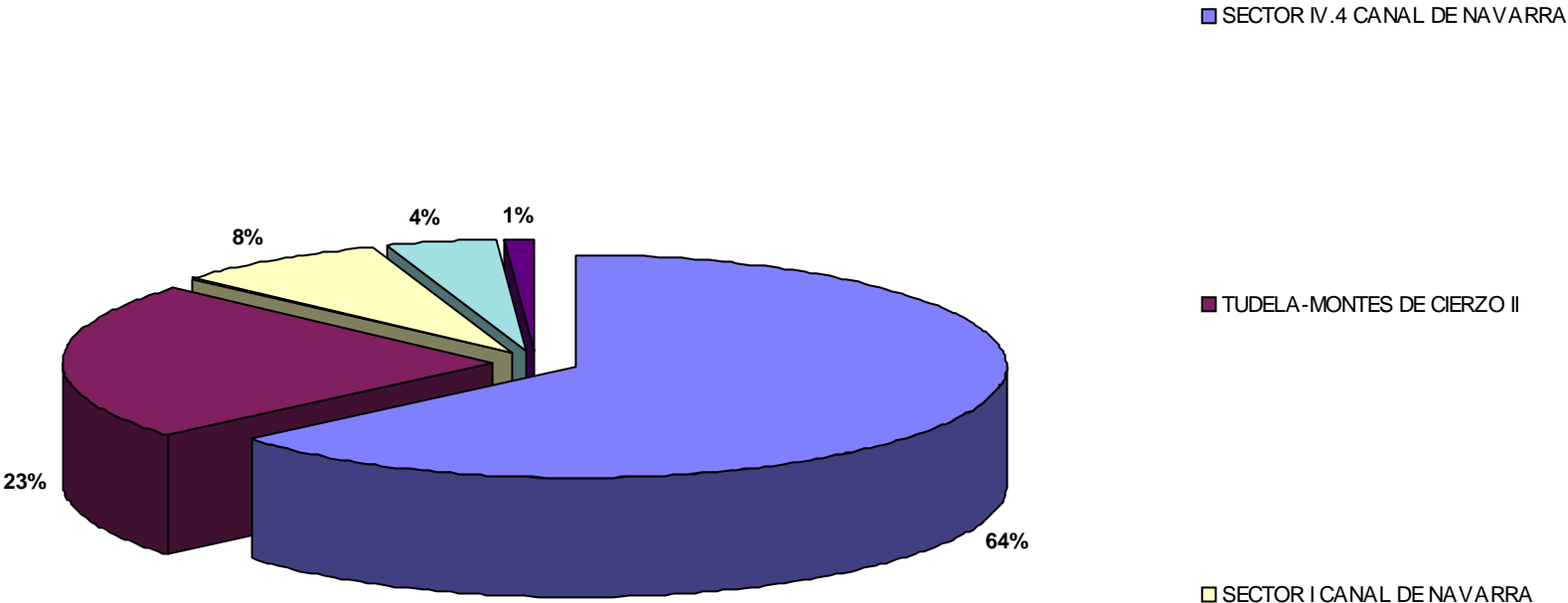
HECTÁREAS TOTALES: 1.638 ha

Número Zonas: 61

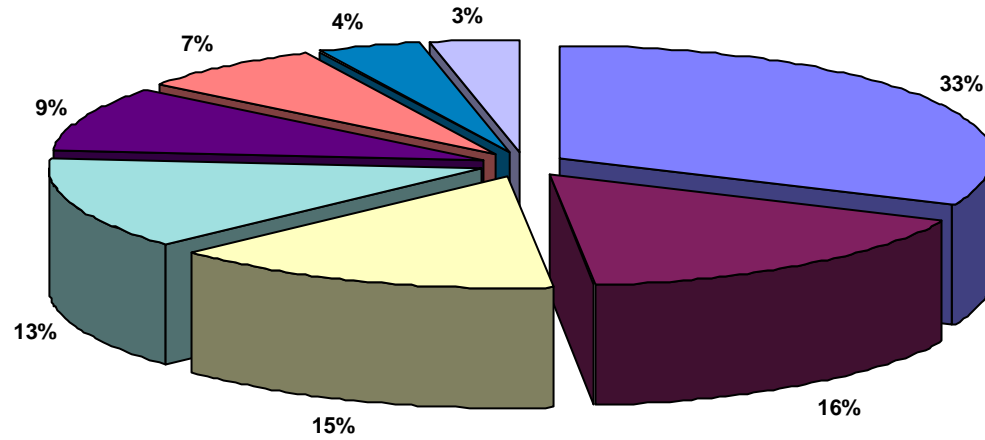
Porcentaje:

Con Sistema 91

Sin Sistema 9



HECTÁREAS TOTALES: 57 ha
Número Zonas: 5
Porcentaje:
Con Sistema 99
Sin Sistema 1



■ SESMA III

■ FUNES - EL RASO Y LAS SUERTES

■ MENDAVIA

■ SAN ADRIÁN-EL MONTE

■ MENDAVIA - RUBIO ALTO

■ SECTOR IV.3 CANAL DE NAVARRA

■ MENDAVIA - EL VERGAL

■ SOTO COMUNAL DE MENDAVIA

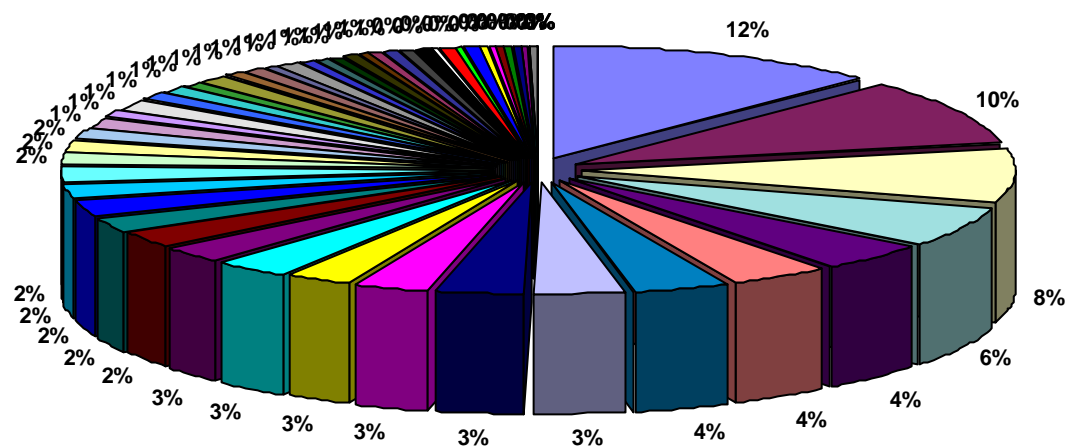
HECTÁREAS TOTALES: 58 ha

Número Zonas: 8

Porcentaje:

Con Sistema 100

Sin Sistema -



- PERALTA-MARCILLA (BAYUNGA)
- SECTOR II.2 CANAL DE NAVARRA
- VILLA FRANCA
- SECTOR III CANAL DE NAVARRA
- ABLITAS
- SECTOR I CANAL DE NAVARRA
- SECTOR IV.1 CANAL DE NAVARRA
- CABANILLAS - CANAL DE TAUSTE
- SECTOR XXIV CANAL DE NAVARRA
- ARGUEDAS
- FUNES
- VILLA FRANCA-MORANTE
- VILLA FRANCA-BARRANCO AGUA SALADA
- VALTIERRA-LA QUEMADA
- VALTIERRA
- SECTOR IV.3 CANAL DE NAVARRA
- MURILLO EL FRUTO
- MENDAVIA
- CORTES
- VIANA-EL TAMARIGAL
- MÉLIDA (CANAL BARDENAS)
- SECTOR VII CANAL DE NAVARRA
- CABANILLAS-FUSTIÑANA
- SECTOR IV.4 CANAL DE NAVARRA
- CARCASTILLO - LA ESPERANZA
- AIBAR-EL SASO
- CAPARROSO-BAYUNGA
- PUENTE LA REINA
- SECTOR II.1 CANAL DE NAVARRA
- LODOSIA-GOBELLA
- SECTOR XXIII CANAL DE NAVARRA
- VIANA
- SECTOR XXII ARG 2 CANAL DE NAVARRA
- SECTOR IX CANAL DE NAVARRA
- CAPARROSO-LAS VALES
- AZAGRA-ARGADIEL
- TUDELA-VALDETELLAS
- SECTOR X CANAL DE NAVARRA
- SECTOR XXVI EGA 1 CANAL DE NAVARRA
- SECTOR XXII ARG 3 CANAL DE NAVARRA
- SECTOR IV.2 CANAL DE NAVARRA
- SANTACARA-SOTO LOPEZ
- SECTOR IV.5.1 CANAL DE NAVARRA
- FUNES - EL RASO Y LAS SUERTES
- SOTO COMUNAL DE MENDAVIA
- SECTOR V CANAL DE NAVARRA
- URRAÚL BAJO Y LUMBIER
- LUMBIER
- ANDOSILLA II
- SECTOR VI CANAL DE NAVARRA
- SECTOR XXV CANAL DE NAVARRA
- MENDAVIA - EL VERGAL
- ABLITAS-SASO PEDRIZ
- SANTACARA-SOTO ARTICA
- CARCASTILLO
- CABREDO-MARAÑÓN
- RIBA FORADA
- SOTO DE AIBAR
- VALDEGA
- FALCES
- VALDEGA-AMPLIACION

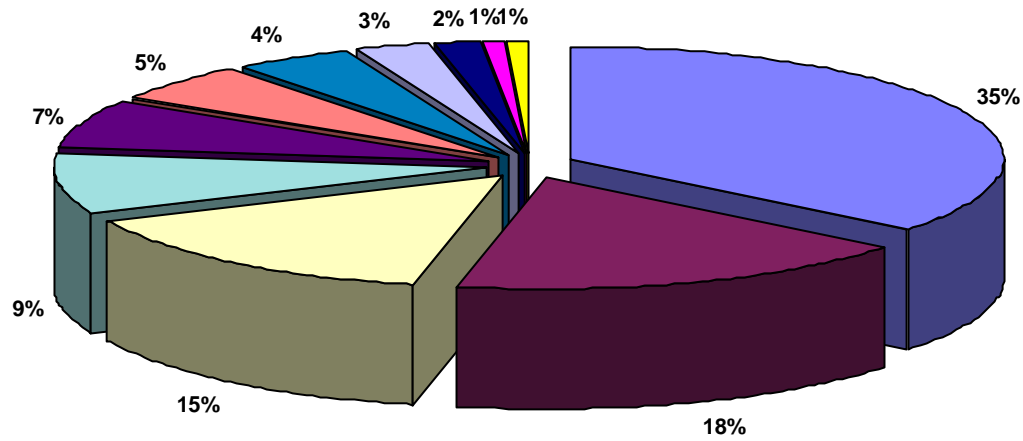
HECTÁREAS TOTALES: 1.370 ha

Número Zonas: 61

Porcentaje:

Con Sistema 97

Sin Sistema 3



- FUNES - EL RASO Y LAS SUERTES
- GENEVILLA
- VILLAFRANCA
- SECTOR IV.4 CANAL DE NAVARRA
- VALDEGA
- SECTOR IV.5.1 CANAL DE NAVARRA
- SECTOR IV.1 CANAL DE NAVARRA
- VALTIERRA-LA QUEMADA
- SECTOR V CANAL DE NAVARRA
- VALDEGA-AMPLIACION
- AZAGRA-ARGADIEL

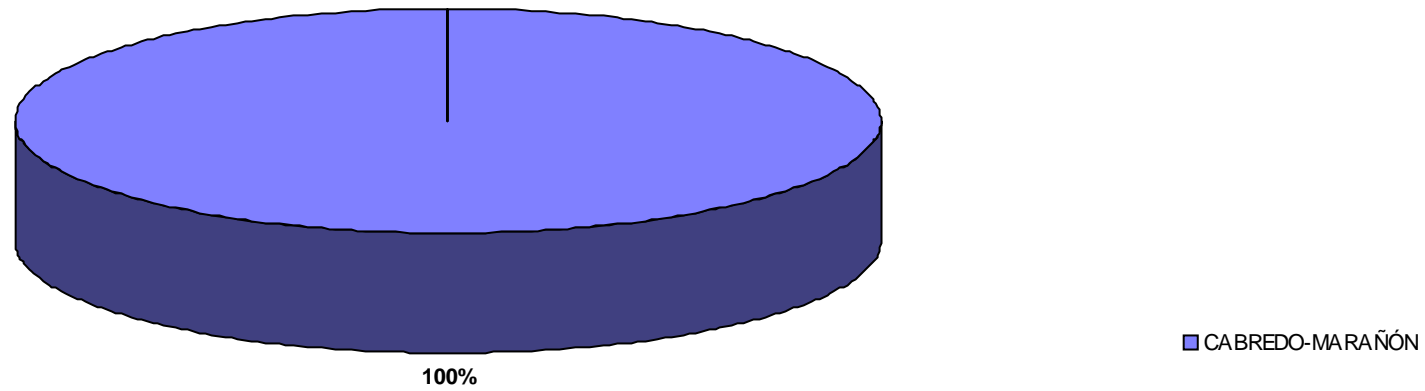
HECTÁREAS TOTALES: 151 ha

Número Zonas: 11

Porcentaje:

Con Sistema 100

Sin Sistema -



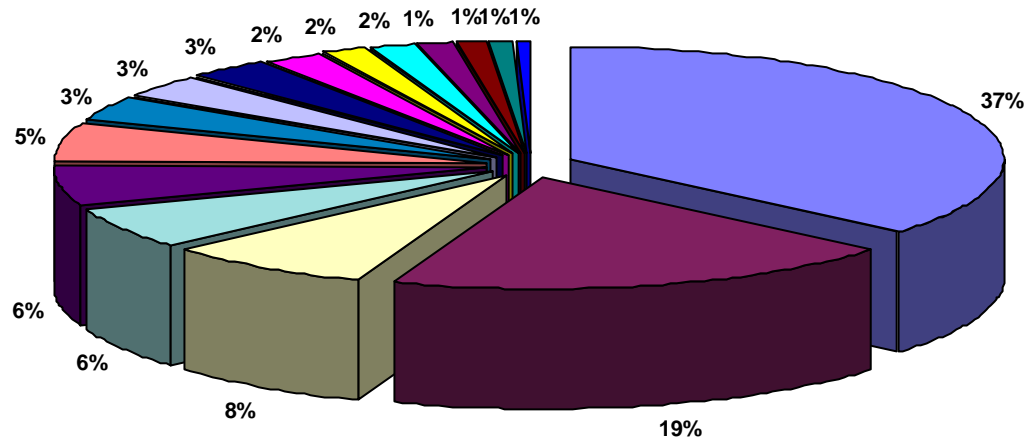
HECTÁREAS TOTALES: 39 ha

Número Zonas: 1

Porcentaje:

Con Sistema 100

Sin Sistema -



- TUDELA-MONTES DE CIERZO II
- FONTELLAS
- AZAGRA-ARGADIEL
- VILLA FRANCA-MORANTE
- SOTO COMUNAL DE MENDAVIA
- CORELLA
- FUNES - EL RASO Y LAS SUERTES
- MENDAVIA
- SECTOR IV.1 CANAL DE NAVARRA
- MENDAVIA - EL VERGAL
- BARGOTA
- VILLA FRANCA
- CADREITA
- FITERO-HOSPINETE
- SARTAGUDA
- PUENTE LA REINA

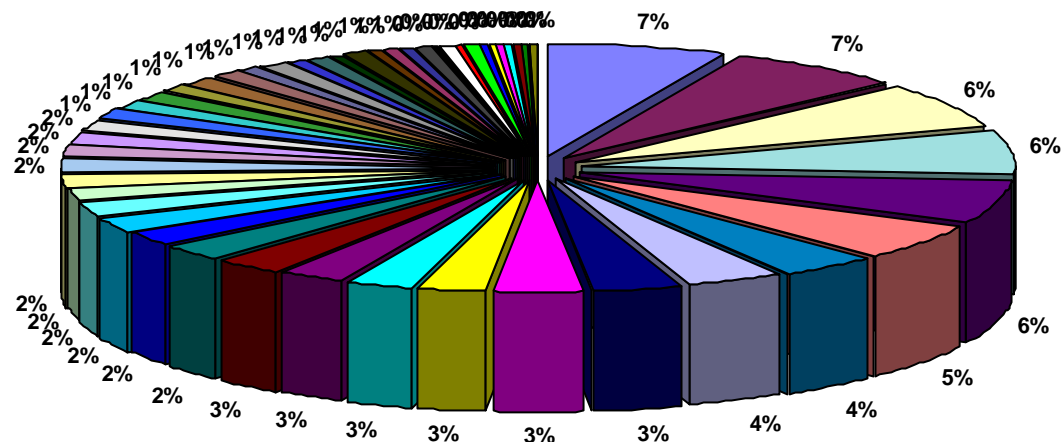
HECTÁREAS TOTALES: 143 ha

Número Zonas: 16

Porcentaje:

Con Sistema 100

Sin Sistema -



- CAPARROSO-LA SARDA
- MENDAVIA - RUBIO ALTO
- ABLITAS
- SECTOR X CANAL DE NAVARRA
- SECTOR IV.5.2 CANAL DE NAVARRA
- VALTIERRA-LA QUEMADA
- VALTIERRA
- SECTOR II.2 CANAL DE NAVARRA
- FUNES
- CAPARROSO-BA YUNGA
- SECTOR XXVI EGA 1 CANAL DE NAVARRA
- CORTES
- SECTOR XXV CANAL DE NAVARRA
- FUNES - EL RASO Y LAS SUERTES
- BARGOTA
- SECTOR IV.5.1 CANAL DE NAVARRA
- VILLAFRANCA
- SECTOR IV.1 CANAL DE NAVARRA
- VIANA II
- SECTOR V CANAL DE NAVARRA
- CAPARROSO-BALSILLA MARIN
- SECTOR II.1 CANAL DE NAVARRA
- MENDAVIA
- MÉLIDA (CANAL BARDENAS)
- BARDENAS REALES-EL FERIAL
- ABLITAS-SASO PEDRIZ
- CASCANTE
- TUDELA-VALDETELLAS
- VILLAFRANCA-MORANTE
- SECTOR I CANAL DE NAVARRA
- PUENTE LA REINA
- SECTOR IX CANAL DE NAVARRA
- SECTOR VI CANAL DE NAVARRA
- SECTOR VII CANAL DE NAVARRA
- SANTACARA-MÉLIDA: A RASA...
- SECTOR XXIII CANAL DE NAVARRA
- SAN ADRIÁN-EL MONTE
- CABANILLAS-FUSTIÑANA
- LODOSA-GOBELLA
- ARGUEDAS
- SECTOR XXIV CANAL DE NAVARRA
- SECTOR XXII ARGA 2 CANAL DE NAVARRA
- RIBAFORADA
- SECTOR III CANAL DE NAVARRA
- SECTOR IV.4 CANAL DE NAVARRA
- ANDOSILLA II
- SESMA I Y II
- MURILLO EL FRUTO
- VIANA
- MENDAVIA - EL VERGAL
- SECTOR XXII ARGA 3 CANAL DE NAVARRA
- BARGOTA II
- FALCES

HECTÁREAS TOTALES: 574 ha

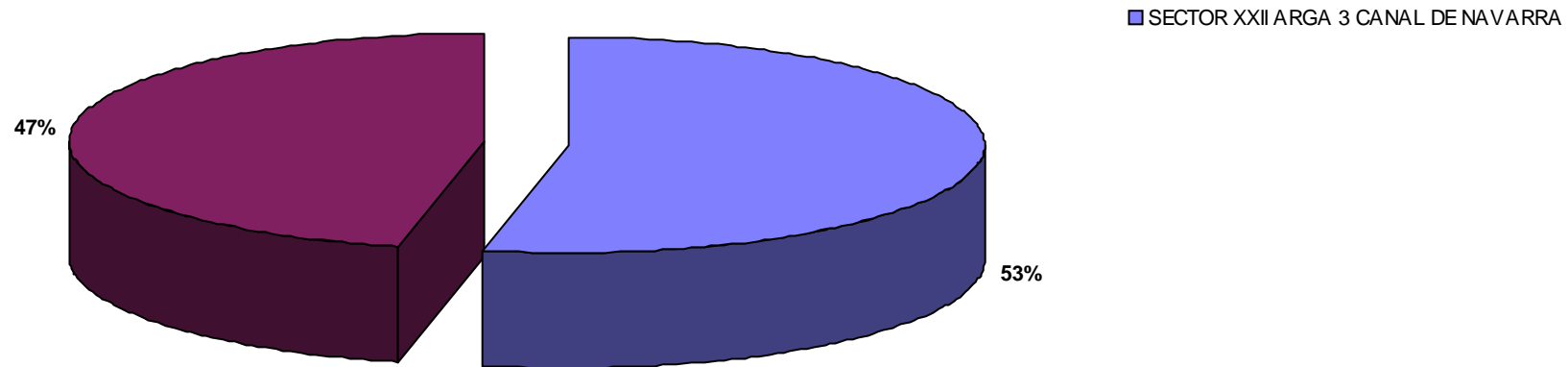
Número Zonas: 53

Porcentaje:

Con Sistema 100

Sin Sistema -

BALANCE GLOBAL año 2019



HECTÁREAS TOTALES: 16 ha

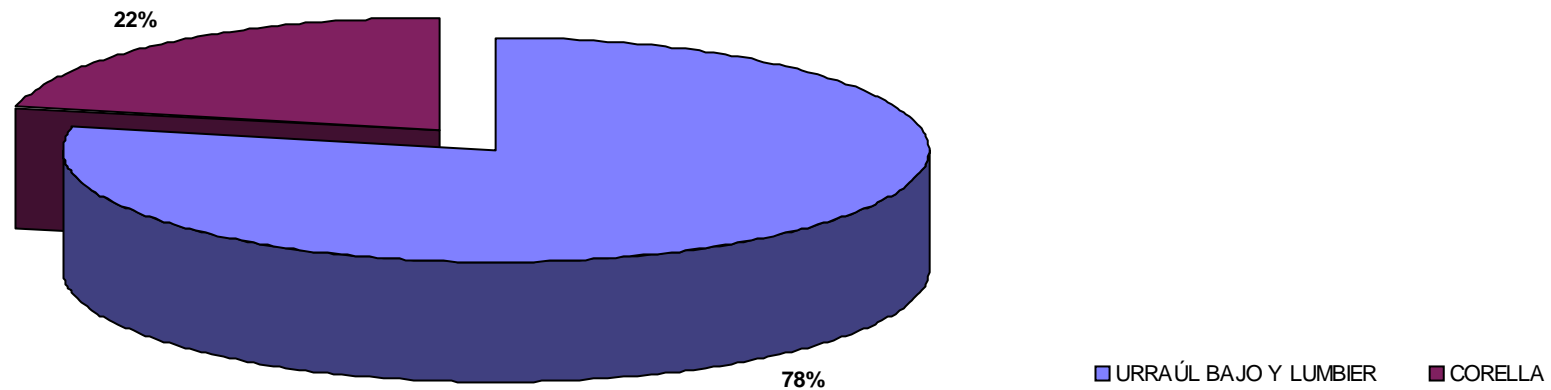
Número Zonas: 2

Porcentaje:

Con Sistema 100

Sin Sistema -

SECTOR IV .3 CANAL DE NAVARRA



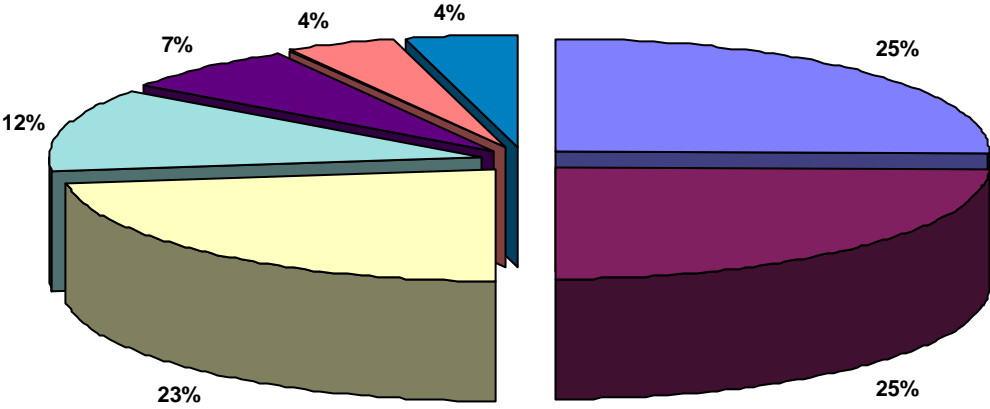
HECTÁREAS TOTALES: 17 ha

Número Zonas: 2

Porcentaje:

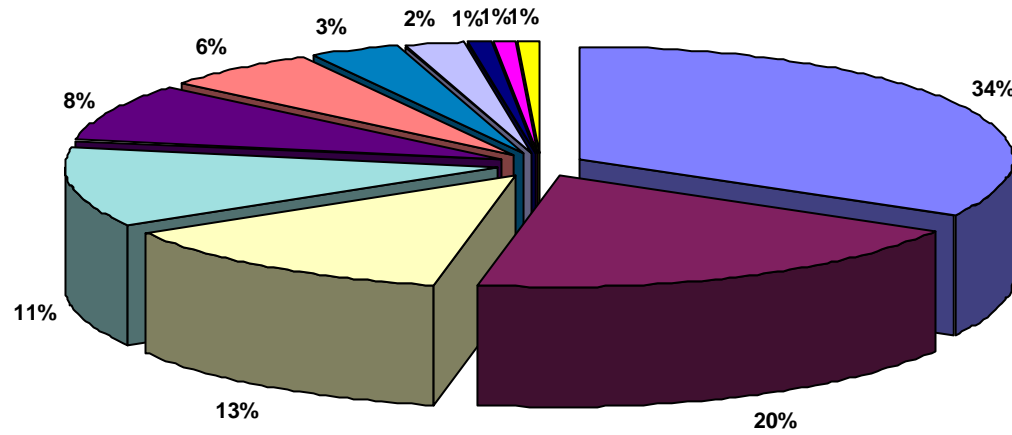
Con Sistema 100

Sin Sistema -



- CASCANTE
- ABLITAS-SASO PEDRIZ
- ABLITAS
- TUDELA-VALDETELLAS
- RIBAFORADA
- CORELLA
- TUDELA-MONTES DE CIERZO

HECTÁREAS TOTALES: 62 ha
Número Zonas: 7
Porcentaje:
Con Sistema 100
Sin Sistema -



SECTOR II.2 CANAL DE NAVARRA

SECTOR IV.3 CANAL DE NAVARRA

SECTOR IV.2 CANAL DE NAVARRA

SECTOR VII CANAL DE NAVARRA

SECTOR III CANAL DE NAVARRA

SECTOR IV.1 CANAL DE NAVARRA

SECTOR IV.5.1 CANAL DE NAVARRA

SECTOR IX CANAL DE NAVARRA

SECTOR XXII ARGA 3 CANAL DE NAVARRA

SECTOR V CANAL DE NAVARRA

SECTOR II.1 CANAL DE NAVARRA

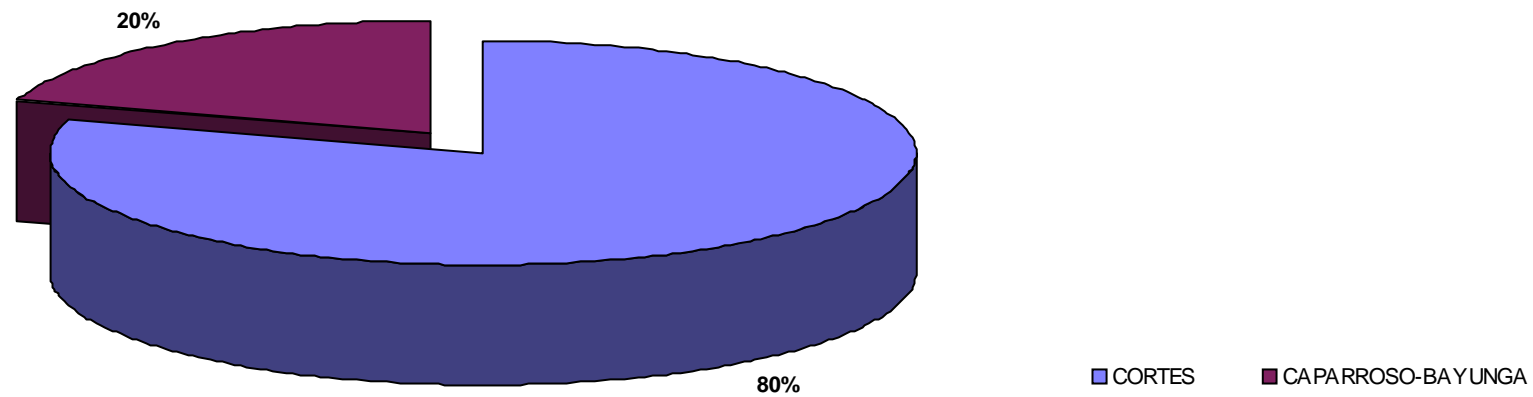
HECTÁREAS TOTALES: 390 ha

Número Zonas: 11

Porcentaje:

Con Sistema 98

Sin Sistema 2



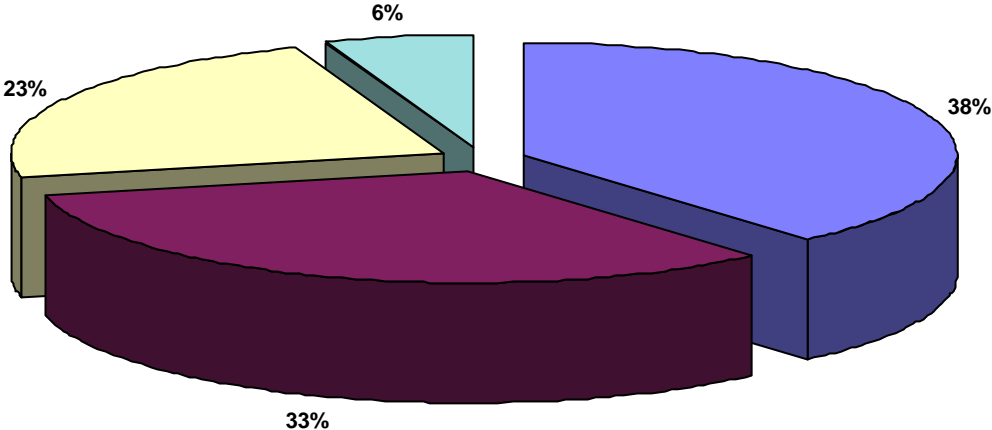
HECTÁREAS TOTALES: 31 ha

Número Zonas: 2

Porcentaje:

Con Sistema 100

Sin Sistema -



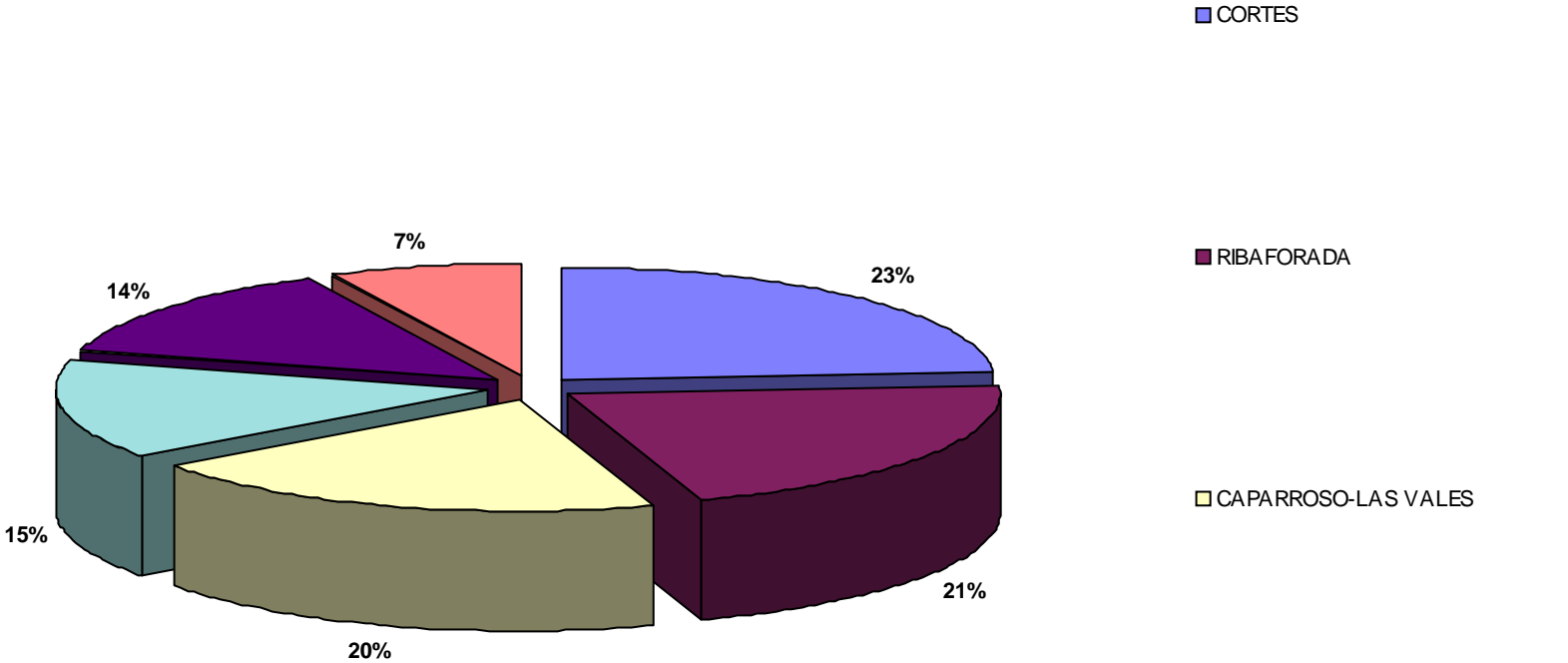
SECTOR II.1 CANAL DE NAVARRA

SECTOR II.2 CANAL DE NAVARRA

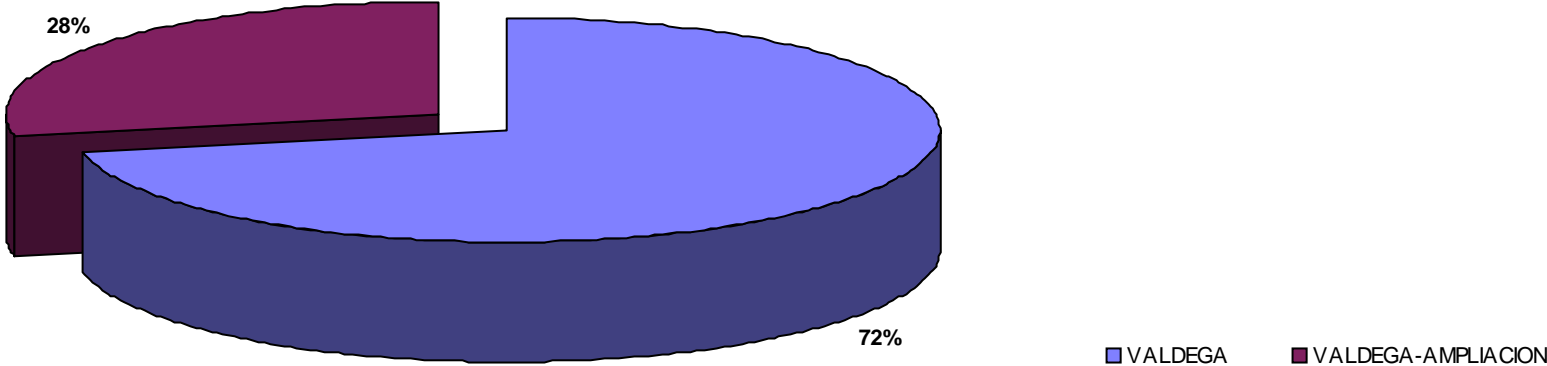
SECTOR I CANAL DE NAVARRA

SOTO COMUNAL DE MENDAVIA

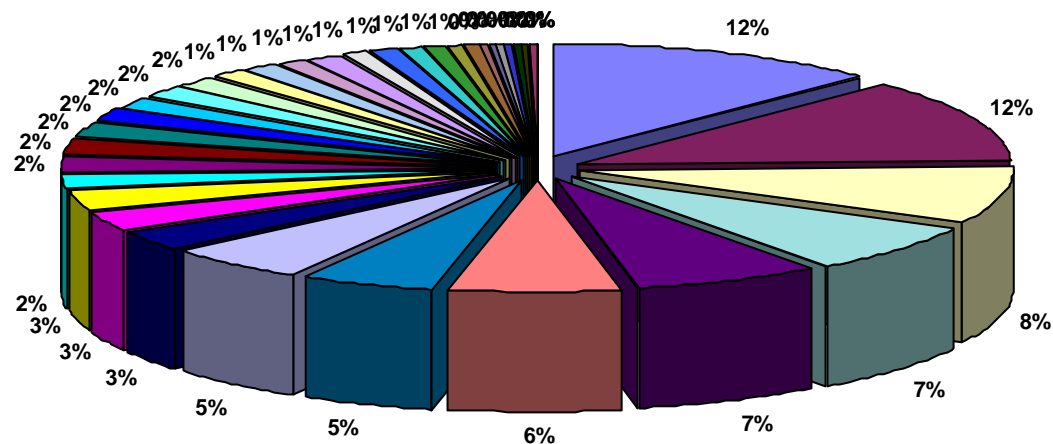
HECTÁREAS TOTALES: 42 ha
Número Zonas: 4
Porcentaje:
Con Sistema 99
Sin Sistema 1



HECTÁREAS TOTALES: 60 ha
Número Zonas: 6
Porcentaje:
Con Sistema 100
Sin Sistema -



HECTÁREAS TOTALES: 7 ha
Número Zonas: 2
Porcentaje:
Con Sistema 100
Sin Sistema -



- SECTOR IV.5.2 CANAL DE NAVARRA
- ABLITAS-SASO PEDRIZ
- SECTOR IX CANAL DE NAVARRA
- ABLITAS
- TUDELA-MONTES DE CIERZO II
- SECTOR XXII ARG 3 CANAL DE NAVARRA
- CAPARROSO-BAYUNGA
- VALTIERRA
- SECTOR IV.5.1 CANAL DE NAVARRA
- SECTOR VII CANAL DE NAVARRA
- PERALTA-MARCILLA (BAYUNGA)
- TRAIBUENAS (BAYUNGA)
- VALTIERRA-LA QUEMADA
- FUNES - EL RASO Y LAS SUERTES
- CASCANTE
- SECTOR IV.3 CANAL DE NAVARRA
- VILLAFRANCA
- TUDELA-MONTES DE CIERZO
- SECTOR V CANAL DE NAVARRA
- FUNES
- CABANILLAS - CANAL DE TAUSTE
- SECTOR II.2 CANAL DE NAVARRA
- SECTOR X CANAL DE NAVARRA
- CARCASTILLO
- VILLAFRANCA-MORANTE
- MURILLO EL FRUTO
- SECTOR IV.1 CANAL DE NAVARRA
- SECTOR IV.2 CANAL DE NAVARRA
- FONTELLAS
- CADREITA
- RIBAFORADA
- SECTOR XXVI EGA 1 CANAL DE NAVARRA
- SECTOR XXV CANAL DE NAVARRA
- SECTOR VI CANAL DE NAVARRA
- SARTAGUDA
- MURCHANTE
- LODOSIA-GOBELLA
- SECTOR II.1 CANAL DE NAVARRA
- CABANILLAS-FUSTIÑANA
- CORTES
- MENDAVIA

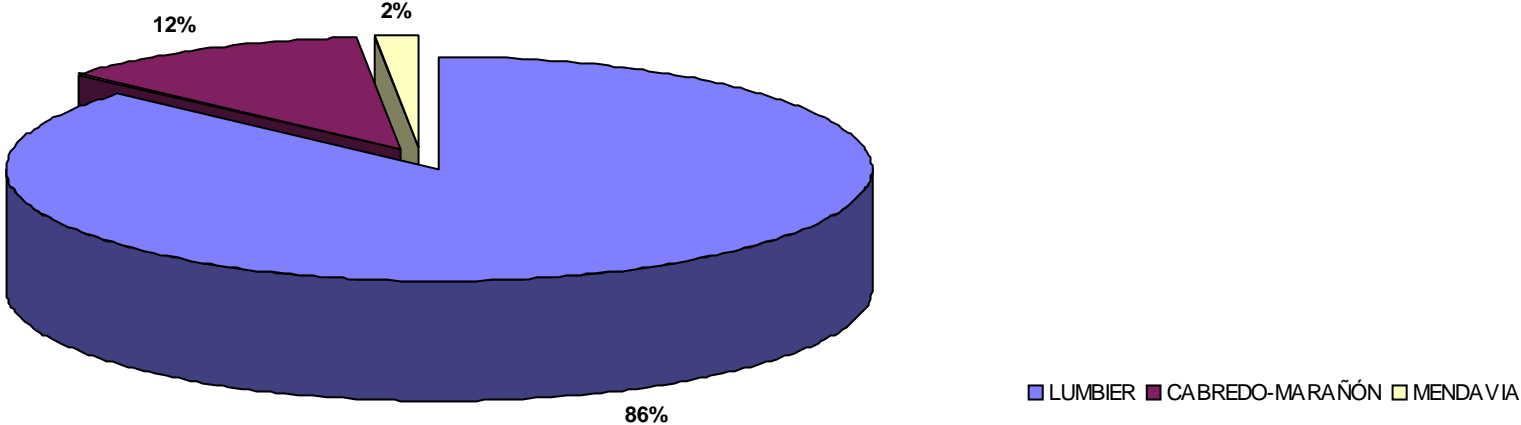
HECTÁREAS TOTALES: 1.528 ha

Número Zonas: 41

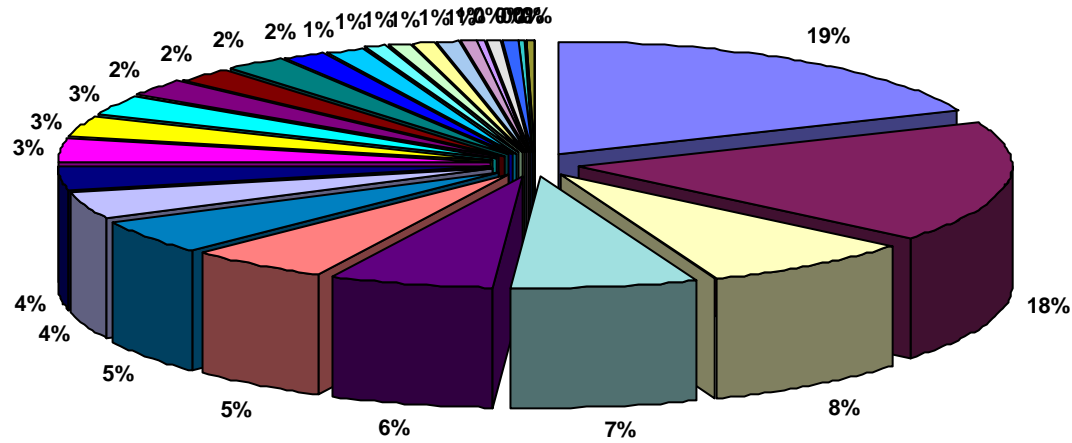
Porcentaje:

Con Sistema 100

Sin Sistema -



HECTÁREAS TOTALES: 17 ha
Número Zonas: 3
Porcentaje:
 Con Sistema 88
 Sin Sistema 12



- SECTOR II.2 CANAL DE NAVARRA
- SECTOR XXIV CANAL DE NAVARRA
- SECTOR XXIII CANAL DE NAVARRA
- RIBAFORADA
- SECTOR IV.1 CANAL DE NAVARRA
- SECTOR XXV CANAL DE NAVARRA
- FUNES - EL RASO Y LAS SUERTES
- VIANA-EL TAMARIGAL
- SECTOR X CANAL DE NAVARRA
- SECTOR IV.4 CANAL DE NAVARRA
- SECTOR VI CANAL DE NAVARRA
- VALTIERRA
- ABLITAS
- AZAGRA-ARGADIEL
- ANDOSILLA II
- SECTOR VII CANAL DE NAVARRA
- SECTOR IV.3 CANAL DE NAVARRA
- VALDEGA
- LUMBIER
- SECTOR IV.5.2 CANAL DE NAVARRA
- CASCANTE
- AZAGRA
- VALDEGA-AMPLIACION
- SAN ADRIÁN-EL MONTE
- SECTOR III CANAL DE NAVARRA
- SECTOR VIII CANAL DE NAVARRA
- SECTOR II.1 CANAL DE NAVARRA
- MENDAVIA
- VIANA

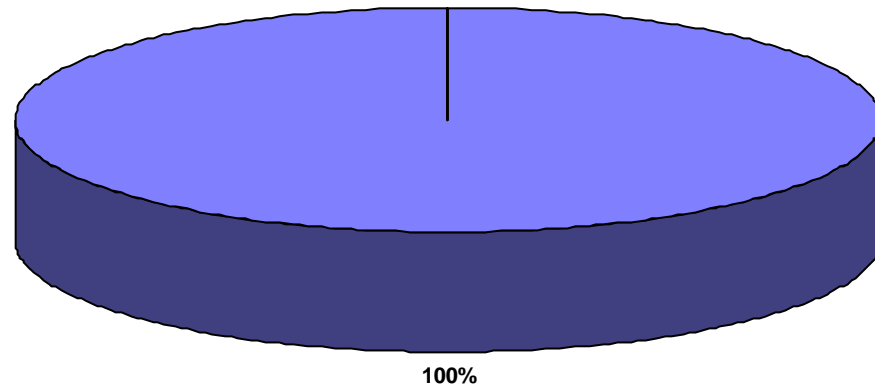
HECTÁREAS TOTALES: 446 ha

Número Zonas: 29

Porcentaje:

Con Sistema 67

Sin Sistema 33



■ FUNES - EL RASO Y LAS SUERTES

HECTÁREAS TOTALES: 10 ha


Número Zonas: 1

Porcentaje:

Con Sistema 100

Sin Sistema -

Capítulo 5

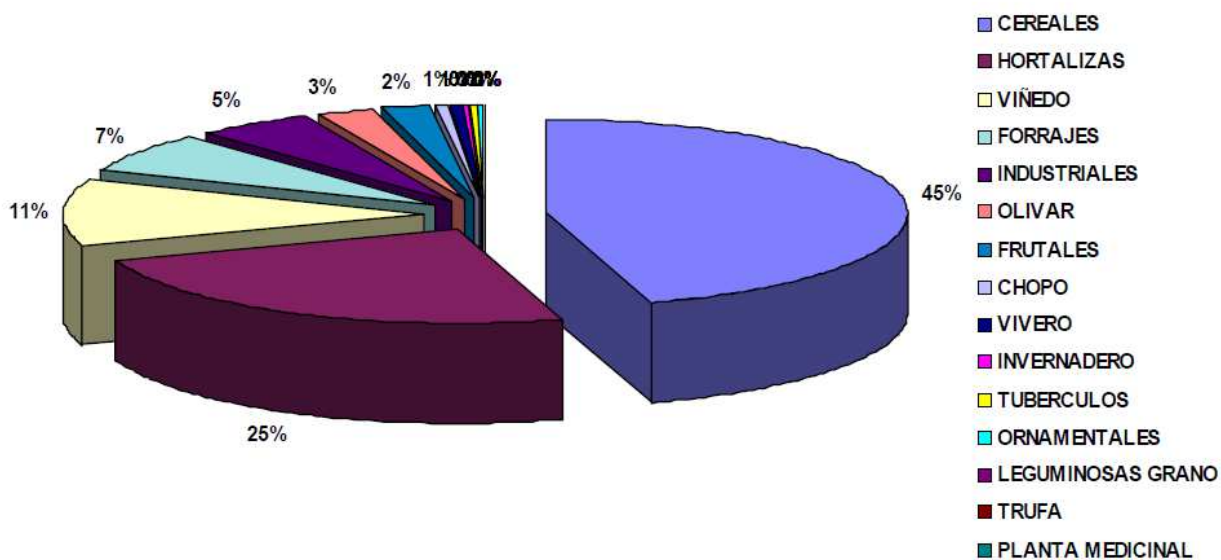


Clasificación de superficies cultivadas


CLASIFICACION	CULTIVO	HECTAREAS
CEREALES	ARROZ	735
	AVENA	339
	CEBADA	6.350
	CENTENO	4
	MAÍZ GRANO	13.035
	MAÍZ SEMILLA	493
	TRIGO	8.205
CHOPO	CHOPO	366
FORRAJES	ALFALFA	1.877
	MAÍZ FORRAJERO	578
	PASTO	1.370
	SORGO	60
	VEZA	446
FRUTALES	ALBARICOQUE	2
	ALMENDRO	536
	ÁRBOLES	95
	CEREZO	111
	CIRUELO	26
	MANZANO	221
	MELOCOTÓN	184
	MEMBRILLO	9
	NECTARINA	8
	NOGAL	70
	PACHARÁN	58
	PERAL	143
	PISTACHO	16
HORTALIZAS	ACELGA	39
	AJO	6
	ALCACHOFA	681
	ALUBIA	608
	BERENJENA	45
	BERZA	22
	BORRAJA	5
	BRÓCULI	3.186
	CALABACÍN	88
	CALABAZA	88
	CARDO	54
	CEBOLLA	232
	COLES DE BRUSELAS	79
	COLIFLOR	737
	ENDIBIA	70
	ESCAROLA	229
	ESPÁRRAGO	958
	ESPINACA	716
	GUINDILLA	52
	GUISANTE	2.422
	HABA	1.817
	HUERTA	648
	LECHUGA	21
MAÍZ DULCE	805	
PIMIENTO	574	
PUERRO	62	
ROMANESCO	31	
TOMATE	1.528	
	ZANAHORIA	10
INDUSTRIALES	COLZA	1.369
	GIRASOL	804
	GIRASOL SEMILLA	772
	LÚPULO	8
	REMOLACHA AZUCARERA	390
	SOJA	42
	TABACO	7
INVERNADERO	INVERNADERO	237
LEGUMINOSAS GRANO	GARBANZO	28
	HABA SECA	1
	LENTEJA	17
OLIVAR	OLIVO	1.638
ORNAMENTALES	ORNAMENTALES	57
PLANTA MEDICINAL	PLANTA MEDICINAL	17
TRUFA	TRUFA	17
TUBERCULOS	PATATA	151
	PATATA SIEMBRA	39
VIÑEDO	INJERTO	43
	VIÑA	7.364
VIVERO	VIVERO	338
TOTAL SCD		64.489

Se han clasificado los cultivos de acuerdo a los grupos que establece el Departamento de Desarrollo Rural, Medio Ambiente y Administración Local.

CLASIFICACIÓN	HECTÁREAS
CEREALES	29.161
HORTALIZAS	15.813
VIÑEDO	7.407
FORRAJES	4.331
INDUSTRIALES	3.392
OLIVAR	1.638
FRUTALES	1.479
CHOPO	366
VIVERO	338
INVERNADERO	237
TUBERCULOS	190
ORNAMENTALES	57
LEGUMINOSAS GRANO	46
TRUFA	17
PLANTA MEDICINAL	17
TOTAL	64.489



Capítulo 6

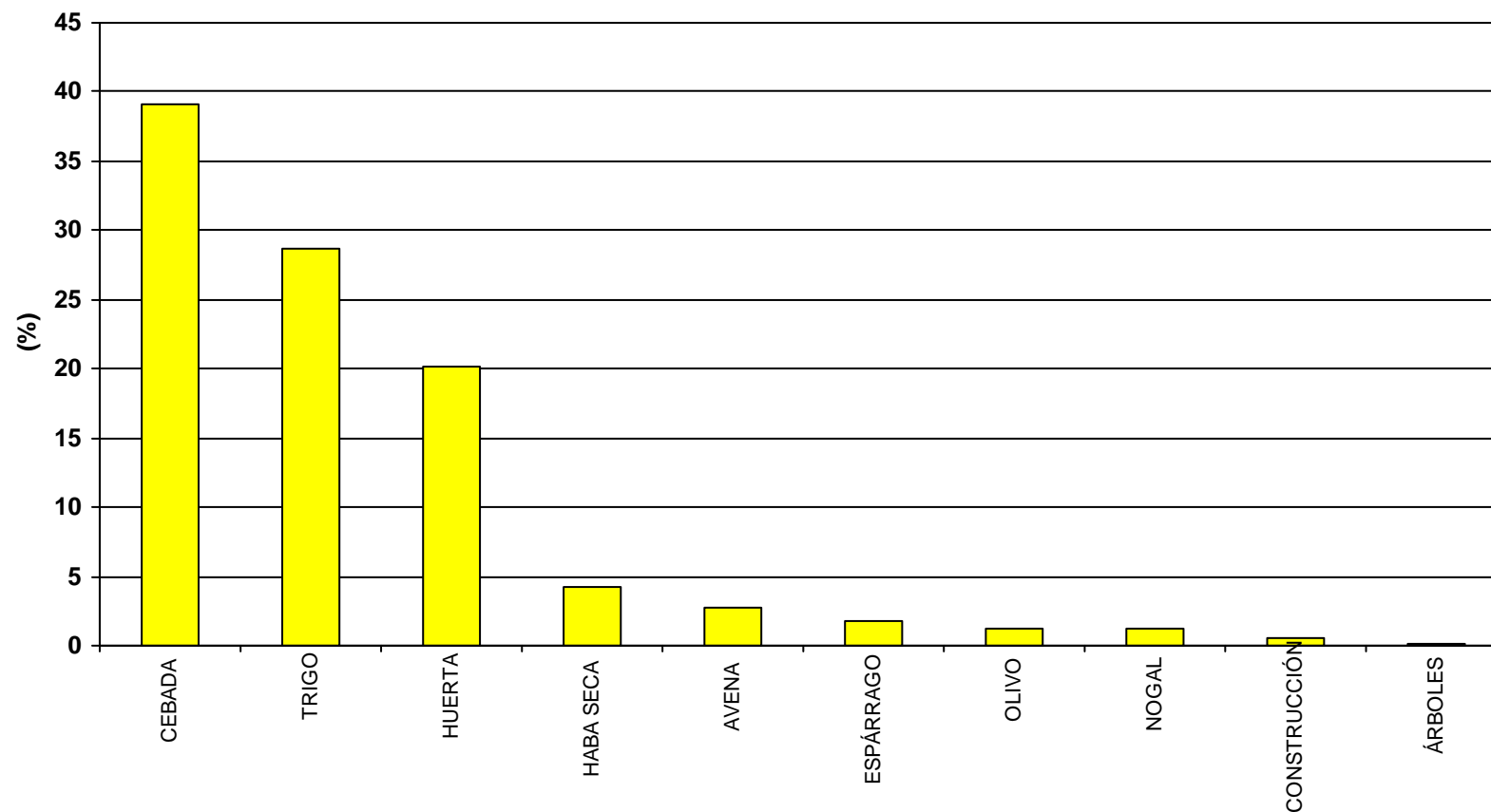


Alternativa de cultivos por zonas

En los regadíos estudiados hemos encontrado hasta 71 cultivos distintos. Sin embargo, la diversidad de cultivos dentro de cada una de las zonas regables es muy variable. El valor medio de estas 96 zonas estudiadas es de 14 cultivos distintos.

El máximo número de cultivos distintos se da en Villafranca y el Sector IV.1 del Canal de Navarra con 30. Posteriormente el Sector V del Canal de Navarra con 29, Funes-El Raso y Las Suertes con 28, Sector IV.4 del Canal de Navarra, Valtierra y Villafranca-Morante con 26, el Sector IV.3 y el Sector IX del Canal de Navarra con 25, Sector XXII Arga 3 del Canal de Navarra y Mendavia con 24.

ABÁRZUA



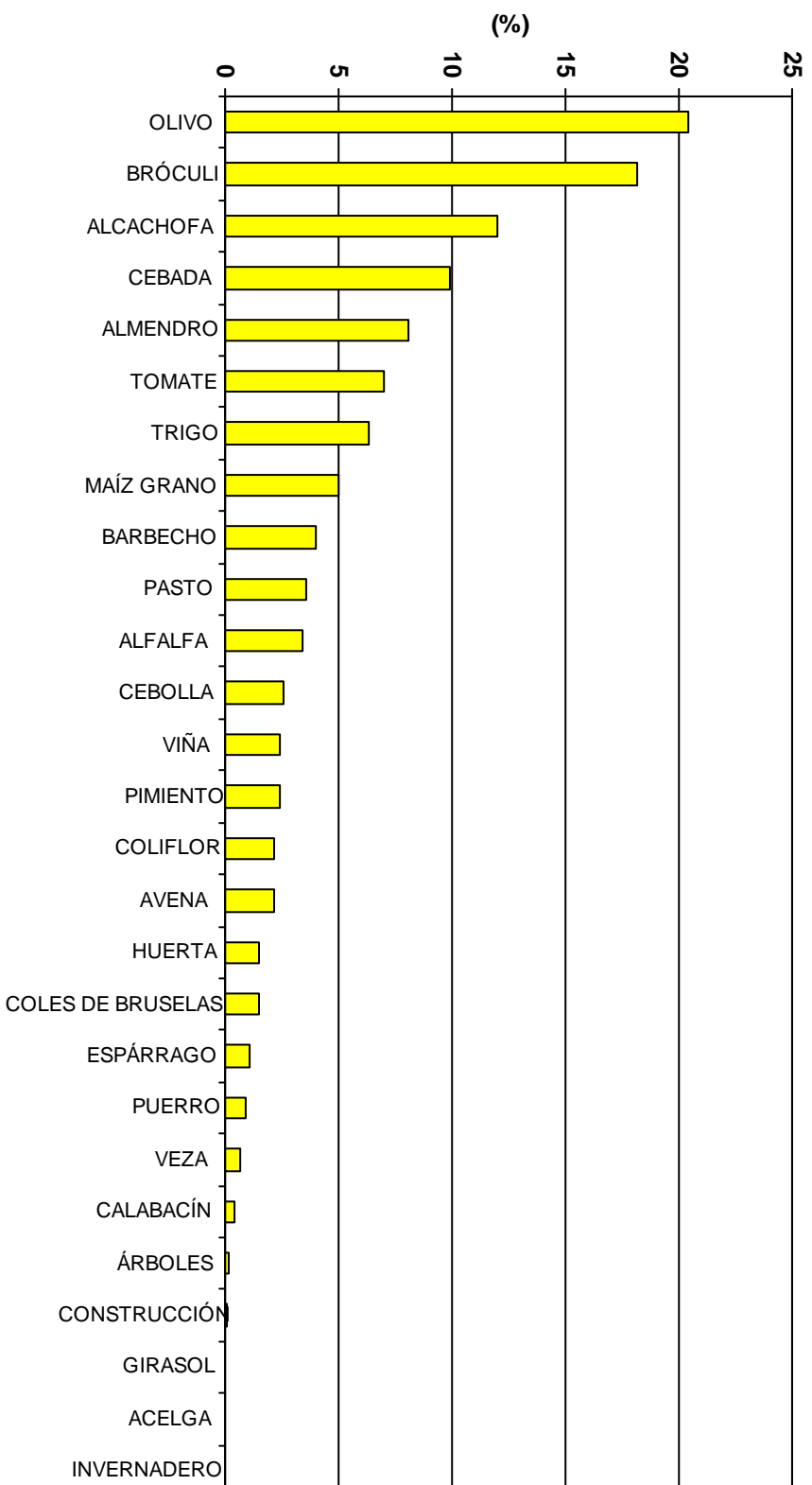
SUPERFICIE ZONA: 28 ha

NÚMERO DE CULTIVOS DIFERENTES: 7

BALANCE GLOBAL año 2019

Servicio Oferta Agroindustrial

ABLITAS



SUPERFICIE ZONA: 1.567 ha

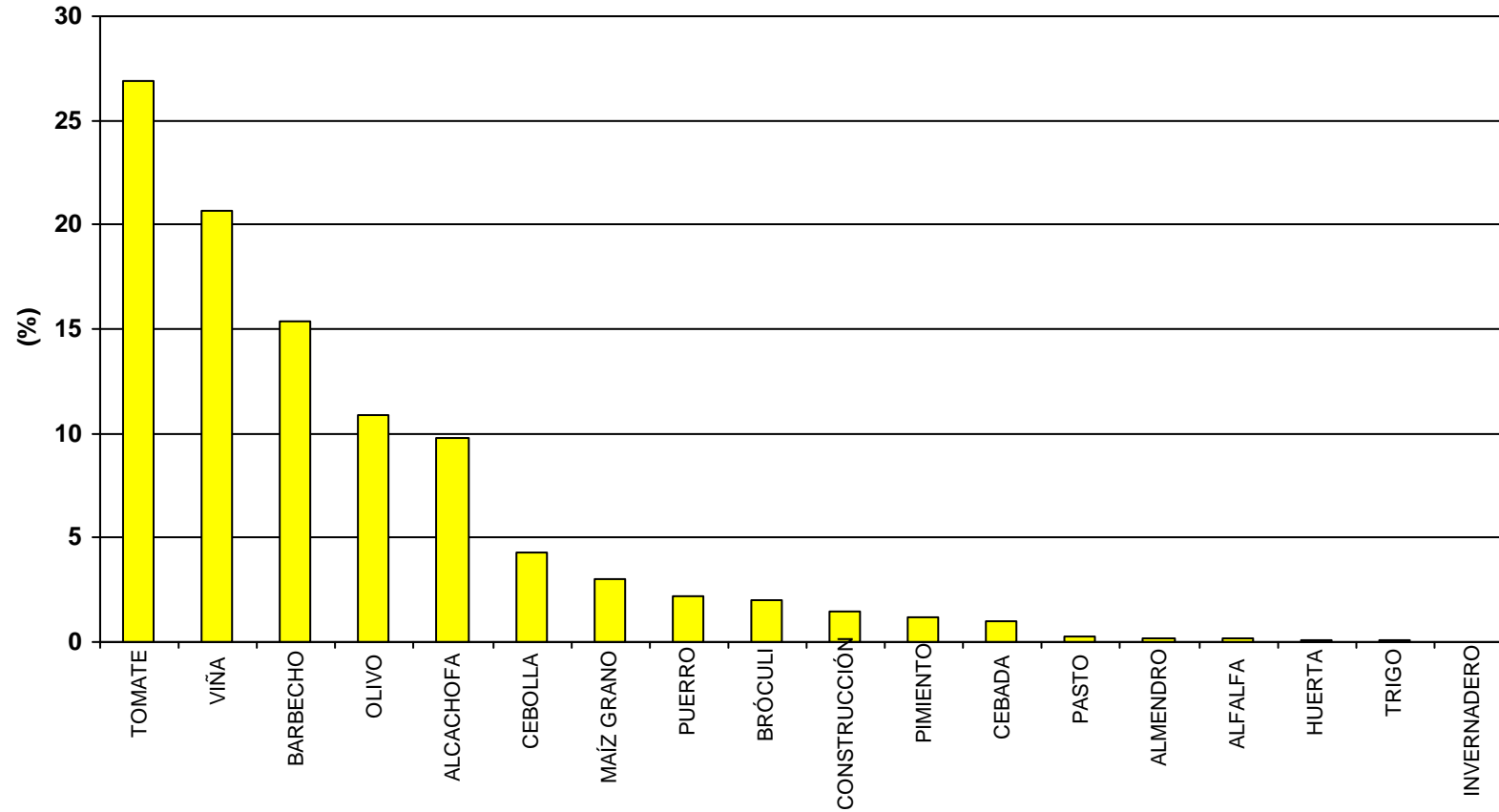
PORCENTAJE DE SUPERFICIE CON DOBLES COSECHAS: 16

NÚMERO DE CULTIVOS DIFERENTES: 22

BALANCE GLOBAL año 2019

Servicio Oferta Agroindustrial

ABLITAS-SASO PEDRIZ



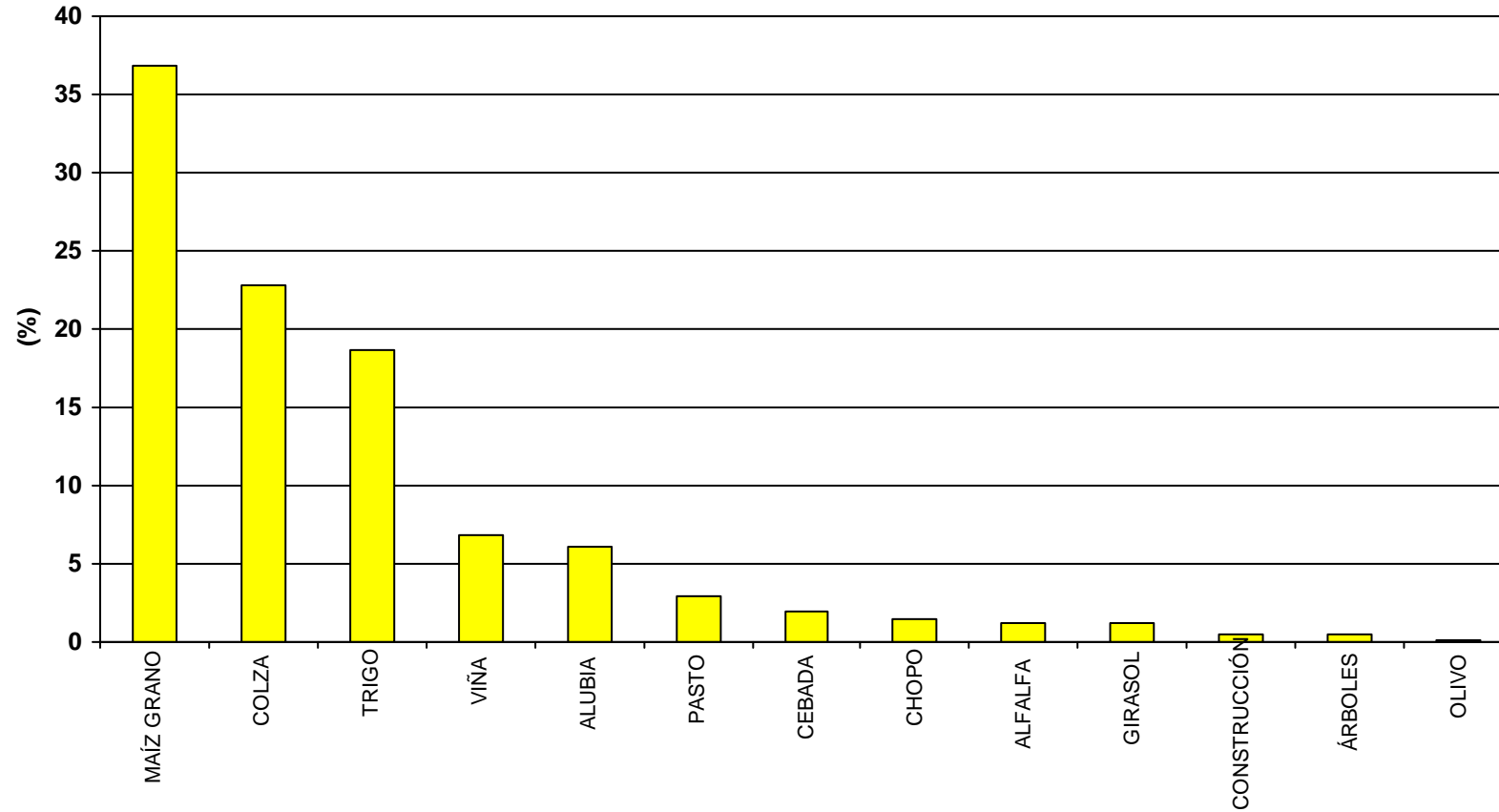
SUPERFICIE ZONA: 689 ha

NÚMERO DE CULTIVOS DIFERENTES: 14

BALANCE GLOBAL año 2019

Servicio Oferta Agroindustrial

AIBAR-EL SASO



SUPERFICIE ZONA: 476 ha

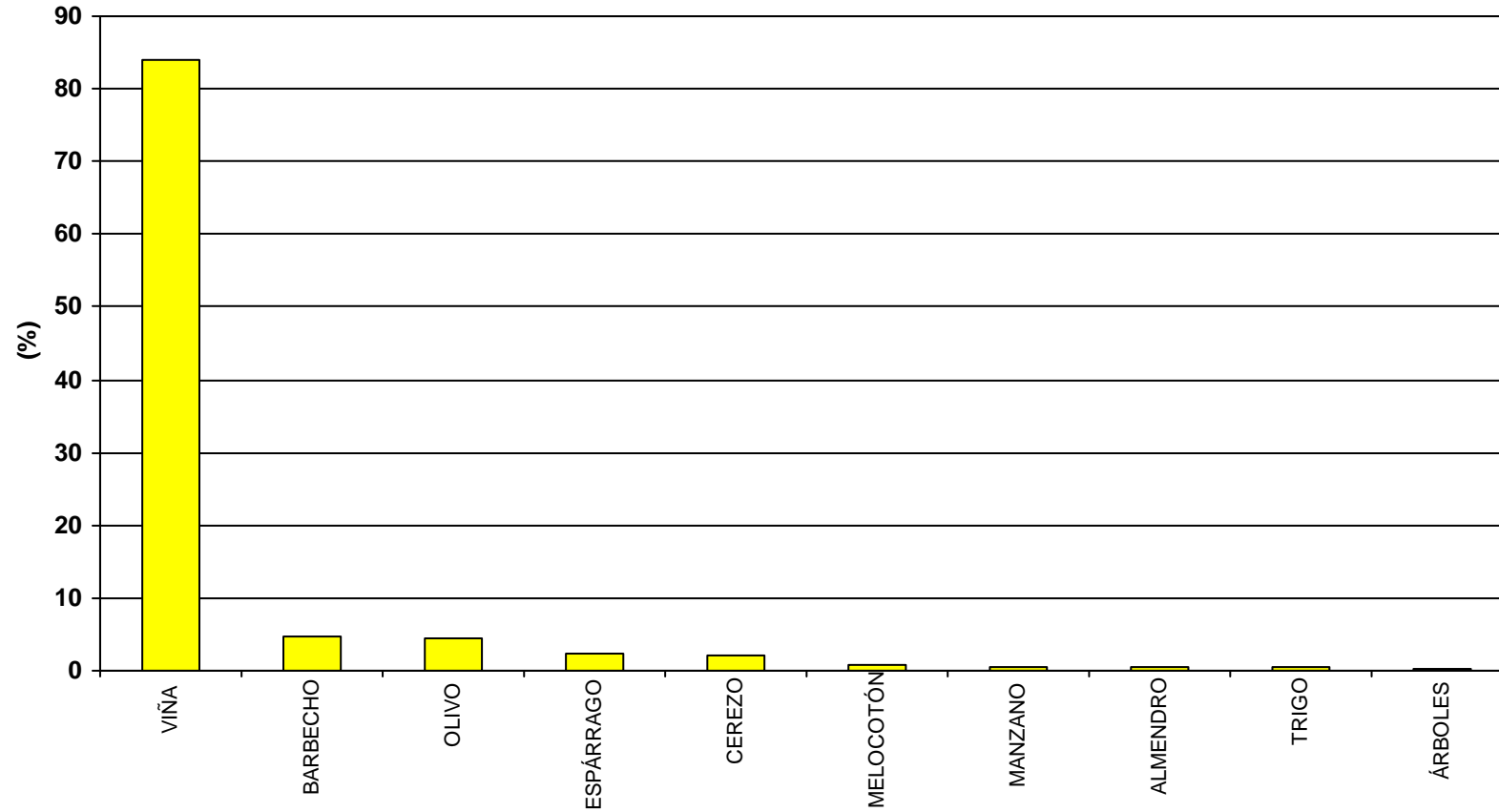
PORCENTAJE DE SUPERFICIE CON DOBLES COSECHAS: 1

NÚMERO DE CULTIVOS DIFERENTES: 11

BALANCE GLOBAL año 2019

Servicio Oferta Agroindustrial

ANDOSILLA



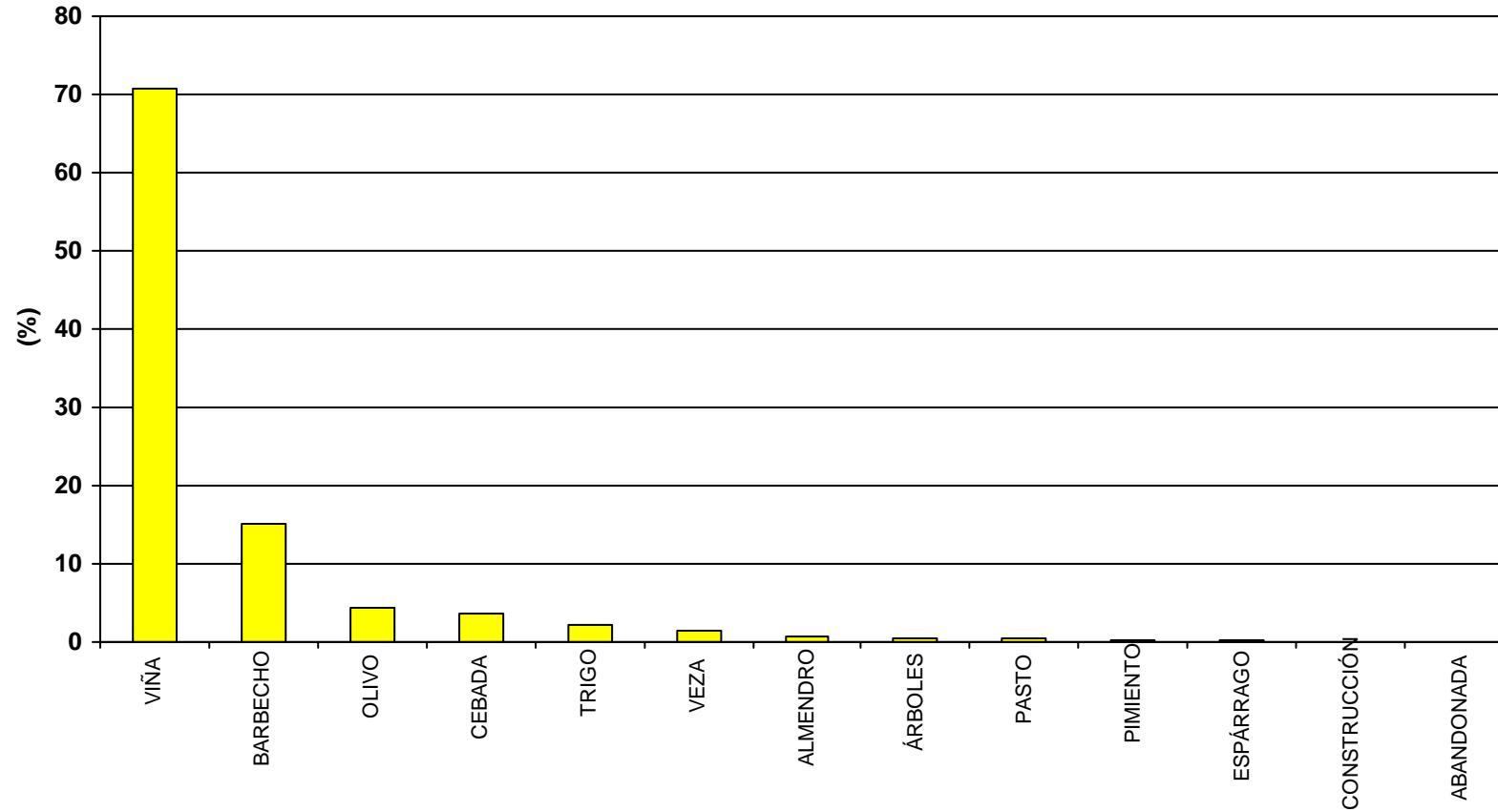
SUPERFICIE ZONA: 227 ha

NÚMERO DE CULTIVOS DIFERENTES: 8

BALANCE GLOBAL año 2019

Servicio Oferta Agroindustrial

ANDOSILLA II



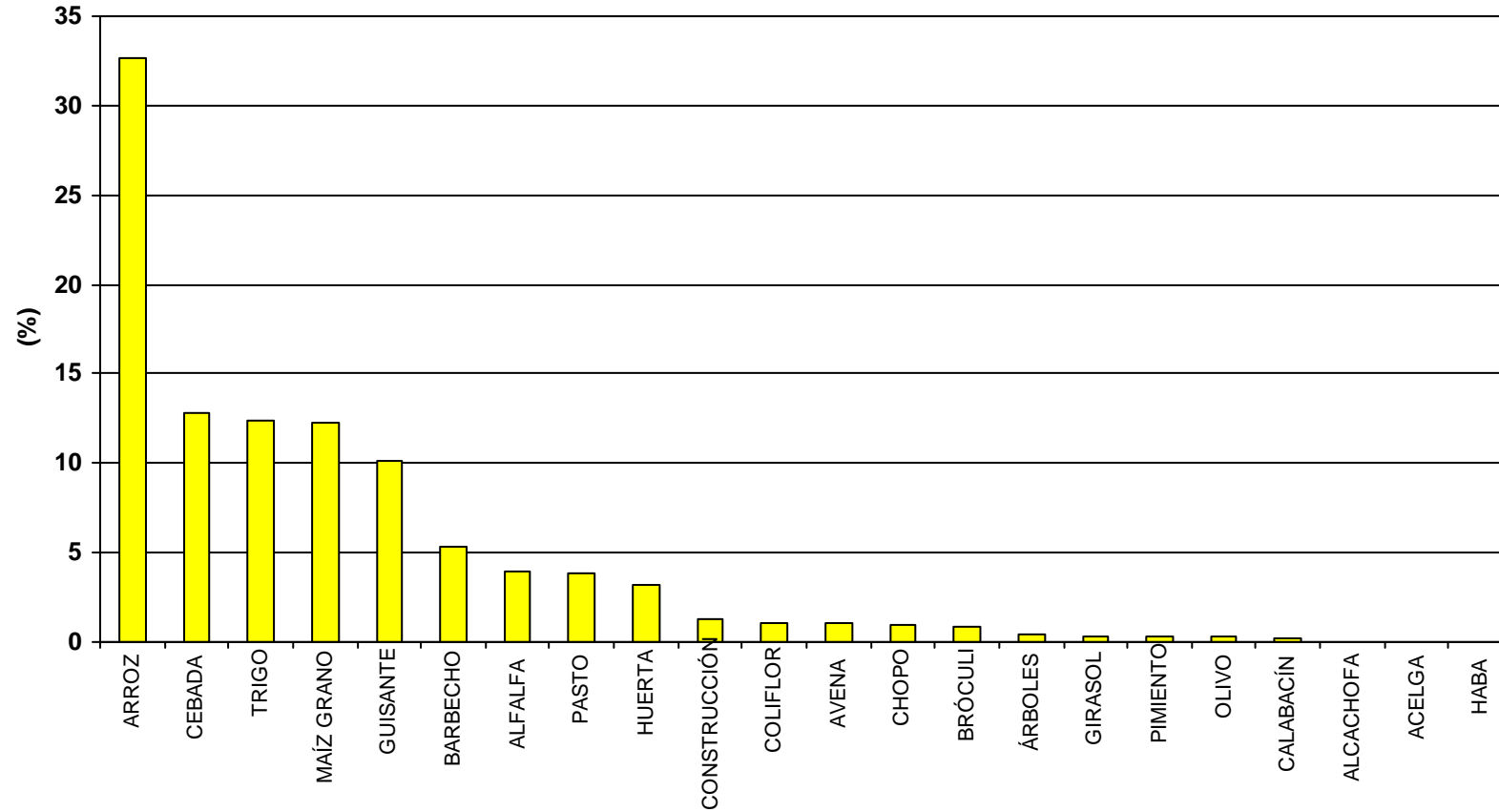
SUPERFICIE ZONA: 677 ha

NÚMERO DE CULTIVOS DIFERENTES: 9

BALANCE GLOBAL año 2019

Servicio Oferta Agroindustrial

ARGUEDAS



SUPERFICIE ZONA: 969 ha

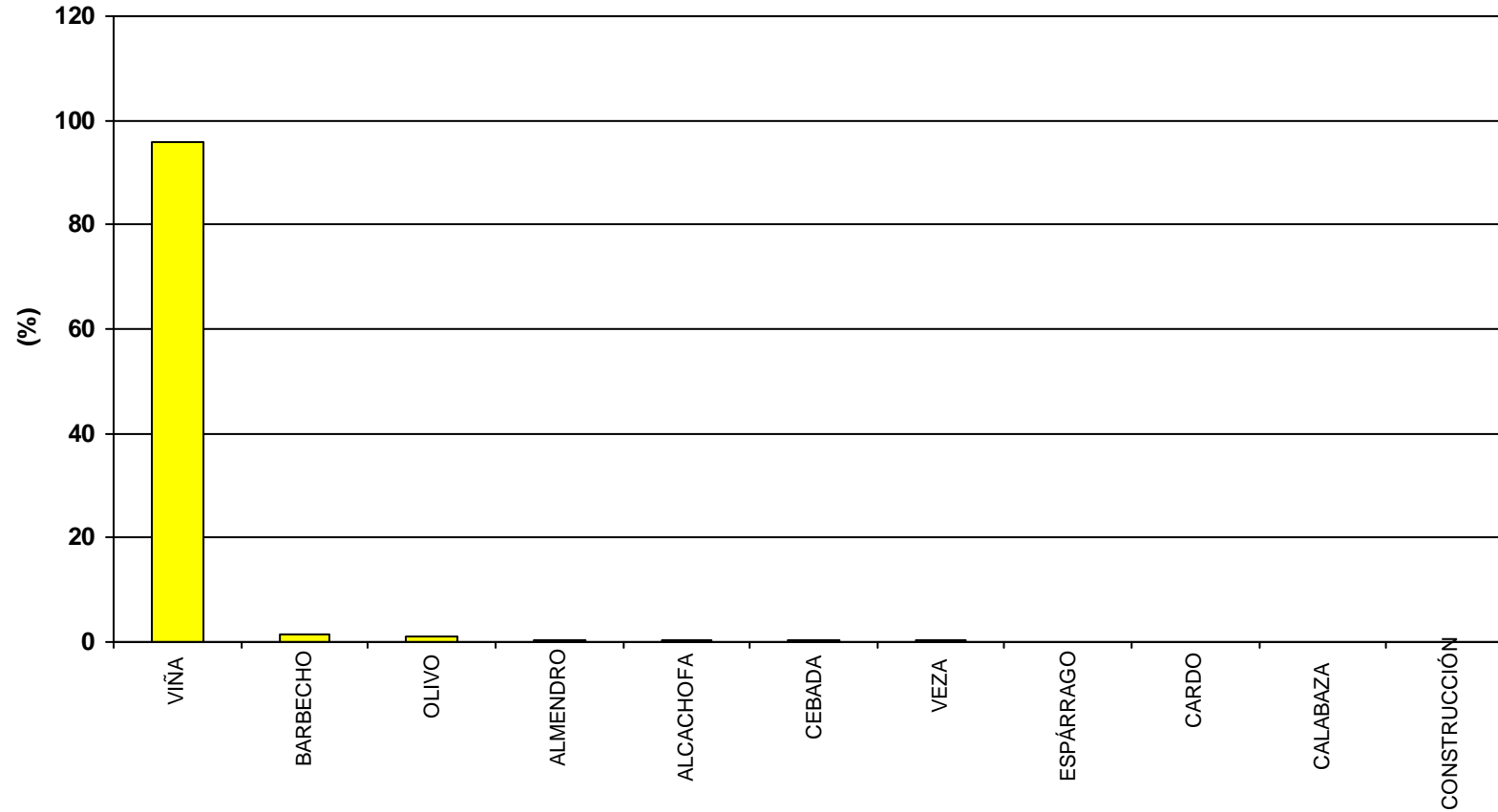
PORCENTAJE DE SUPERFICIE CON DOBLES COSECHAS: 3,4

NÚMERO DE CULTIVOS DIFERENTES: 18

BALANCE GLOBAL año 2019

Servicio Oferta Agroindustrial

AZAGRA



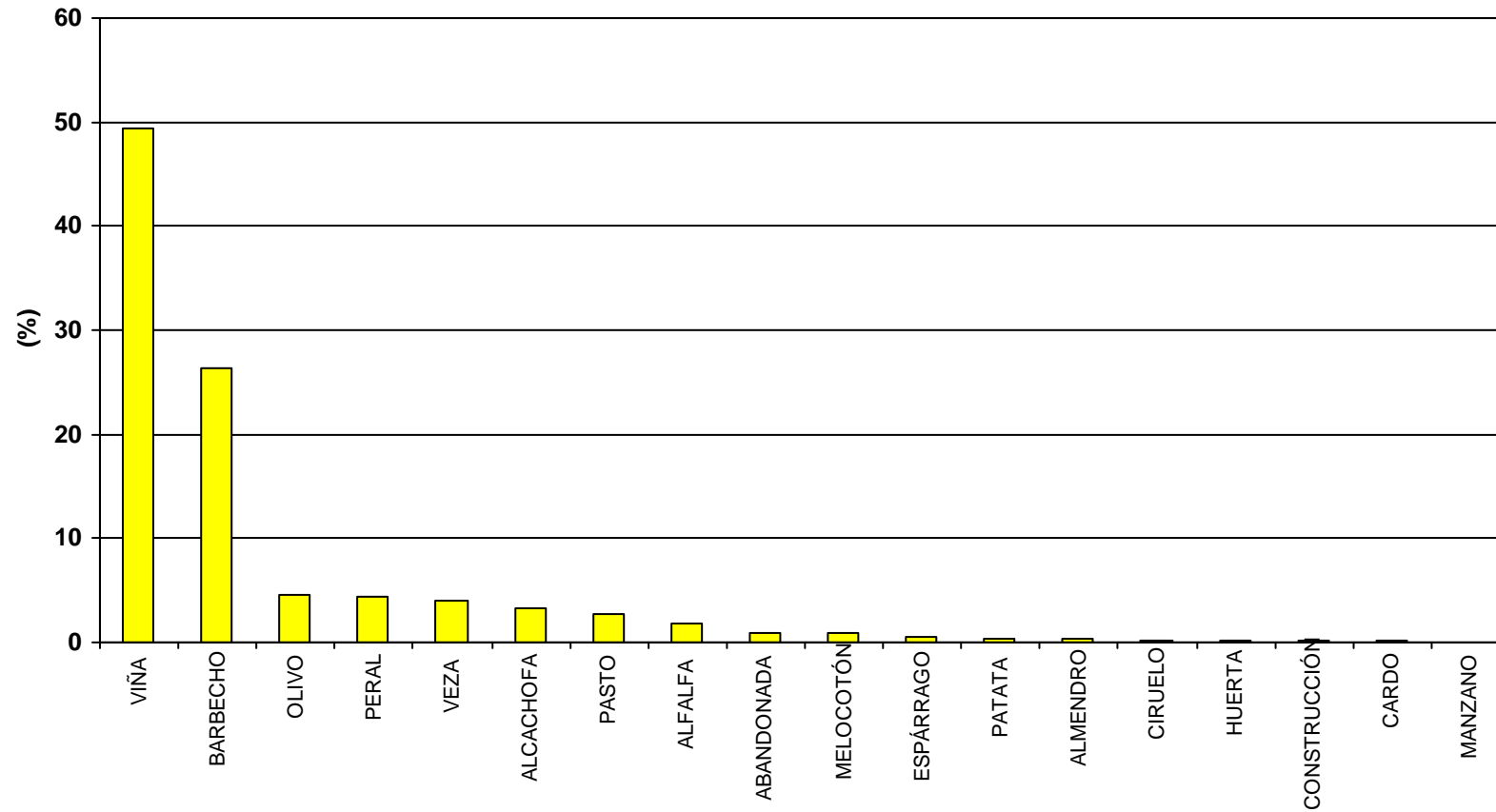
SUPERFICIE ZONA: 1.244 ha

NÚMERO DE CULTIVOS DIFERENTES: 9

BALANCE GLOBAL año 2019

Servicio Oferta Agroindustrial

AZAGRA-ARGADIEL



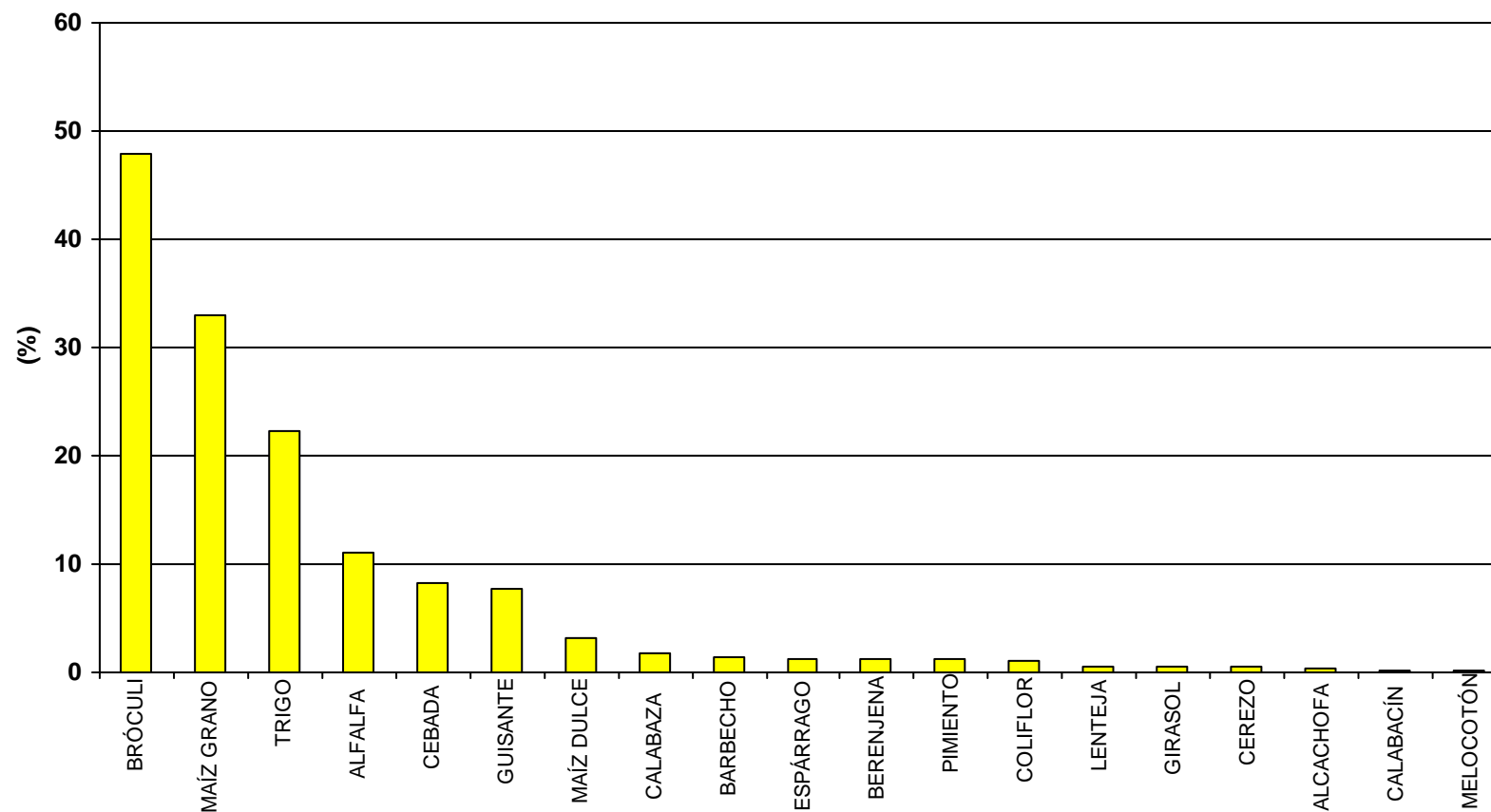
SUPERFICIE ZONA: 262 ha

NÚMERO DE CULTIVOS DIFERENTES: 14

BALANCE GLOBAL año 2019

Servicio Oferta Agroindustrial

BARDENAS REALES-EL FERIAL



SUPERFICIE ZONA: 733 ha

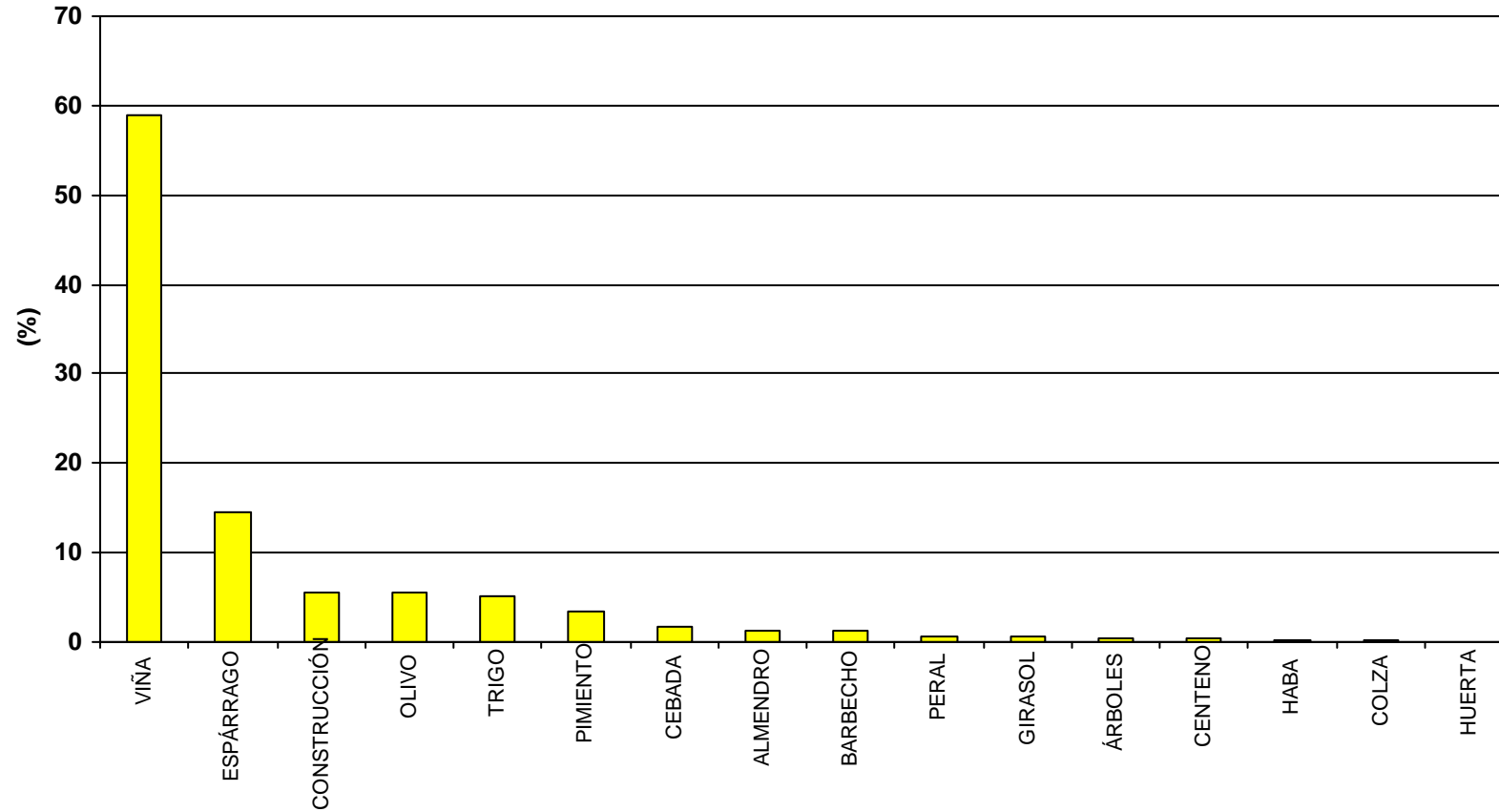
PORCENTAJE DE SUPERFICIE CON DOBLES COSECHAS: 44

NÚMERO DE CULTIVOS DIFERENTES: 18

BALANCE GLOBAL año 2019

Servicio Oferta Agroindustrial

BARGOTA



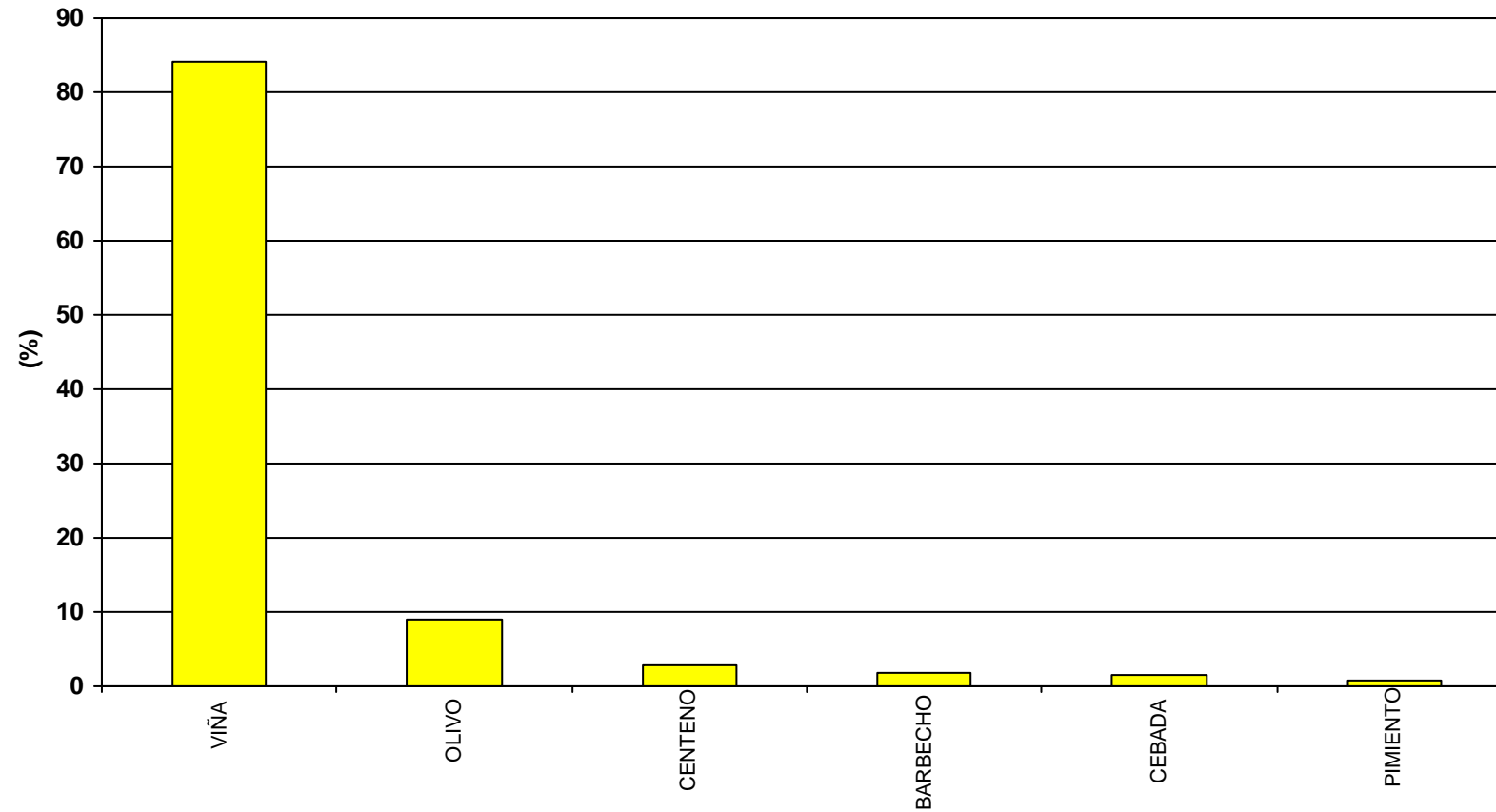
SUPERFICIE ZONA: 380 ha

NÚMERO DE CULTIVOS DIFERENTES: 12

BALANCE GLOBAL año 2019

Servicio Oferta Agroindustrial

BARGOTA II



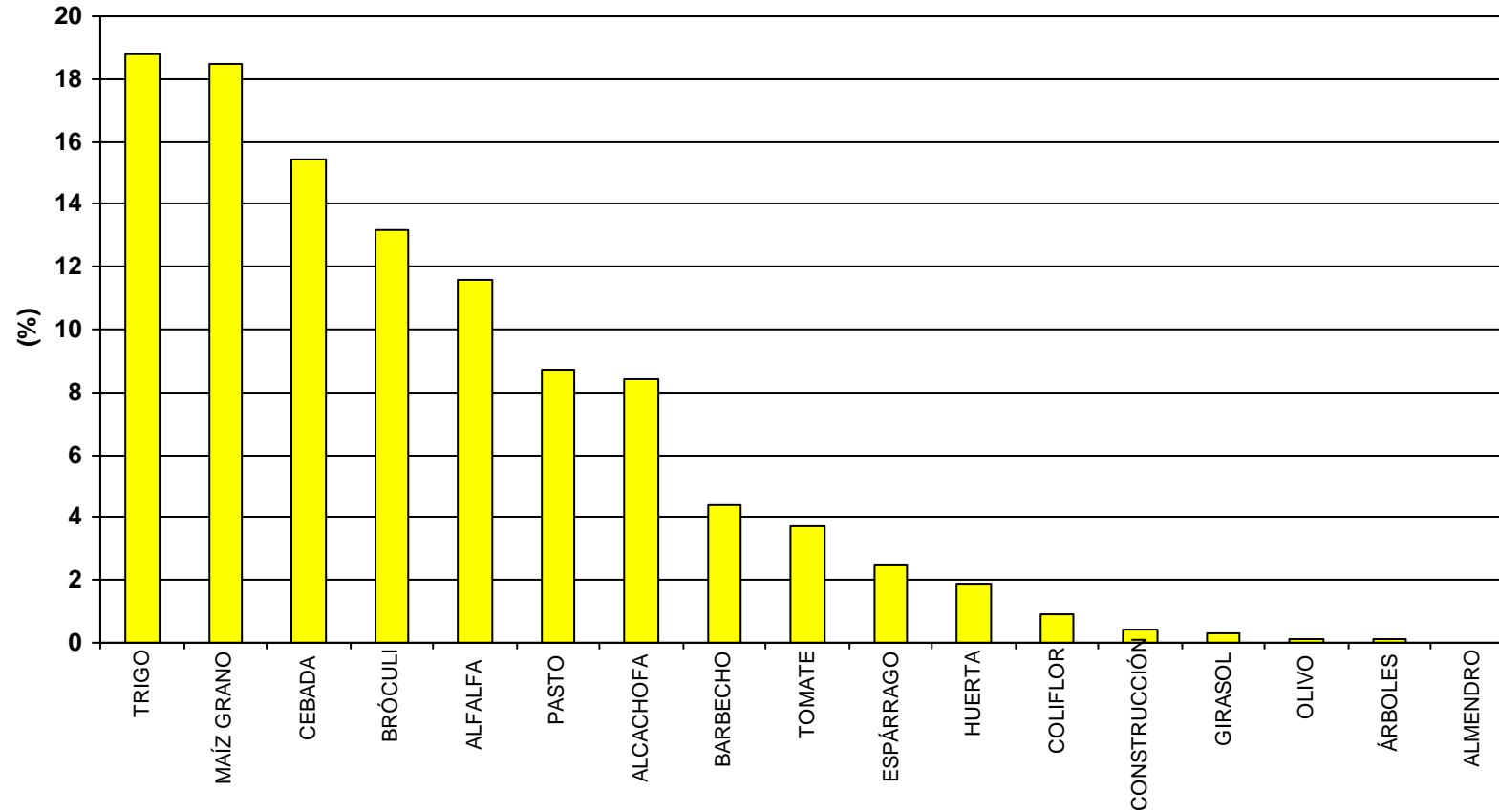
SUPERFICIE ZONA: 86 ha

NÚMERO DE CULTIVOS DIFERENTES: 5

BALANCE GLOBAL año 2019

Servicio Oferta Agroindustrial

CABANILLAS - CANAL DE TAUSTE



SUPERFICIE ZONA: 540 ha

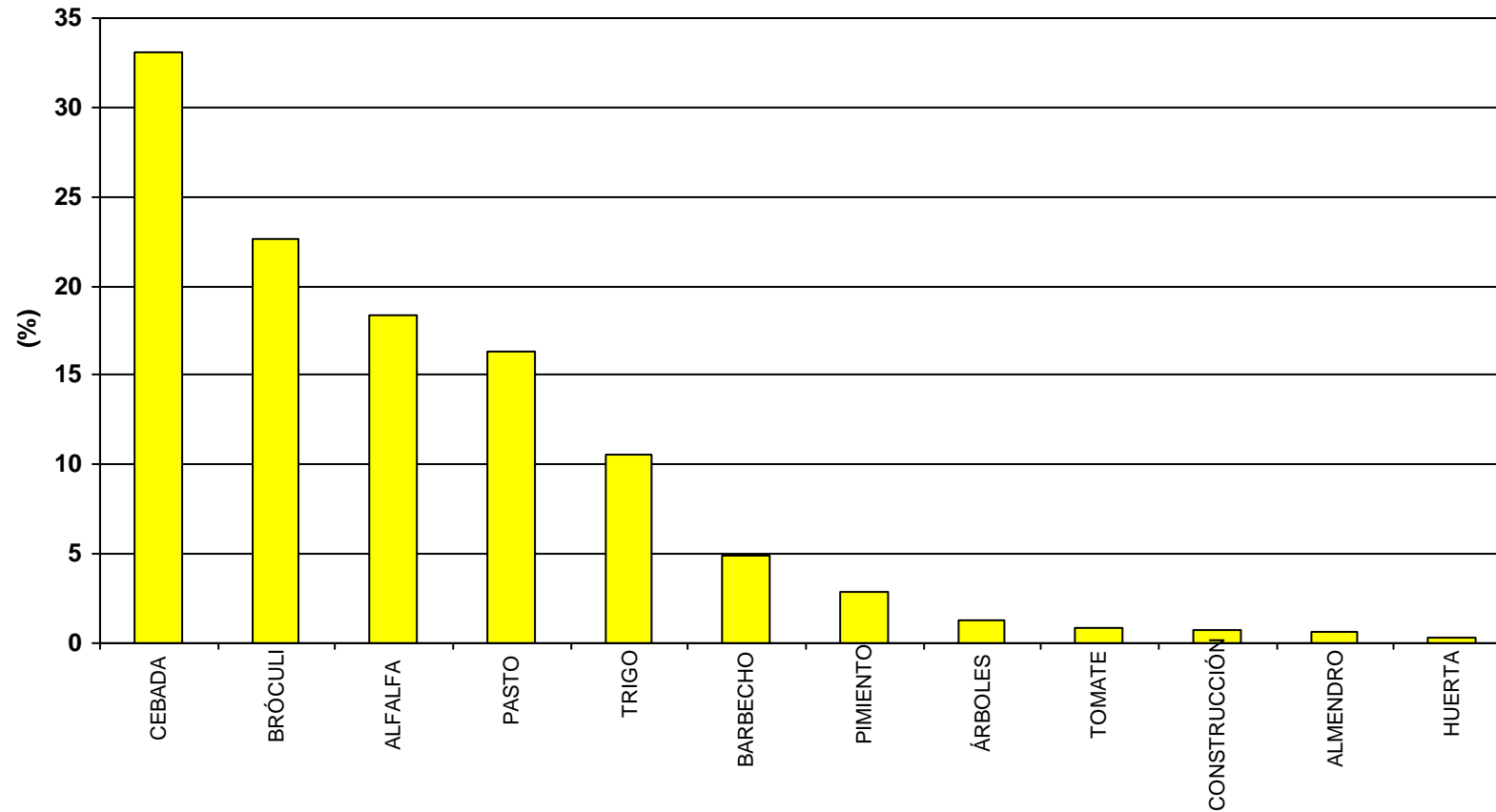
PORCENTAJE DE SUPERFICIE CON DOBLES COSECHAS: 9

NÚMERO DE CULTIVOS DIFERENTES: 13

BALANCE GLOBAL año 2019

Servicio Oferta Agroindustrial

CABANILLAS-FUSTIÑANA



SUPERFICIE ZONA: 108 ha

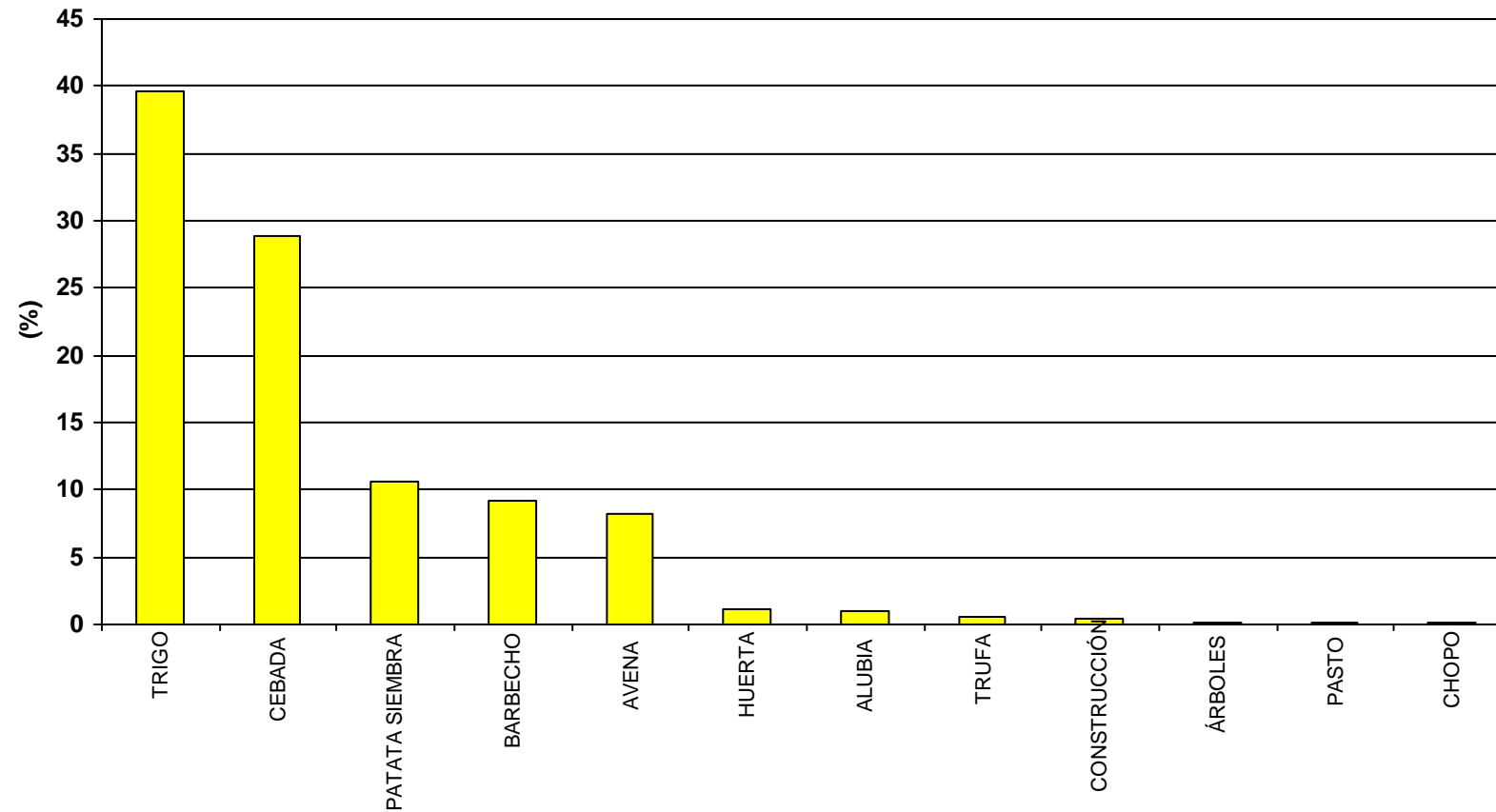
PORCENTAJE DE SUPERFICIE CON DOBLES COSECHAS: 13

NÚMERO DE CULTIVOS DIFERENTES: 8

BALANCE GLOBAL año 2019

Servicio Oferta Agroindustrial

CABREDO-MARAÑÓN



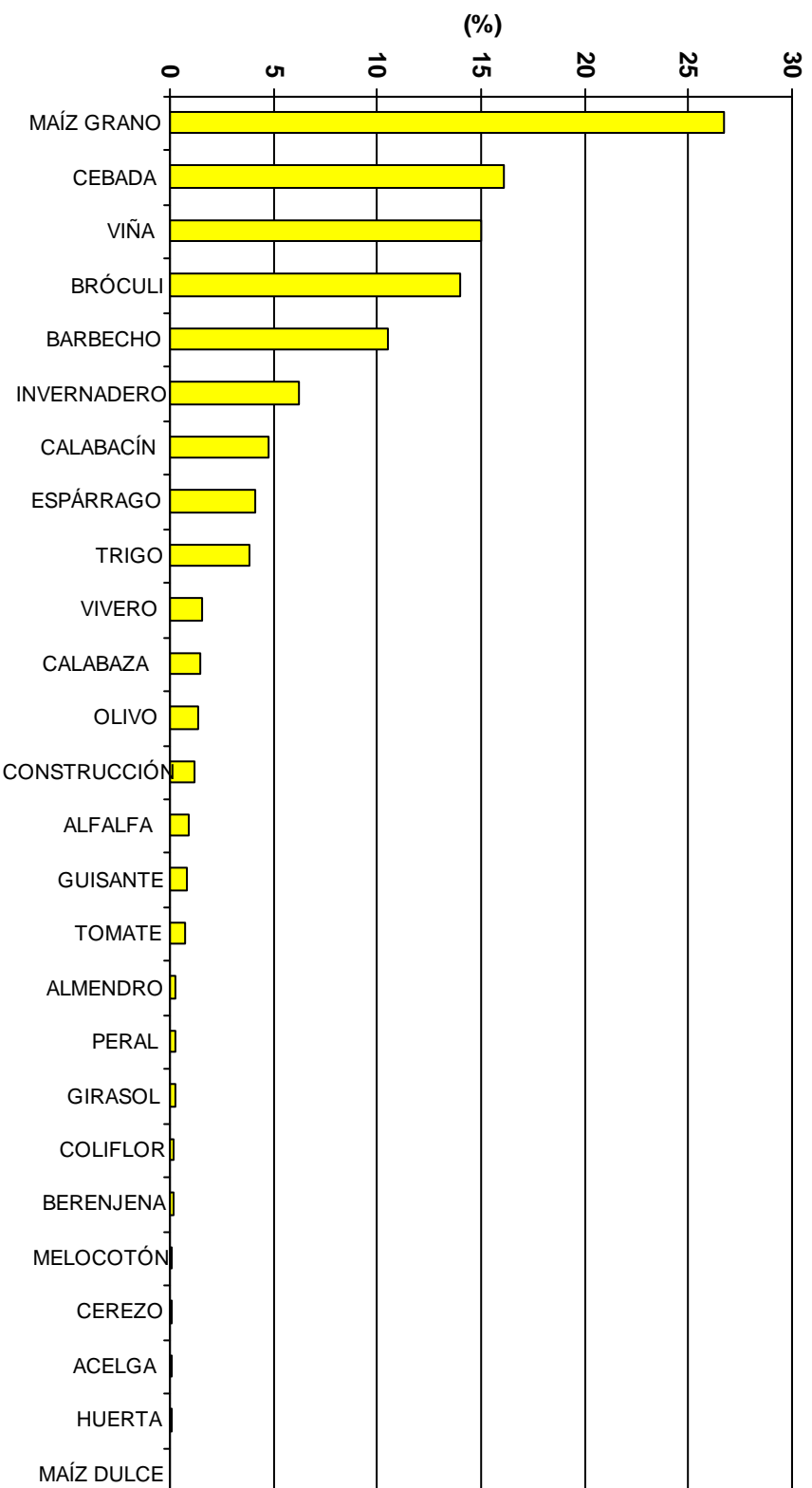
SUPERFICIE ZONA: 366 ha

NÚMERO DE CULTIVOS DIFERENTES: 8

BALANCE GLOBAL año 2019

Servicio Oferta Agroindustrial

CADREITA



SUPERFICIE ZONA: 683 ha

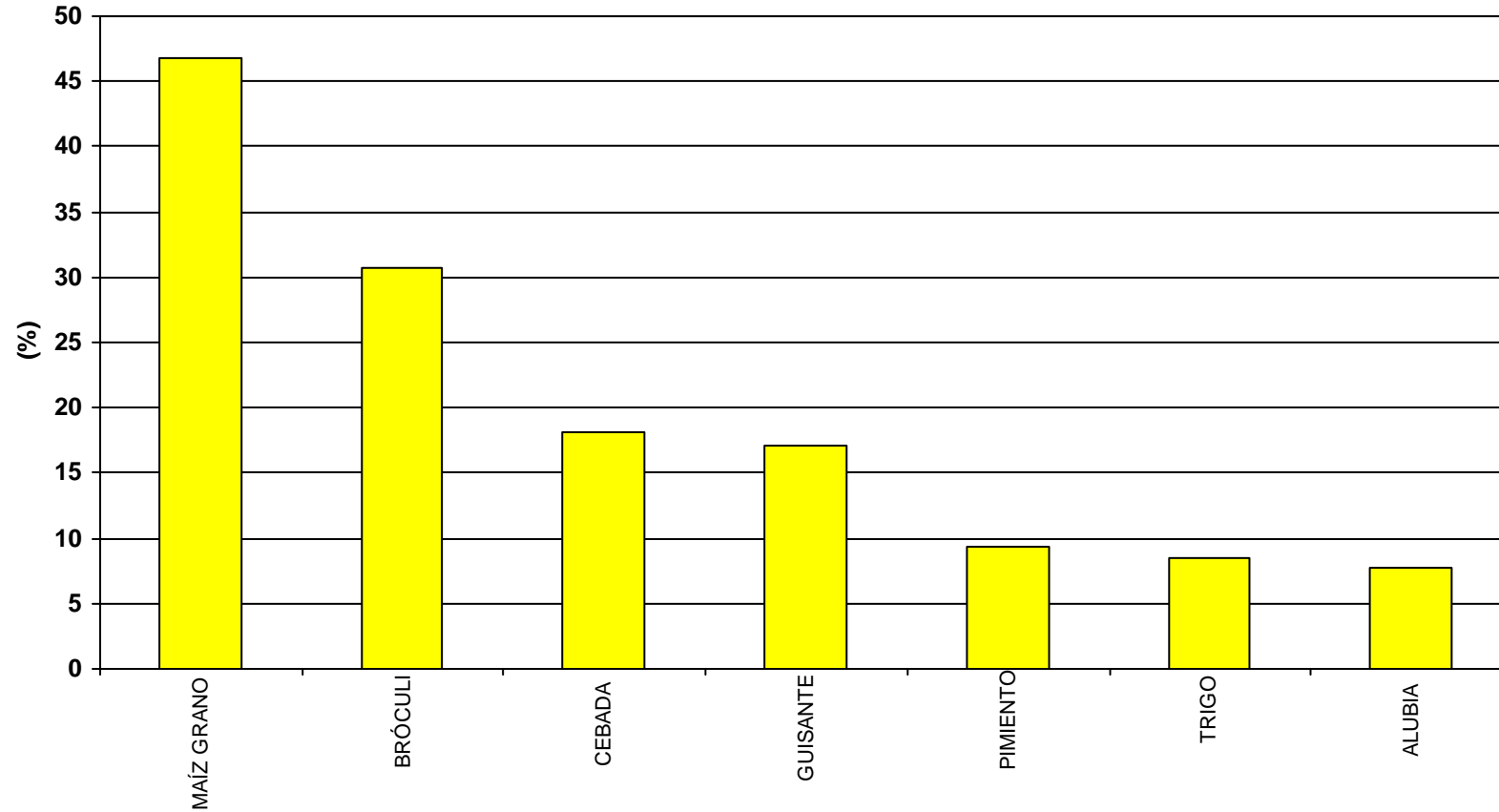
PORCENTAJE DE SUPERFICIE CON DOBLES COSECHAS: 11

NÚMERO DE CULTIVOS DIFERENTES: 21

BALANCE GLOBAL año 2019

Servicio Oferta Agroindustrial

CAPARROSO-BALSILLA MARIN



SUPERFICIE ZONA: 110 ha

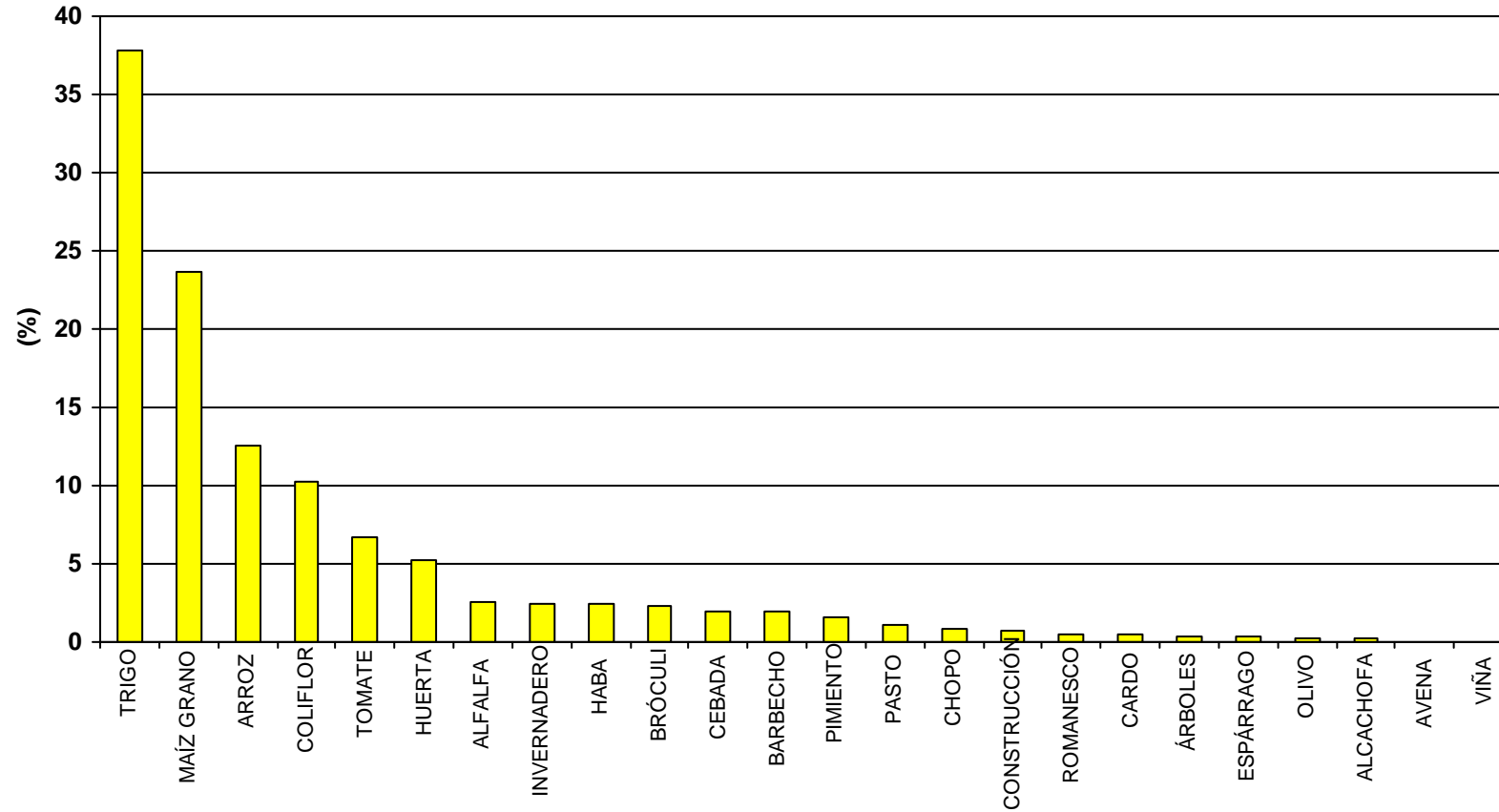
PORCENTAJE DE SUPERFICIE CON DOBLES COSECHAS: 39

NÚMERO DE CULTIVOS DIFERENTES: 7

BALANCE GLOBAL año 2019

Servicio Oferta Agroindustrial

CAPARROSO-BAYUNGA



SUPERFICIE ZONA: 1.173 ha

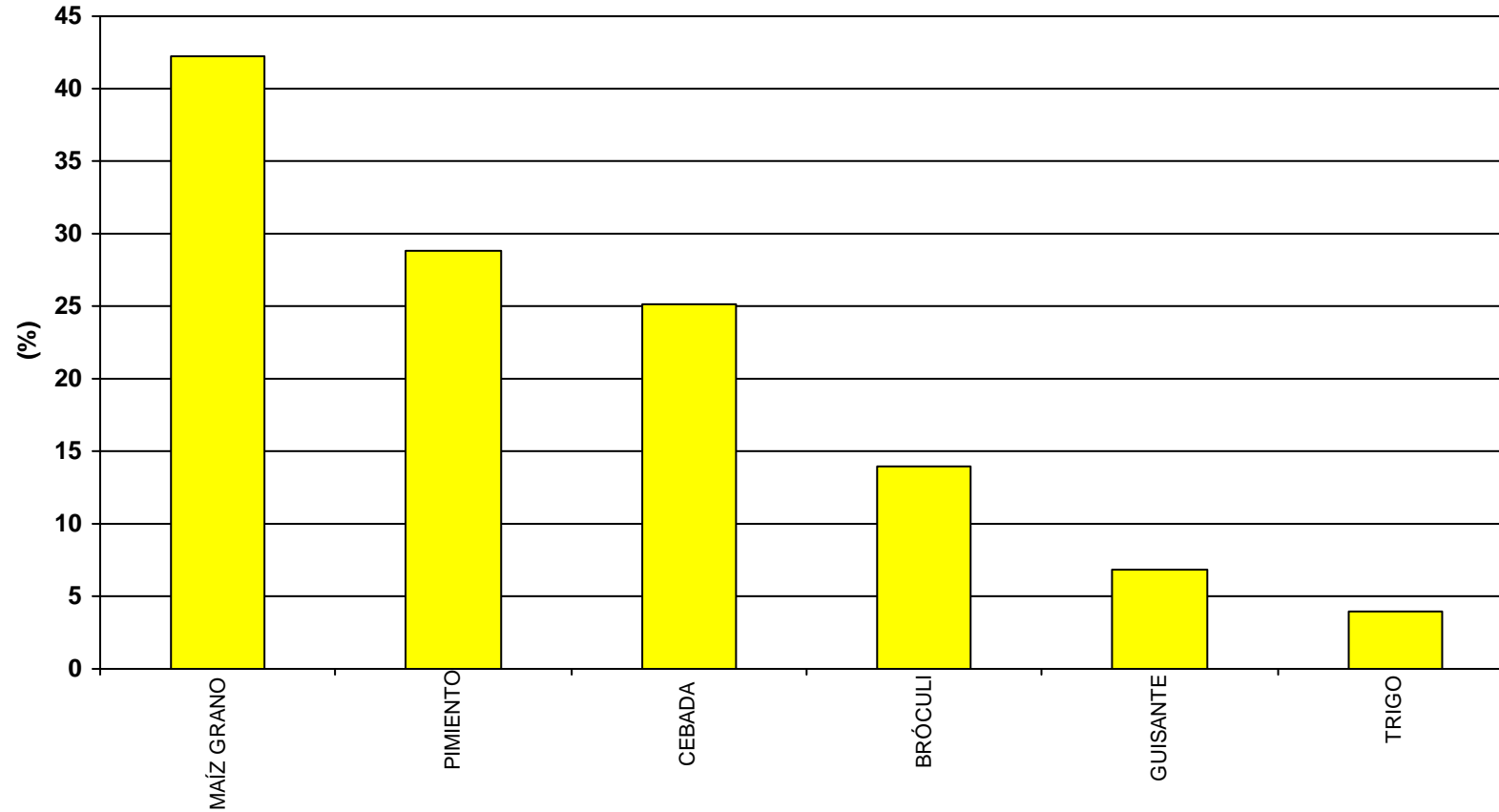
PORCENTAJE DE SUPERFICIE CON DOBLES COSECHAS: 17

NÚMERO DE CULTIVOS DIFERENTES: 19

BALANCE GLOBAL año 2019

Servicio Oferta Agroindustrial

CAPARROSO-LA SARDA



SUPERFICIE ZONA: 134 ha

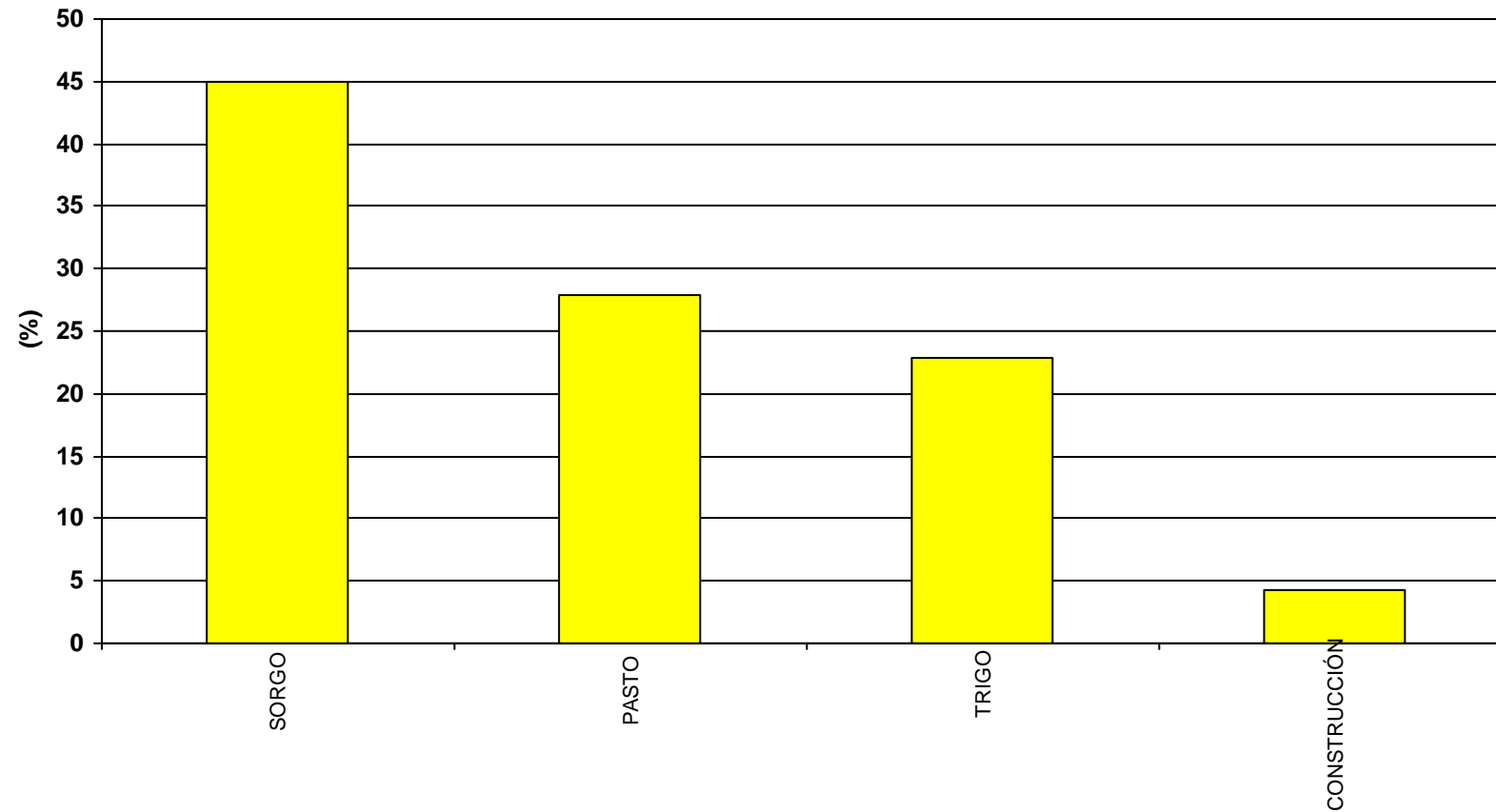
PORCENTAJE DE SUPERFICIE CON DOBLES COSECHAS: 21

NÚMERO DE CULTIVOS DIFERENTES: 6

BALANCE GLOBAL año 2019

Servicio Oferta Agroindustrial

CAPARROSO-LAS VALES



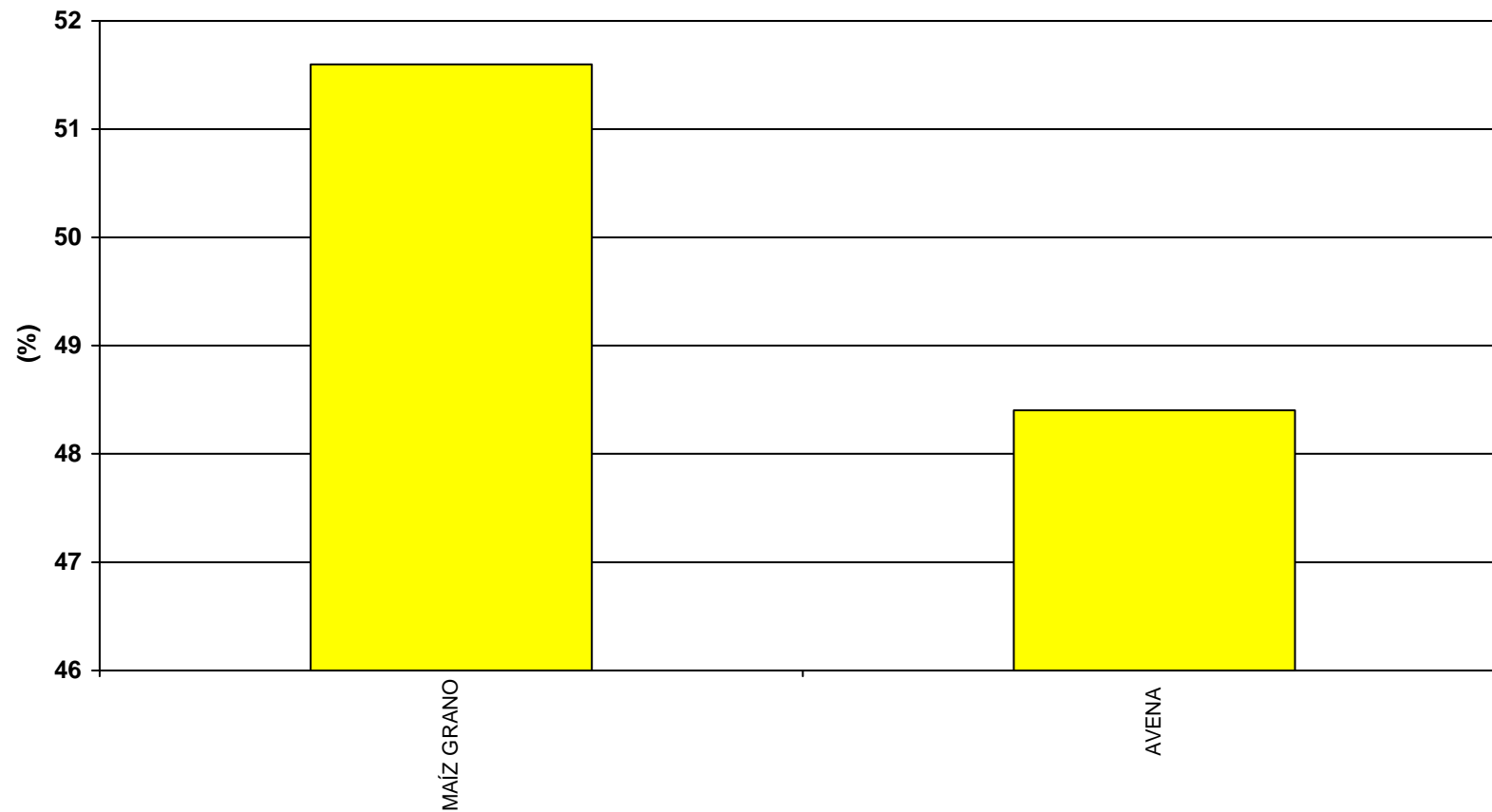
SUPERFICIE ZONA: 26 ha

NÚMERO DE CULTIVOS DIFERENTES: 3

BALANCE GLOBAL año 2019

Servicio Oferta Agroindustrial

CAPARROSO-SOTILLO



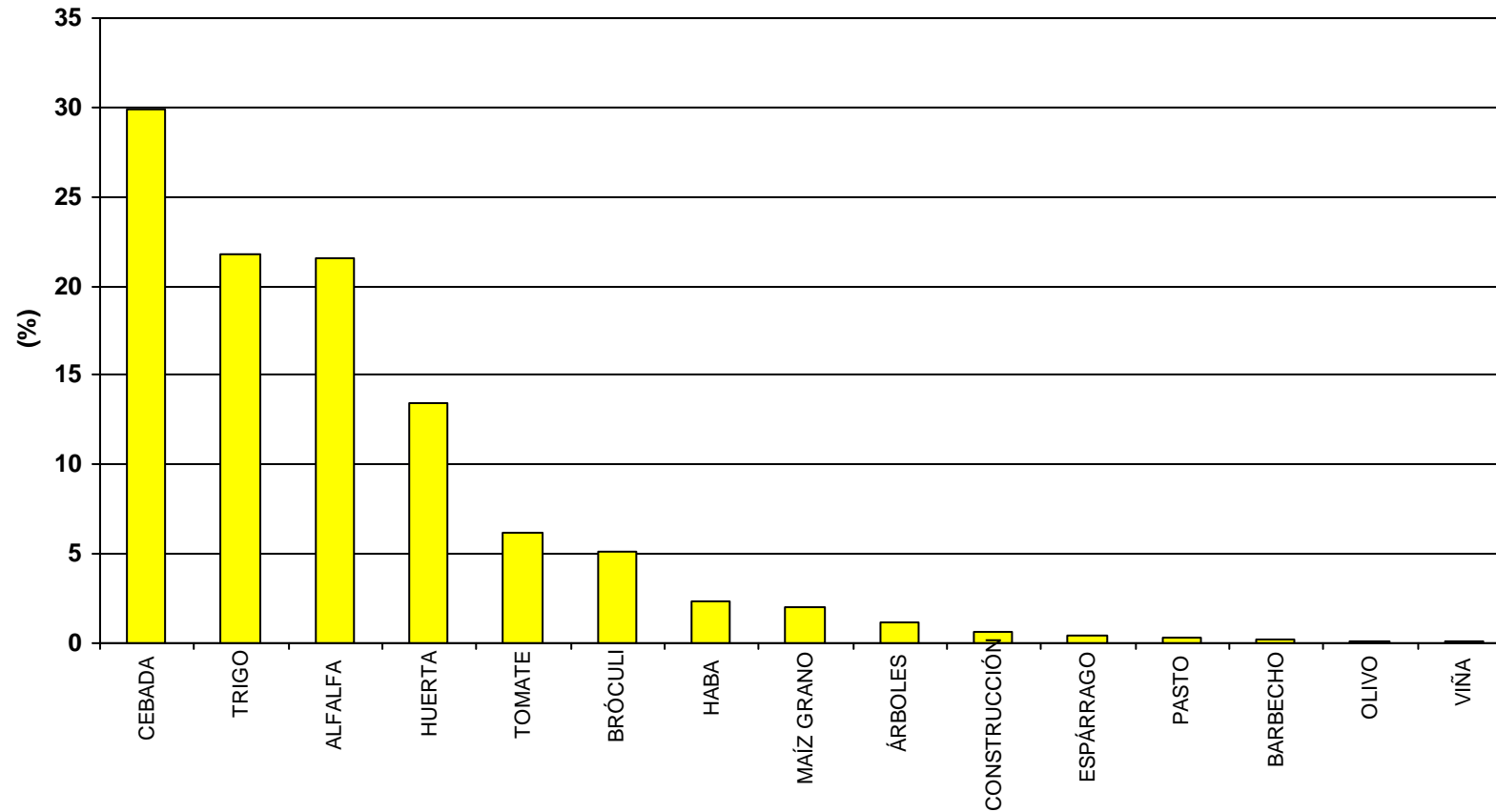
SUPERFICIE ZONA: 22 ha

NÚMERO DE CULTIVOS DIFERENTES: 2

BALANCE GLOBAL año 2019

Servicio Oferta Agroindustrial

CARCASTILLO



SUPERFICIE ZONA: 256 ha

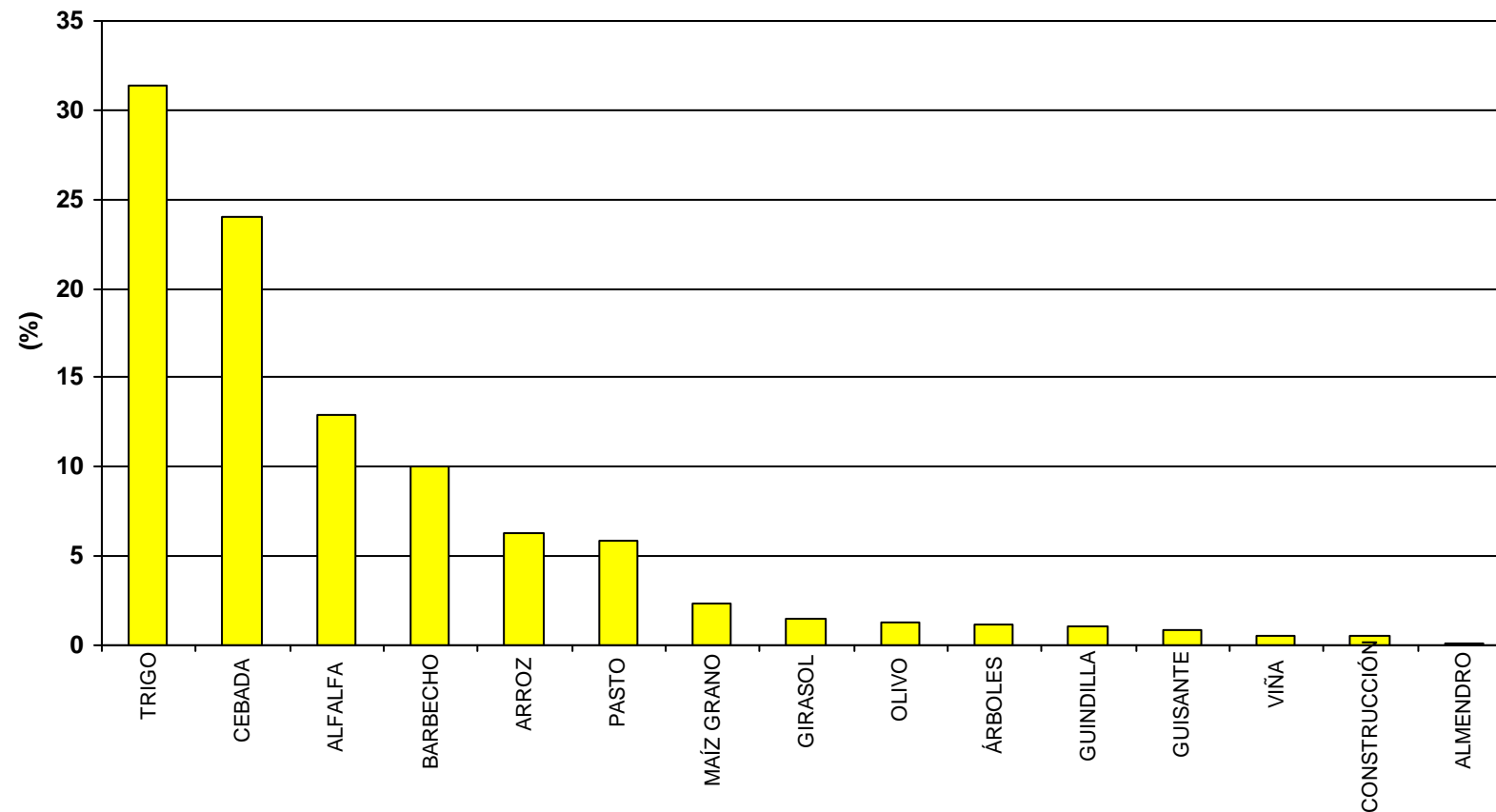
PORCENTAJE DE SUPERFICIE CON DOBLES COSECHAS: 5,1

NÚMERO DE CULTIVOS DIFERENTES: 11

BALANCE GLOBAL año 2019

Servicio Oferta Agroindustrial

CARCASTILLO - LA ESPERANZA



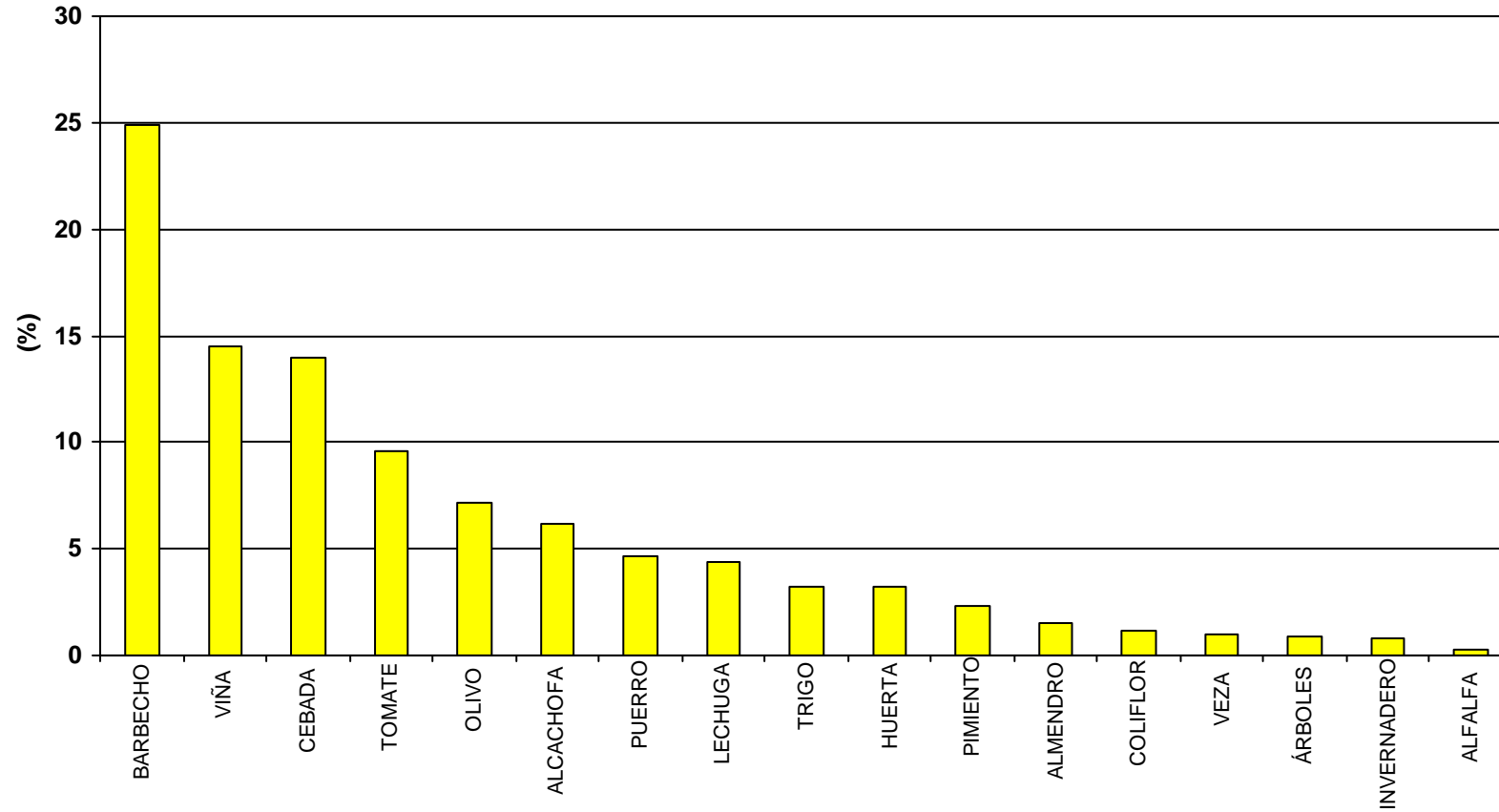
SUPERFICIE ZONA: 289 ha

NÚMERO DE CULTIVOS DIFERENTES: 12

BALANCE GLOBAL año 2019

Servicio Oferta Agroindustrial

CASCANTE



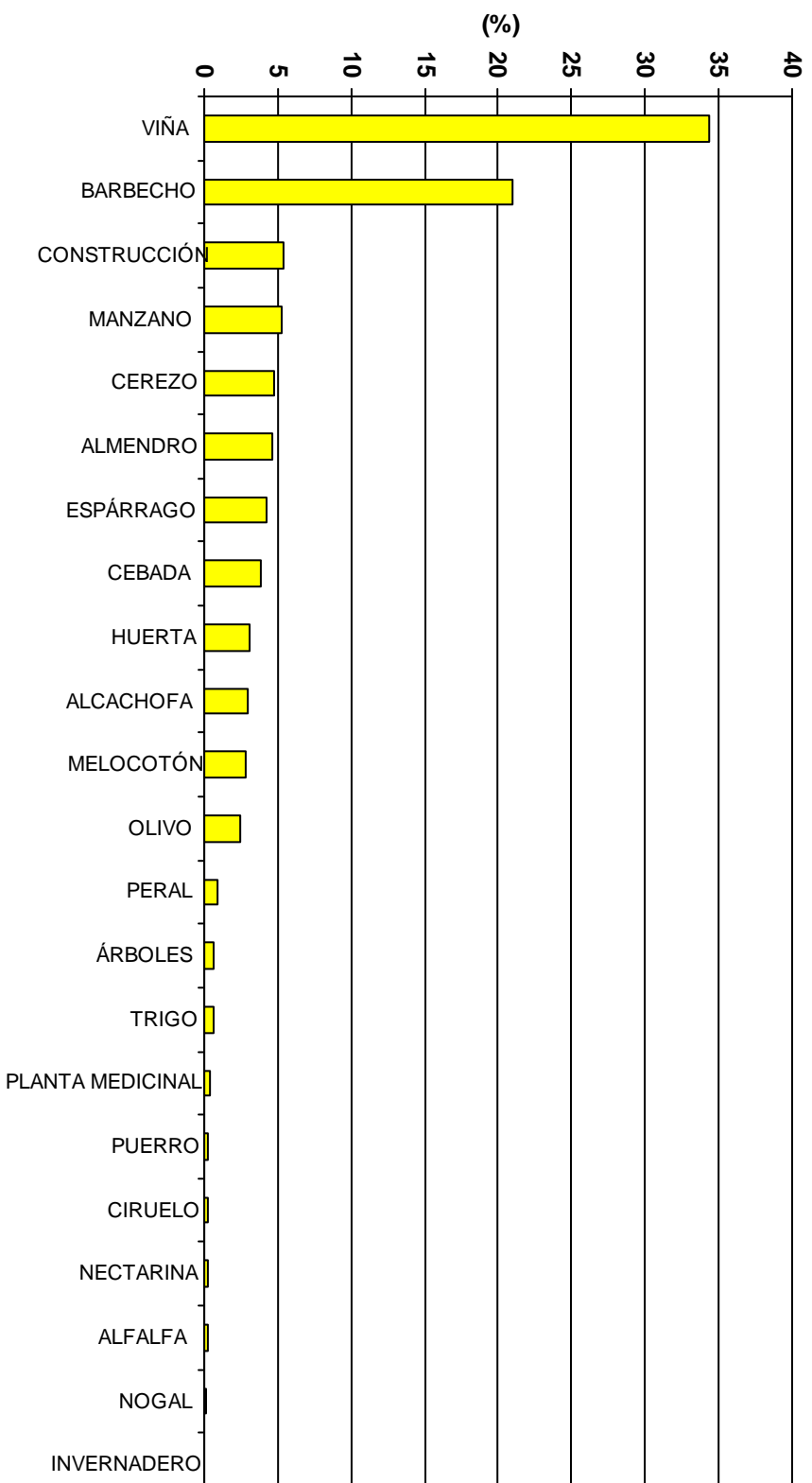
SUPERFICIE ZONA: 331 ha

NÚMERO DE CULTIVOS DIFERENTES: 13

BALANCE GLOBAL año 2019

Servicio Oferta Agroindustrial

CORELLA



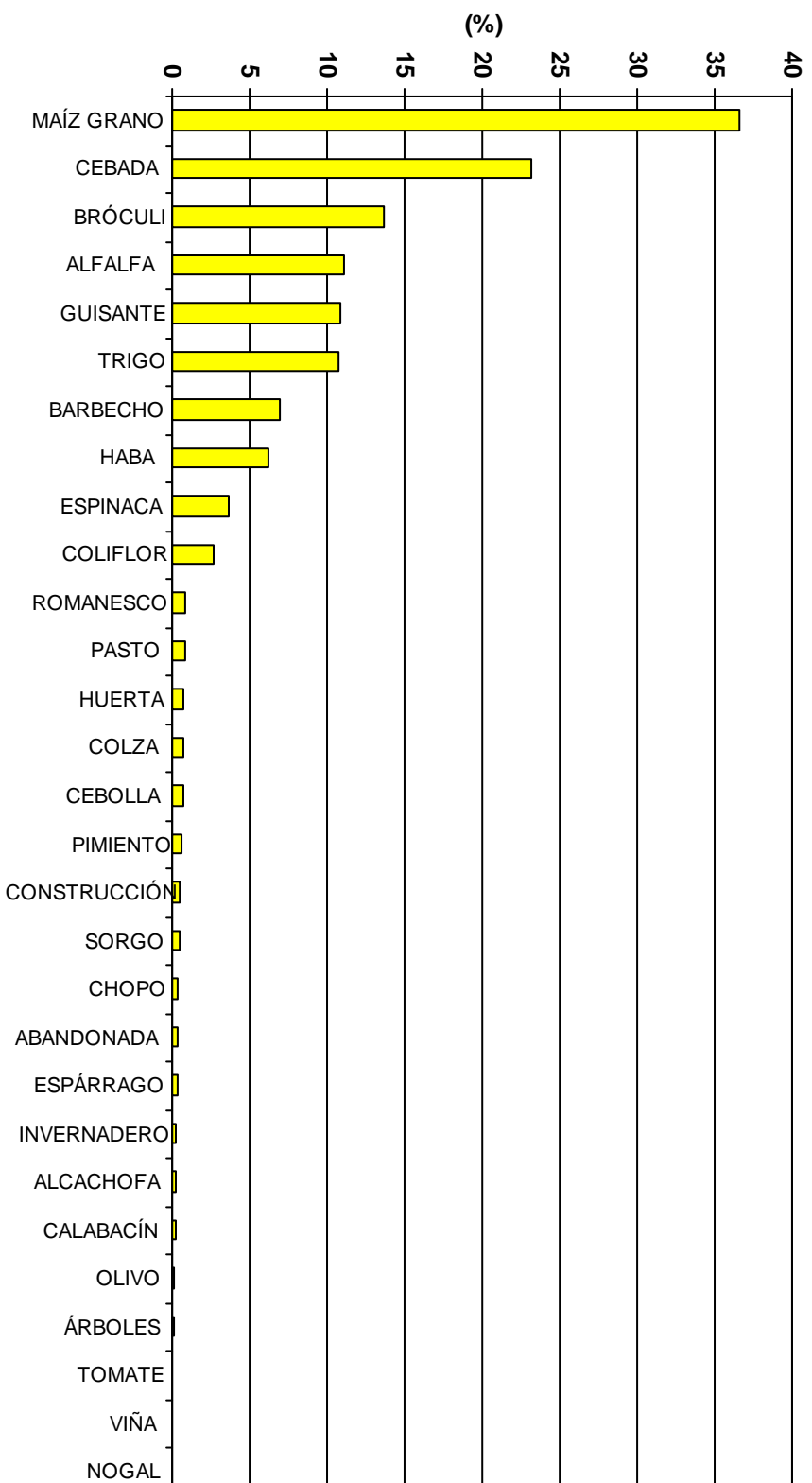
SUPERFICIE ZONA: 861 ha

NÚMERO DE CULTIVOS DIFERENTES: 17

BALANCE GLOBAL año 2019

Servicio Oferta Agroindustrial

CORTES



SUPERFICIE ZONA: 2.626 ha

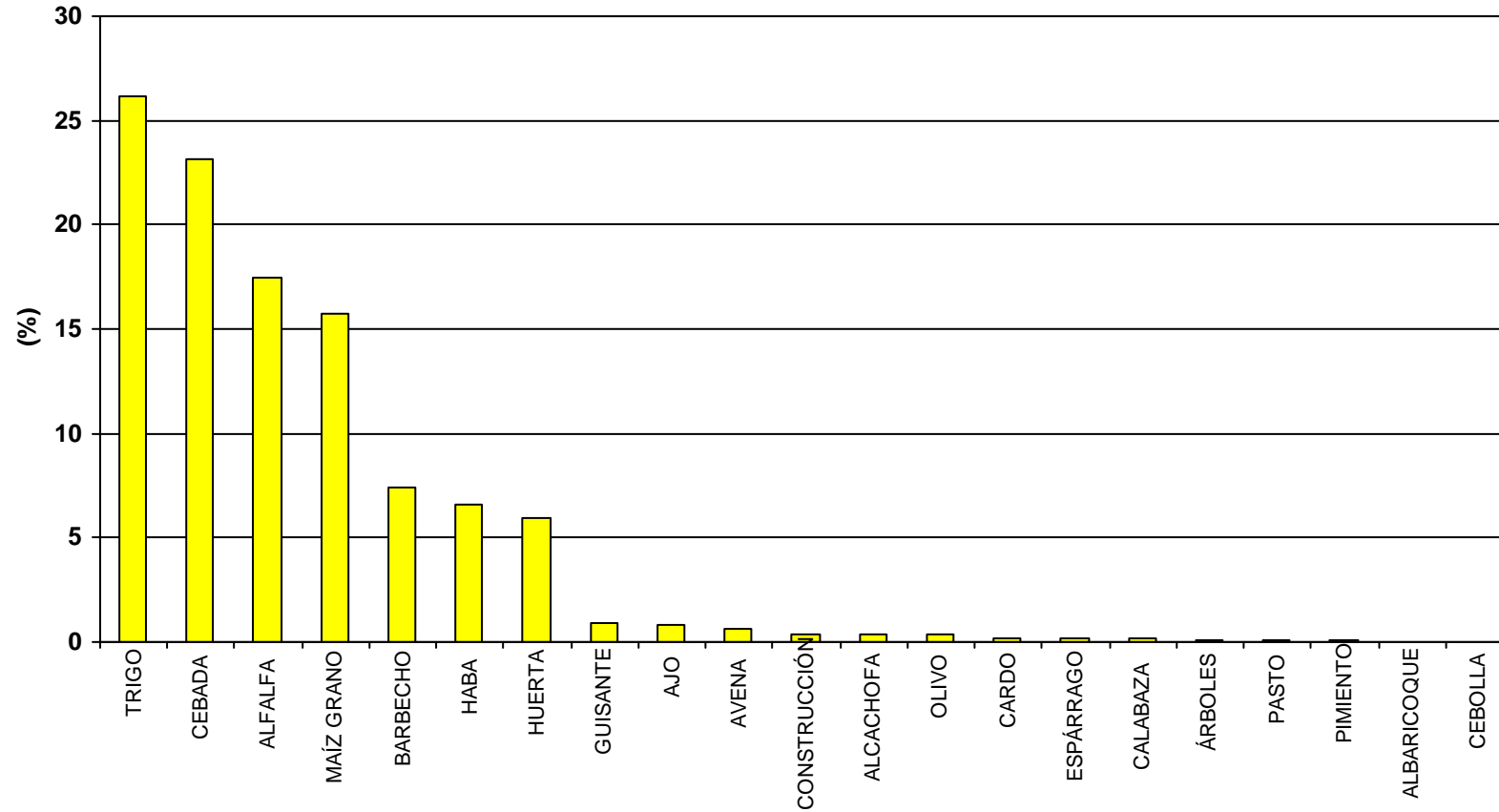
PORCENTAJE DE SUPERFICIE CON DOBLES COSECHAS: 34

NÚMERO DE CULTIVOS DIFERENTES: 23

BALANCE GLOBAL año 2019

Servicio Oferta Agroindustrial

FALCES



SUPERFICIE ZONA: 442 ha

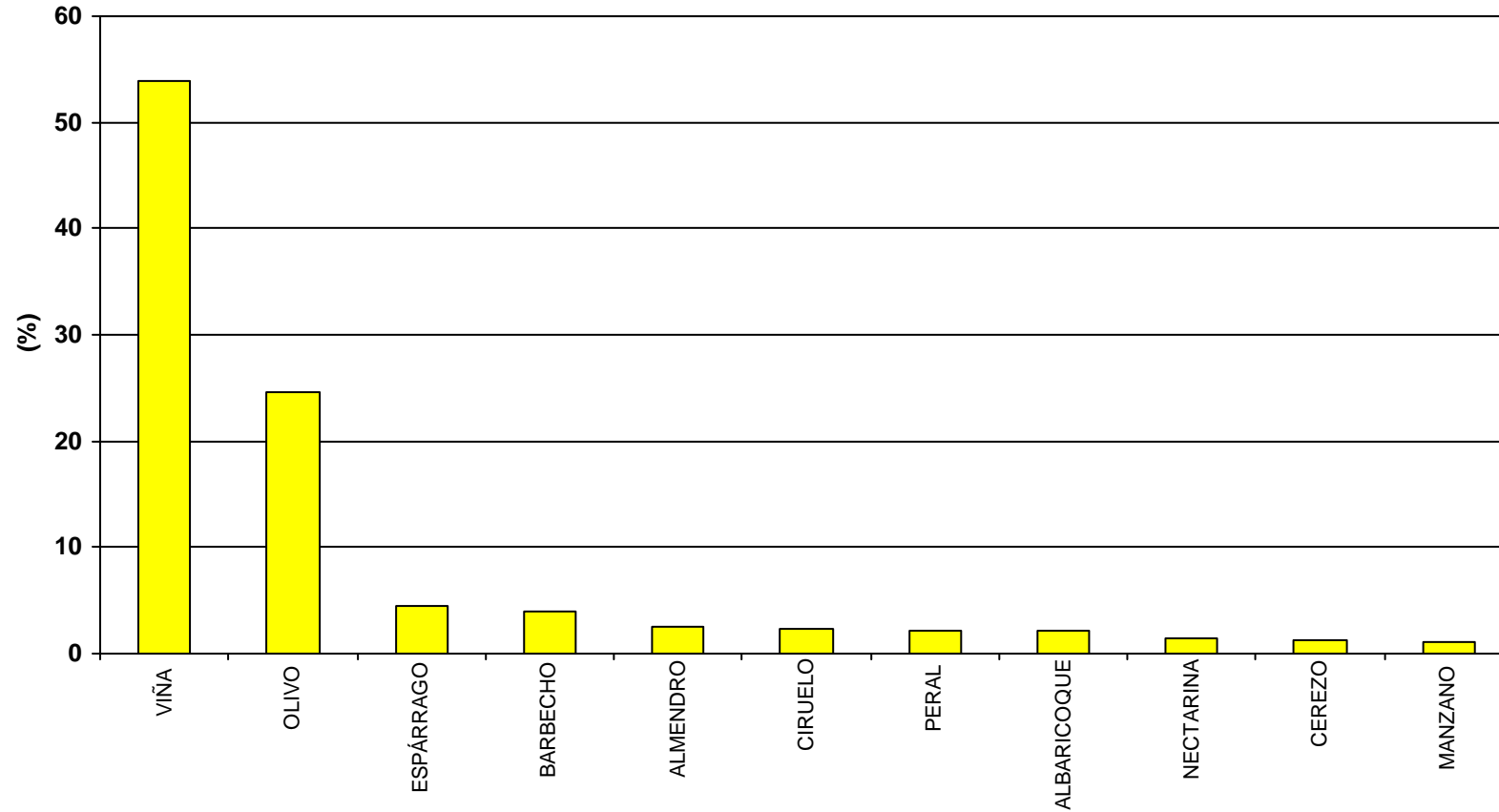
PORCENTAJE DE SUPERFICIE CON DOBLES COSECHAS: 6,6

NÚMERO DE CULTIVOS DIFERENTES: 17

BALANCE GLOBAL año 2019

Servicio Oferta Agroindustrial

FITERO-HOSPINETE



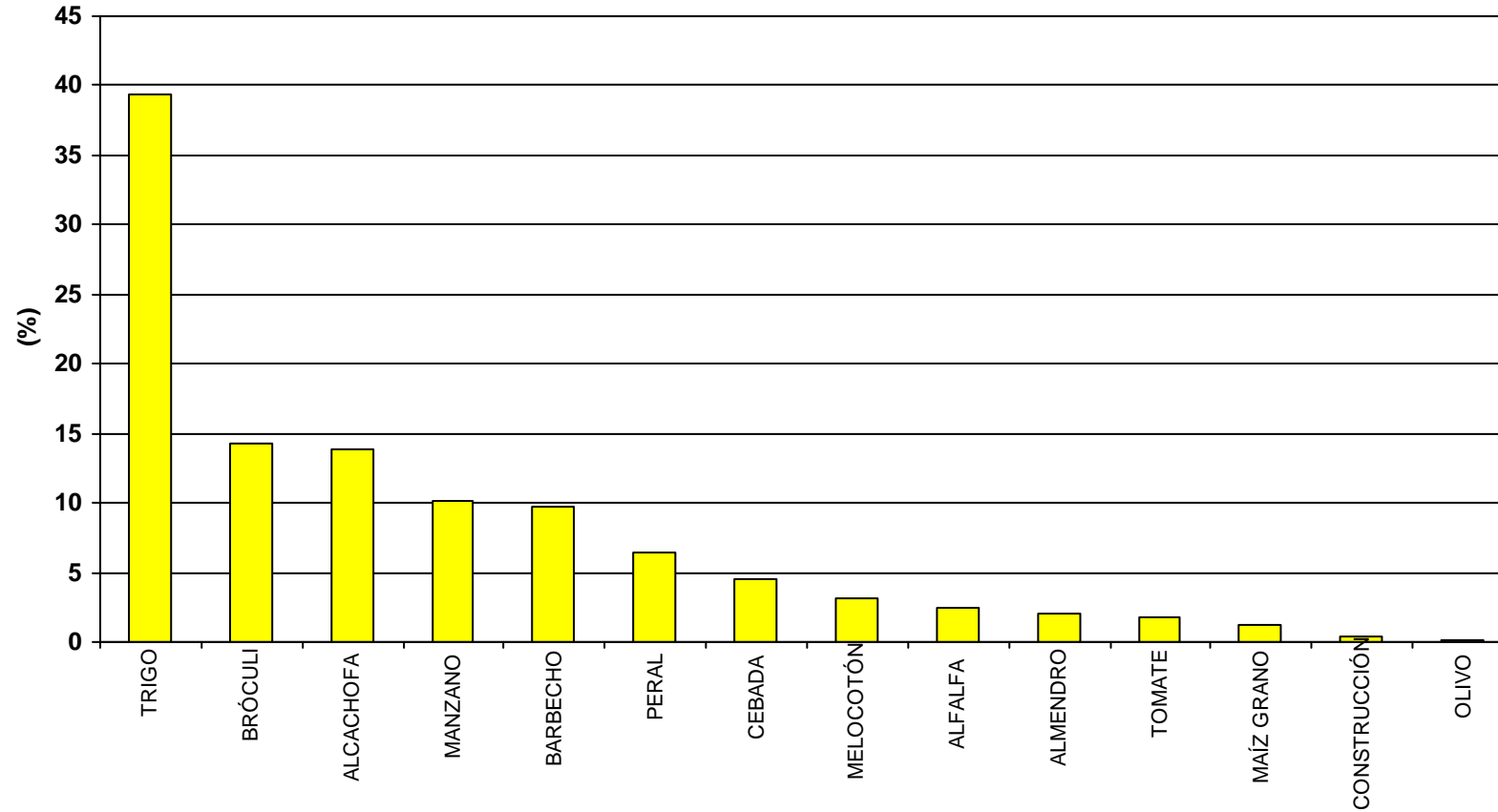
SUPERFICIE ZONA: 77 ha

NÚMERO DE CULTIVOS DIFERENTES: 10

BALANCE GLOBAL año 2019

Servicio Oferta Agroindustrial

FORTELLAS



SUPERFICIE ZONA: 415 ha

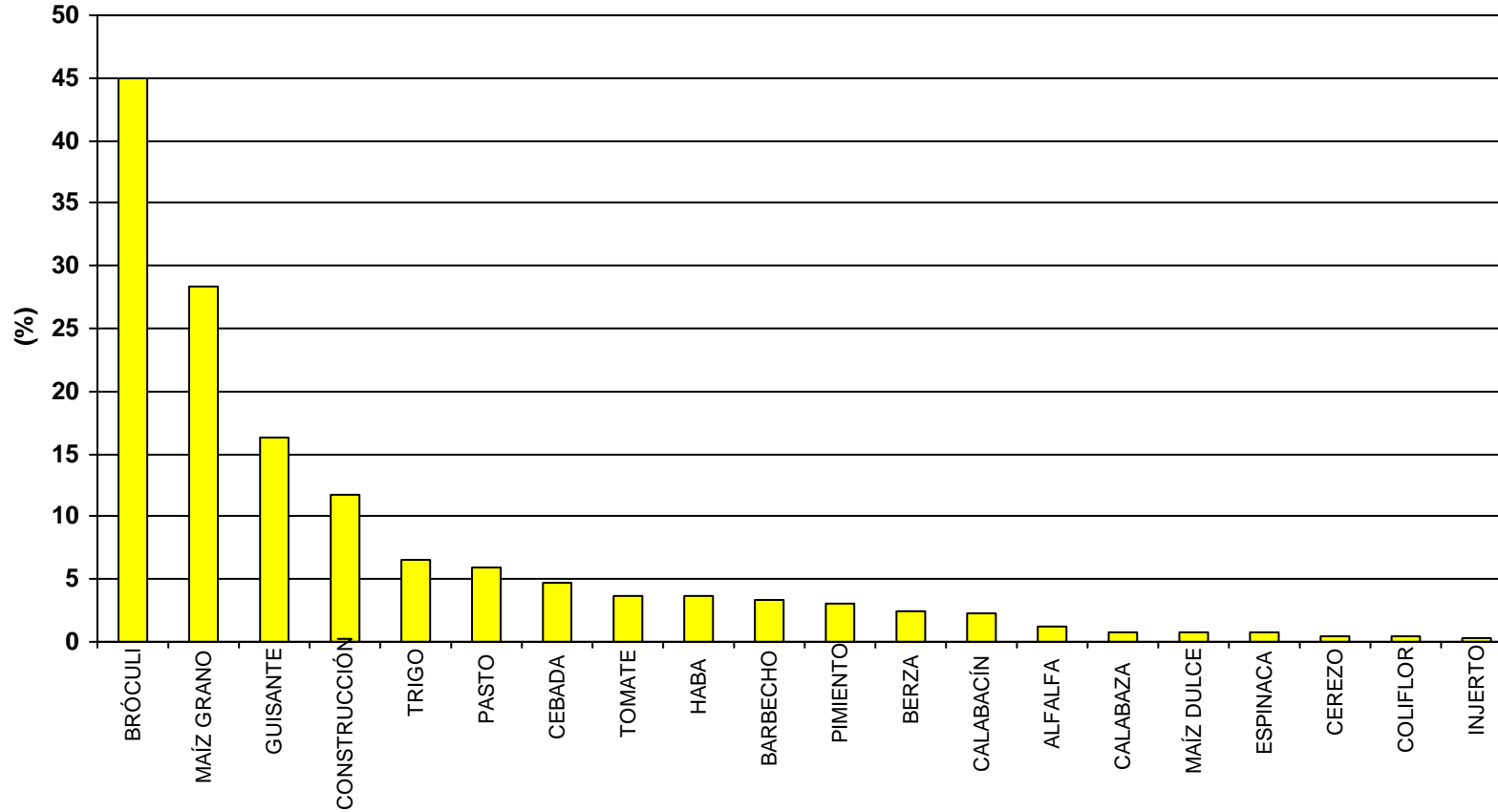
PORCENTAJE DE SUPERFICIE CON DOBLES COSECHAS: 9,8

NÚMERO DE CULTIVOS DIFERENTES: 12

BALANCE GLOBAL año 2019

Servicio Oferta Agroindustrial

FUNES



SUPERFICIE ZONA: 607 ha

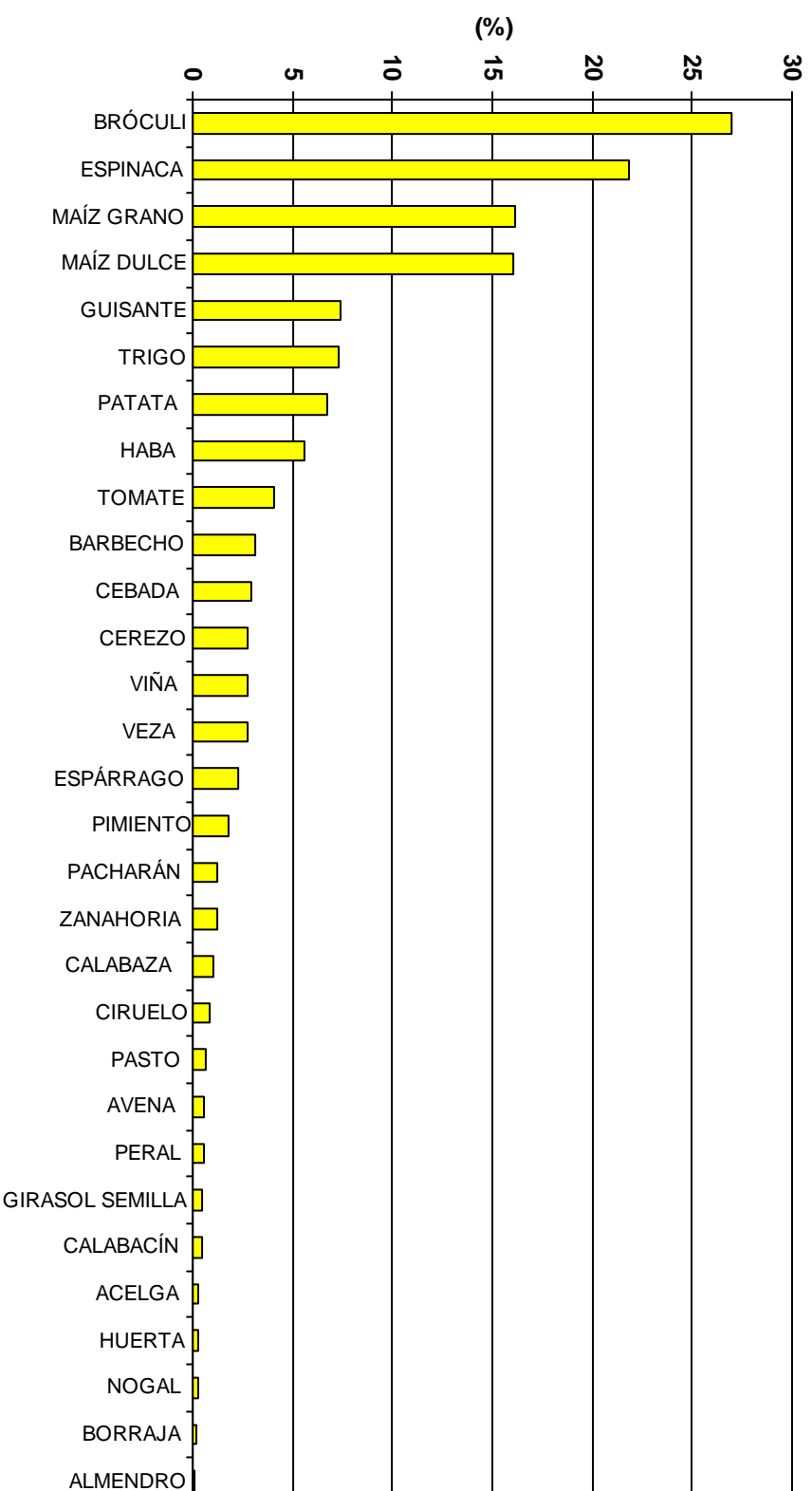
PORCENTAJE DE SUPERFICIE CON DOBLES COSECHAS: 48

NÚMERO DE CULTIVOS DIFERENTES: 18

BALANCE GLOBAL año 2019

Servicio Oferta Agroindustrial

FUNES - EL RASO Y LAS SUERTES



SUPERFICIE ZONA: 802 ha

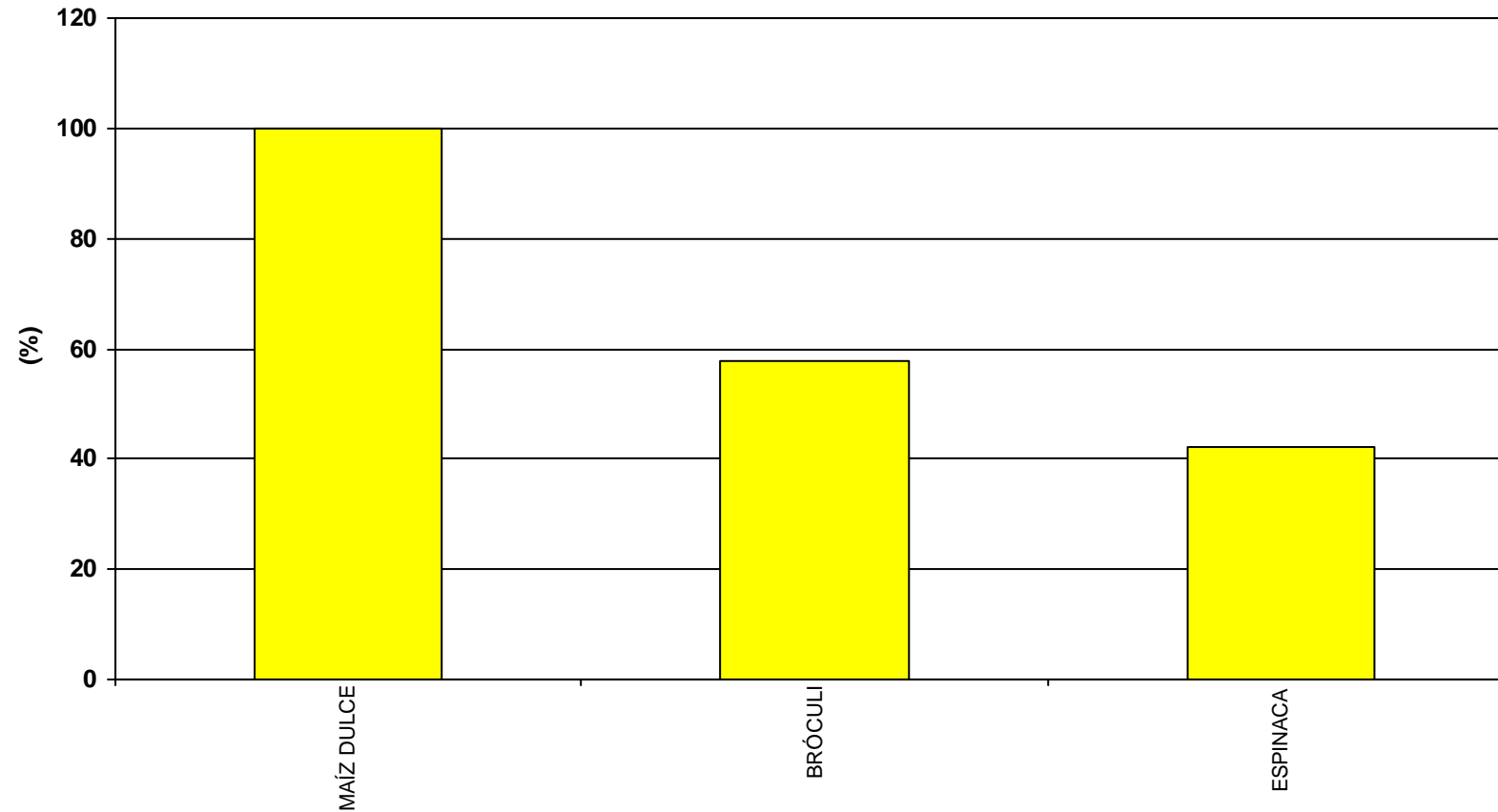
PORCENTAJE DE SUPERFICIE CON DOBLES COSECHAS: 39

NÚMERO DE CULTIVOS DIFERENTES: 28

BALANCE GLOBAL año 2019

Servicio Oferta Agroindustrial

FUNES-SOTO MAÑERO



SUPERFICIE ZONA: 24 ha

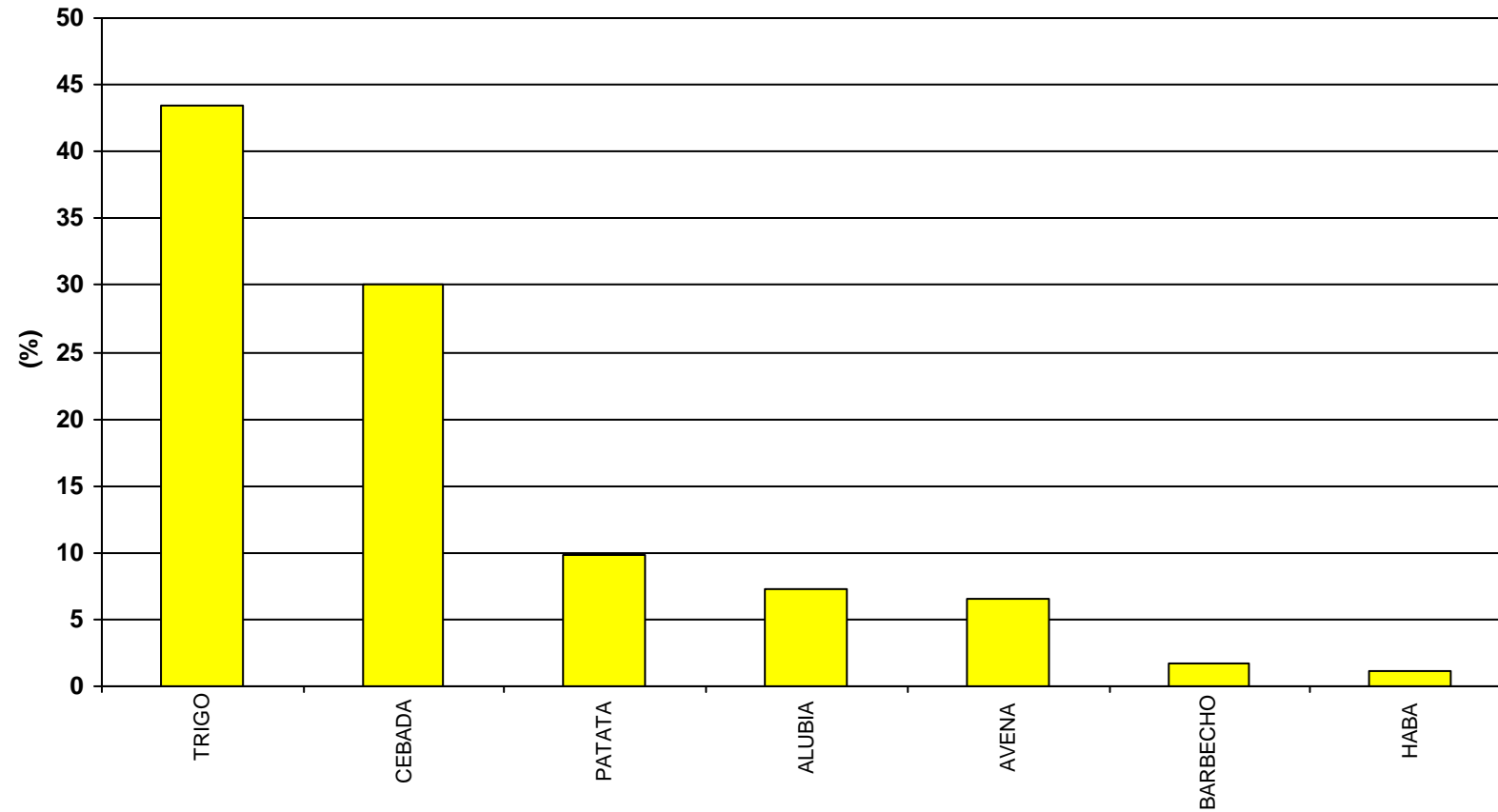
PORCENTAJE DE SUPERFICIE CON DOBLES COSECHAS: 100

NÚMERO DE CULTIVOS DIFERENTES: 3

BALANCE GLOBAL año 2019

Servicio Oferta Agroindustrial

GENEVILLA



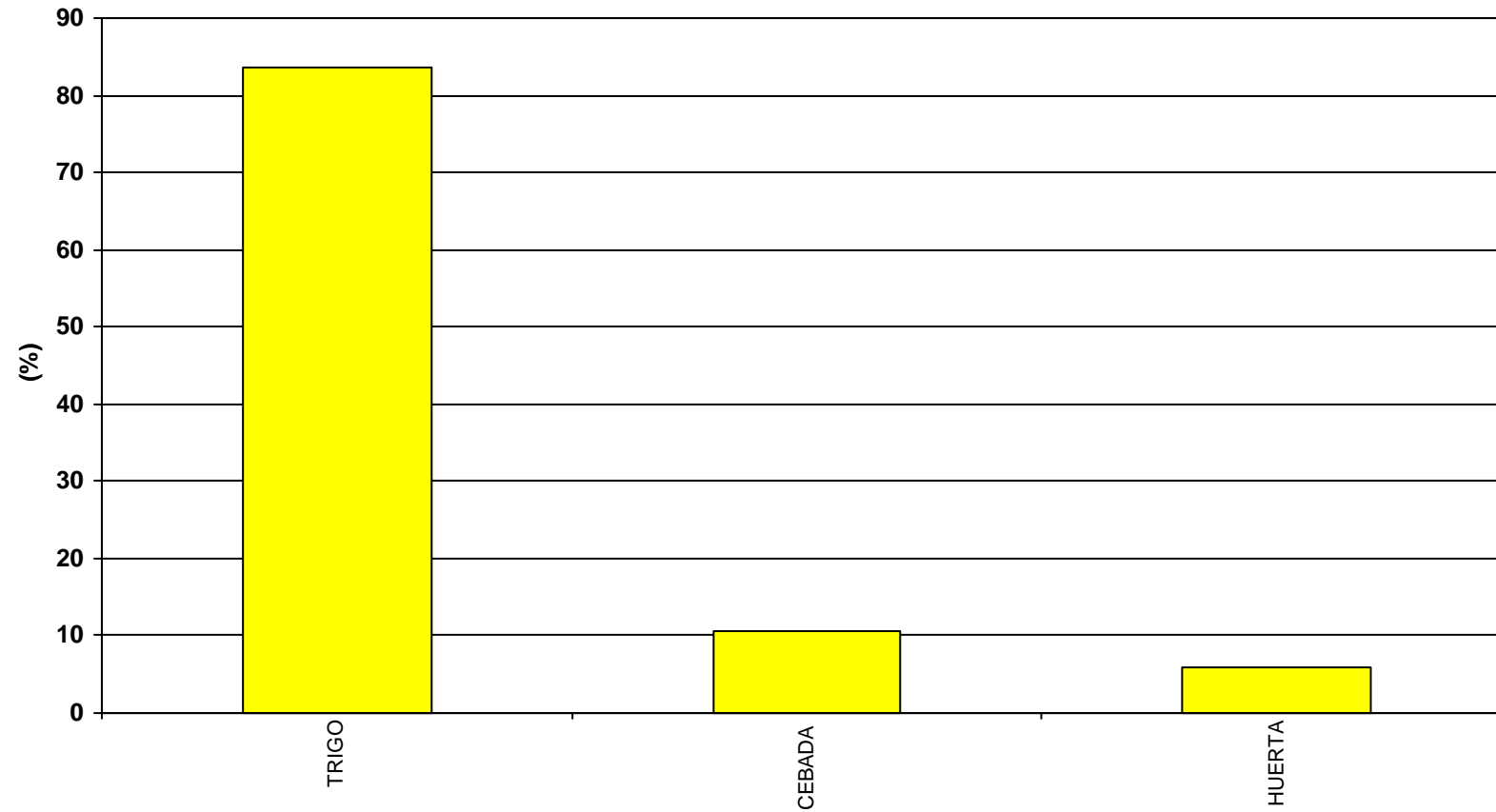
SUPERFICIE ZONA: 273 ha

NÚMERO DE CULTIVOS DIFERENTES: 6

BALANCE GLOBAL año 2019

Servicio Oferta Agroindustrial

JAVIER



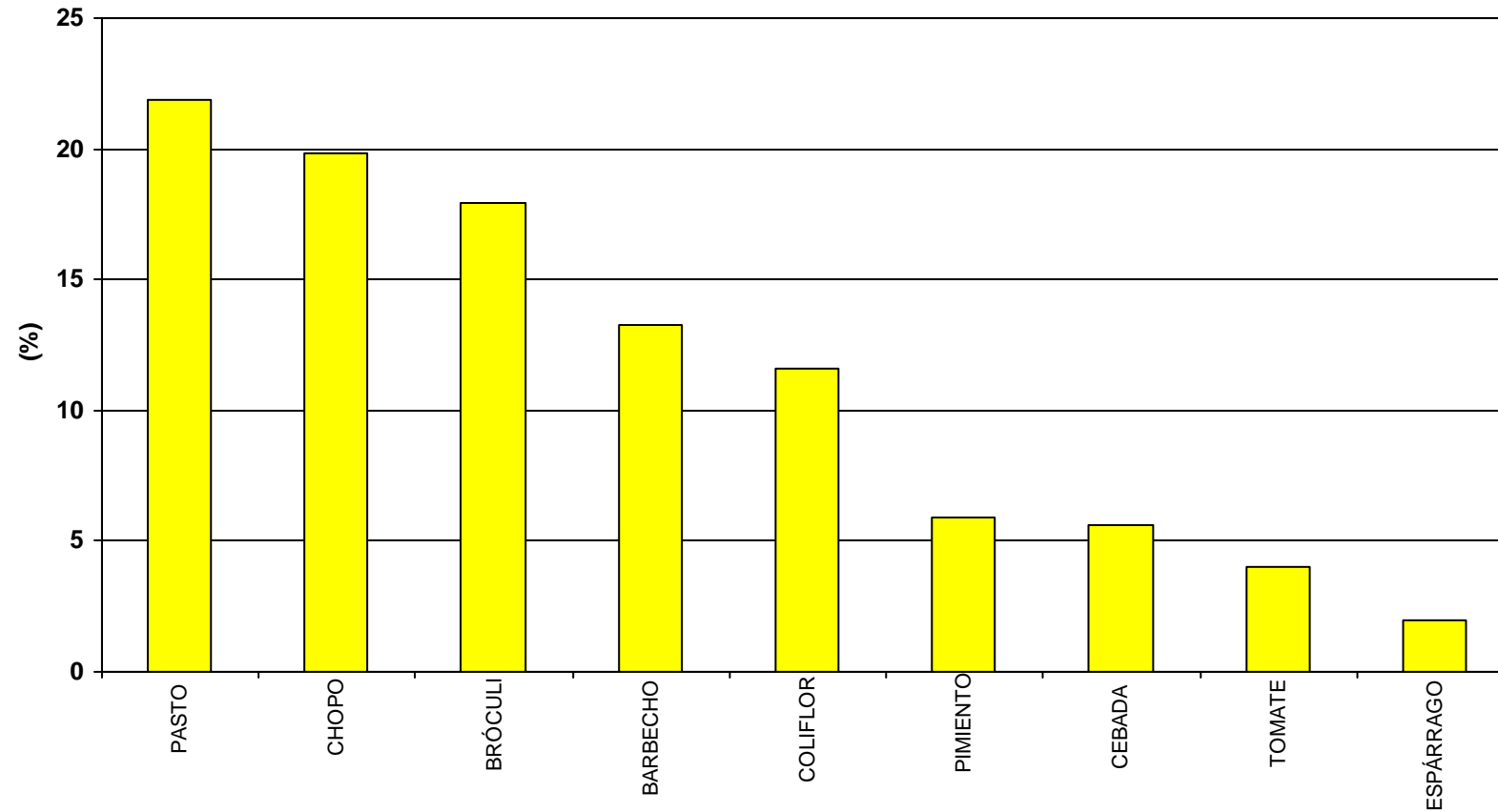
SUPERFICIE ZONA: 52 ha

NÚMERO DE CULTIVOS DIFERENTES: 2

BALANCE GLOBAL año 2019

Servicio Oferta Agroindustrial

LODOSA-GOBELLA



SUPERFICIE ZONA: 50 ha

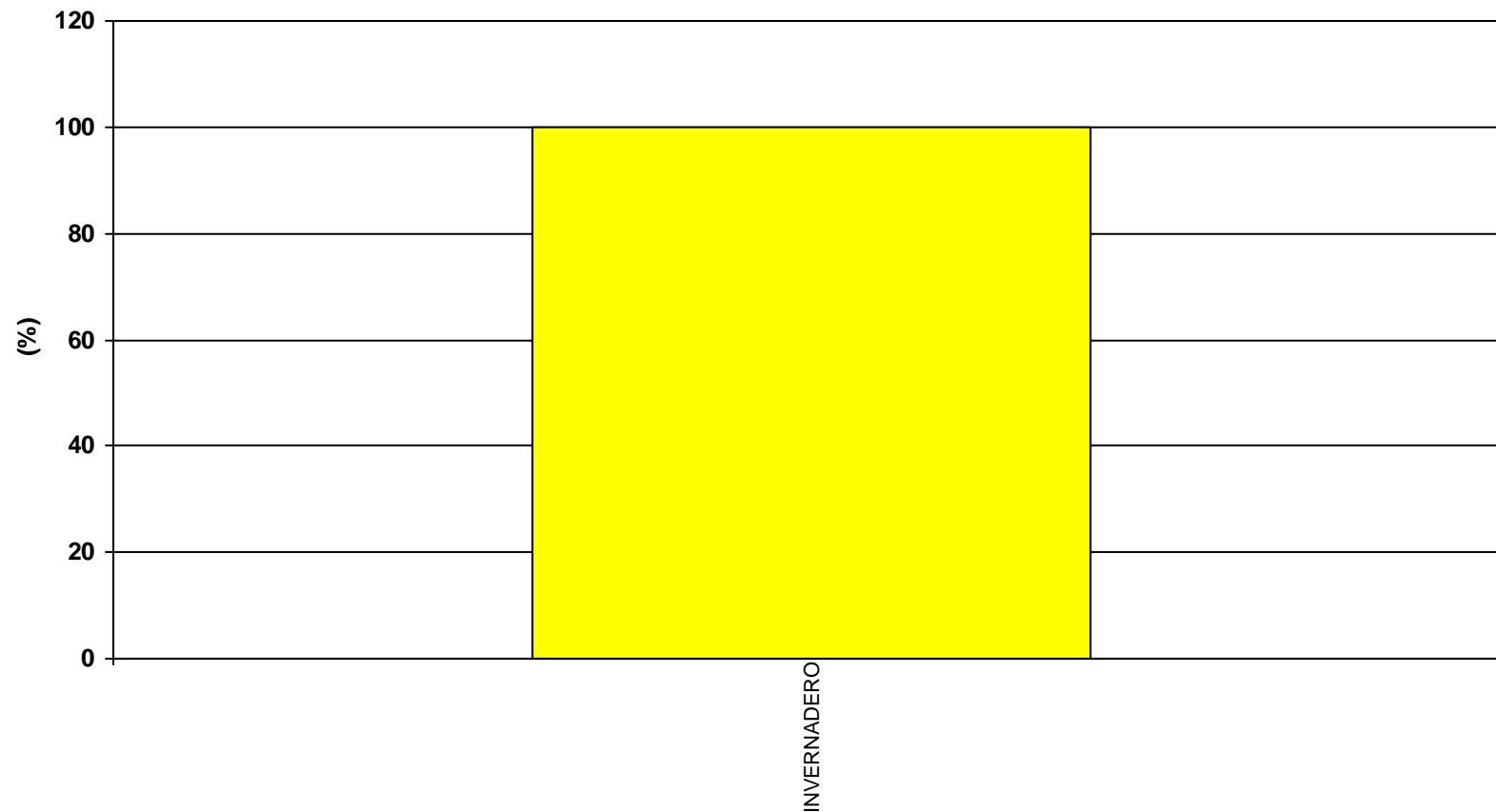
PORCENTAJE DE SUPERFICIE CON DOBLES COSECHAS: 2

NÚMERO DE CULTIVOS DIFERENTES: 8

BALANCE GLOBAL año 2019

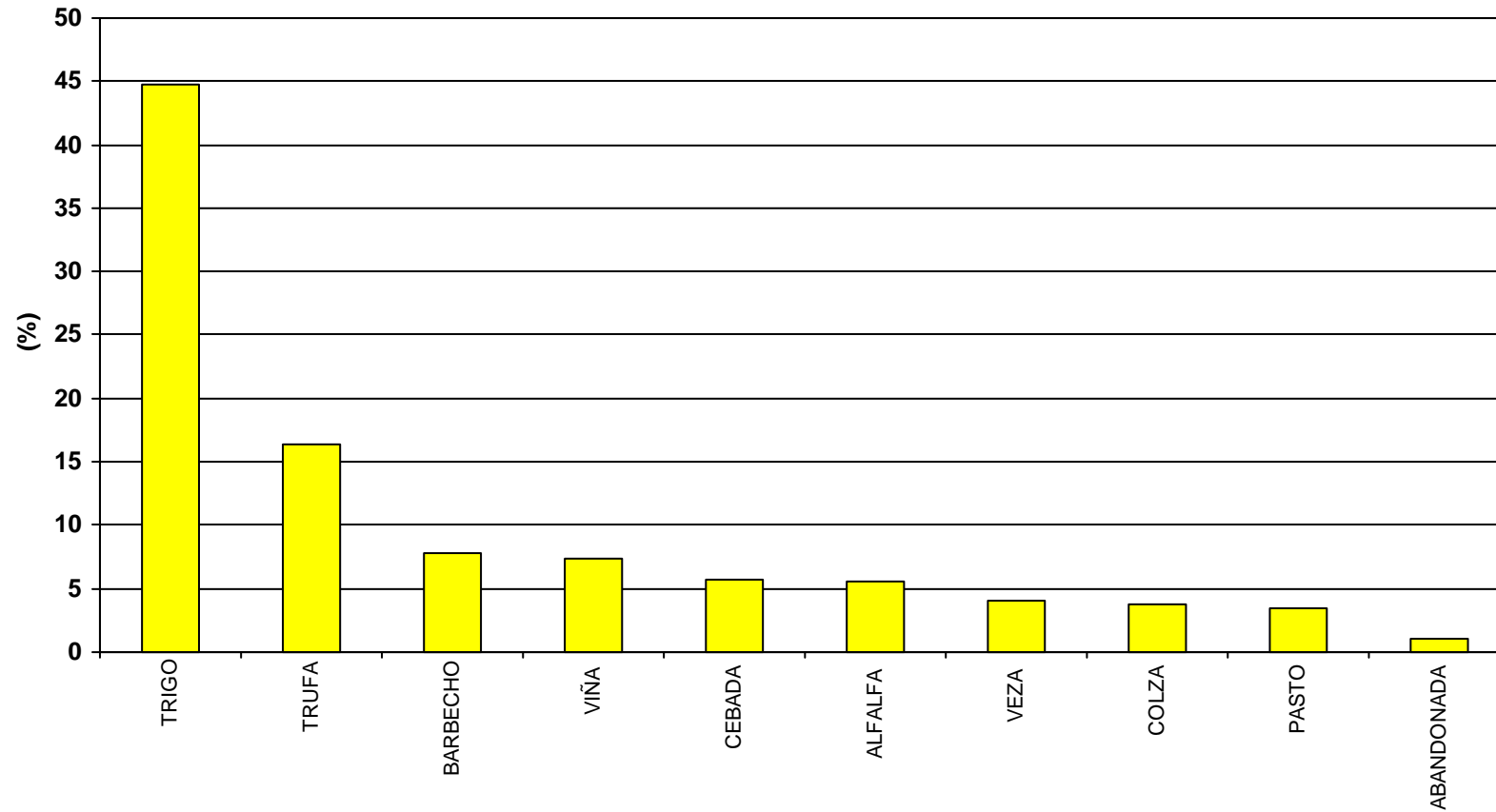
Servicio Oferta Agroindustrial

LOS ARCOS - CANTARRANA



SUPERFICIE ZONA: 4 ha

LUMBIER



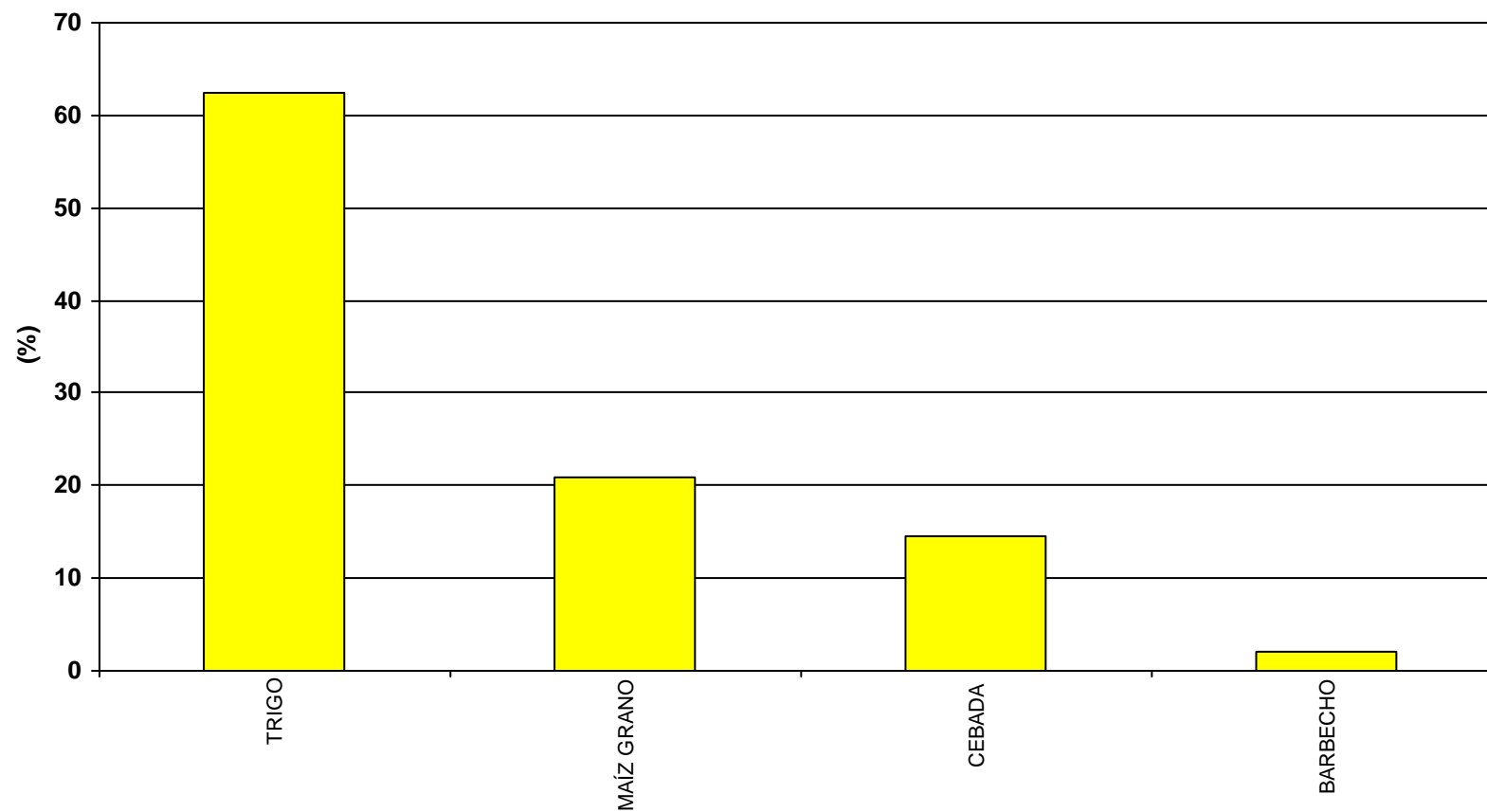
SUPERFICIE ZONA: 91 ha

NÚMERO DE CULTIVOS DIFERENTES: 8

BALANCE GLOBAL año 2019

Servicio Oferta Agroindustrial

MÉLIDA - SOTO BAJO



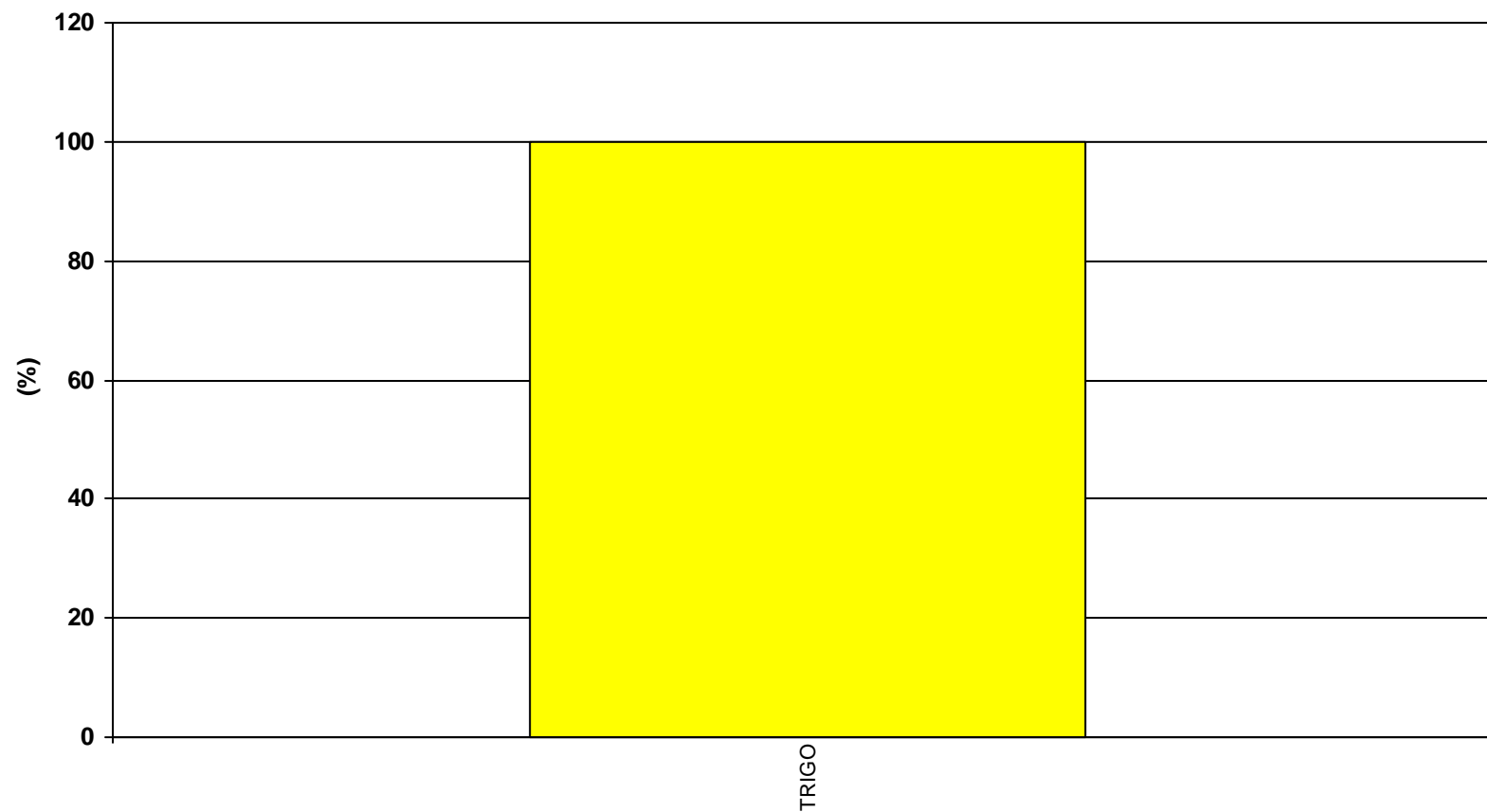
SUPERFICIE ZONA: 48 ha

NÚMERO DE CULTIVOS DIFERENTES: 3

BALANCE GLOBAL año 2019

Servicio Oferta Agroindustrial

MÉLIDA - SOTO LIRIA (BAYUNGA)



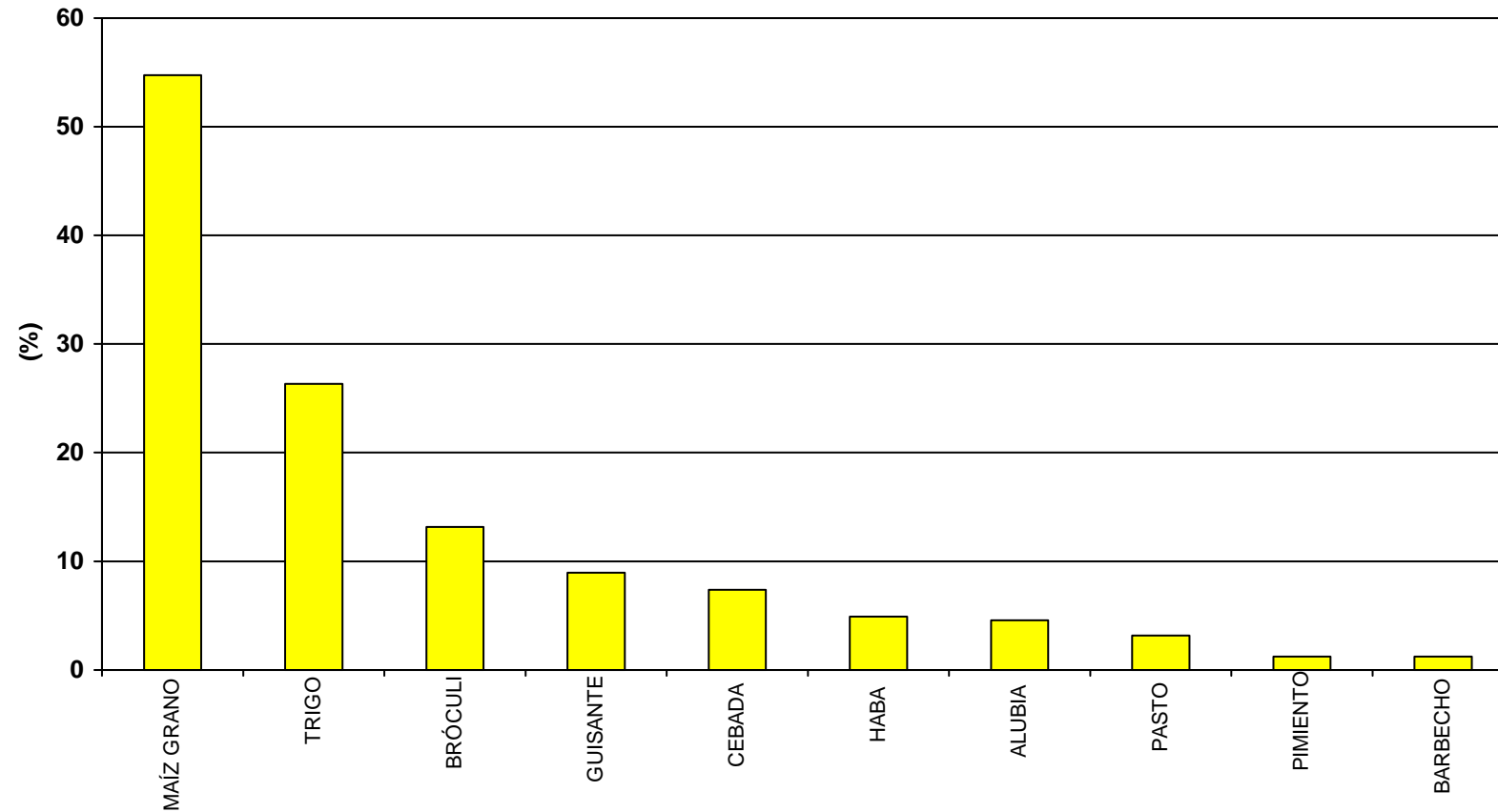
SUPERFICIE ZONA: 15 ha

NÚMERO DE CULTIVOS DIFERENTES: 1

BALANCE GLOBAL año 2019

Servicio Oferta Agroindustrial

MÉLIDA (CANAL BARDENAS)



SUPERFICIE ZONA: 661 ha

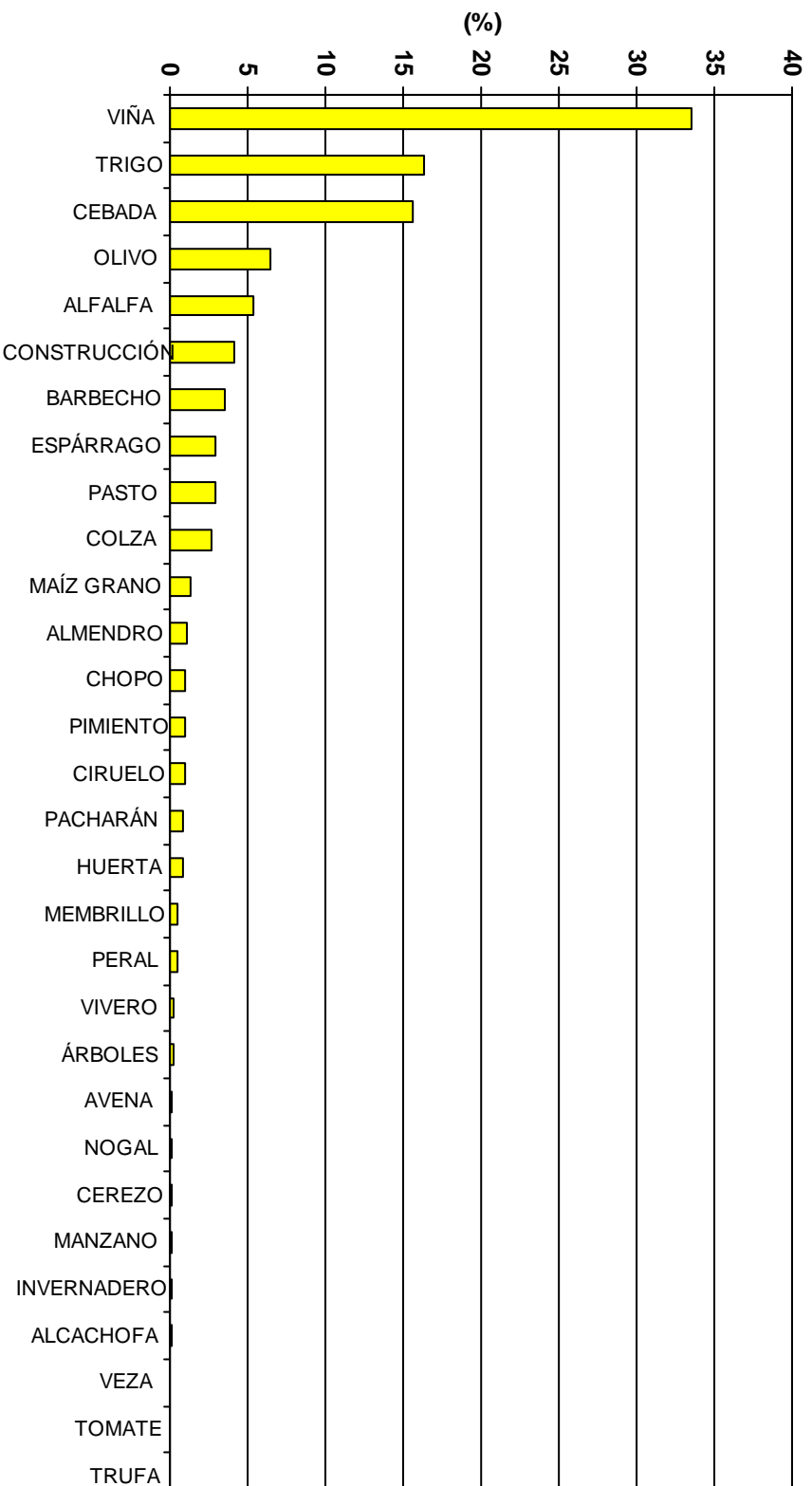
PORCENTAJE DE SUPERFICIE CON DOBLES COSECHAS: 26

NÚMERO DE CULTIVOS DIFERENTES: 9

BALANCE GLOBAL año 2019

Servicio Oferta Agroindustrial

MENDAVIA



SUPERFICIE ZONA: 1.008 ha

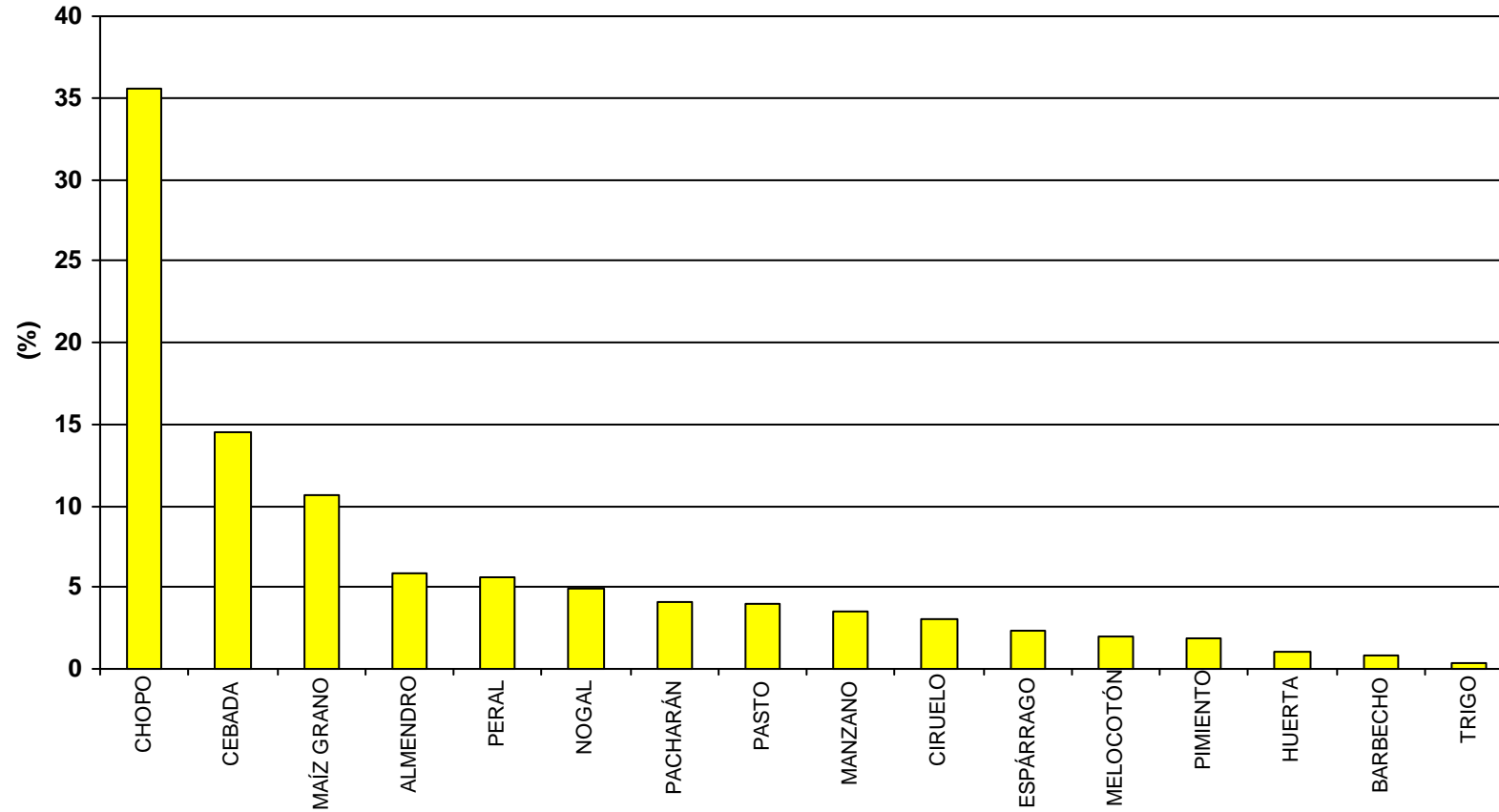
PORCENTAJE DE SUPERFICIE CON DOBLES COSECHAS: 2,7

NÚMERO DE CULTIVOS DIFERENTES: 24

BALANCE GLOBAL año 2019

Servicio Oferta Agroindustrial

MENDAVIA - EL VERGAL



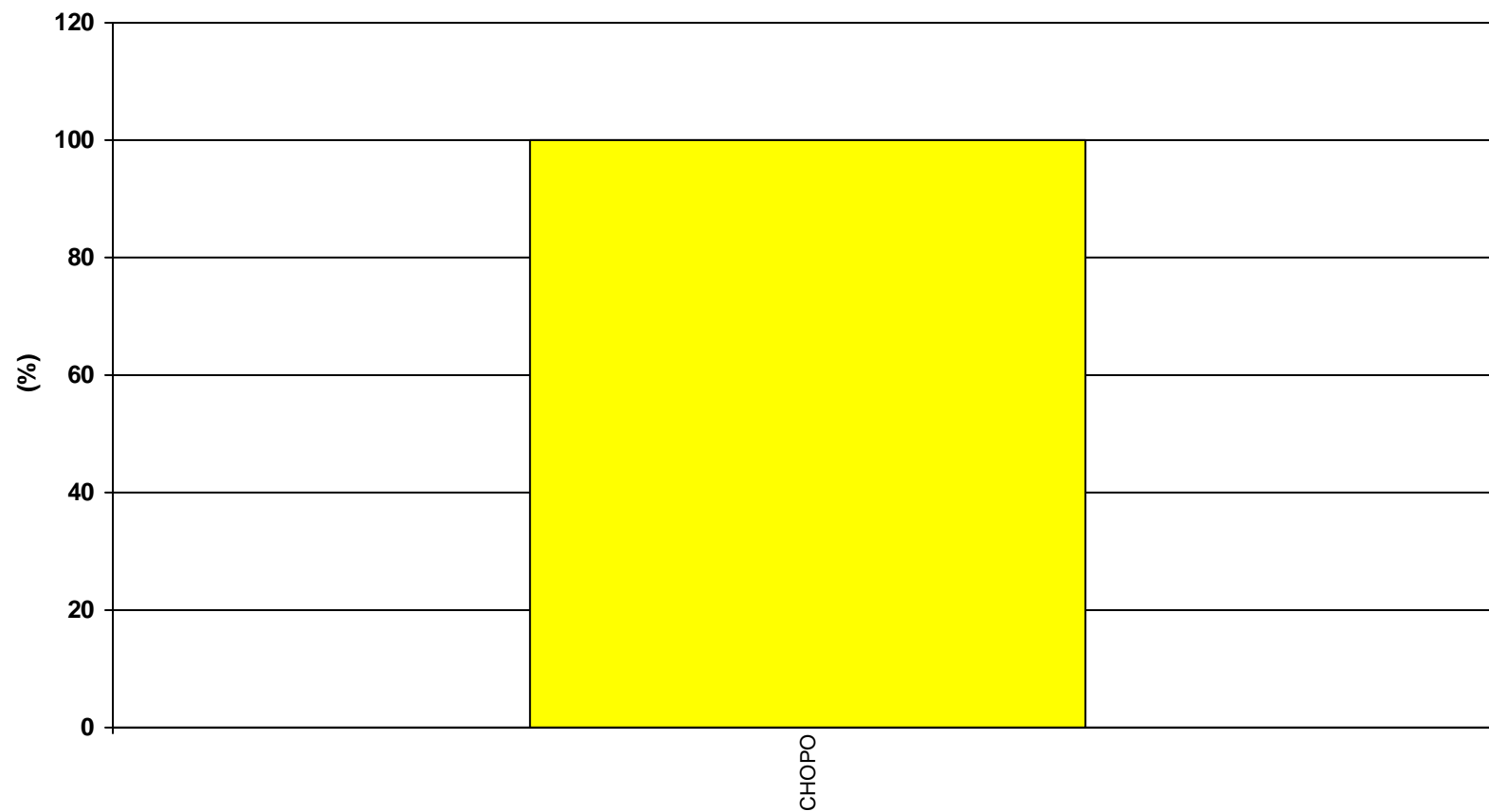
SUPERFICIE ZONA: 56 ha

NÚMERO DE CULTIVOS DIFERENTES: 14

BALANCE GLOBAL año 2019

Servicio Oferta Agroindustrial

MENDAVIA - LA VEGUILLA



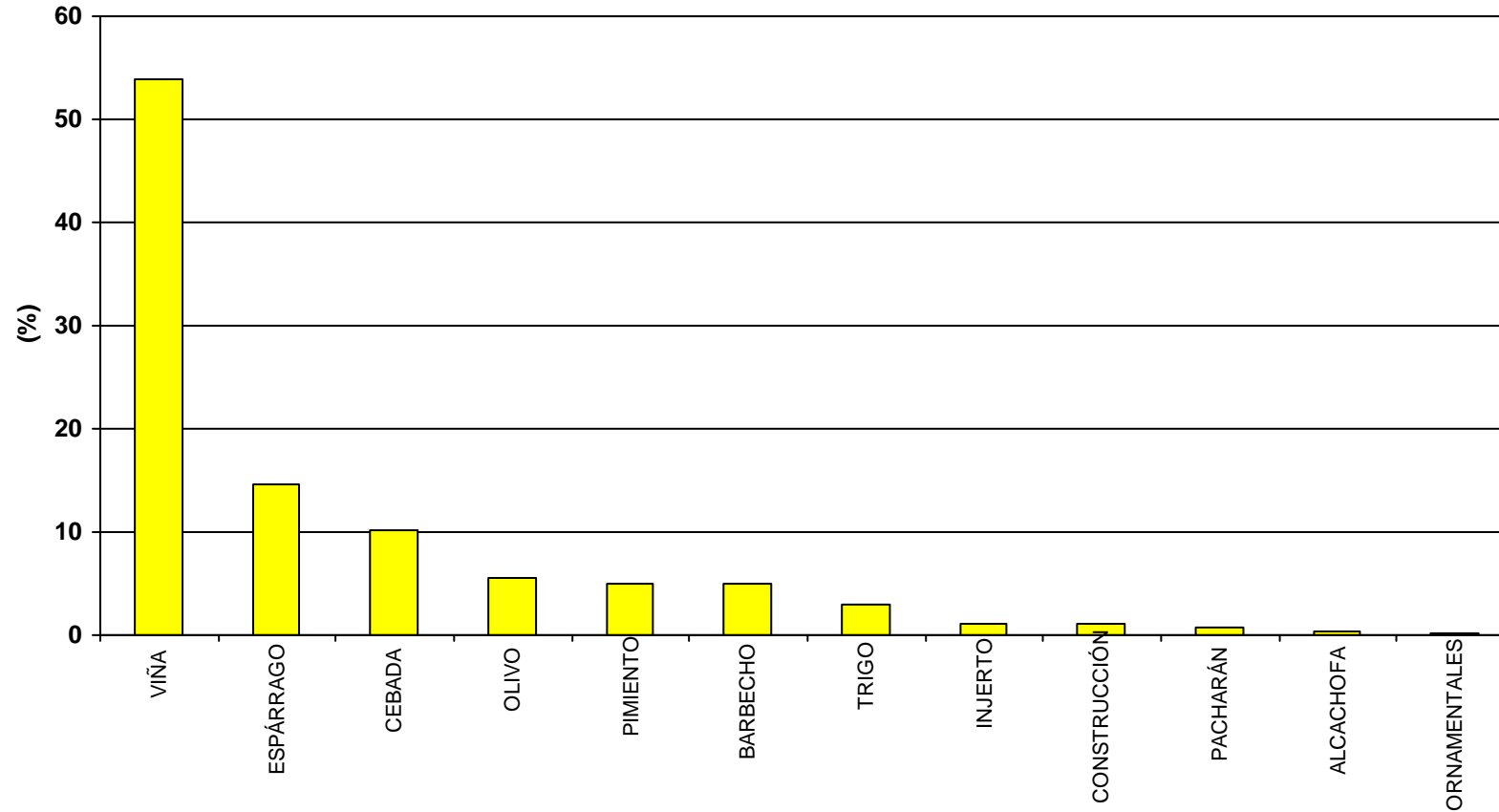
SUPERFICIE ZONA: 23 ha

NÚMERO DE CULTIVOS DIFERENTES: 1

BALANCE GLOBAL año 2019

Servicio Oferta Agroindustrial

MENDAVIA - RUBIO ALTO



SUPERFICIE ZONA: 745 ha

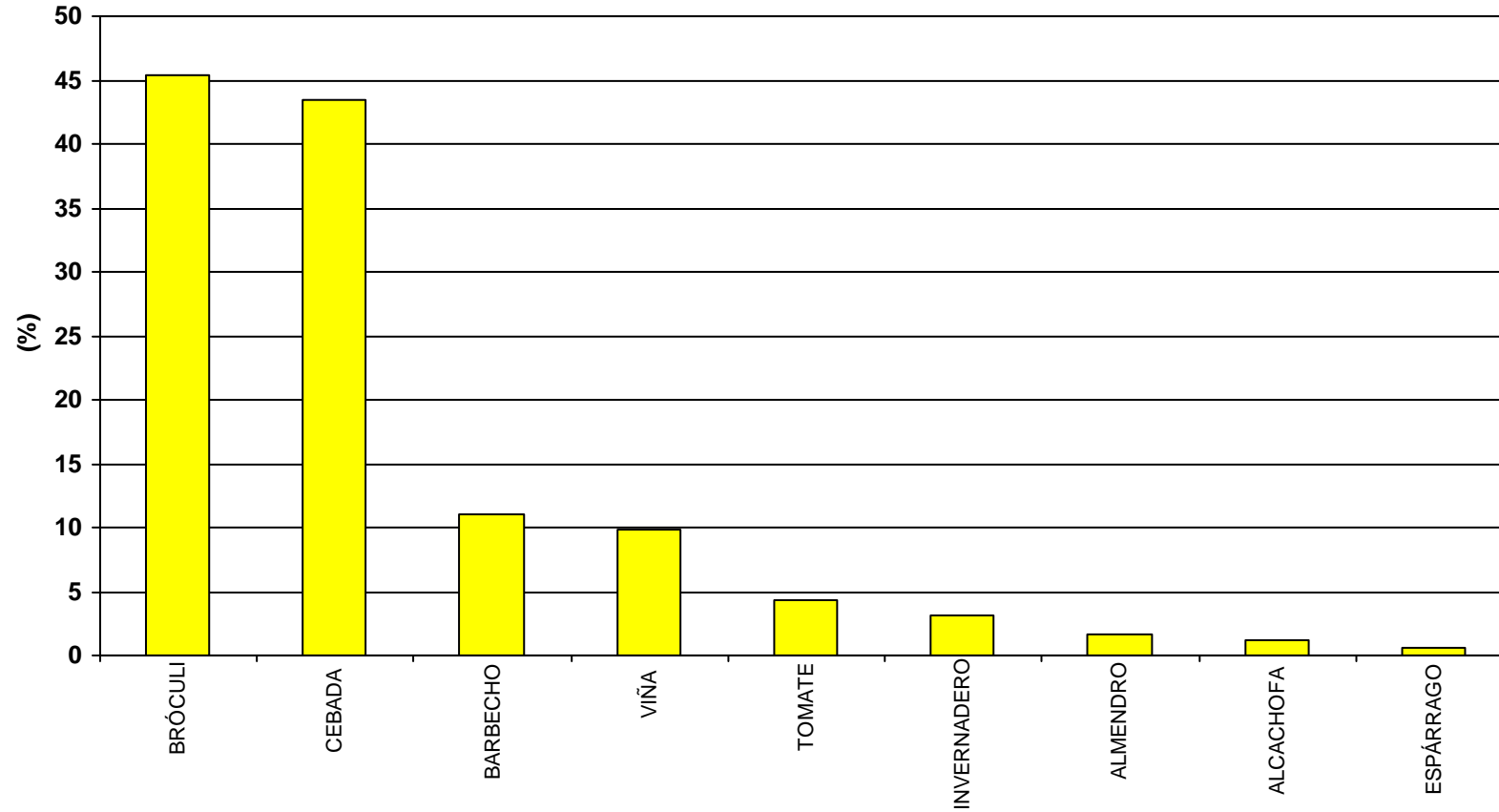
PORCENTAJE DE SUPERFICIE CON DOBLES COSECHAS: 0,6

NÚMERO DE CULTIVOS DIFERENTES: 10

BALANCE GLOBAL año 2019

Servicio Oferta Agroindustrial

MURCHANTE



SUPERFICIE ZONA: 62 ha

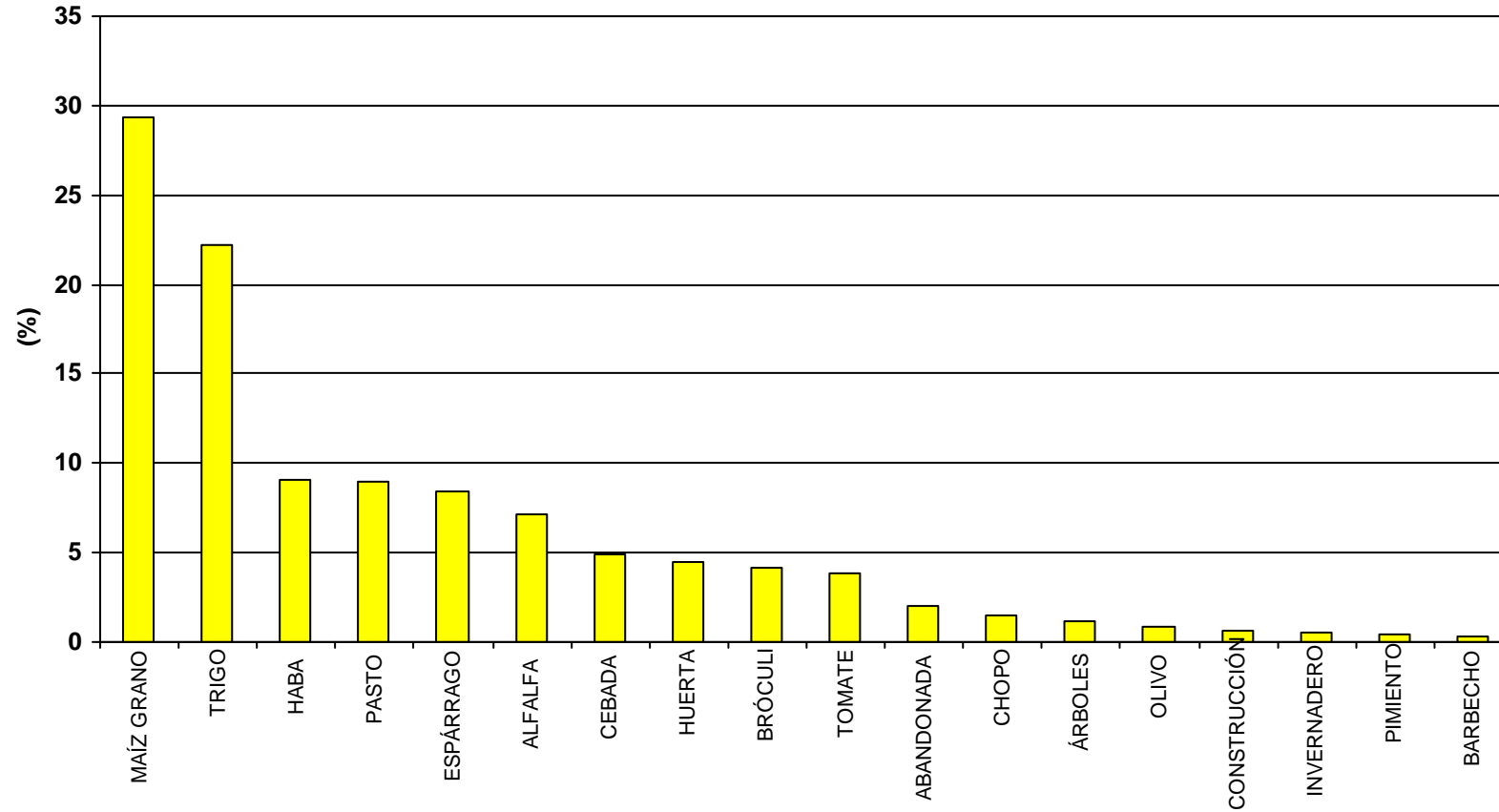
PORCENTAJE DE SUPERFICIE CON DOBLES COSECHAS: 21

NÚMERO DE CULTIVOS DIFERENTES: 7

BALANCE GLOBAL año 2019

Servicio Oferta Agroindustrial

MURILLO EL FRUTO



SUPERFICIE ZONA: 342 ha

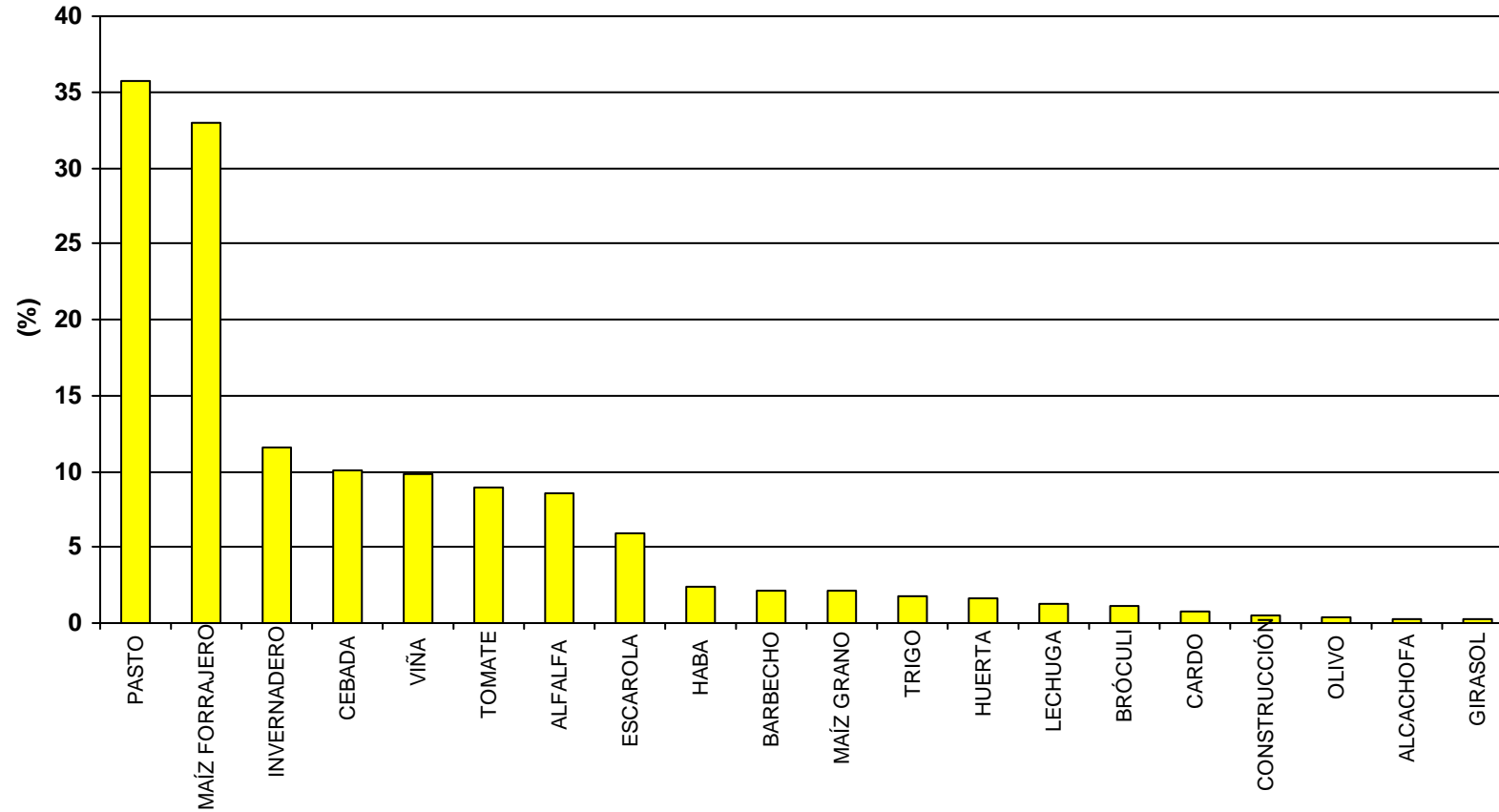
PORCENTAJE DE SUPERFICIE CON DOBLES COSECHAS: 10

NÚMERO DE CULTIVOS DIFERENTES: 12

BALANCE GLOBAL año 2019

Servicio Oferta Agroindustrial

PERALTA-MARCILLA (BAYUNGA)



SUPERFICIE ZONA: 477 ha

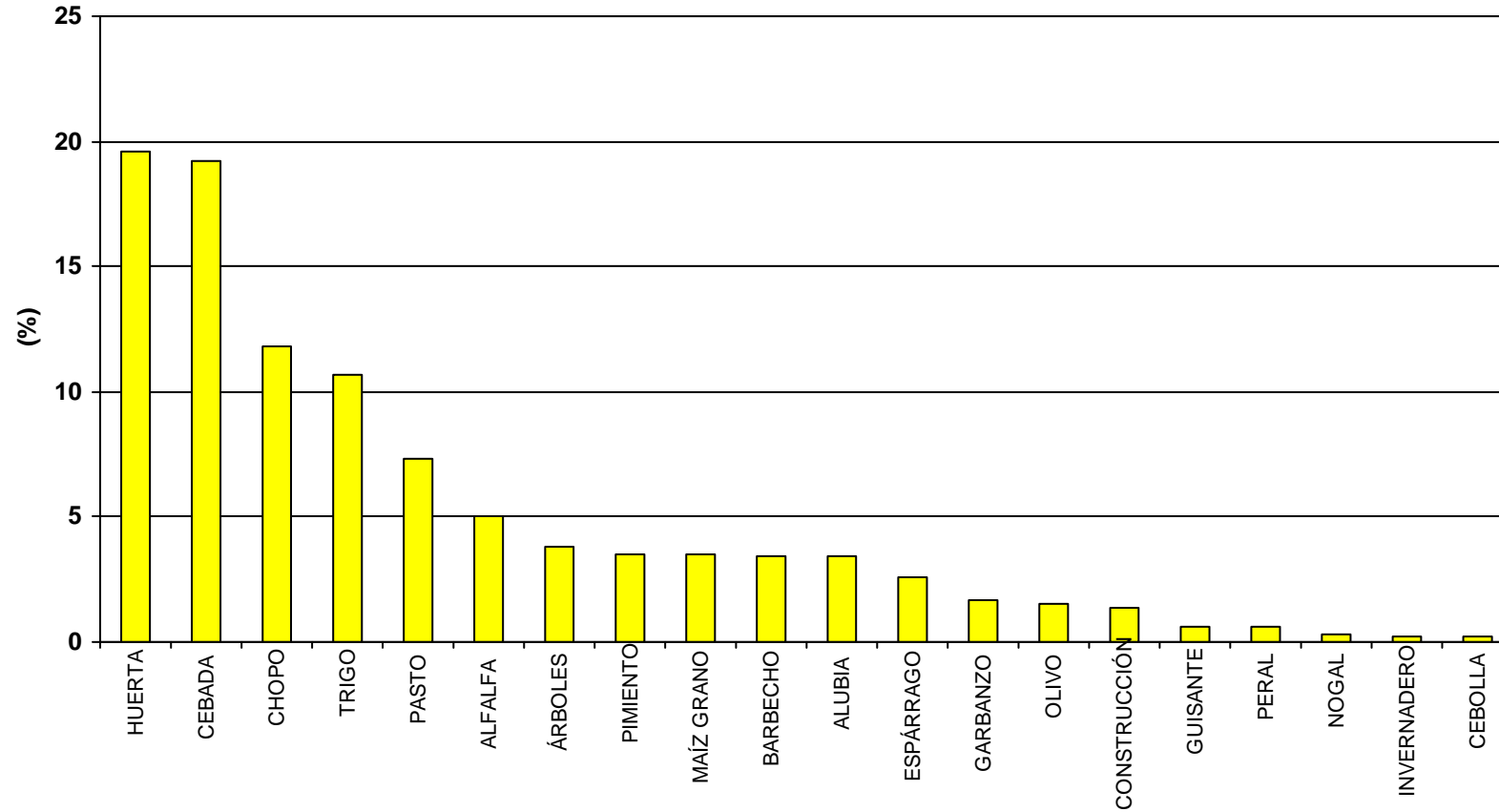
PORCENTAJE DE SUPERFICIE CON DOBLES COSECHAS: 39

NÚMERO DE CULTIVOS DIFERENTES: 16

BALANCE GLOBAL año 2019

Servicio Oferta Agroindustrial

PUENTE LA REINA



SUPERFICIE ZONA: 164 ha

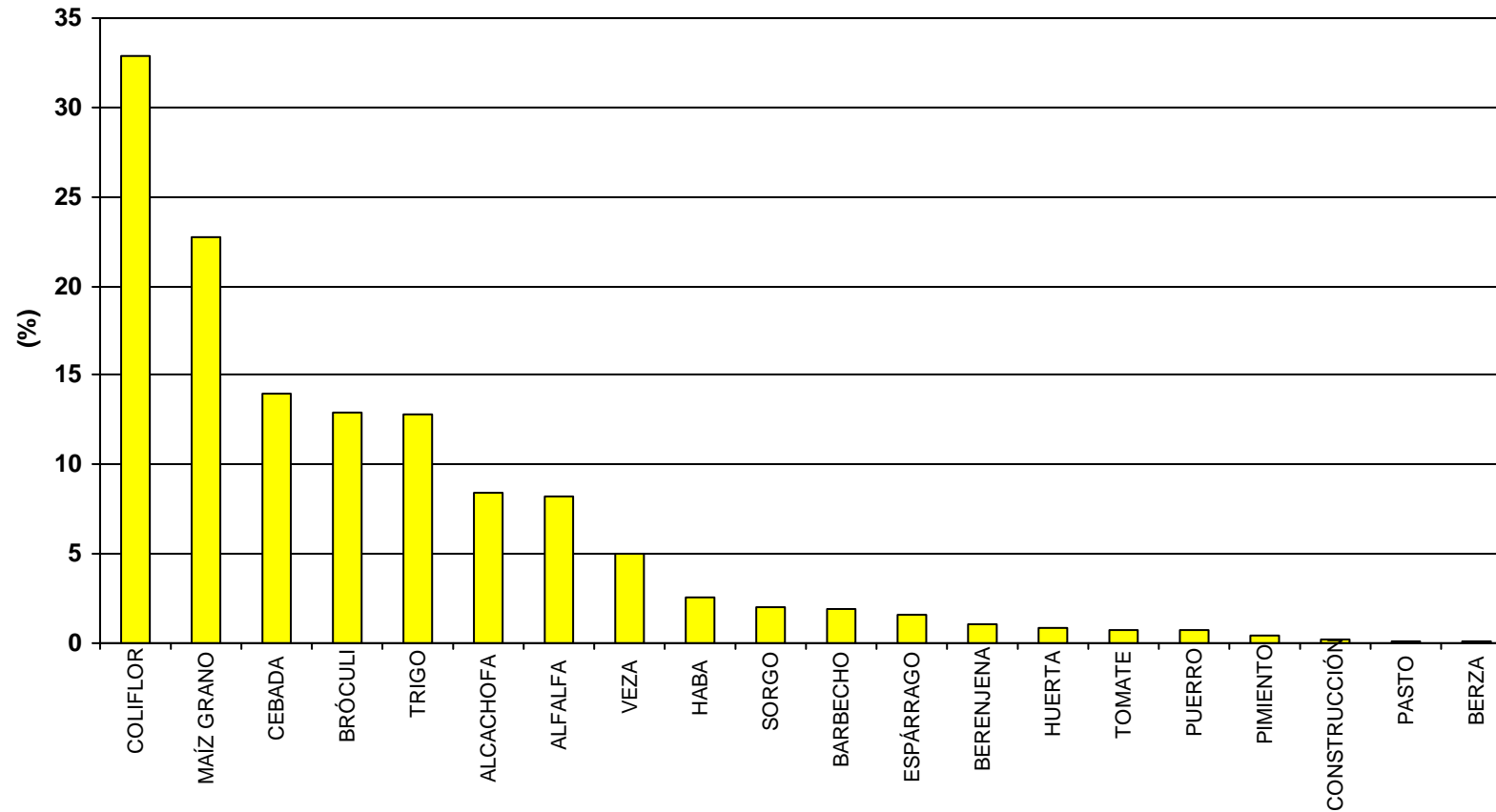
PORCENTAJE DE SUPERFICIE CON DOBLES COSECHAS: 0,3

NÚMERO DE CULTIVOS DIFERENTES: 15

BALANCE GLOBAL año 2019

Servicio Oferta Agroindustrial

RIBAFORADA



SUPERFICIE ZONA: 620 ha

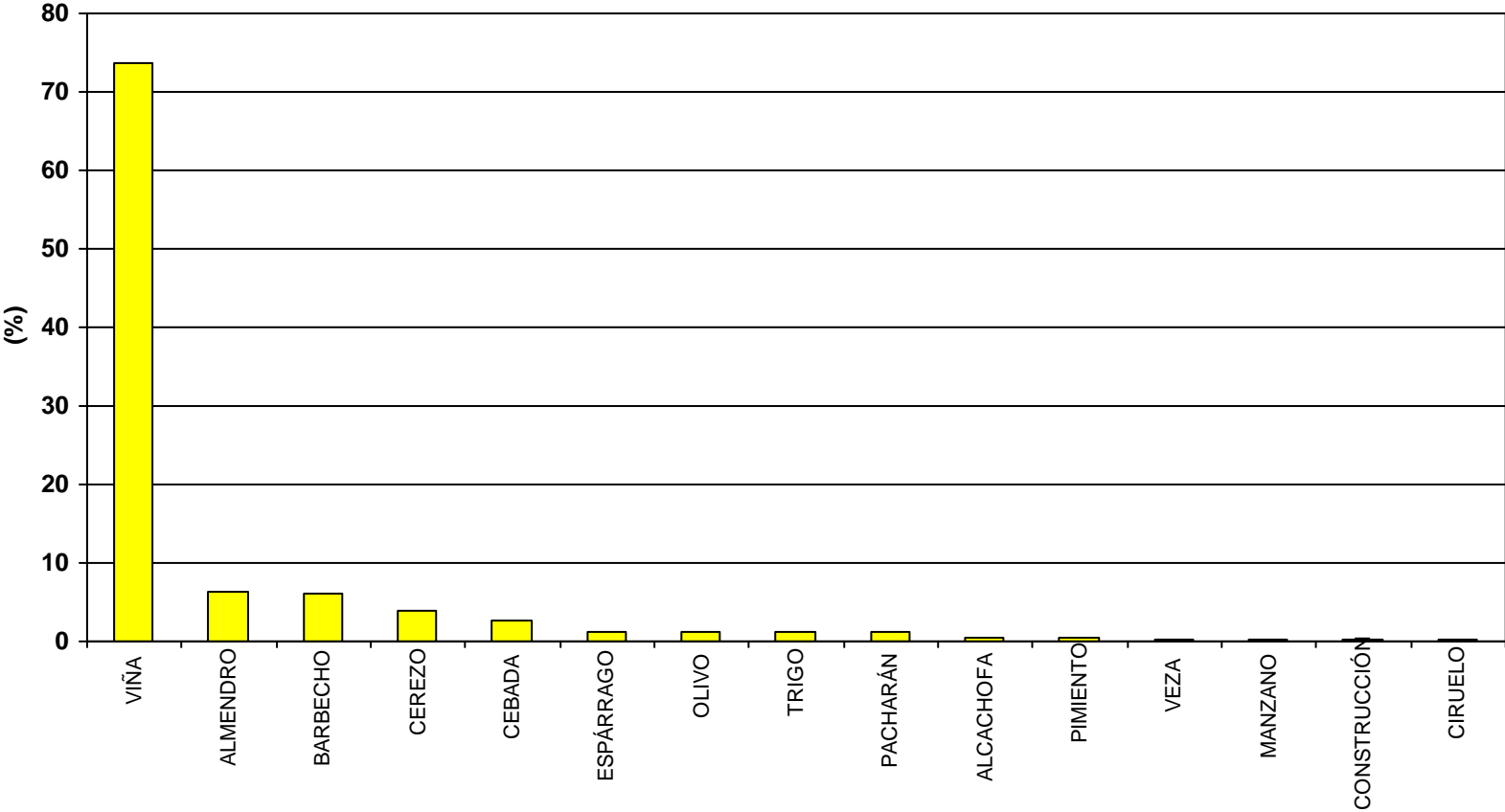
PORCENTAJE DE SUPERFICIE CON DOBLES COSECHAS: 29

NÚMERO DE CULTIVOS DIFERENTES: 17

BALANCE GLOBAL año 2019

Servicio Oferta Agroindustrial

SAN ADRIÁN-EL MONTE



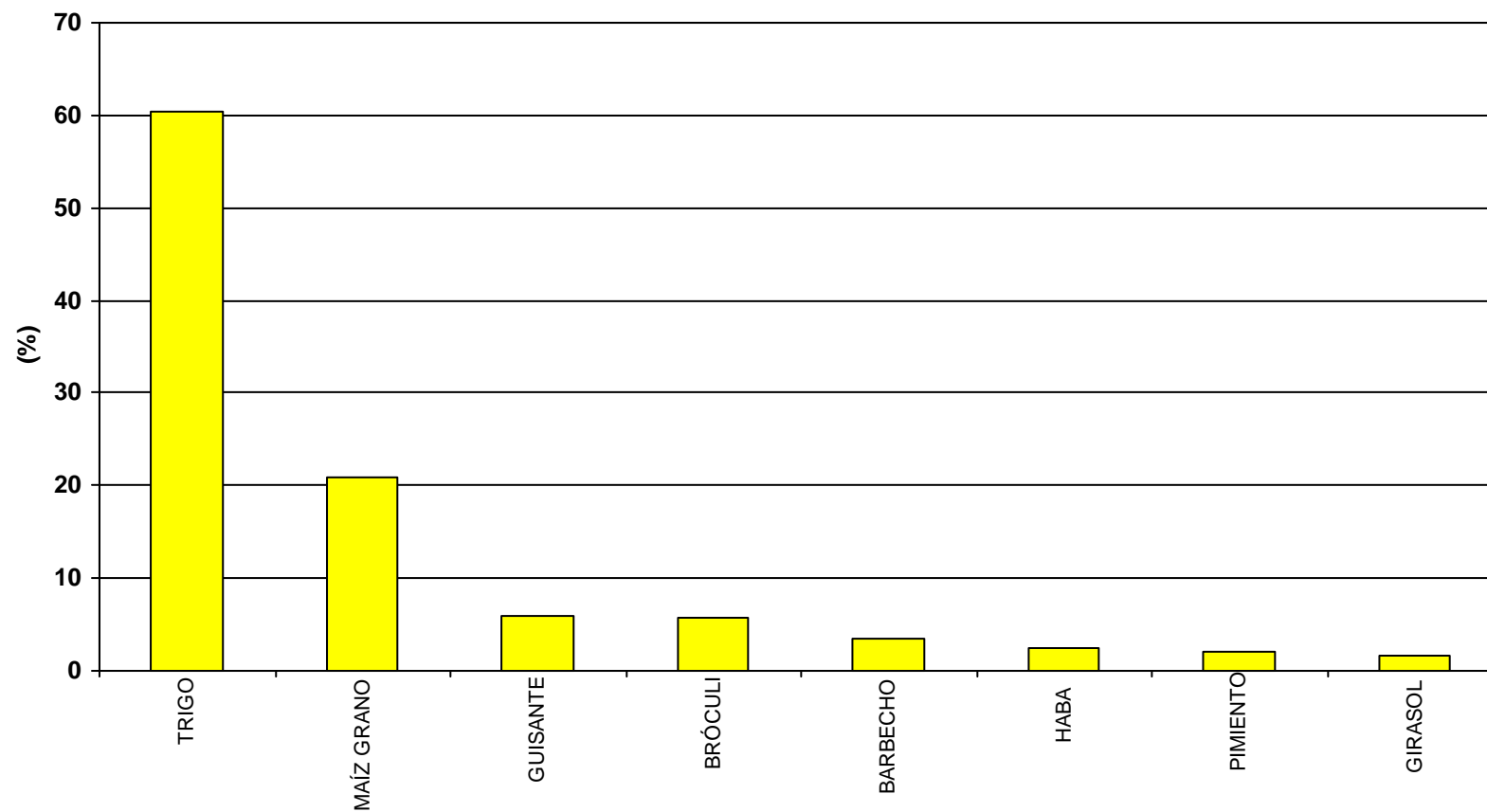
SUPERFICIE ZONA: 689 ha

NÚMERO DE CULTIVOS DIFERENTES: 13

BALANCE GLOBAL año 2019

Servicio Oferta Agroindustrial

SANTACARA-MÉLIDA: ARASA, ZABALA, OLMOS, ARENAL



SUPERFICIE ZONA: 191 ha

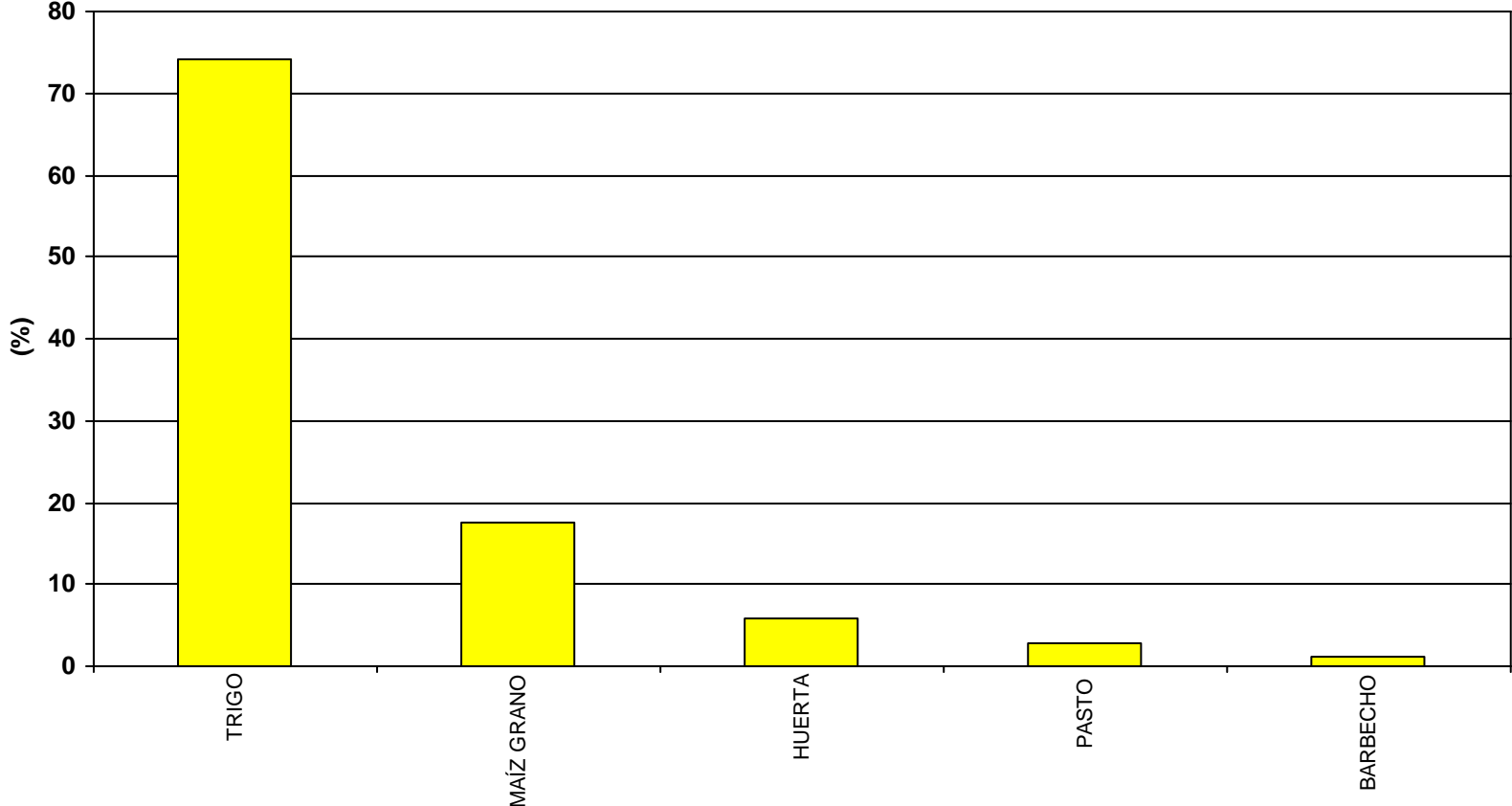
PORCENTAJE DE SUPERFICIE CON DOBLES COSECHAS: 2,7

NÚMERO DE CULTIVOS DIFERENTES: 7

BALANCE GLOBAL año 2019

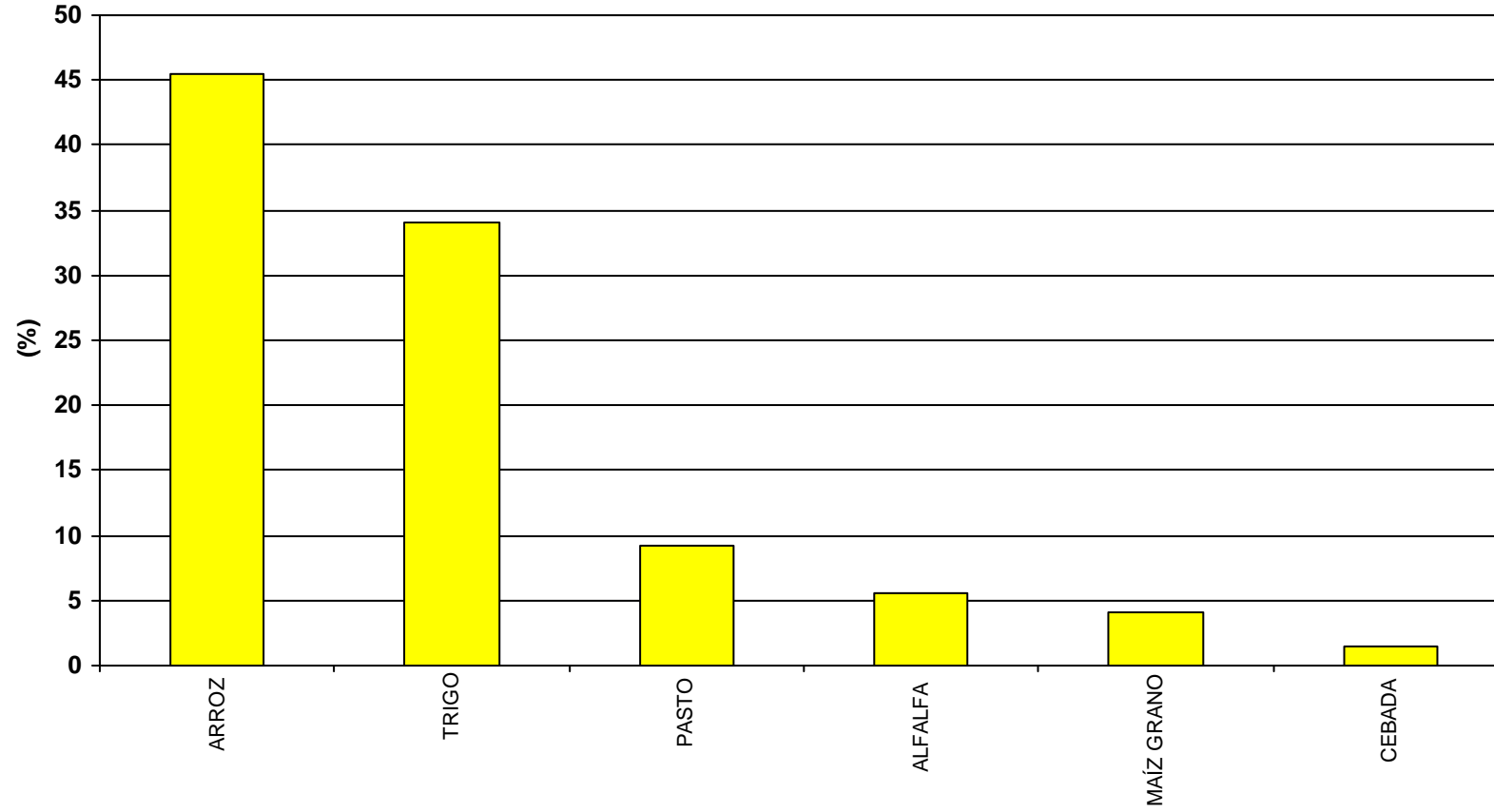
Servicio Oferta Agroindustrial

SANTACARA-SOTO ARTICA



SUPERFICIE ZONA: 48 ha
PORCENTAJE DE SUPERFICIE CON DOBLES COSECHAS: 1,3
NÚMERO DE CULTIVOS DIFERENTES: 3

SANTACARA-SOTO LOPEZ



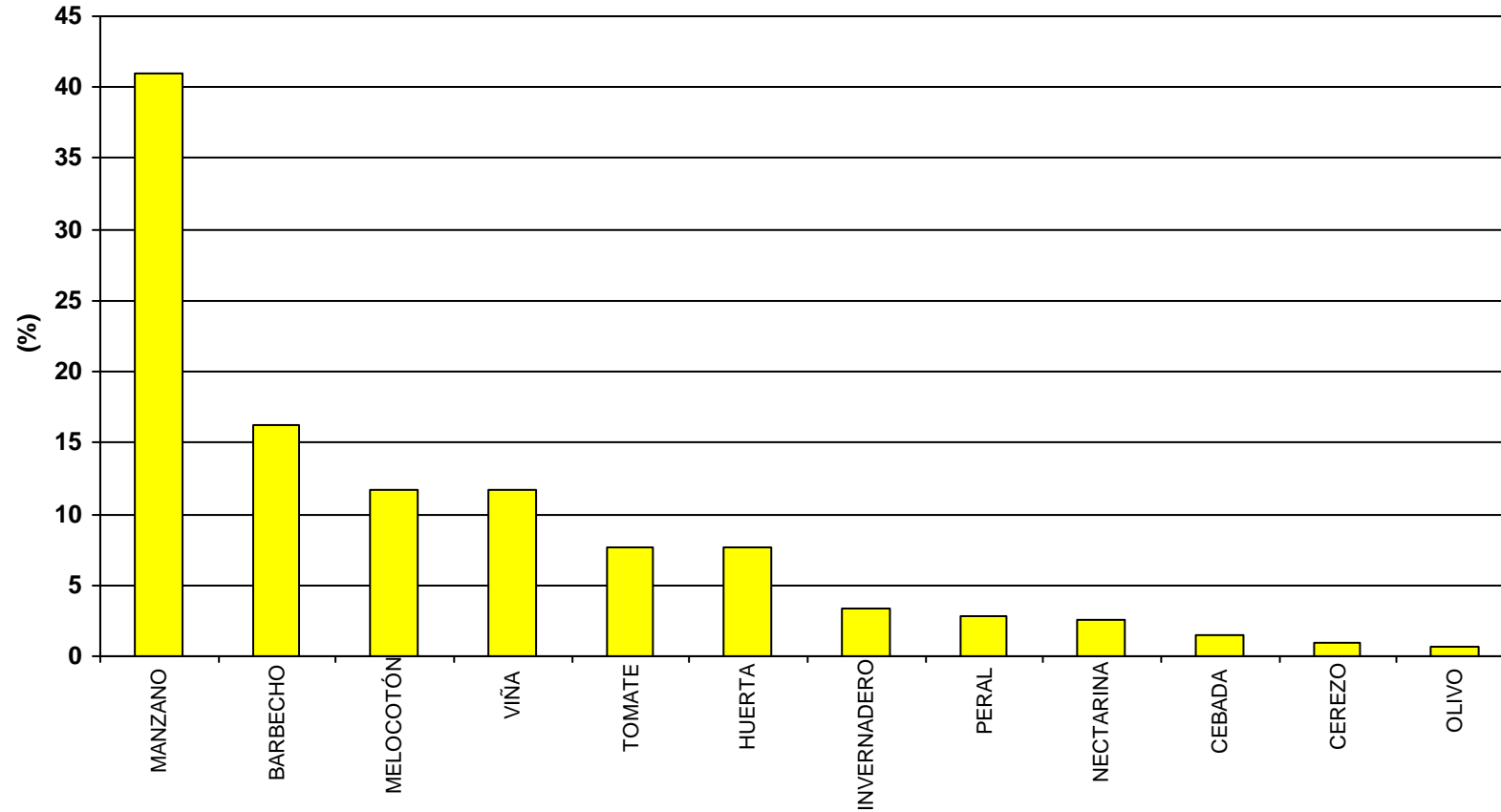
SUPERFICIE ZONA: 71 ha

NÚMERO DE CULTIVOS DIFERENTES: 6

BALANCE GLOBAL año 2019

Servicio Oferta Agroindustrial

SARTAGUDA



SUPERFICIE ZONA: 39 ha

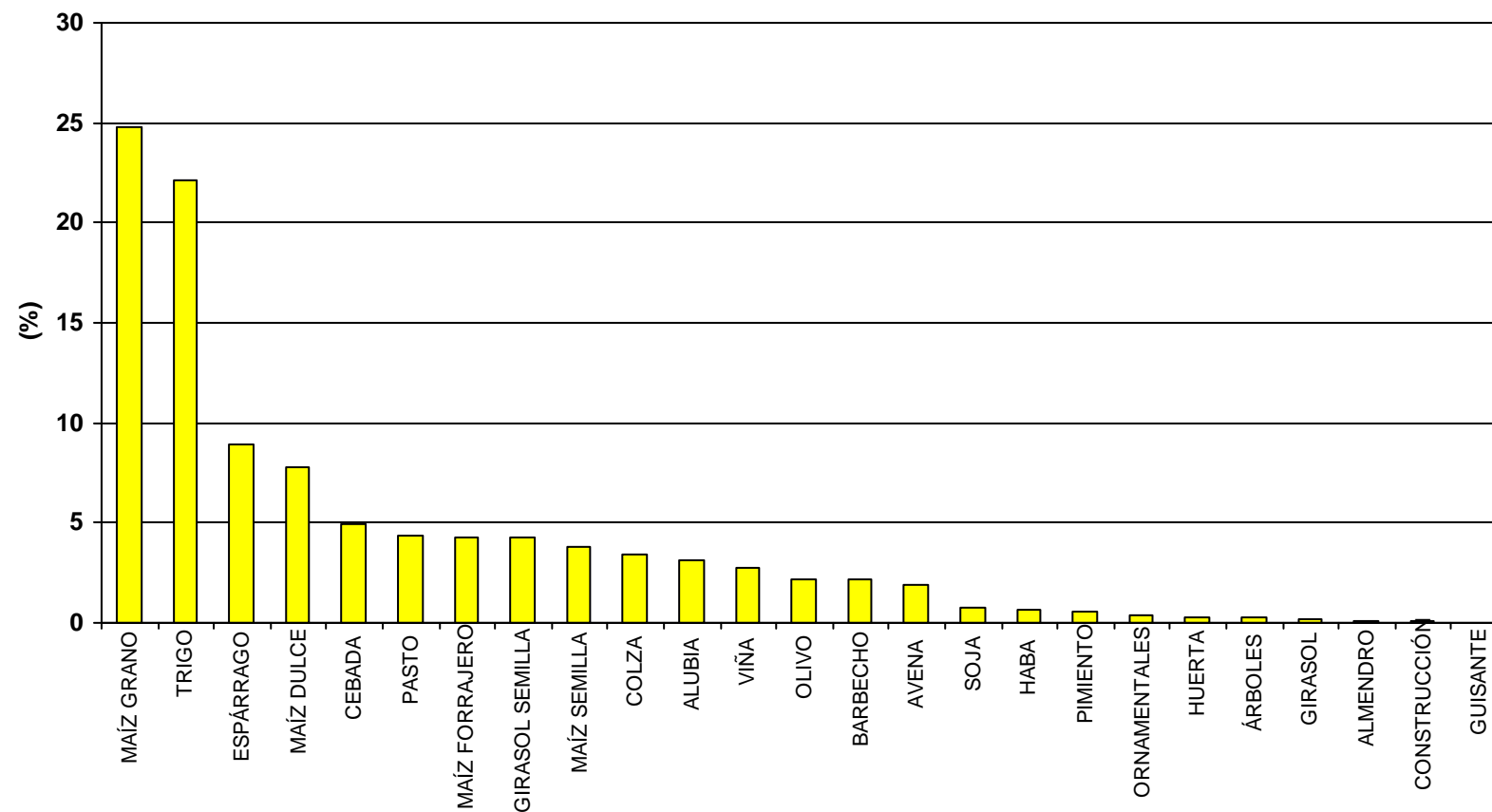
PORCENTAJE DE SUPERFICIE CON DOBLES COSECHAS: 7,7

NÚMERO DE CULTIVOS DIFERENTES: 9

BALANCE GLOBAL año 2019

Servicio Oferta Agroindustrial

SECTOR I CANAL DE NAVARRA



SUPERFICIE ZONA: 1.152 ha

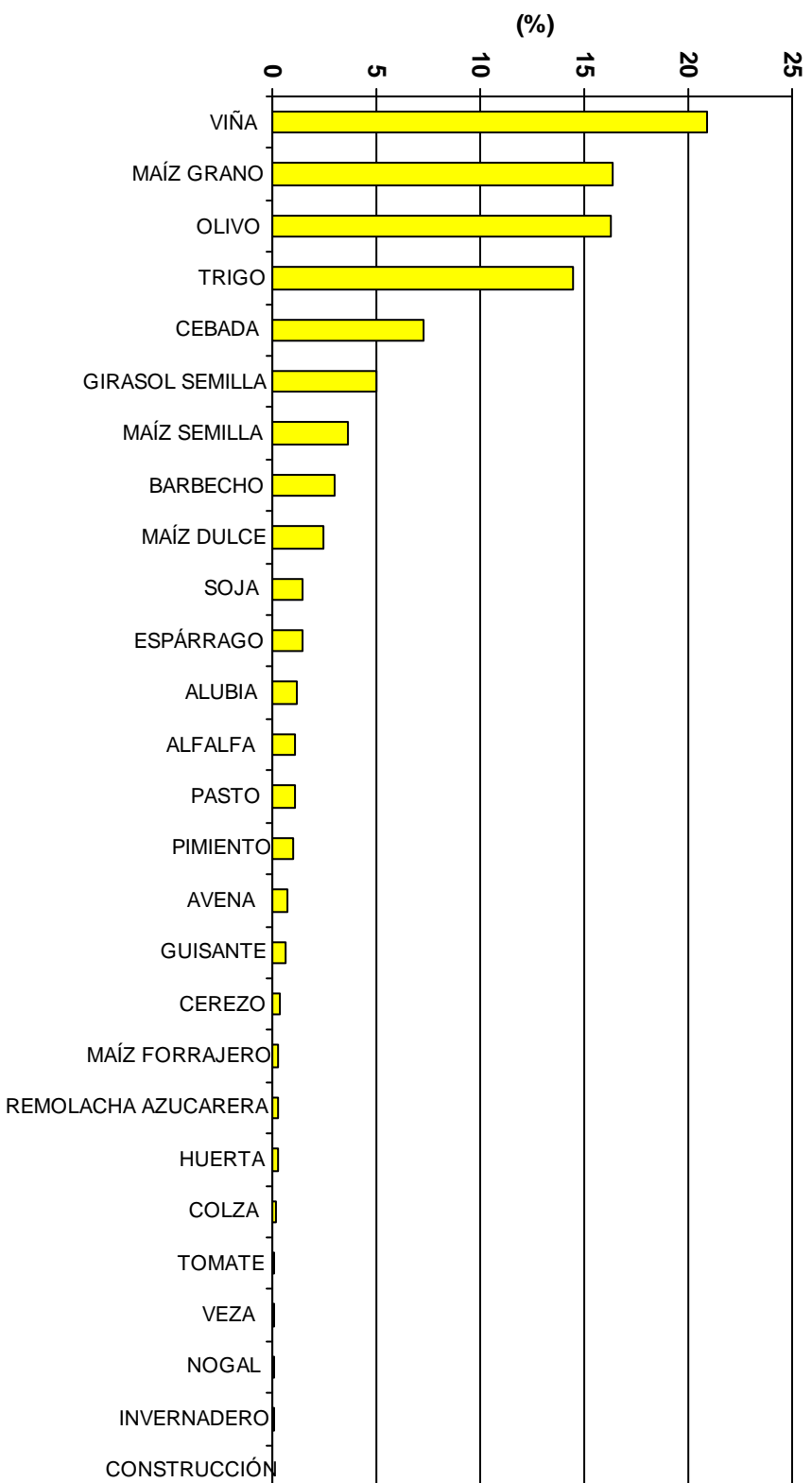
PORCENTAJE DE SUPERFICIE CON DOBLES COSECHAS: 4,3

NÚMERO DE CULTIVOS DIFERENTES: 21

BALANCE GLOBAL año 2019

Servicio Oferta Agroindustrial

SECTOR II.1 CANAL DE NAVARRA



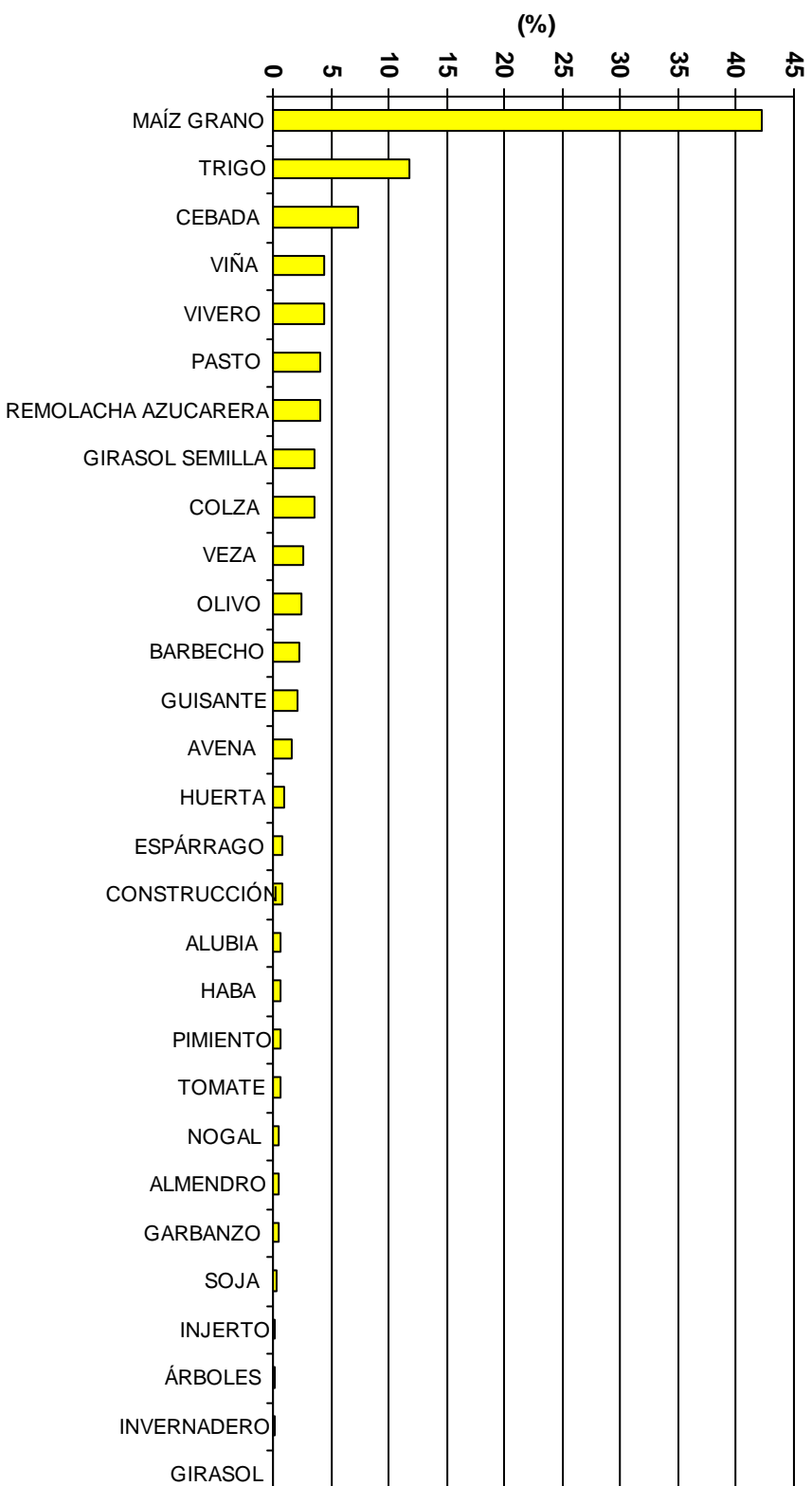
SUPERFICIE ZONA: 1.060 ha

NÚMERO DE CULTIVOS DIFERENTES: 23

BALANCE GLOBAL año 2019

Servicio Oferta Agroindustrial

SECTOR II.2 CANAL DE NAVARRA



SUPERFICIE ZONA: 3.156 ha

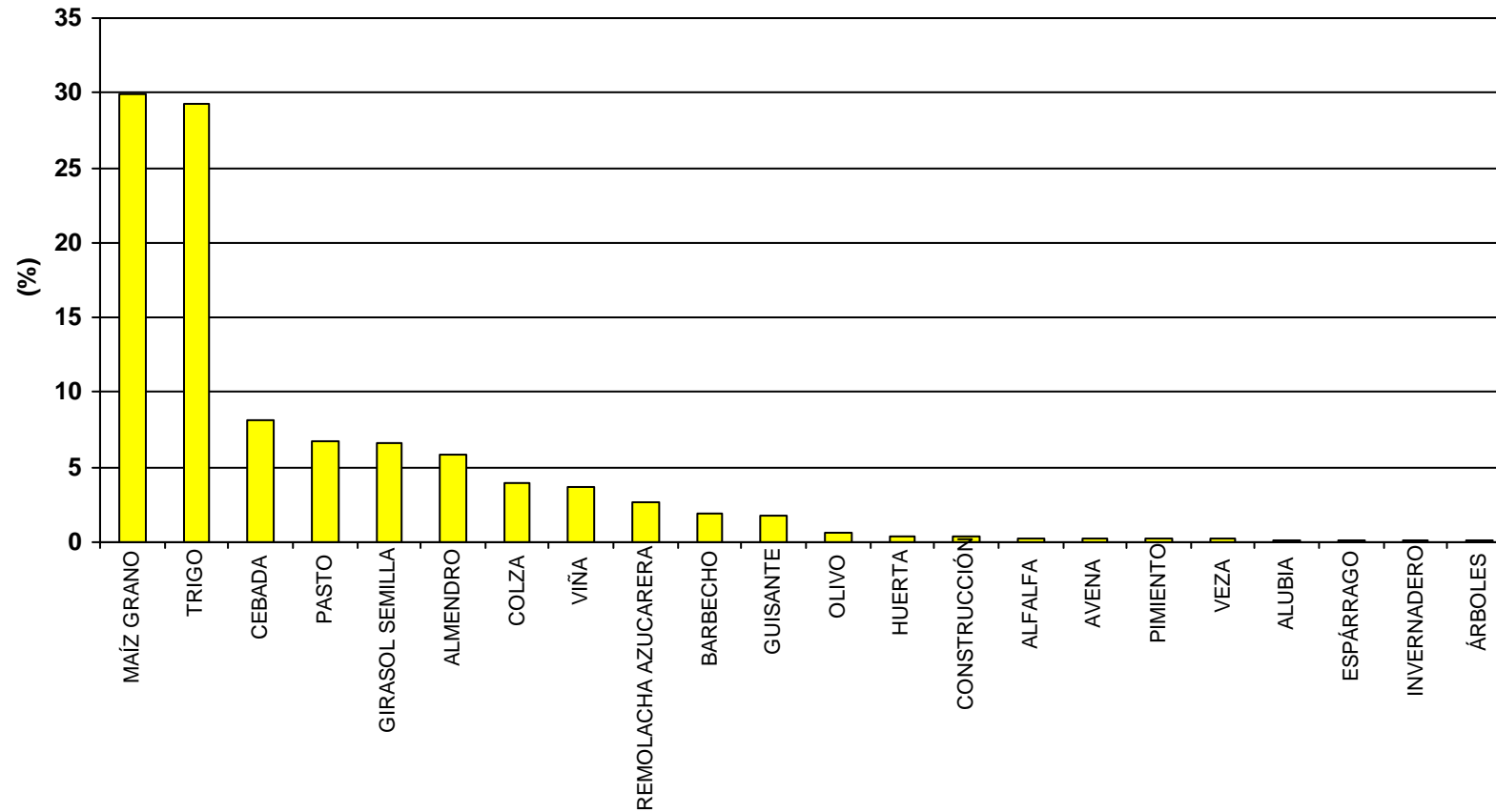
PORCENTAJE DE SUPERFICIE CON DOBLES COSECHAS: 4,8

NÚMERO DE CULTIVOS DIFERENTES: 23

BALANCE GLOBAL año 2019

Servicio Oferta Agroindustrial

SECTOR III CANAL DE NAVARRA



SUPERFICIE ZONA: 1.166 ha

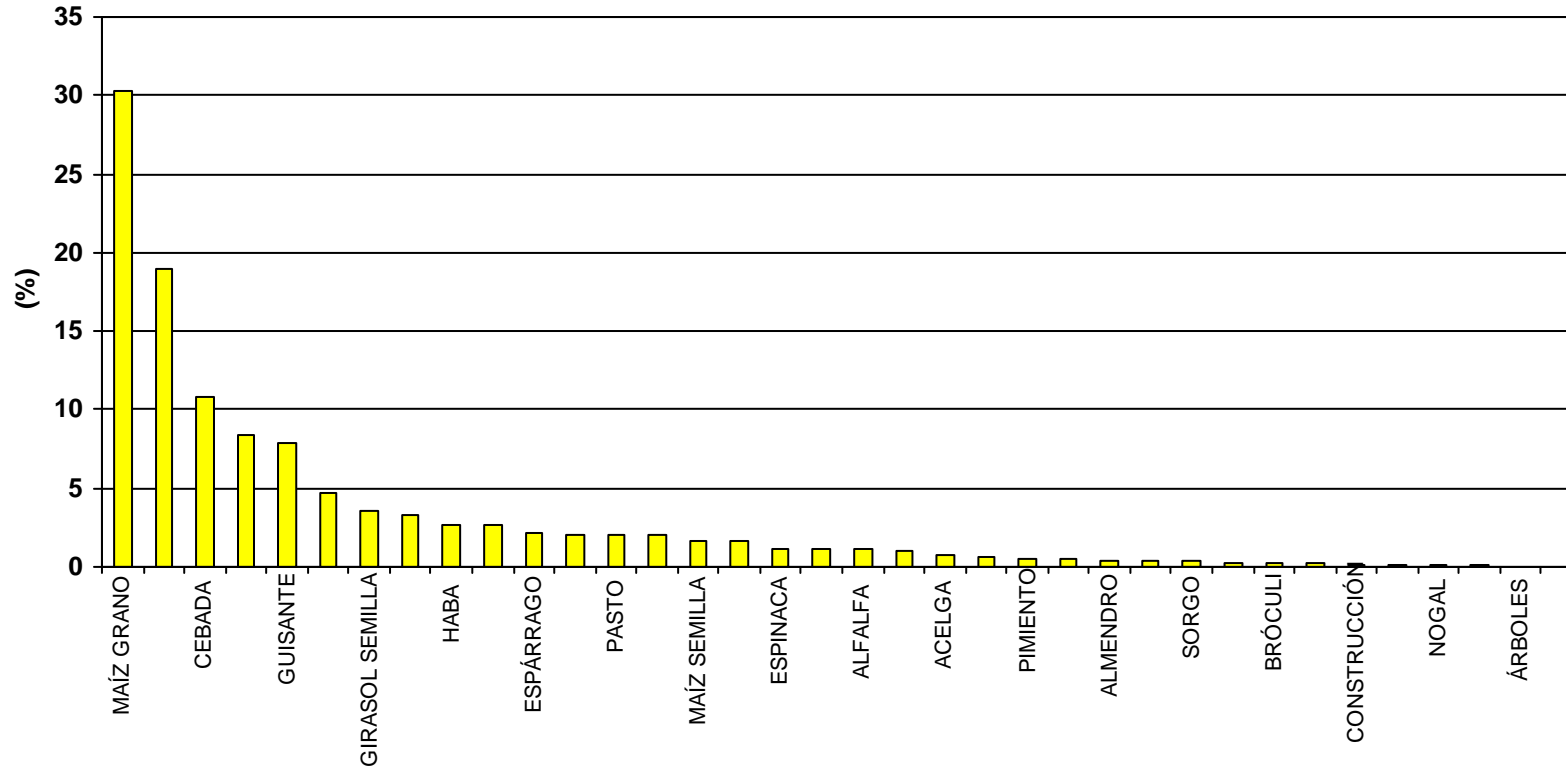
PORCENTAJE DE SUPERFICIE CON DOBLES COSECHAS: 3,4

NÚMERO DE CULTIVOS DIFERENTES: 17

BALANCE GLOBAL año 2019

Servicio Oferta Agroindustrial

SECTOR IV.1 CANAL DE NAVARRA



SUPERFICIE ZONA: 2.388 ha

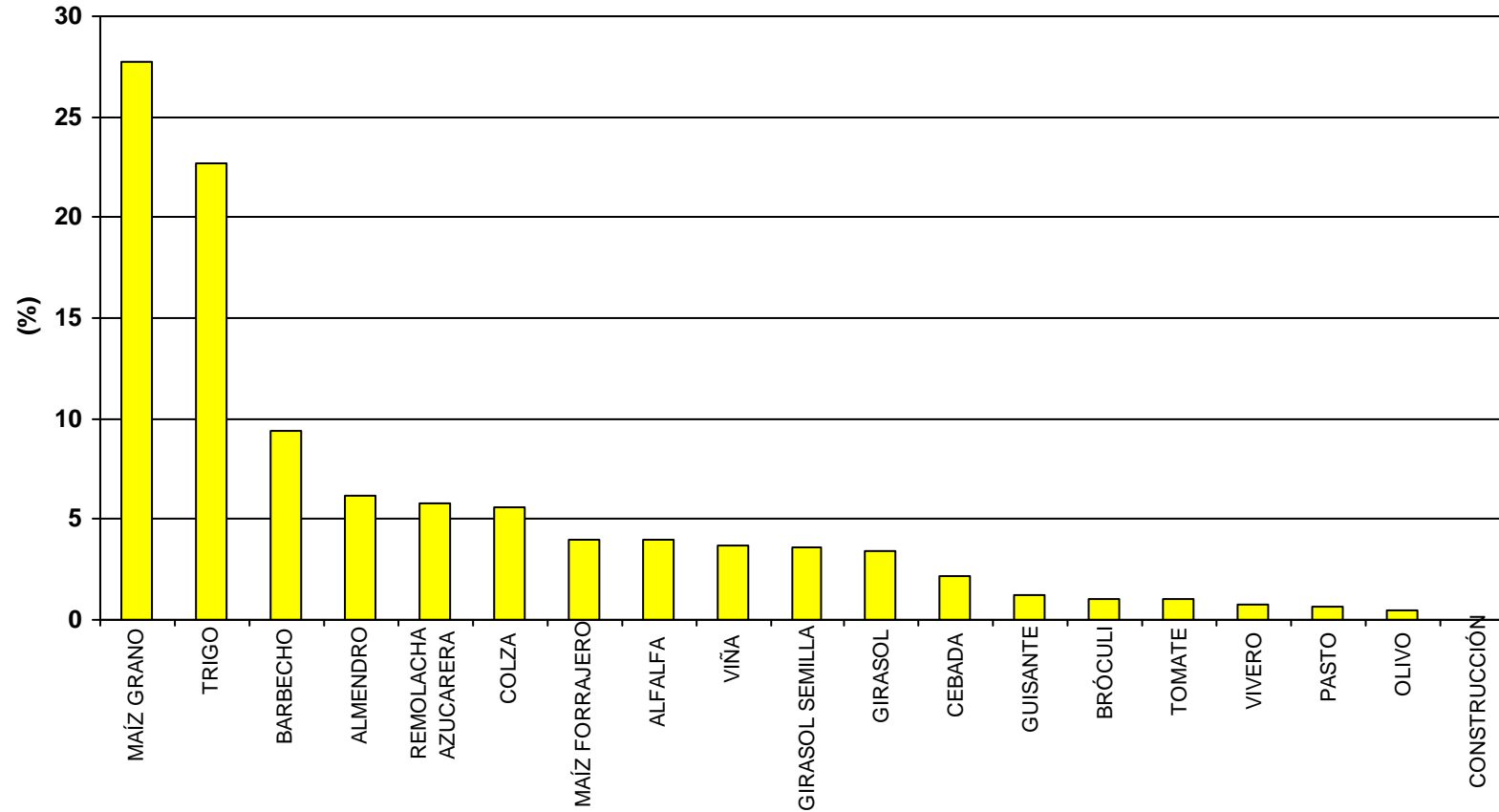
PORCENTAJE DE SUPERFICIE CON DOBLES COSECHAS: 14

NÚMERO DE CULTIVOS DIFERENTES: 30

BALANCE GLOBAL año 2019

Servicio Oferta Agroindustrial

SECTOR IV.2 CANAL DE NAVARRA



SUPERFICIE ZONA: 903 ha

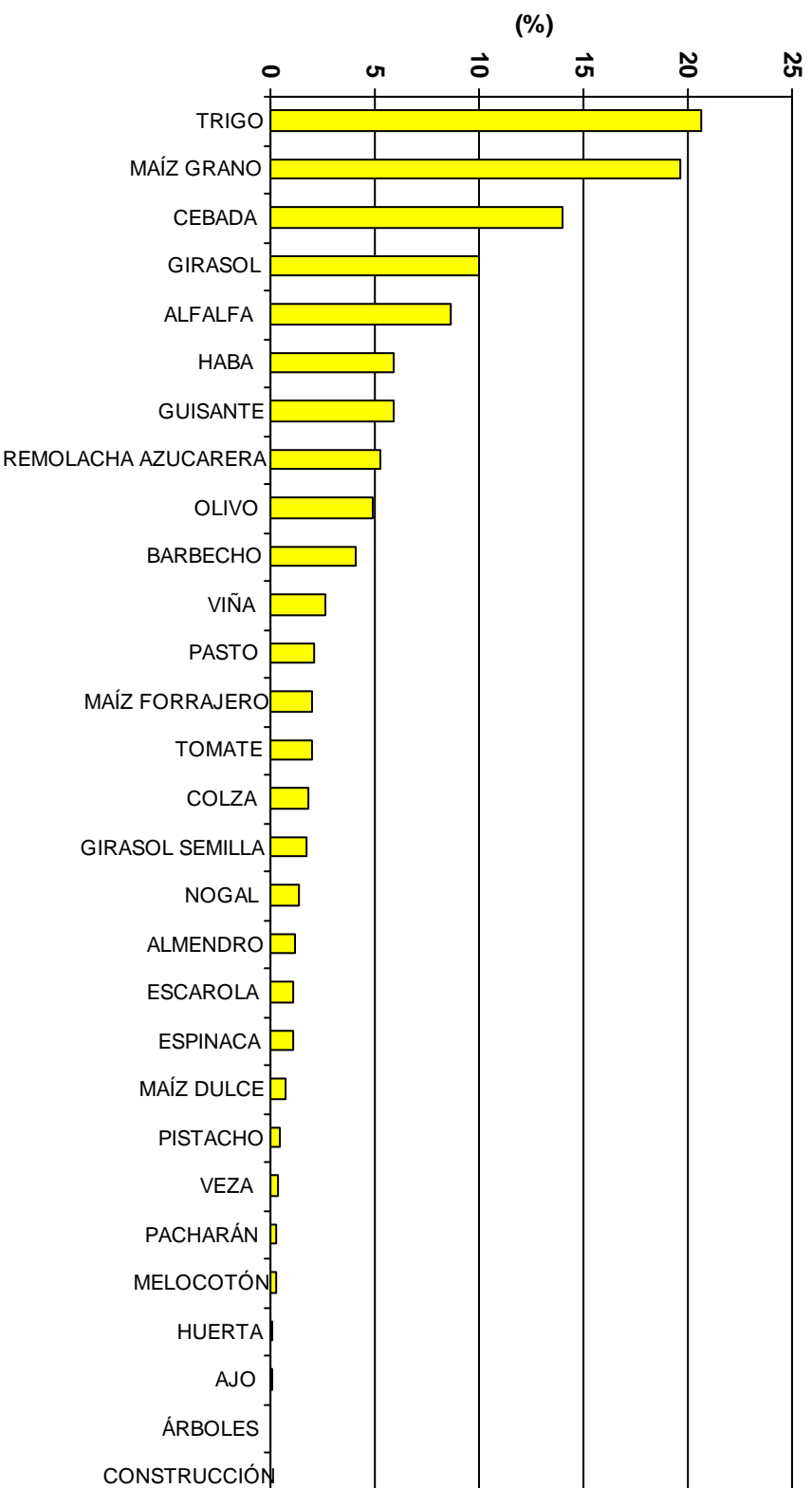
PORCENTAJE DE SUPERFICIE CON DOBLES COSECHAS: 3,6

NÚMERO DE CULTIVOS DIFERENTES: 16

BALANCE GLOBAL año 2019

Servicio Oferta Agroindustrial

SECTOR IV.3 CANAL DE NAVARRA



SUPERFICIE ZONA: 1.446 ha

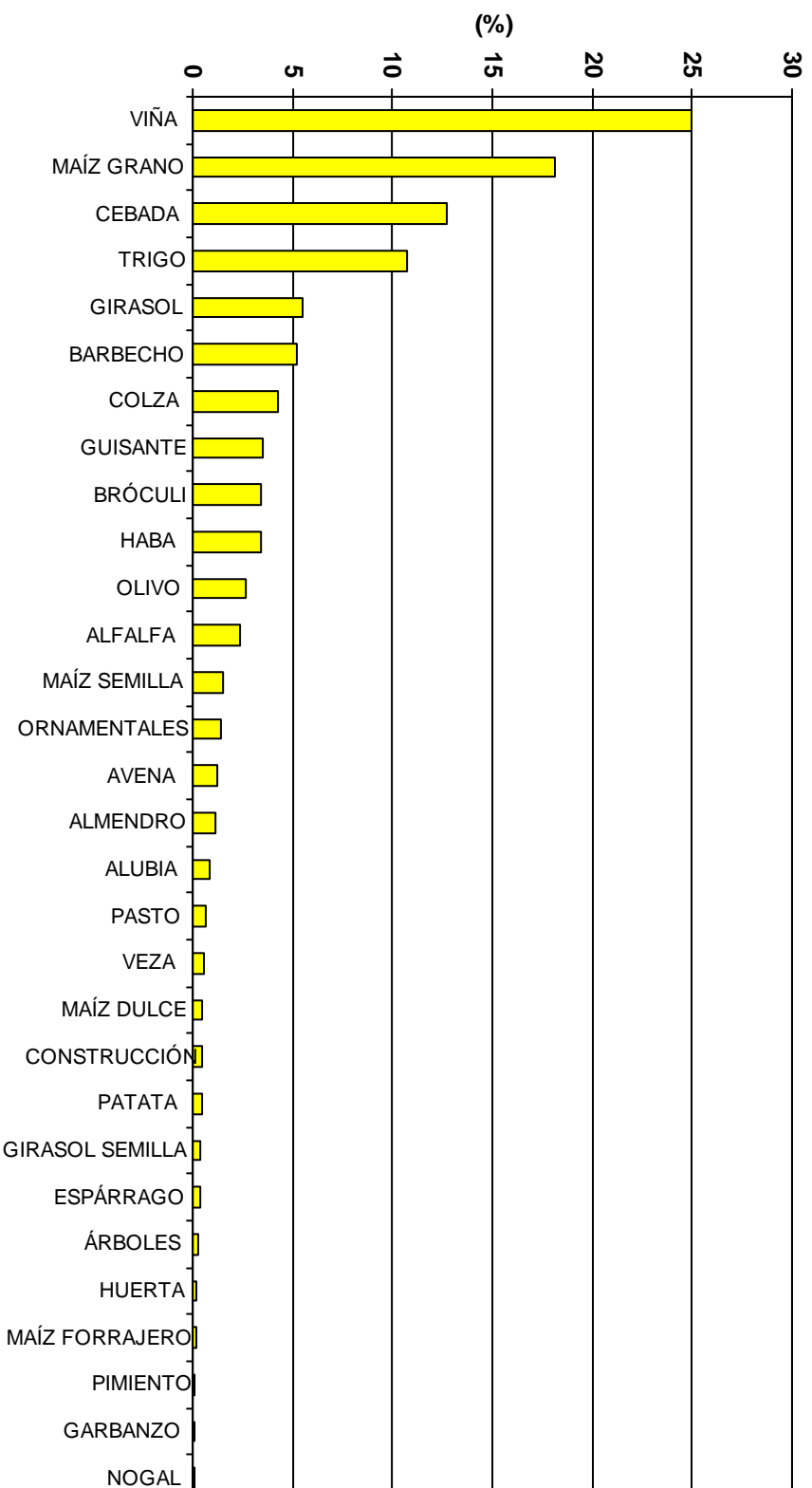
PORCENTAJE DE SUPERFICIE CON DOBLES COSECHAS: 18

NÚMERO DE CULTIVOS DIFERENTES: 25

BALANCE GLOBAL año 2019

Servicio Oferta Agroindustrial

SECTOR IV.4 CANAL DE NAVARRA



SUPERFICIE ZONA: 2.634 ha

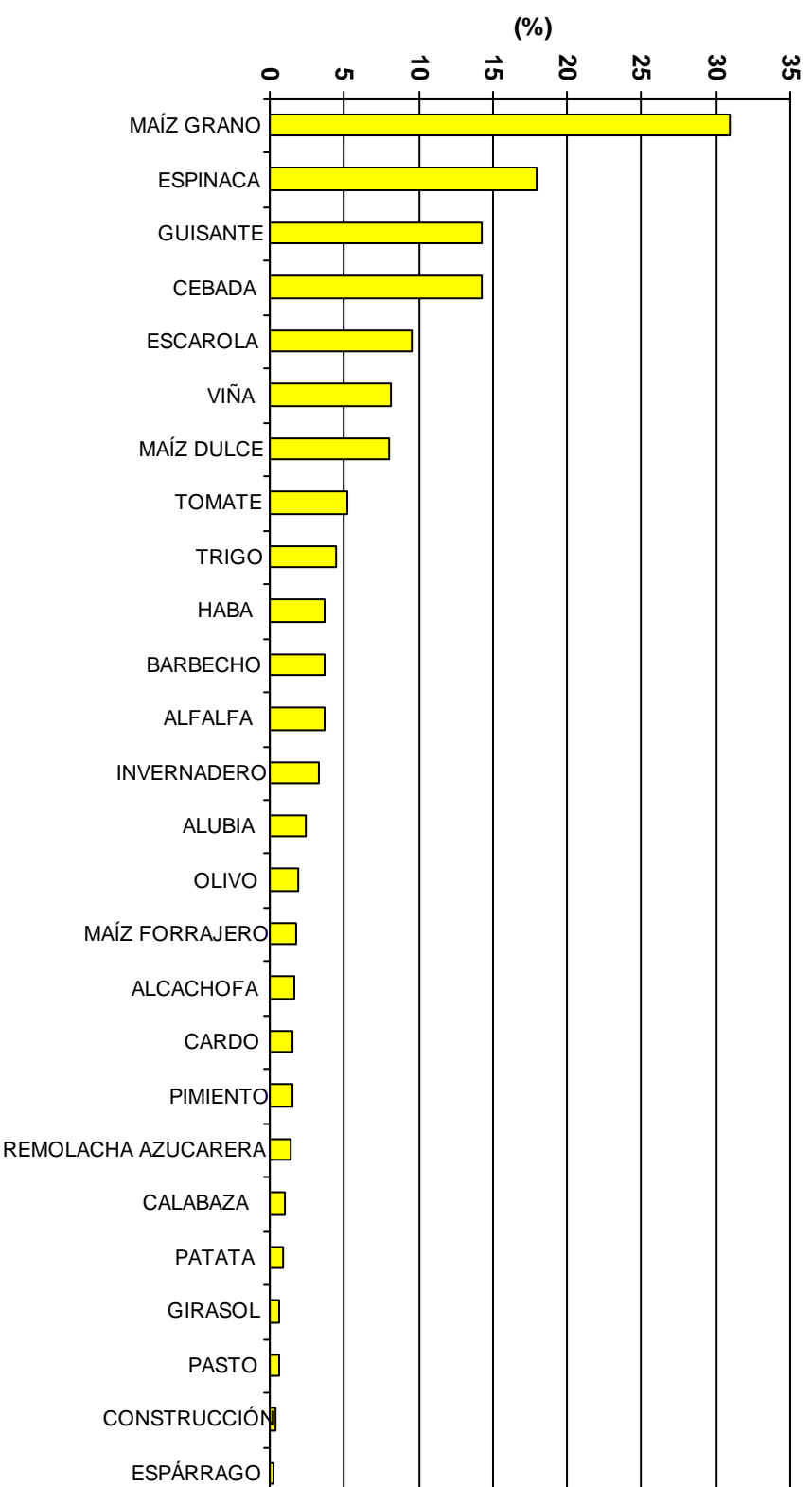
PORCENTAJE DE SUPERFICIE CON DOBLES COSECHAS: 7,6

NÚMERO DE CULTIVOS DIFERENTES: 26

BALANCE GLOBAL año 2019

Servicio Oferta Agroindustrial

SECTOR IV.5.1 CANAL DE NAVARRA



SUPERFICIE ZONA: 899 ha

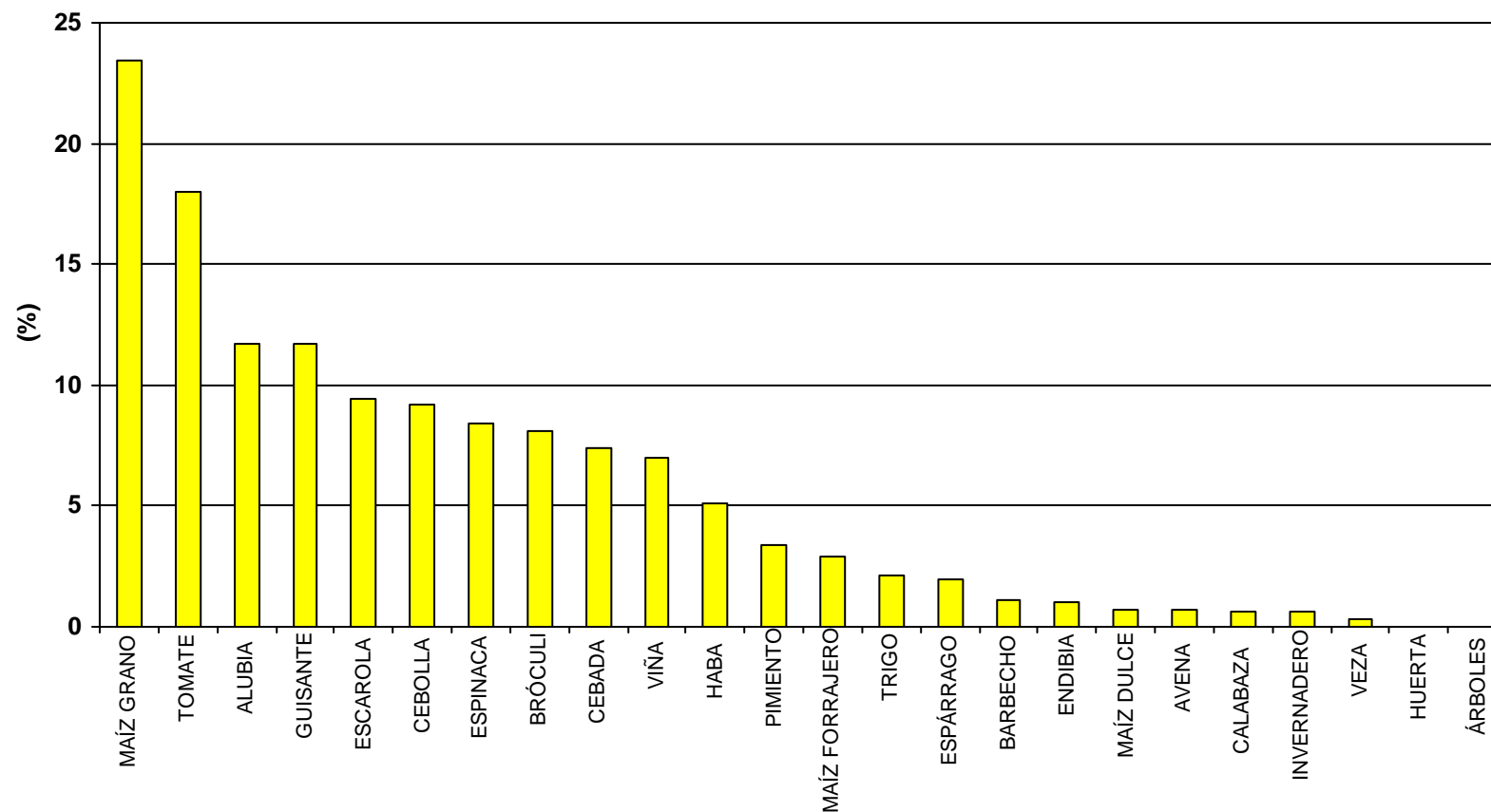
PORCENTAJE DE SUPERFICIE CON DOBLES COSECHAS: 43

NÚMERO DE CULTIVOS DIFERENTES: 23

BALANCE GLOBAL año 2019

Servicio Oferta Agroindustrial

SECTOR IV.5.2 CANAL DE NAVARRA



SUPERFICIE ZONA: 1.059 ha

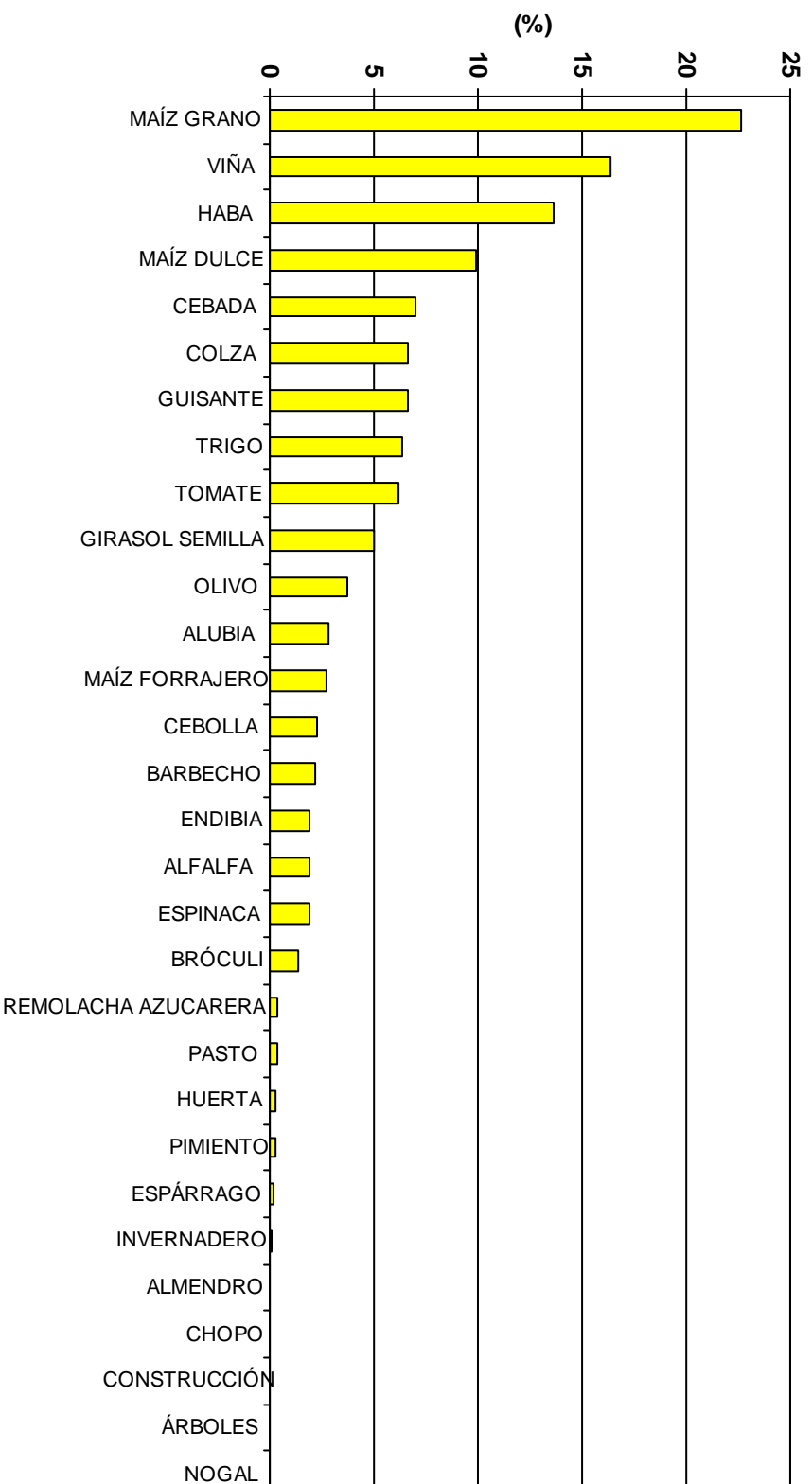
PORCENTAJE DE SUPERFICIE CON DOBLES COSECHAS: 35

NÚMERO DE CULTIVOS DIFERENTES: 20

BALANCE GLOBAL año 2019

Servicio Oferta Agroindustrial

SECTOR IX CANAL DE NAVARRA



SUPERFICIE ZONA: 1.990 ha

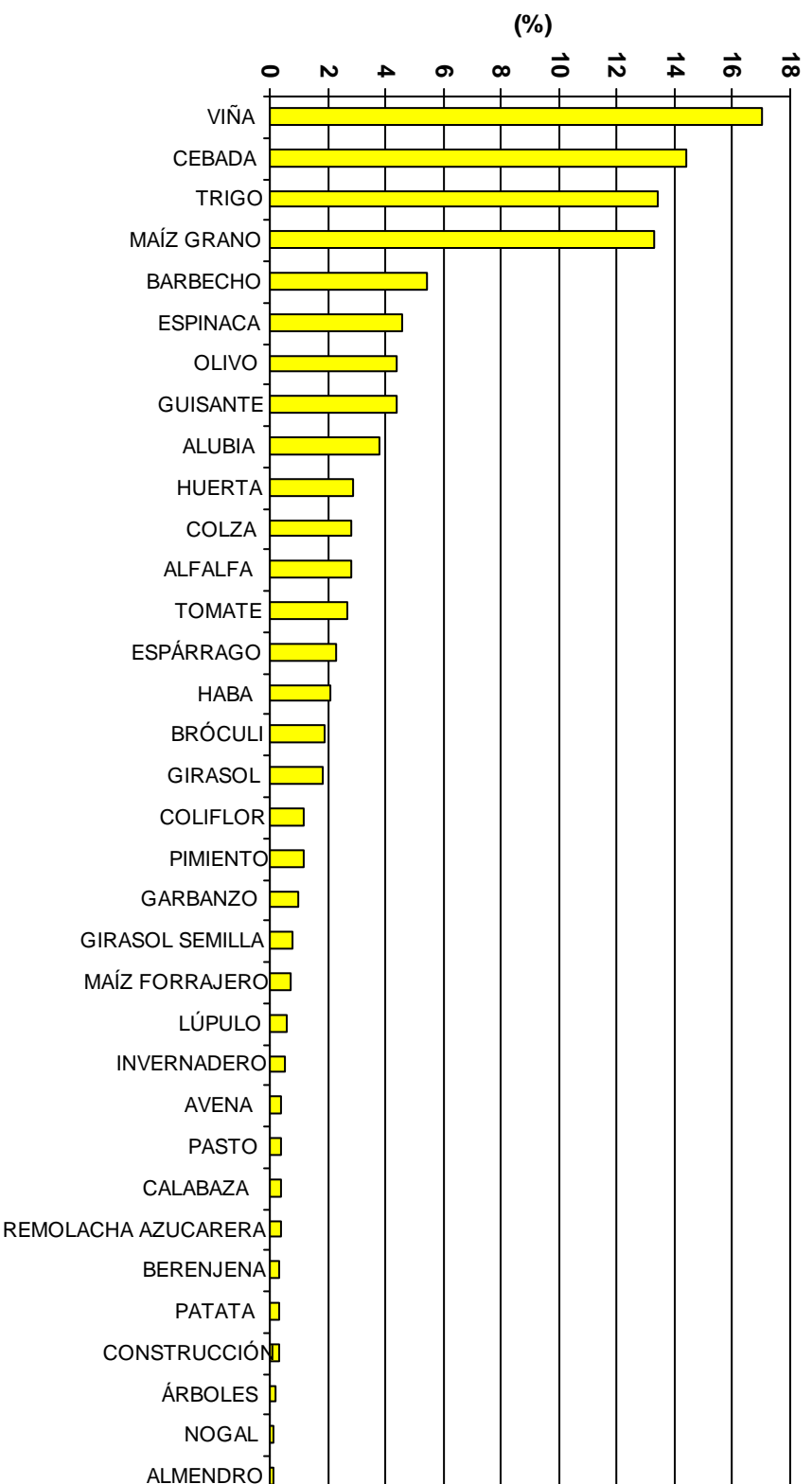
PORCENTAJE DE SUPERFICIE CON DOBLES COSECHAS: 23

NÚMERO DE CULTIVOS DIFERENTES: 25

BALANCE GLOBAL año 2019

Servicio Oferta Agroindustrial

SECTOR V CANAL DE NAVARRA



SUPERFICIE ZONA: 911 ha

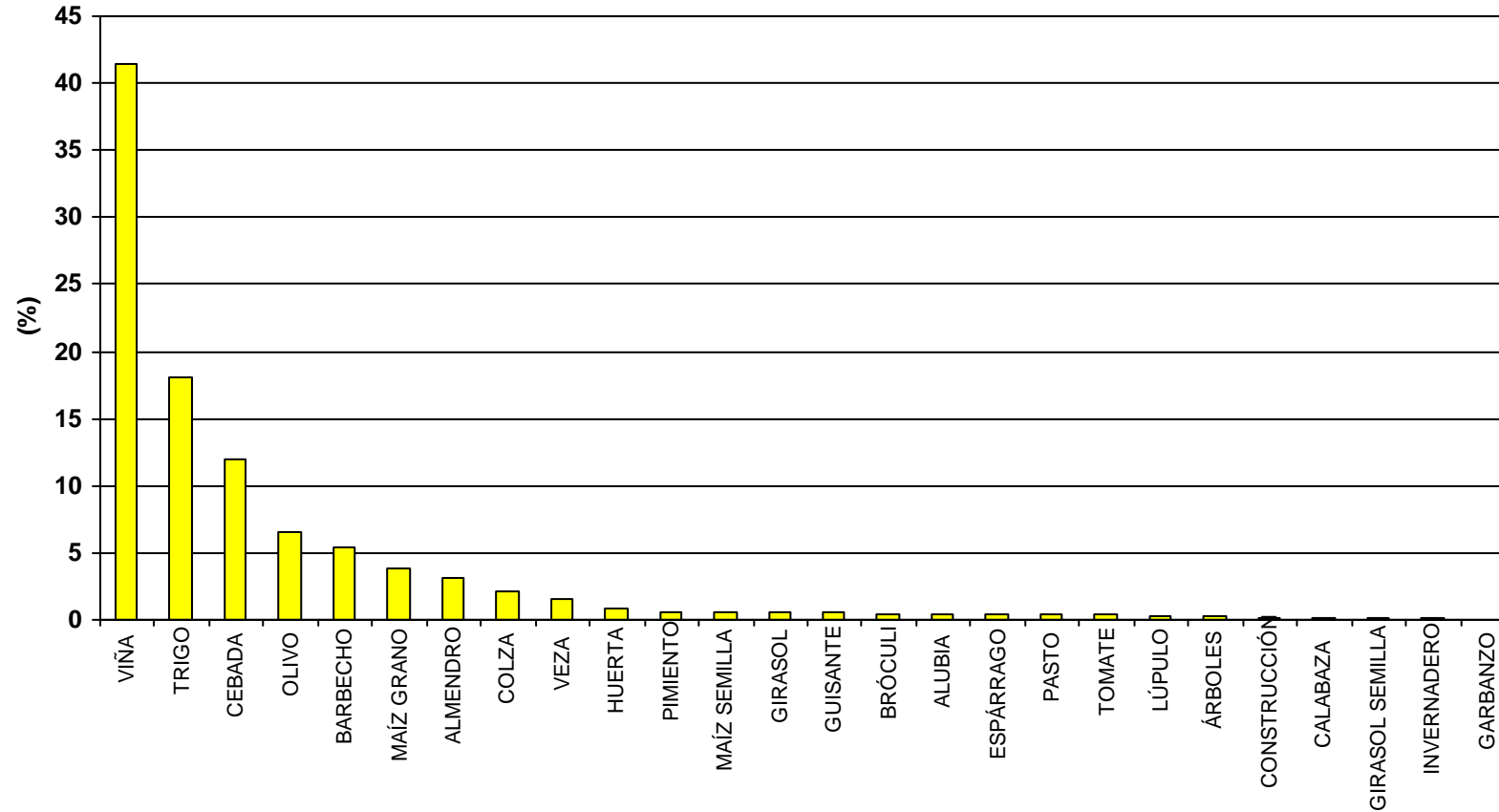
PORCENTAJE DE SUPERFICIE CON DOBLES COSECHAS: 8,7

NÚMERO DE CULTIVOS DIFERENTES: 29

BALANCE GLOBAL año 2019

Servicio Oferta Agroindustrial

SECTOR VI CANAL DE NAVARRA



SUPERFICIE ZONA: 822 ha

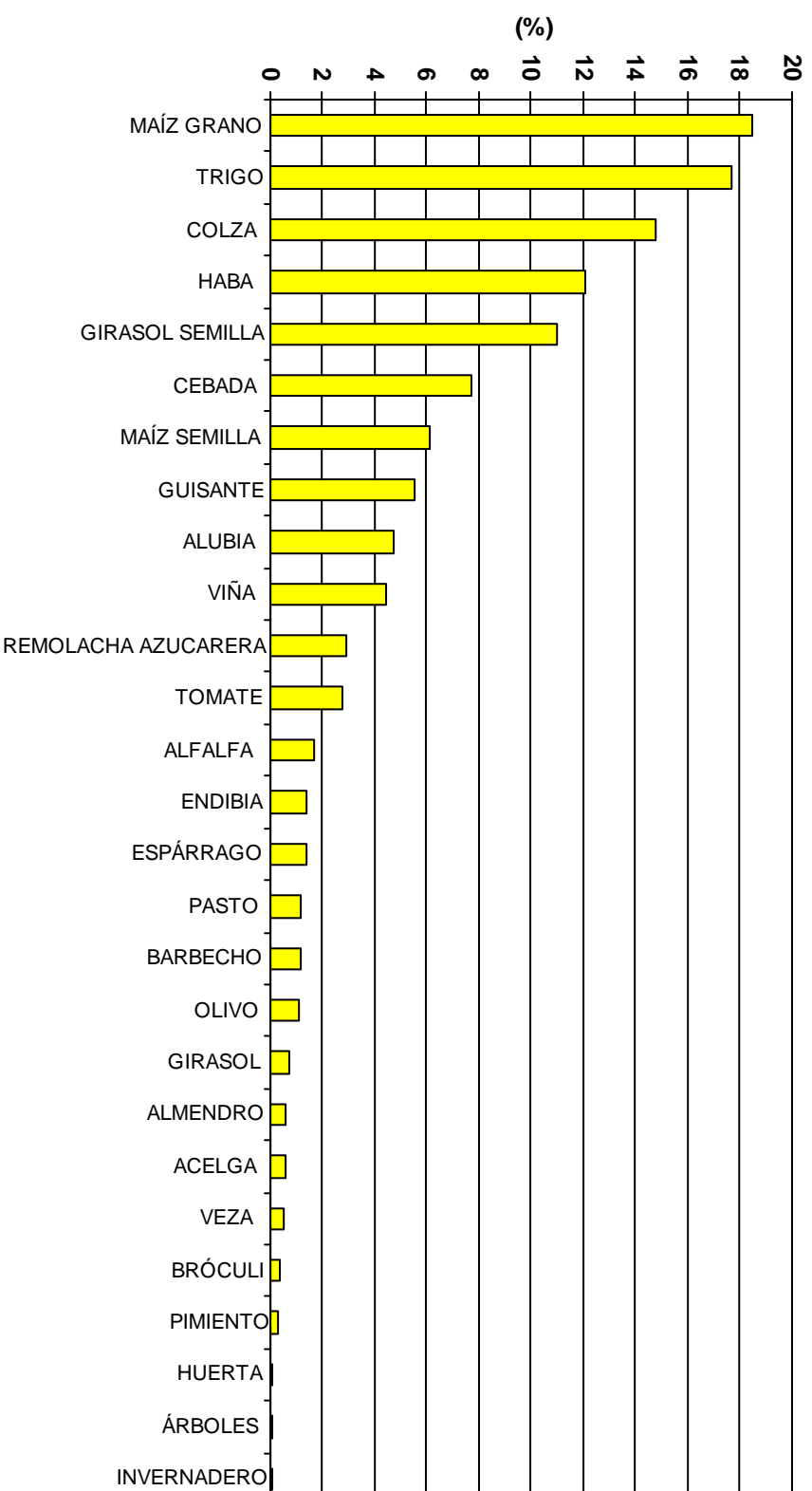
PORCENTAJE DE SUPERFICIE CON DOBLES COSECHAS: 0,5

NÚMERO DE CULTIVOS DIFERENTES: 21

BALANCE GLOBAL año 2019

Servicio Oferta Agroindustrial

SECTOR VII CANAL DE NAVARRA



SUPERFICIE ZONA: 1.538 ha

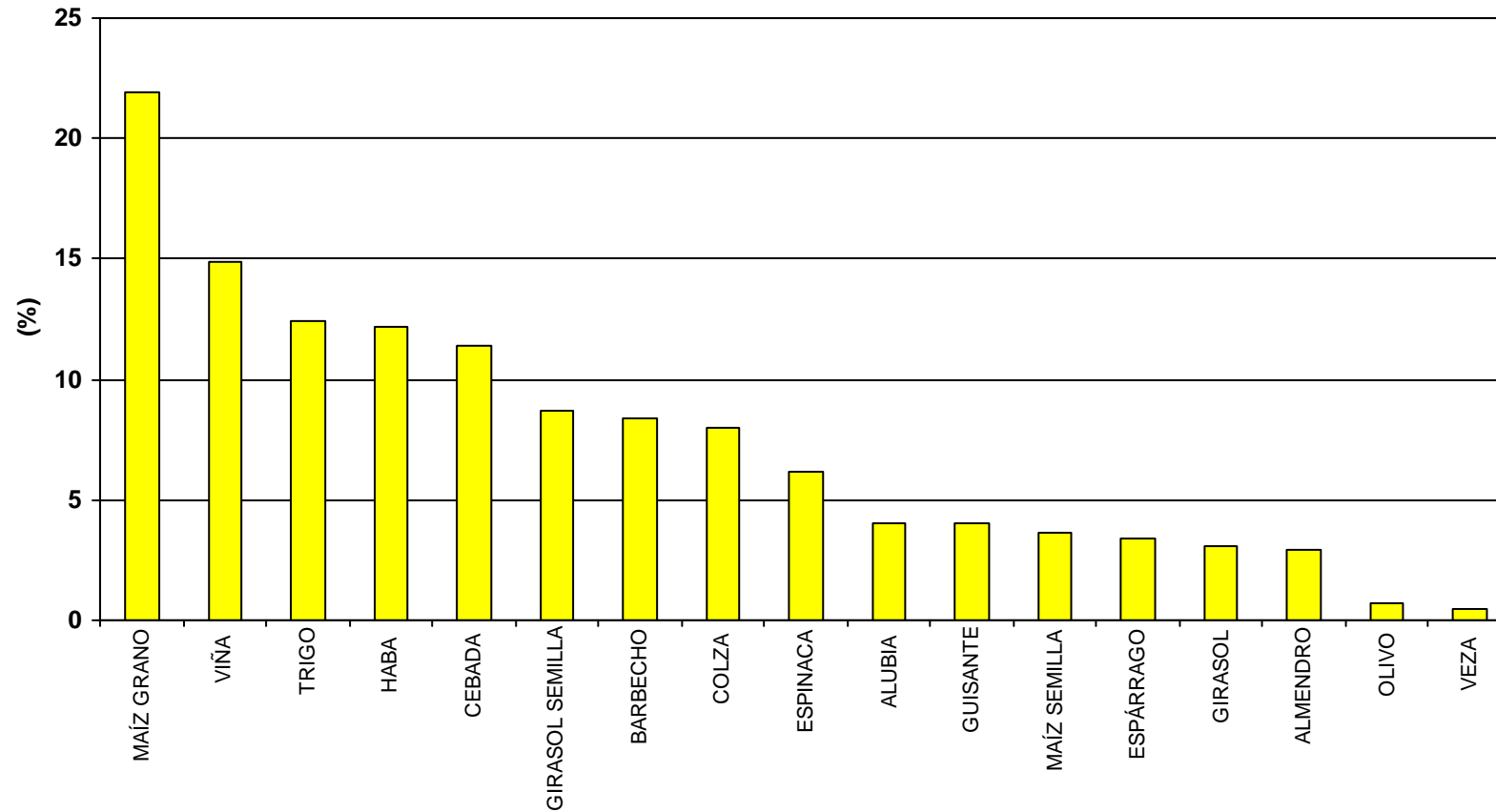
PORCENTAJE DE SUPERFICIE CON DOBLES COSECHAS: 19

NÚMERO DE CULTIVOS DIFERENTES: 23

BALANCE GLOBAL año 2019

Servicio Oferta Agroindustrial

SECTOR VIII CANAL DE NAVARRA



SUPERFICIE ZONA: 247 ha

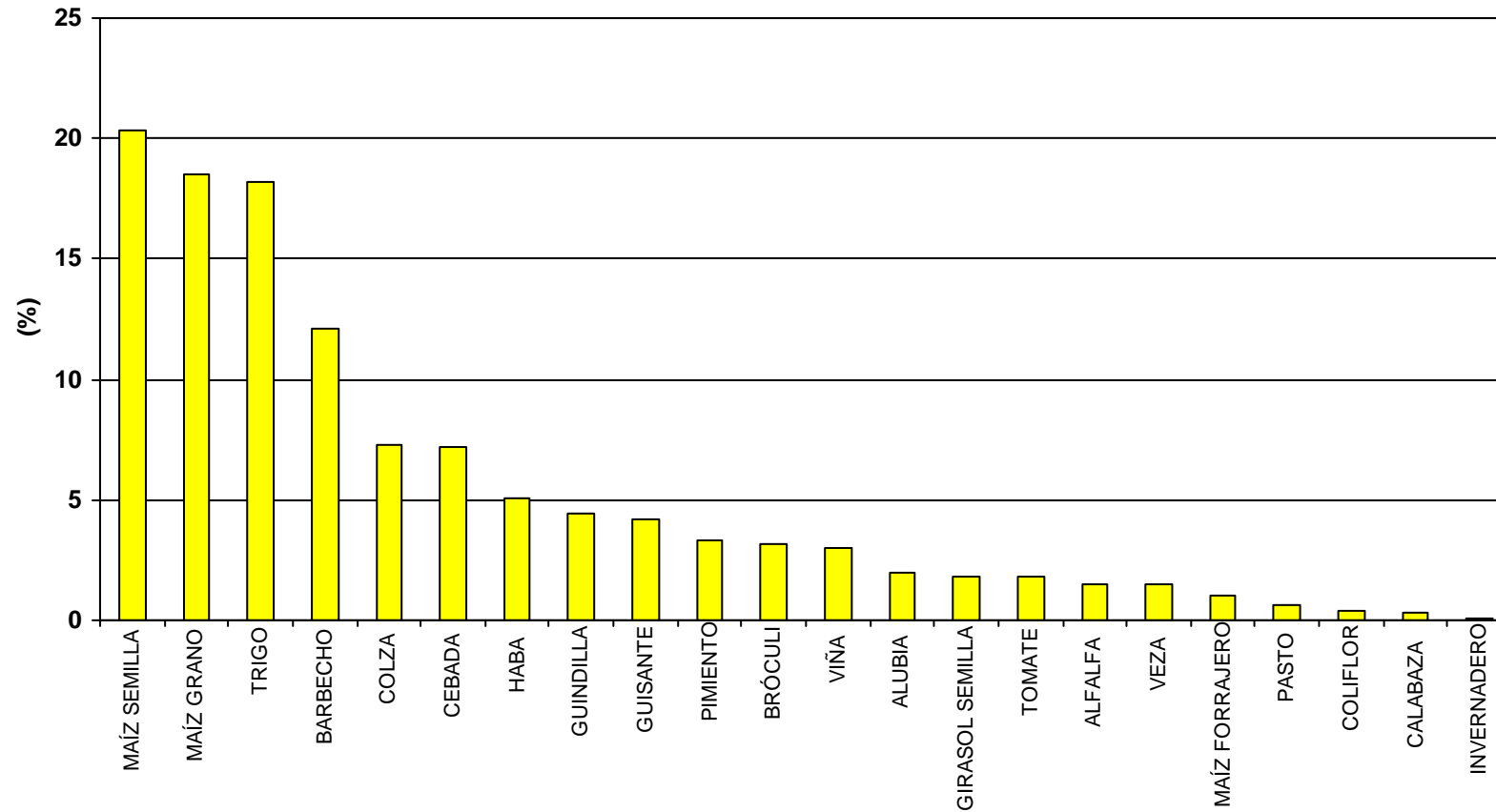
PORCENTAJE DE SUPERFICIE CON DOBLES COSECHAS: 26

NÚMERO DE CULTIVOS DIFERENTES: 16

BALANCE GLOBAL año 2019

Servicio Oferta Agroindustrial

SECTOR X CANAL DE NAVARRA



SUPERFICIE ZONA: 1.101 ha

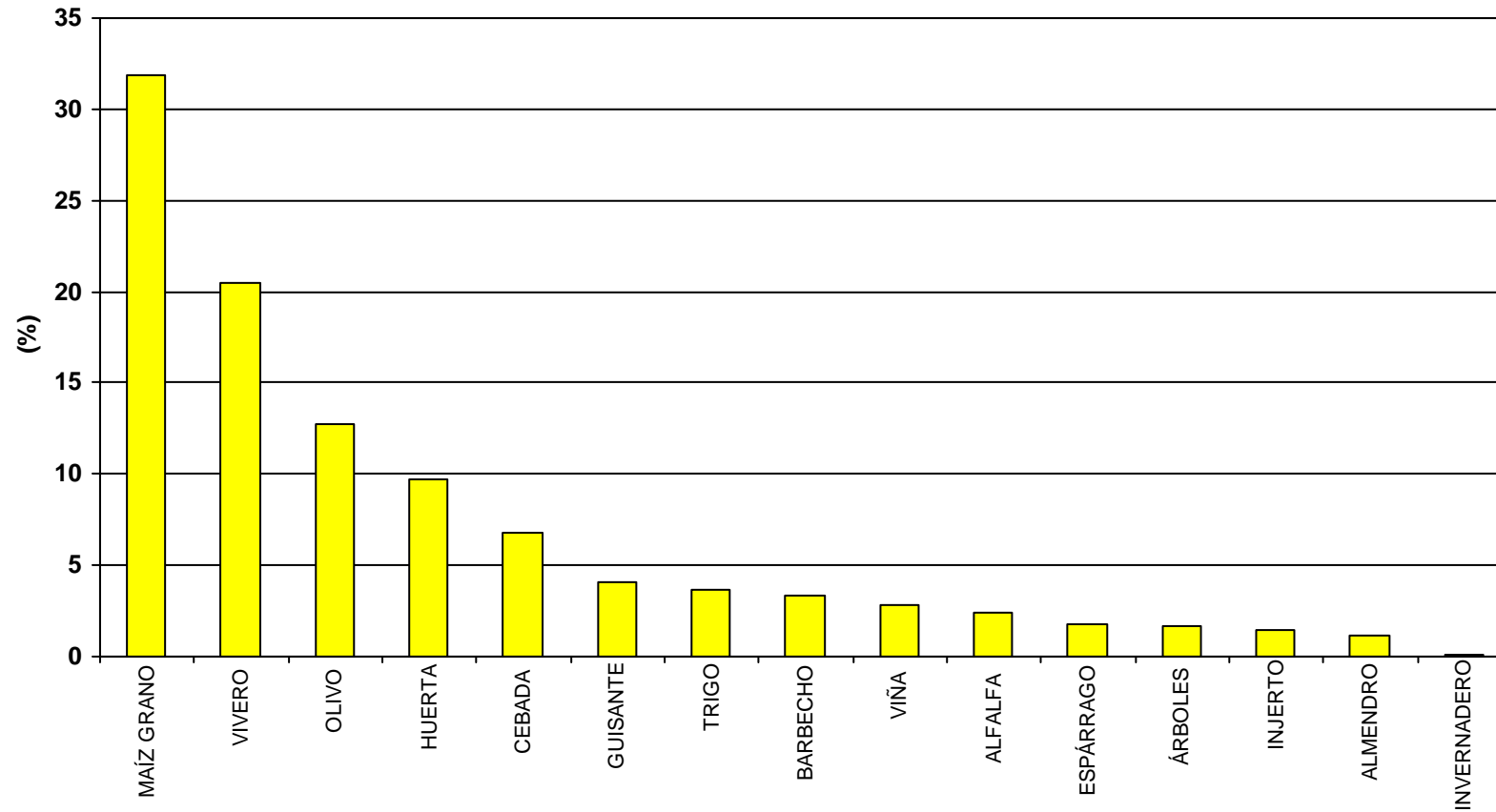
PORCENTAJE DE SUPERFICIE CON DOBLES COSECHAS: 18

NÚMERO DE CULTIVOS DIFERENTES: 20

BALANCE GLOBAL año 2019

Servicio Oferta Agroindustrial

SECTOR XXII ARG 1 CANAL DE NAVARRA



SUPERFICIE ZONA: 186 ha

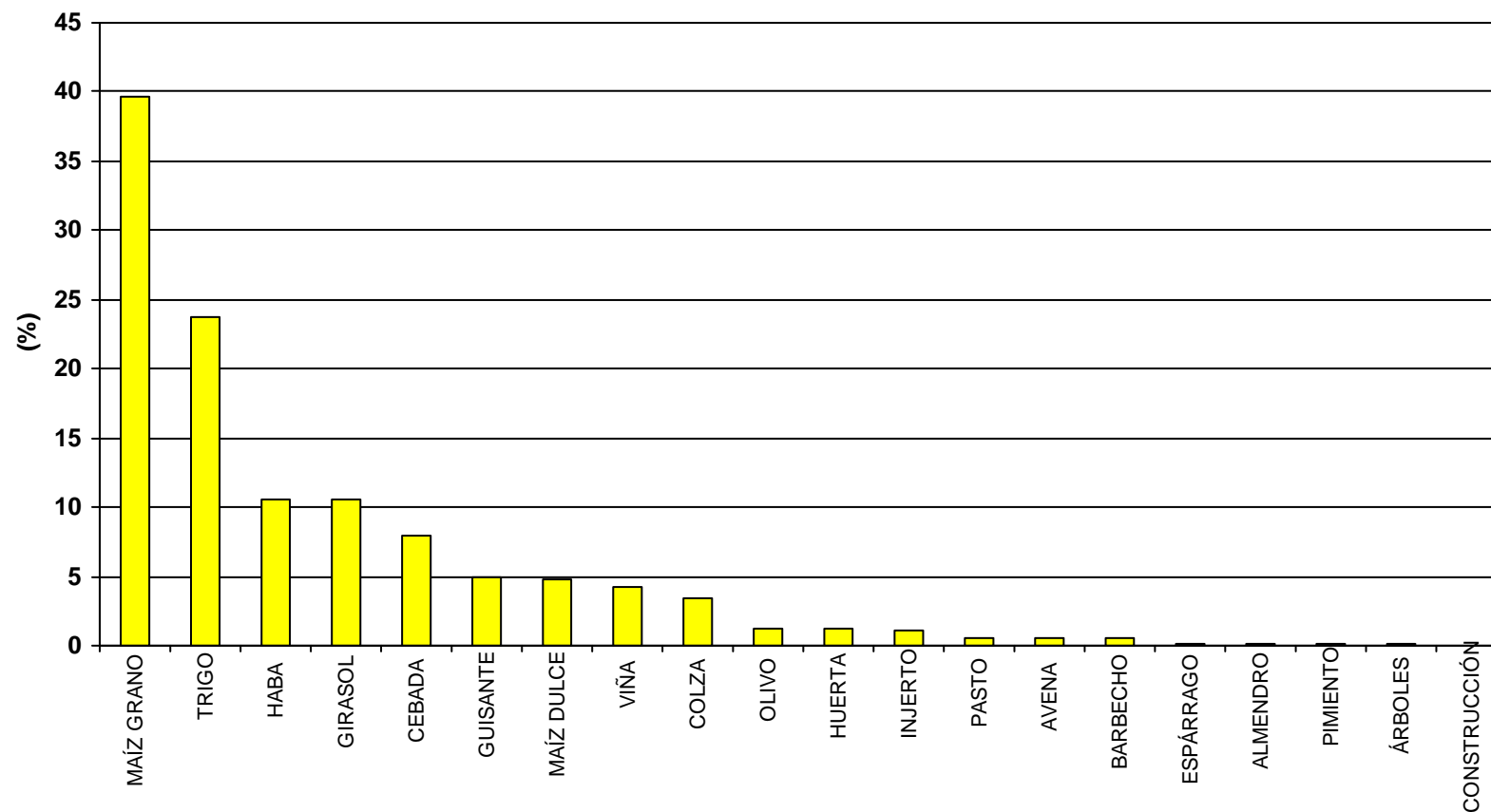
PORCENTAJE DE SUPERFICIE CON DOBLES COSECHAS: 4,1

NÚMERO DE CULTIVOS DIFERENTES: 10

BALANCE GLOBAL año 2019

Servicio Oferta Agroindustrial

SECTOR XXII ARG 2 CANAL DE NAVARRA



SUPERFICIE ZONA: 1.445 ha

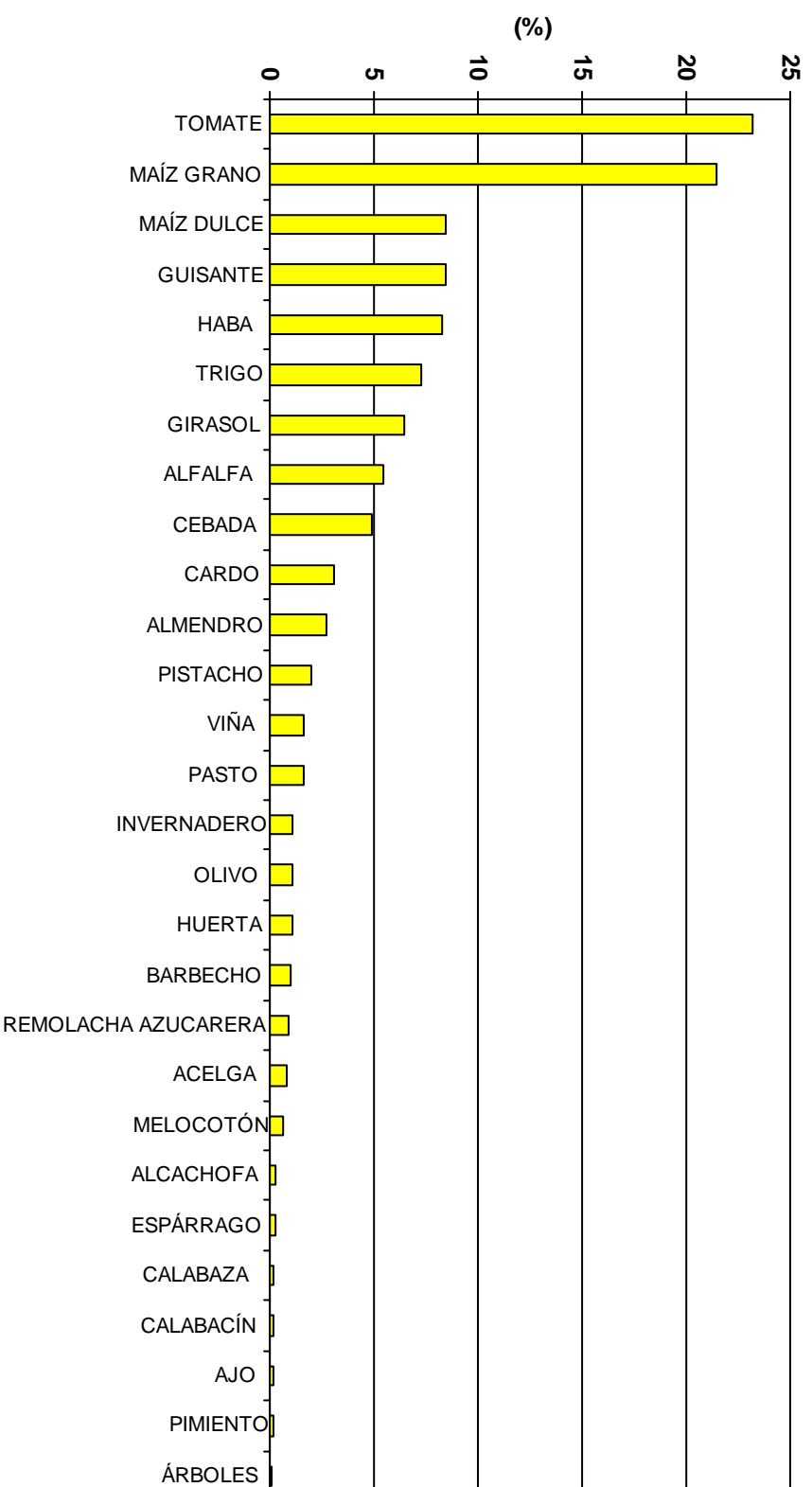
PORCENTAJE DE SUPERFICIE CON DOBLES COSECHAS: 16

NÚMERO DE CULTIVOS DIFERENTES: 16

BALANCE GLOBAL año 2019

Servicio Oferta Agroindustrial

SECTOR XXII ARGA 3 CANAL DE NAVARRA



SUPERFICIE ZONA: 424 ha

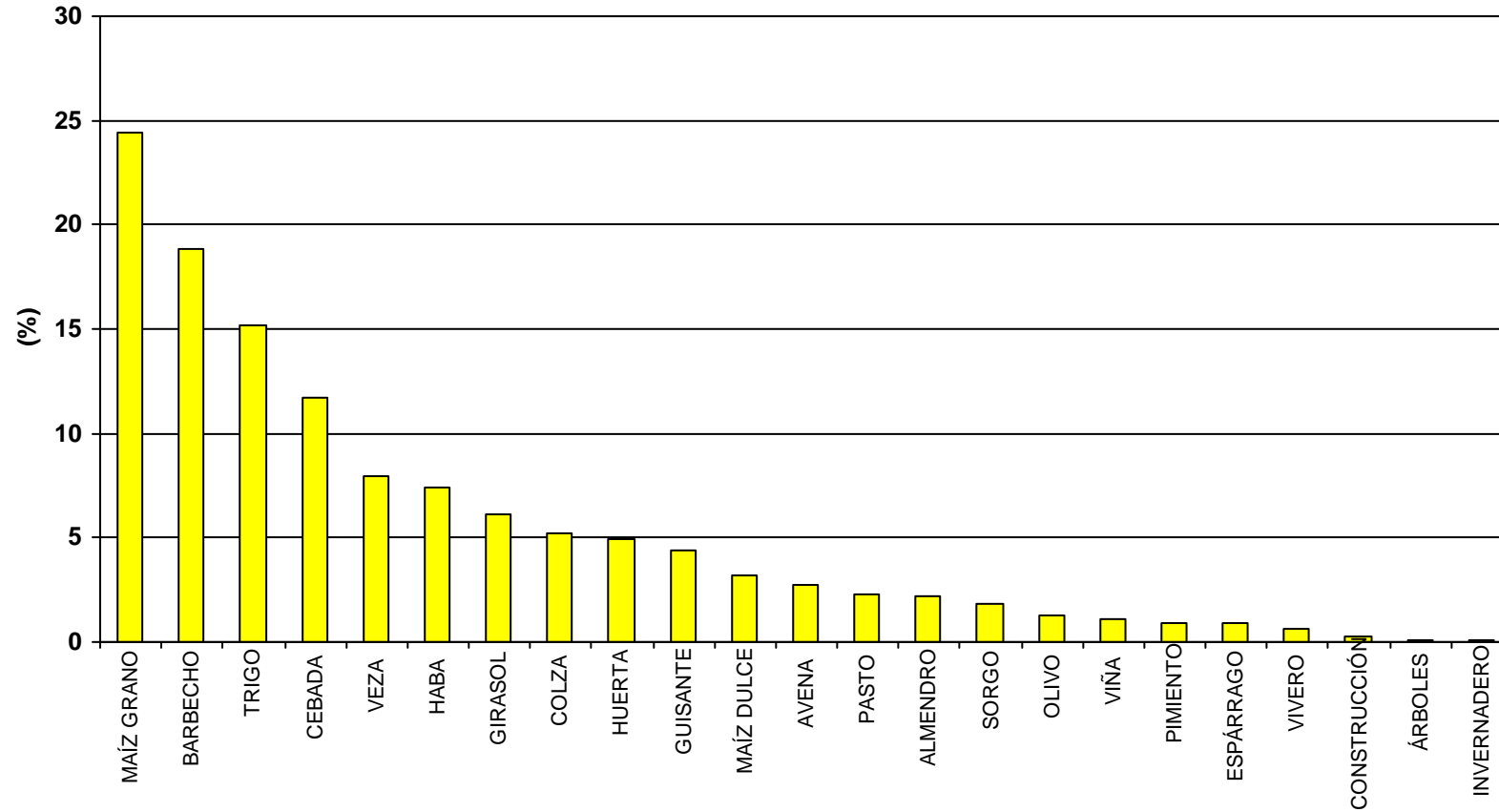
PORCENTAJE DE SUPERFICIE CON DOBLES COSECHAS: 14

NÚMERO DE CULTIVOS DIFERENTES: 24

BALANCE GLOBAL año 2019

Servicio Oferta Agroindustrial

SECTOR XXIII CANAL DE NAVARRA



SUPERFICIE ZONA: 437 ha

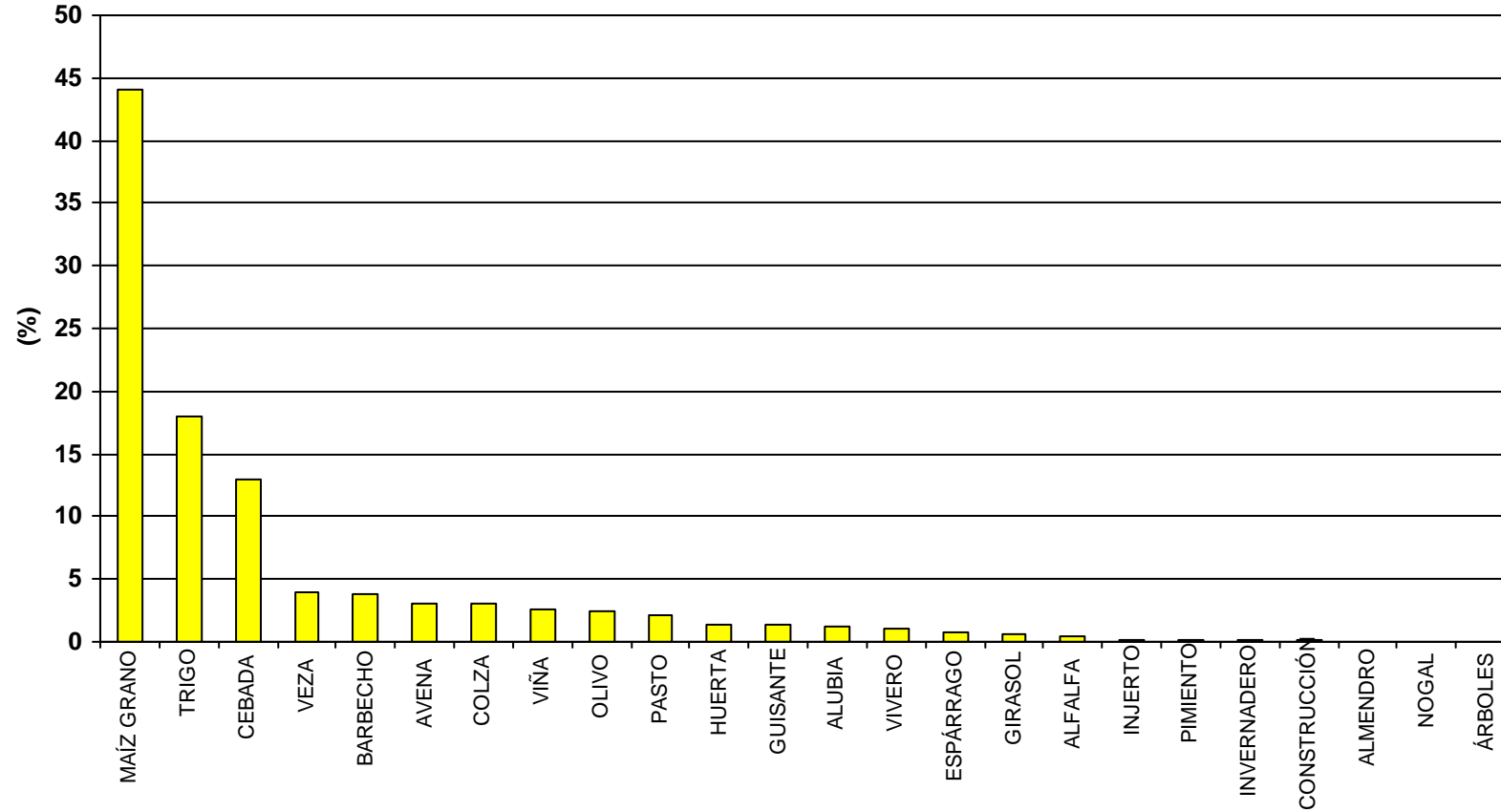
PORCENTAJE DE SUPERFICIE CON DOBLES COSECHAS: 24

NÚMERO DE CULTIVOS DIFERENTES: 17

BALANCE GLOBAL año 2019

Servicio Oferta Agroindustrial

SECTOR XXIV CANAL DE NAVARRA



SUPERFICIE ZONA: 1.959 ha

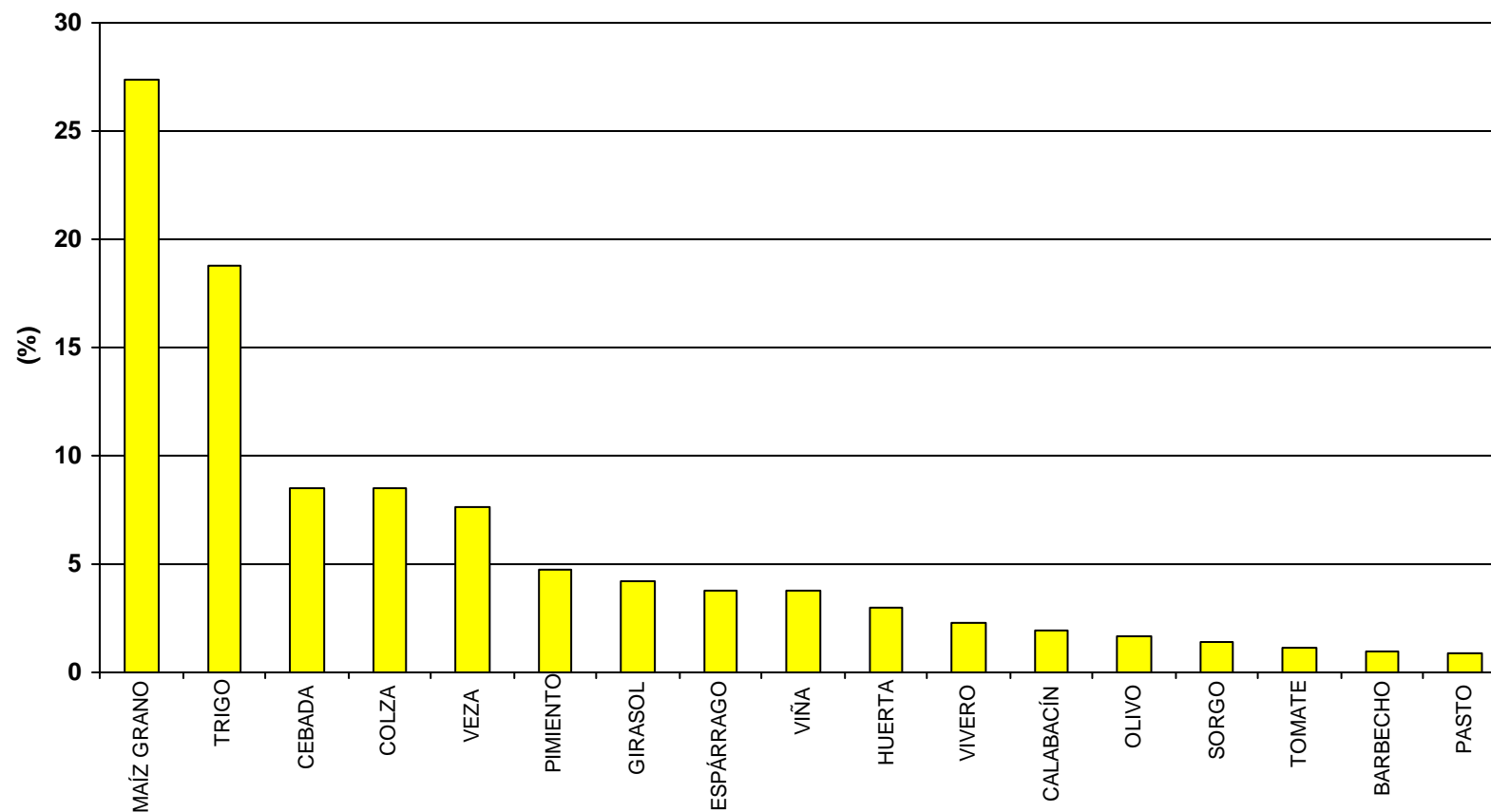
PORCENTAJE DE SUPERFICIE CON DOBLES COSECHAS: 3,4

NÚMERO DE CULTIVOS DIFERENTES: 18

BALANCE GLOBAL año 2019

Servicio Oferta Agroindustrial

SECTOR XXV CANAL DE NAVARRA



SUPERFICIE ZONA: 305 ha

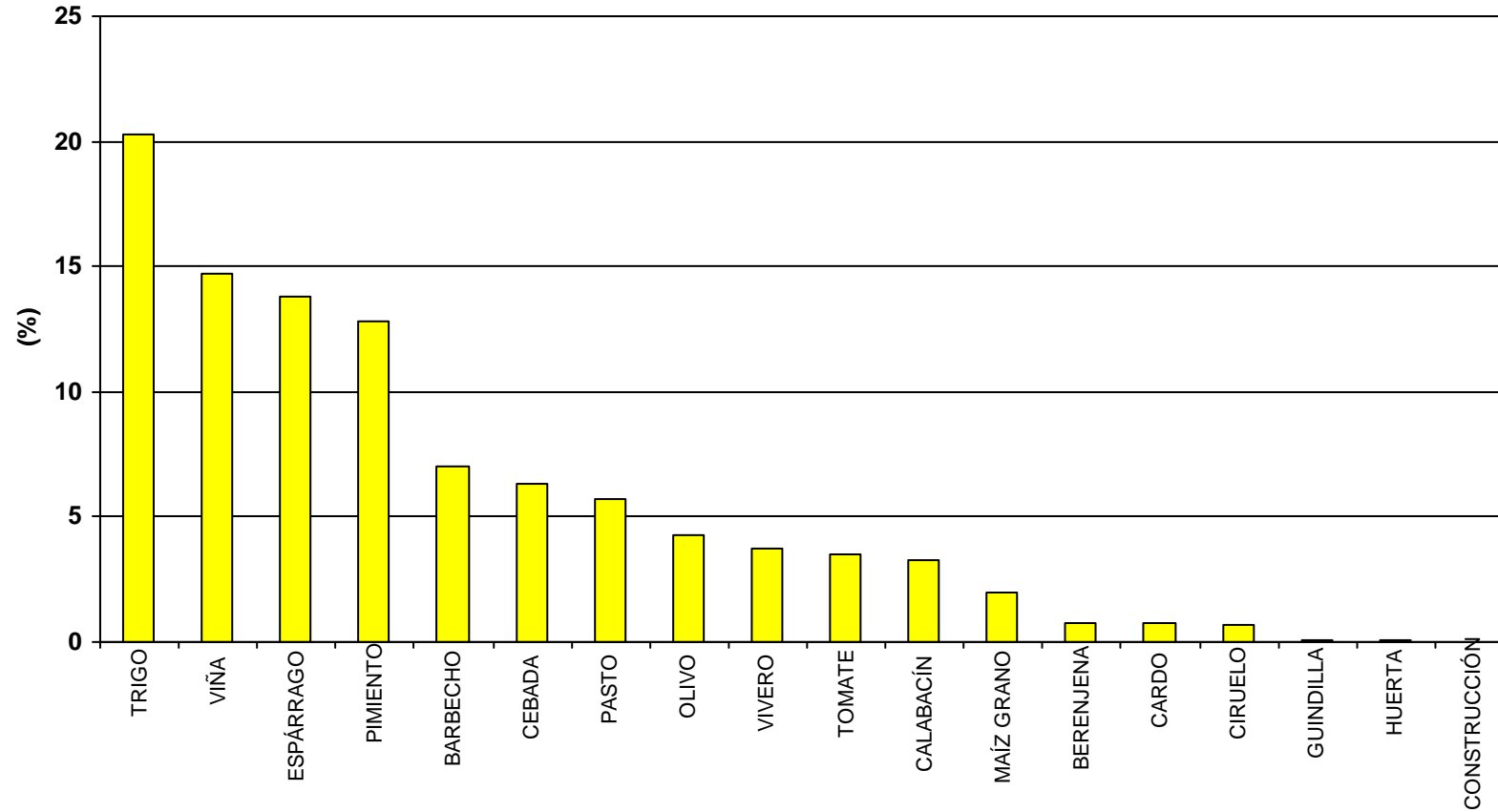
PORCENTAJE DE SUPERFICIE CON DOBLES COSECHAS: 0,6

NÚMERO DE CULTIVOS DIFERENTES: 14

BALANCE GLOBAL año 2019

Servicio Oferta Agroindustrial

SECTOR XXVI EGA 1 CANAL DE NAVARRA



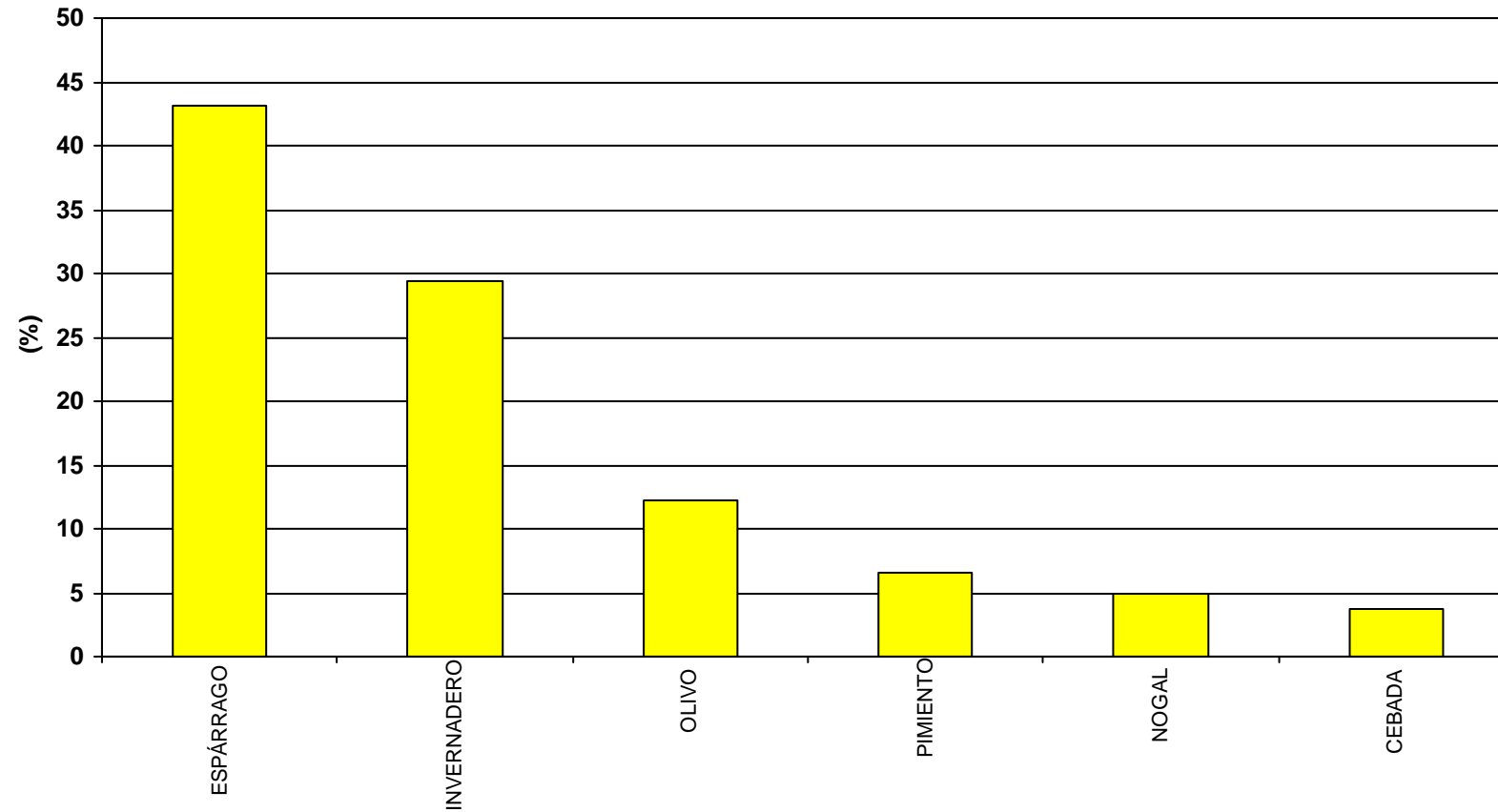
SUPERFICIE ZONA: 121 ha

NÚMERO DE CULTIVOS DIFERENTES: 14

BALANCE GLOBAL año 2019

Servicio Oferta Agroindustrial

SESMA I Y II



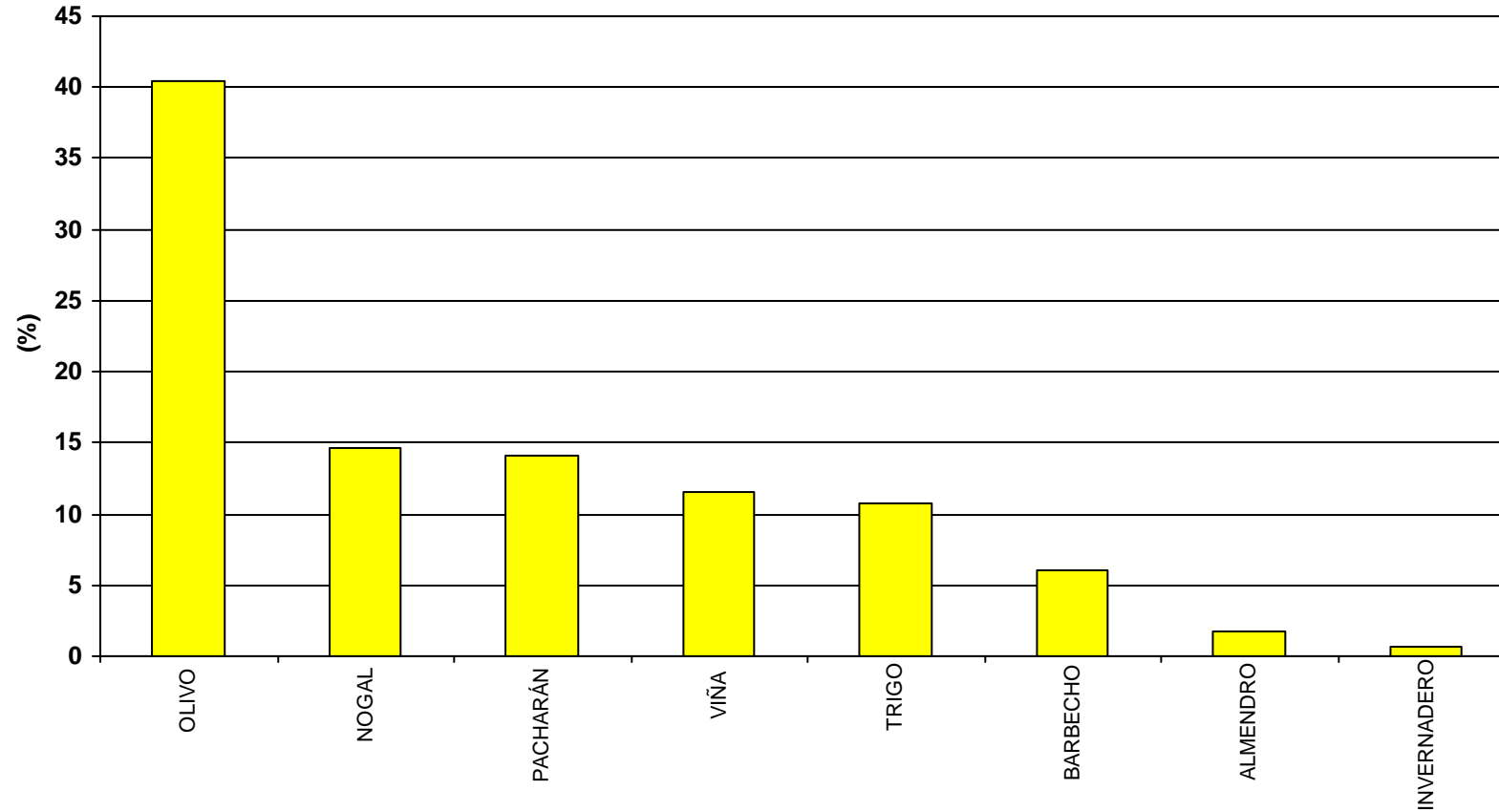
SUPERFICIE ZONA: 24 ha

NÚMERO DE CULTIVOS DIFERENTES: 5

BALANCE GLOBAL año 2019

Servicio Oferta Agroindustrial

SESMA III



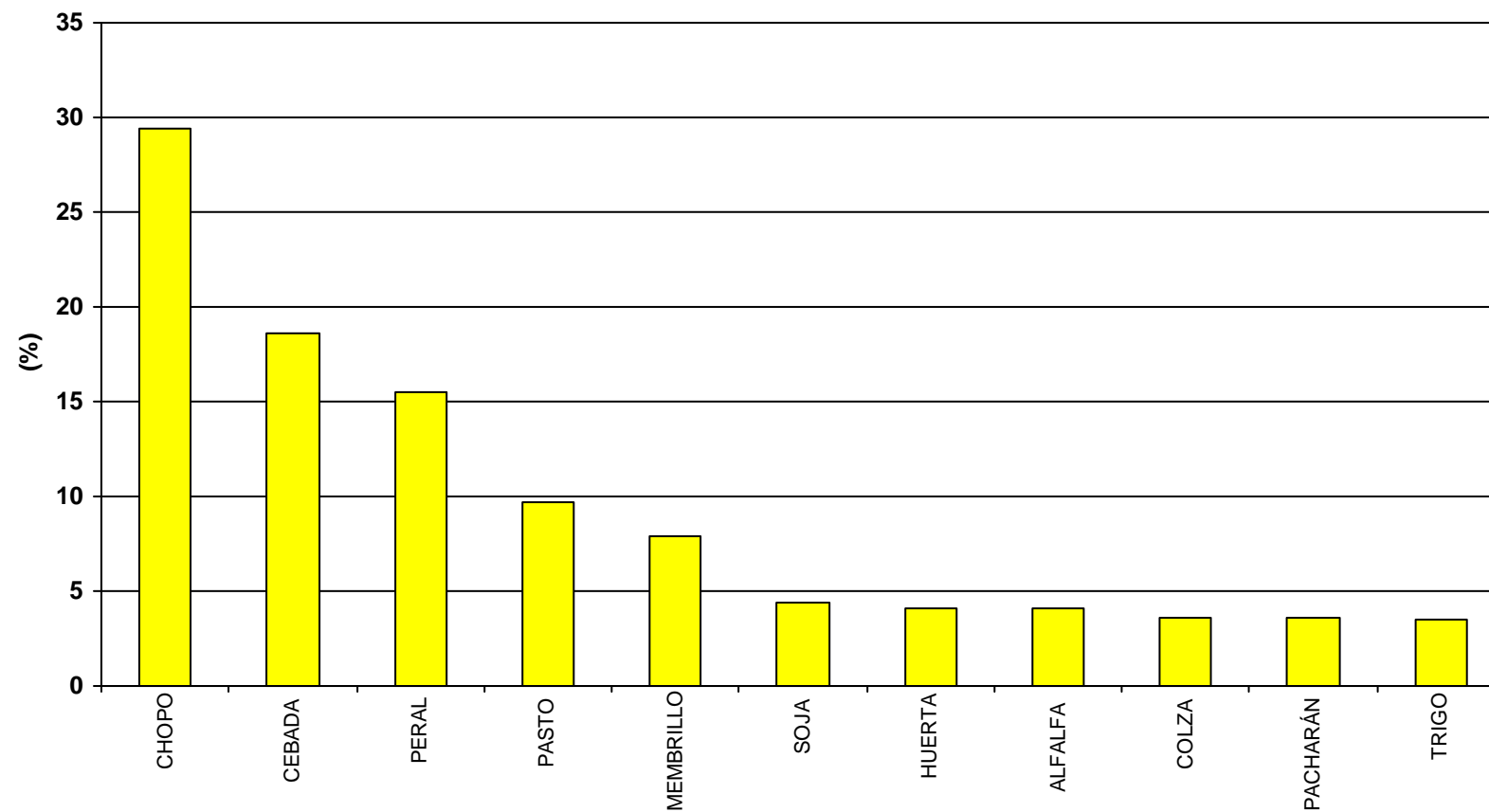
SUPERFICIE ZONA: 133 ha

NÚMERO DE CULTIVOS DIFERENTES: 6

BALANCE GLOBAL año 2019

Servicio Oferta Agroindustrial

SOTO COMUNAL DE MENDAVIA



SUPERFICIE ZONA: 54 ha

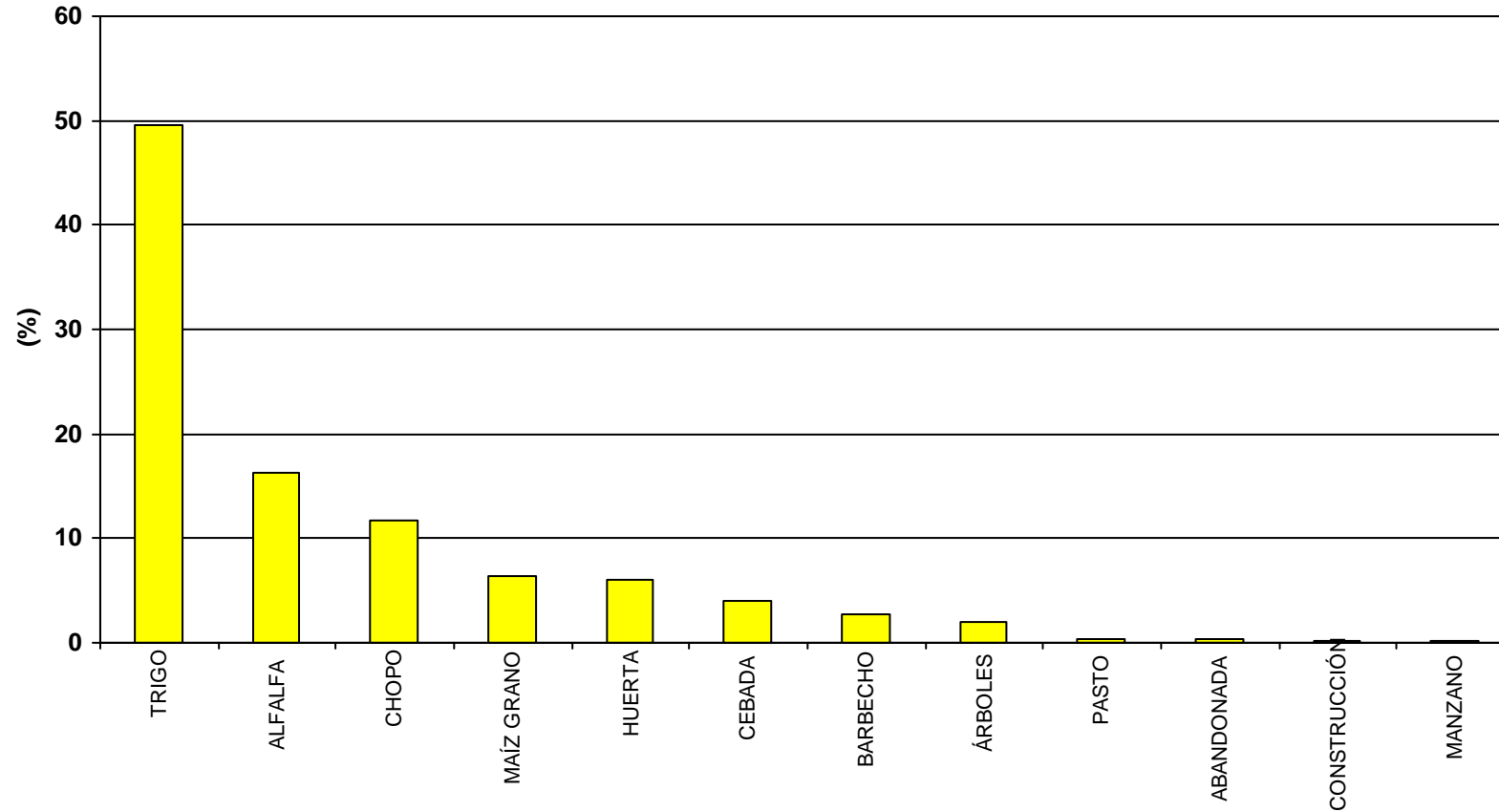
PORCENTAJE DE SUPERFICIE CON DOBLES COSECHAS: 4,4

NÚMERO DE CULTIVOS DIFERENTES: 10

BALANCE GLOBAL año 2019

Servicio Oferta Agroindustrial

SOTO DE AIBAR



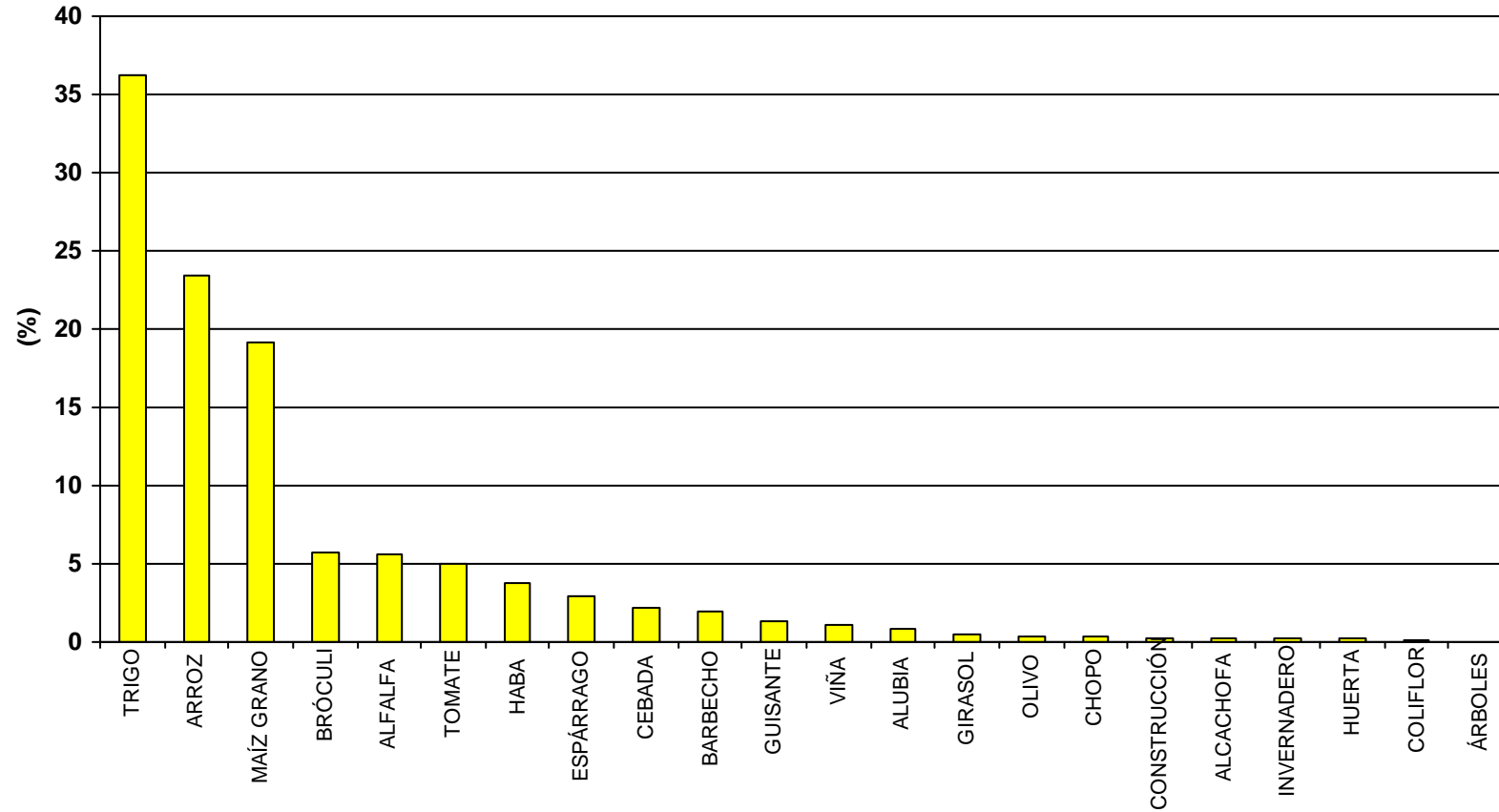
SUPERFICIE ZONA: 102 ha

NÚMERO DE CULTIVOS DIFERENTES: 7

BALANCE GLOBAL año 2019

Servicio Oferta Agroindustrial

TRAIBUENAS (BAYUNGA)



SUPERFICIE ZONA: 719 ha

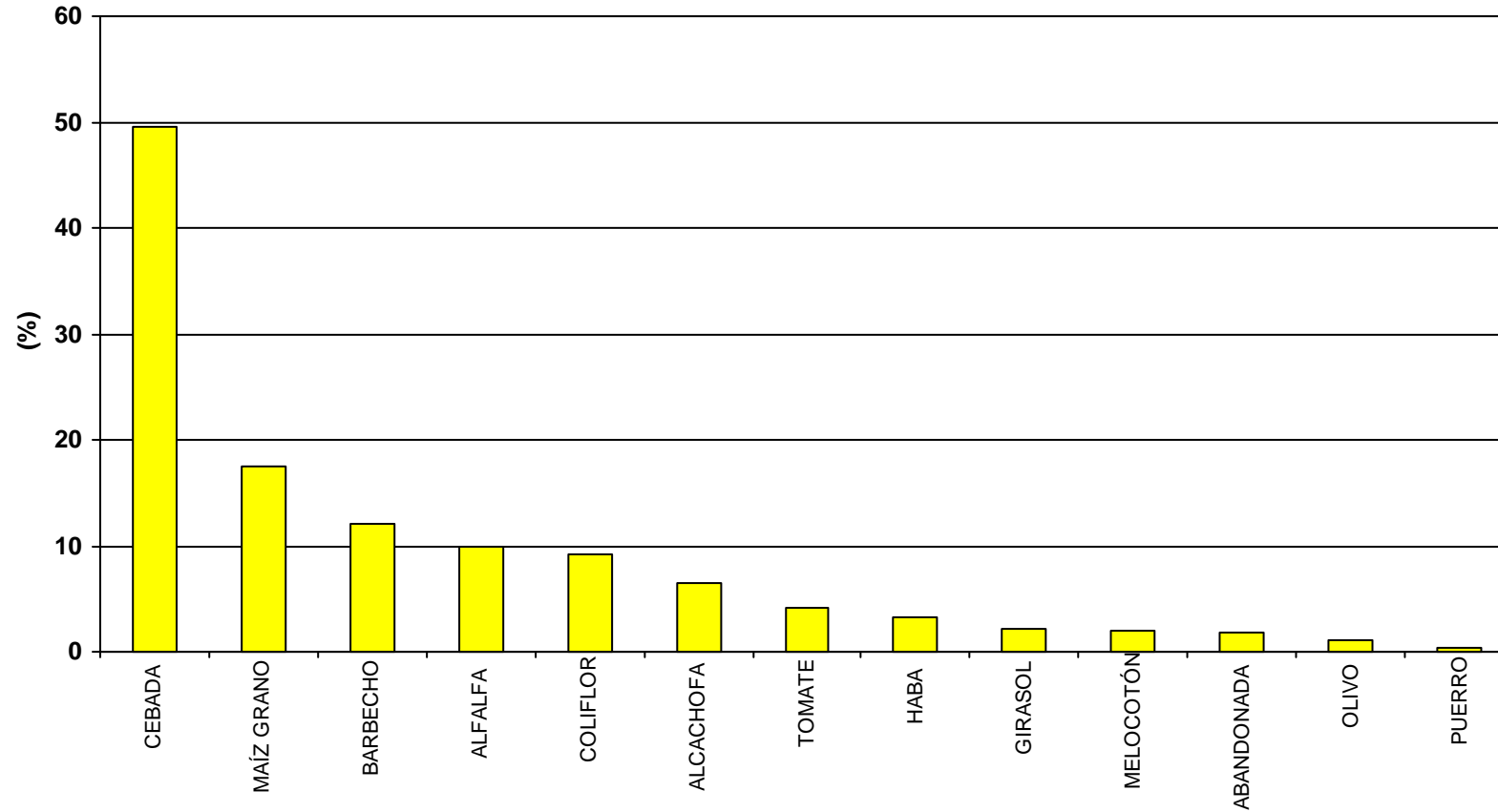
PORCENTAJE DE SUPERFICIE CON DOBLES COSECHAS: 12

NÚMERO DE CULTIVOS DIFERENTES: 17

BALANCE GLOBAL año 2019

Servicio Oferta Agroindustrial

TUDELA-MONTES DE CIERZO



SUPERFICIE ZONA: 614 ha

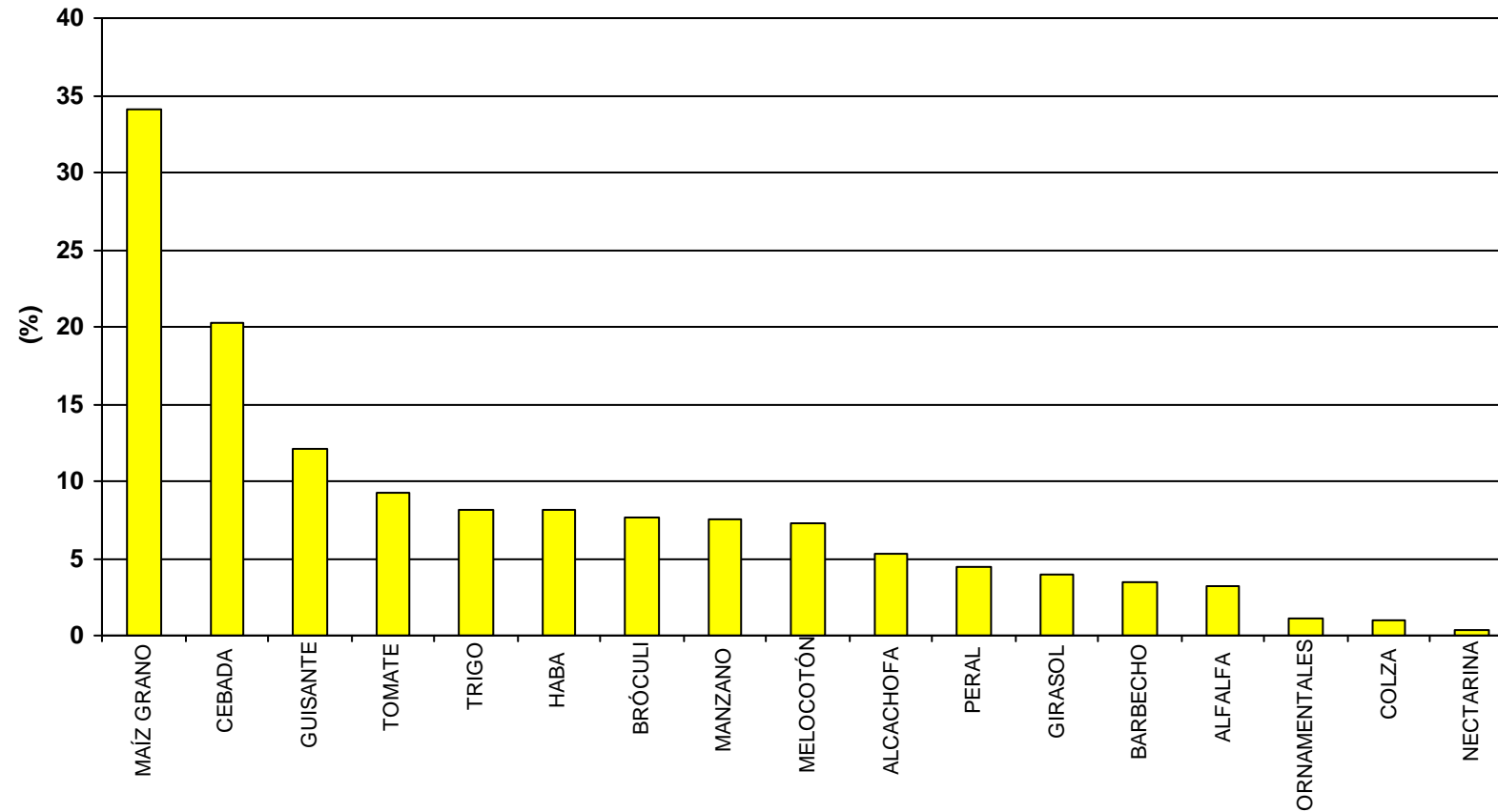
PORCENTAJE DE SUPERFICIE CON DOBLES COSECHAS: 19

NÚMERO DE CULTIVOS DIFERENTES: 11

BALANCE GLOBAL año 2019

Servicio Oferta Agroindustrial

TUDELA-MONTES DE CIERZO II



SUPERFICIE ZONA: 1.157 ha

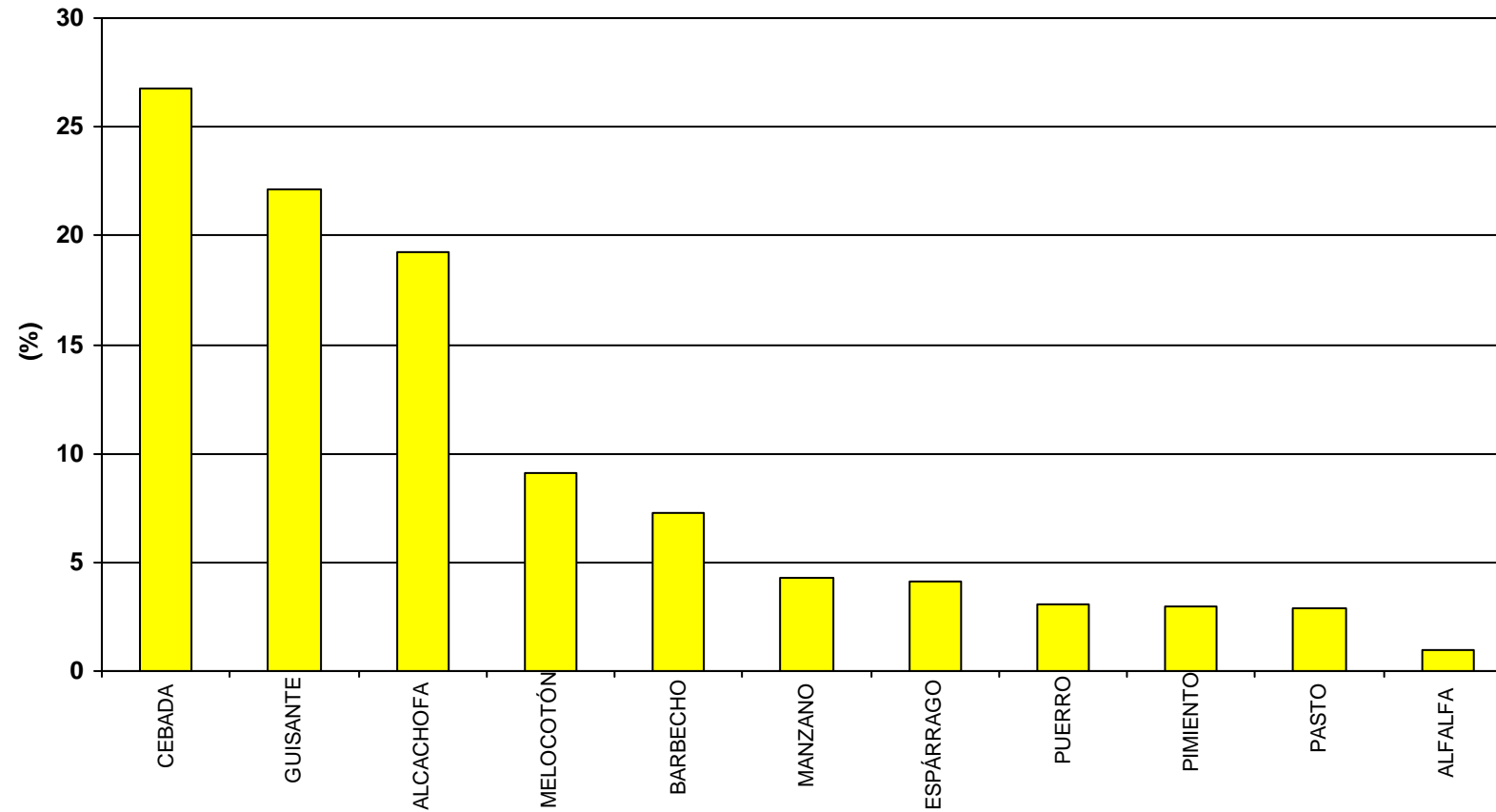
PORCENTAJE DE SUPERFICIE CON DOBLES COSECHAS: 37

NÚMERO DE CULTIVOS DIFERENTES: 16

BALANCE GLOBAL año 2019

Servicio Oferta Agroindustrial

TUDELA-VALDETELLAS



SUPERFICIE ZONA: 238 ha

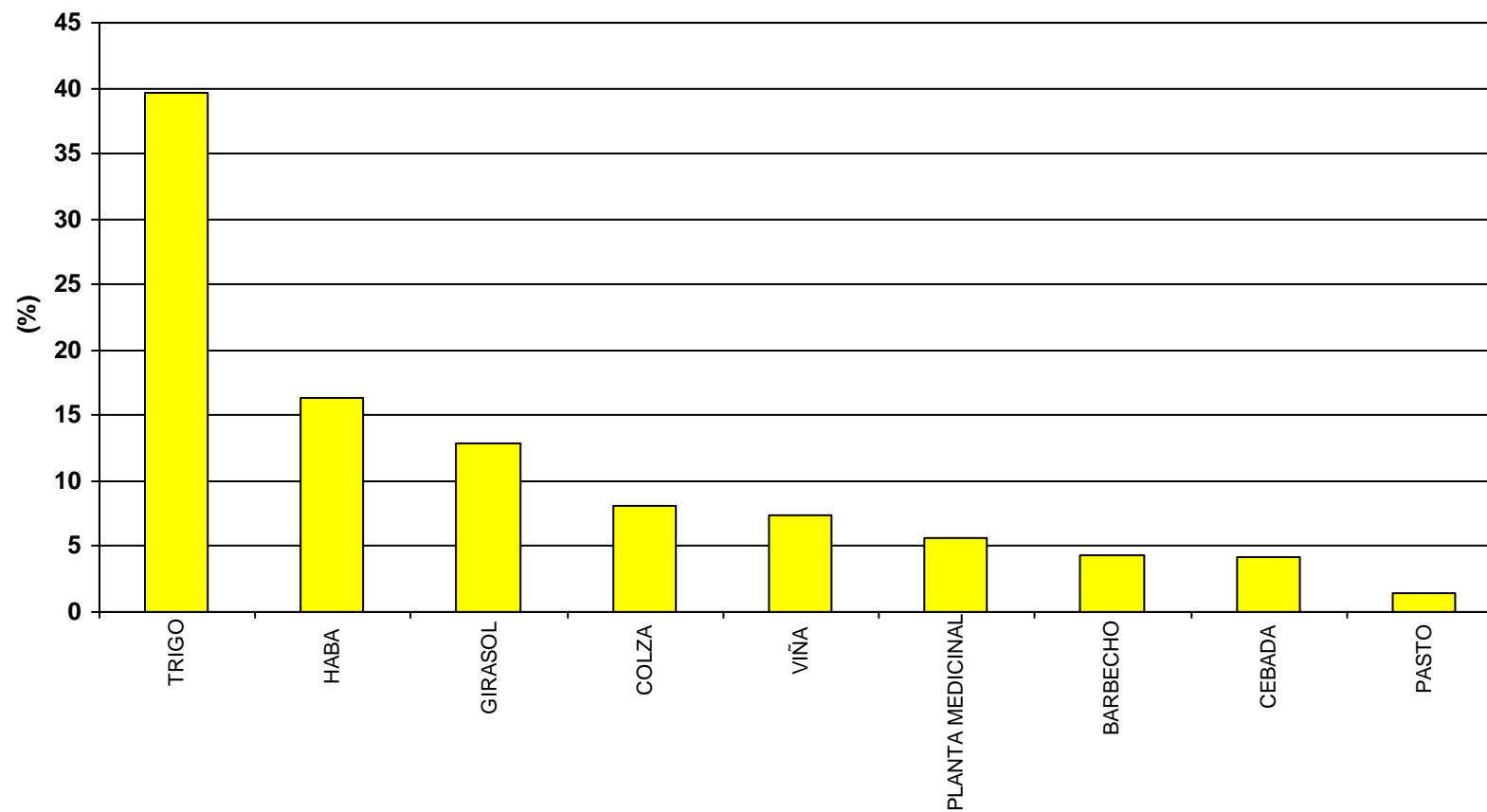
PORCENTAJE DE SUPERFICIE CON DOBLES COSECHAS: 3,1

NÚMERO DE CULTIVOS DIFERENTES: 10

BALANCE GLOBAL año 2019

Servicio Oferta Agroindustrial

URRAÚL BAJO Y LUMBIER



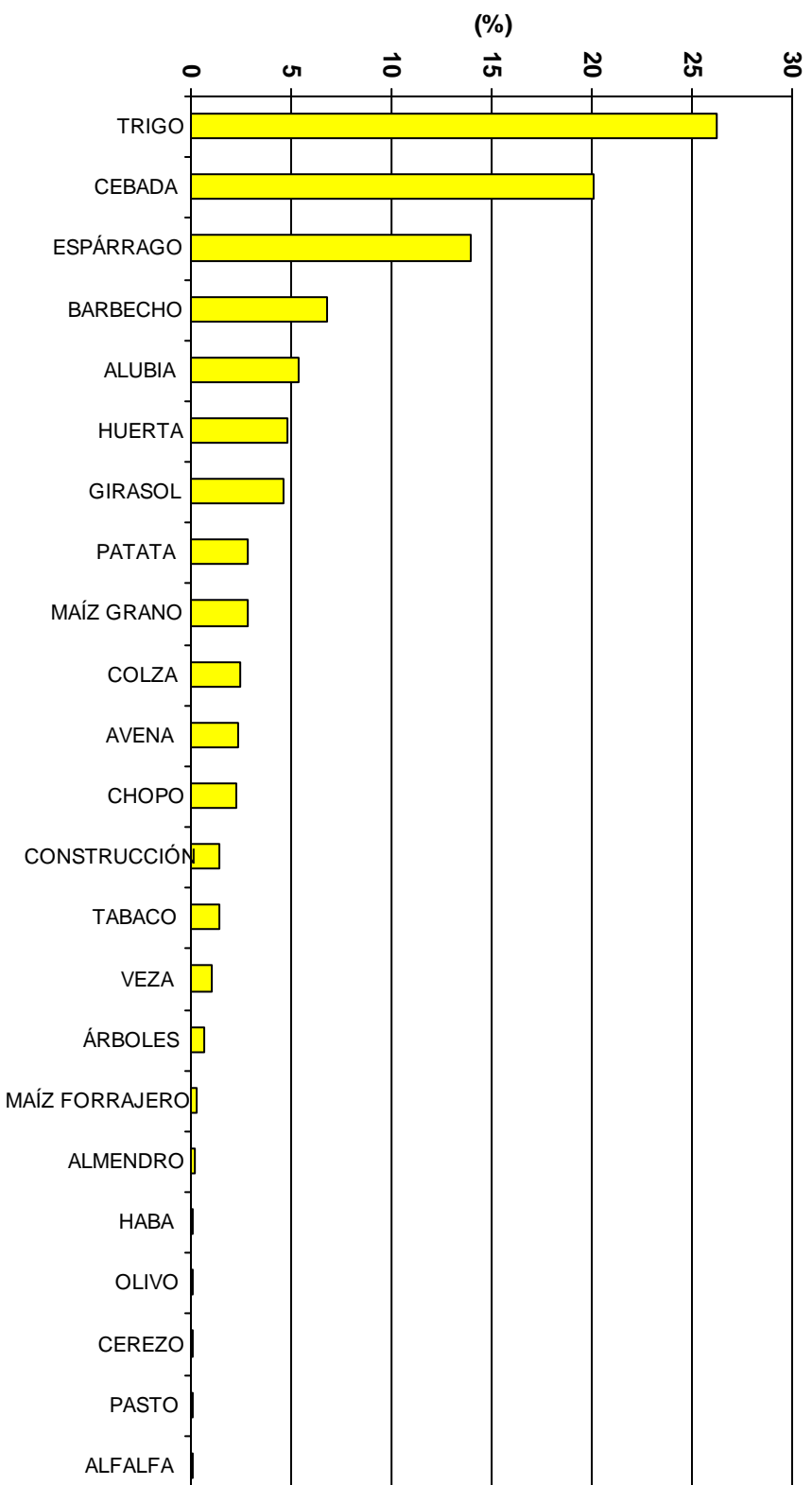
SUPERFICIE ZONA: 230 ha

NÚMERO DE CULTIVOS DIFERENTES: 8

BALANCE GLOBAL año 2019

Servicio Oferta Agroindustrial

VALDEGA



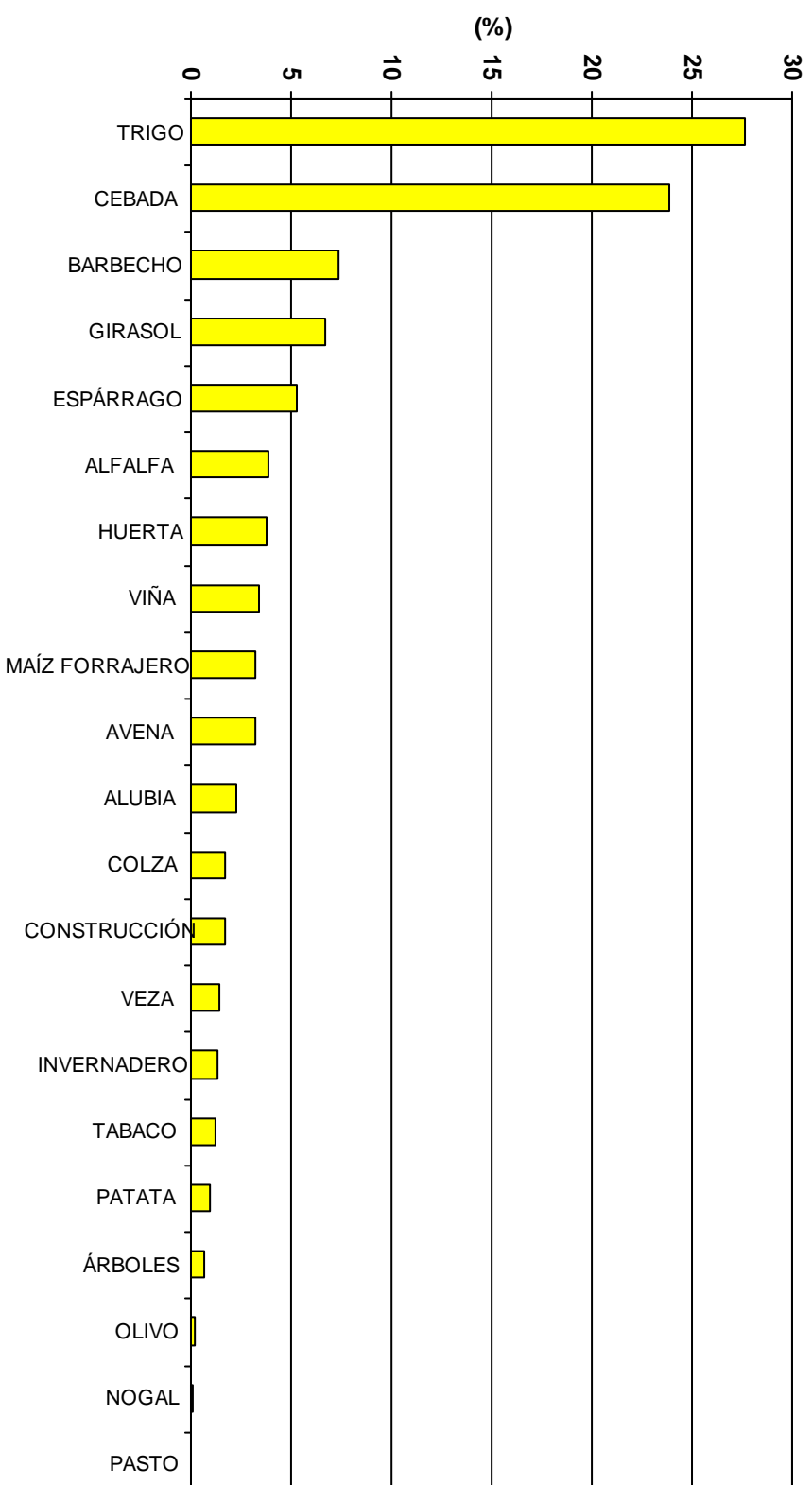
SUPERFICIE ZONA: 375 ha

NÚMERO DE CULTIVOS DIFERENTES: 19

BALANCE GLOBAL año 2019

Servicio Oferta Agroindustrial

VALDEGA-AMPLIACION



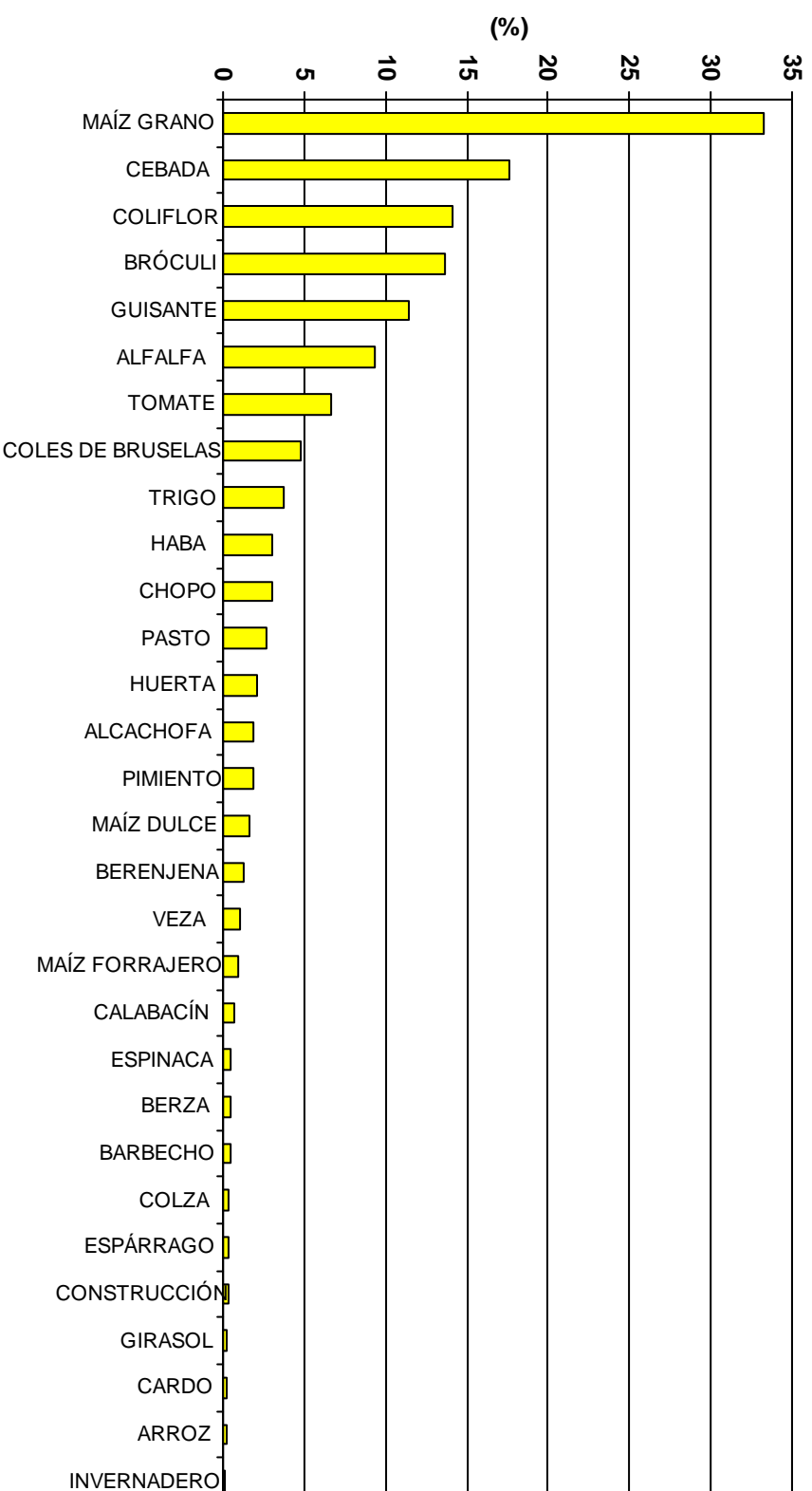
SUPERFICIE ZONA: 165 ha

NÚMERO DE CULTIVOS DIFERENTES: 16

BALANCE GLOBAL año 2019

Servicio Oferta Agroindustrial

VALTIERRA



SUPERFICIE ZONA: 1.144 ha

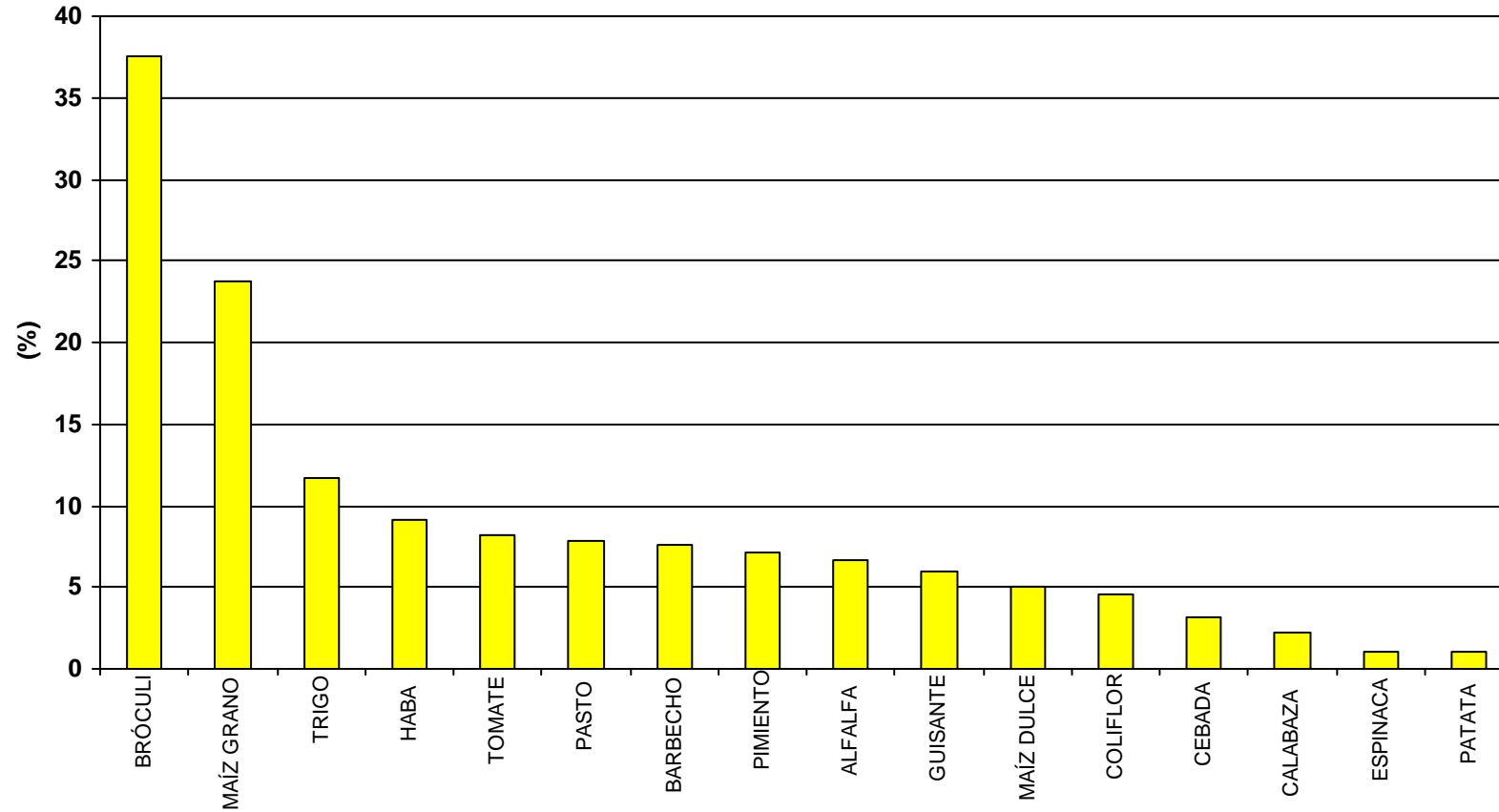
PORCENTAJE DE SUPERFICIE CON DOBLES COSECHAS: 38

NÚMERO DE CULTIVOS DIFERENTES: 26

BALANCE GLOBAL año 2019

Servicio Oferta Agroindustrial

VALTIERRA-LA QUEMADA



SUPERFICIE ZONA: 430 ha

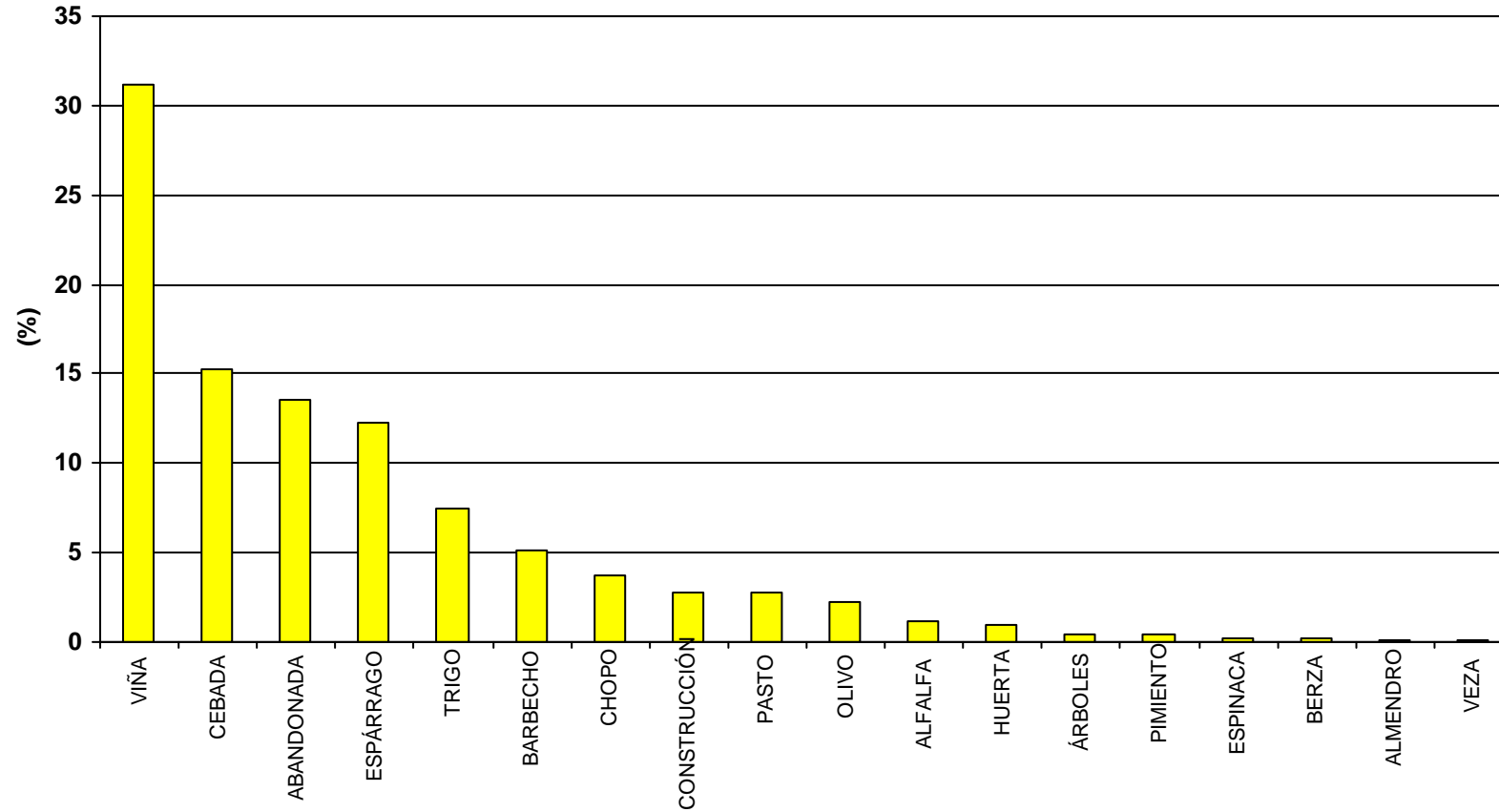
PORCENTAJE DE SUPERFICIE CON DOBLES COSECHAS: 42

NÚMERO DE CULTIVOS DIFERENTES: 15

BALANCE GLOBAL año 2019

Servicio Oferta Agroindustrial

VIANA



SUPERFICIE ZONA: 327 ha

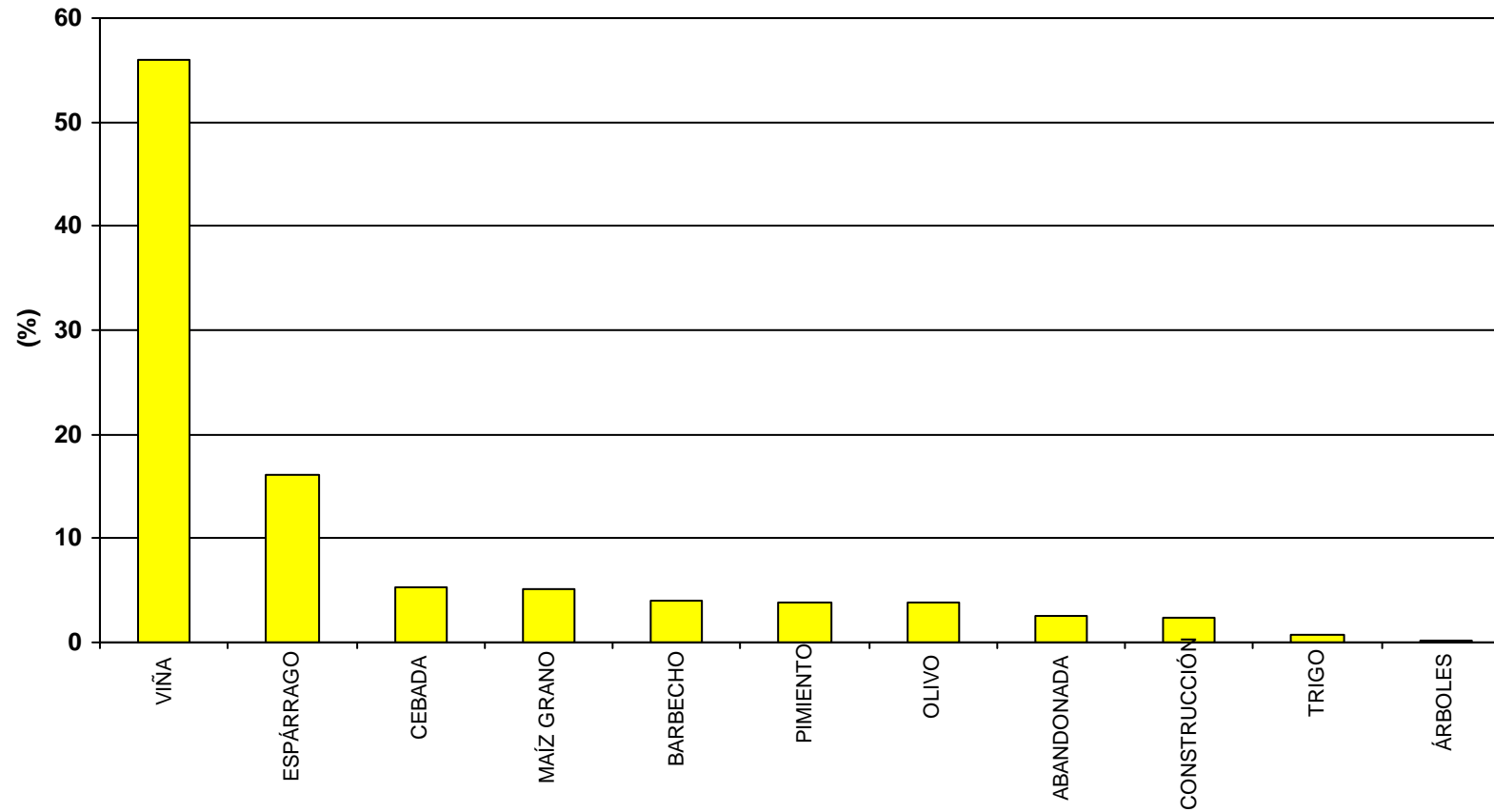
PORCENTAJE DE SUPERFICIE CON DOBLES COSECHAS: 0,2

NÚMERO DE CULTIVOS DIFERENTES: 13

BALANCE GLOBAL año 2019

Servicio Oferta Agroindustrial

VIANA II



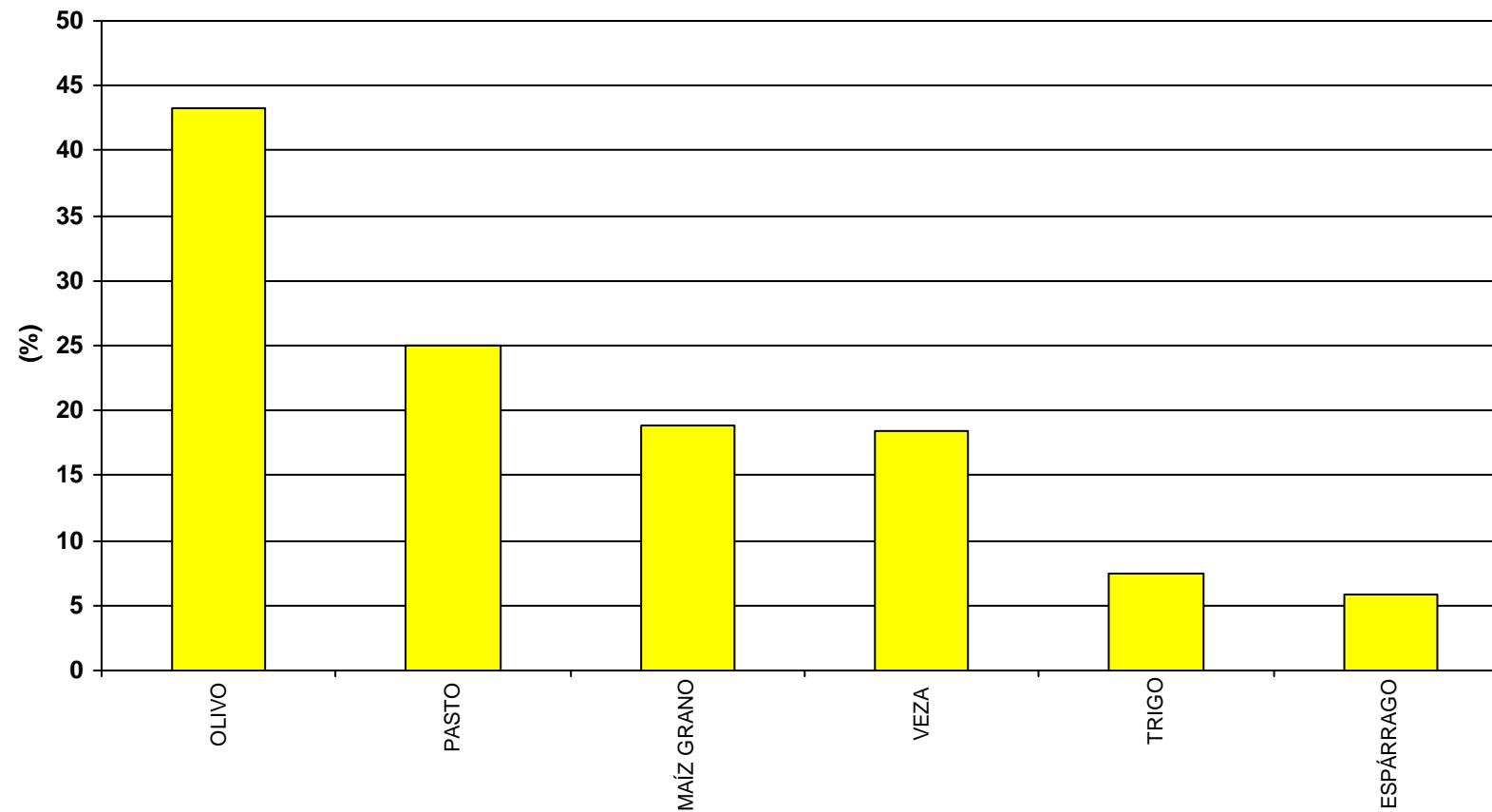
SUPERFICIE ZONA: 295 ha

NÚMERO DE CULTIVOS DIFERENTES: 7

BALANCE GLOBAL año 2019

Servicio Oferta Agroindustrial

VIANA-EL TAMARIGAL



SUPERFICIE ZONA: 95 ha

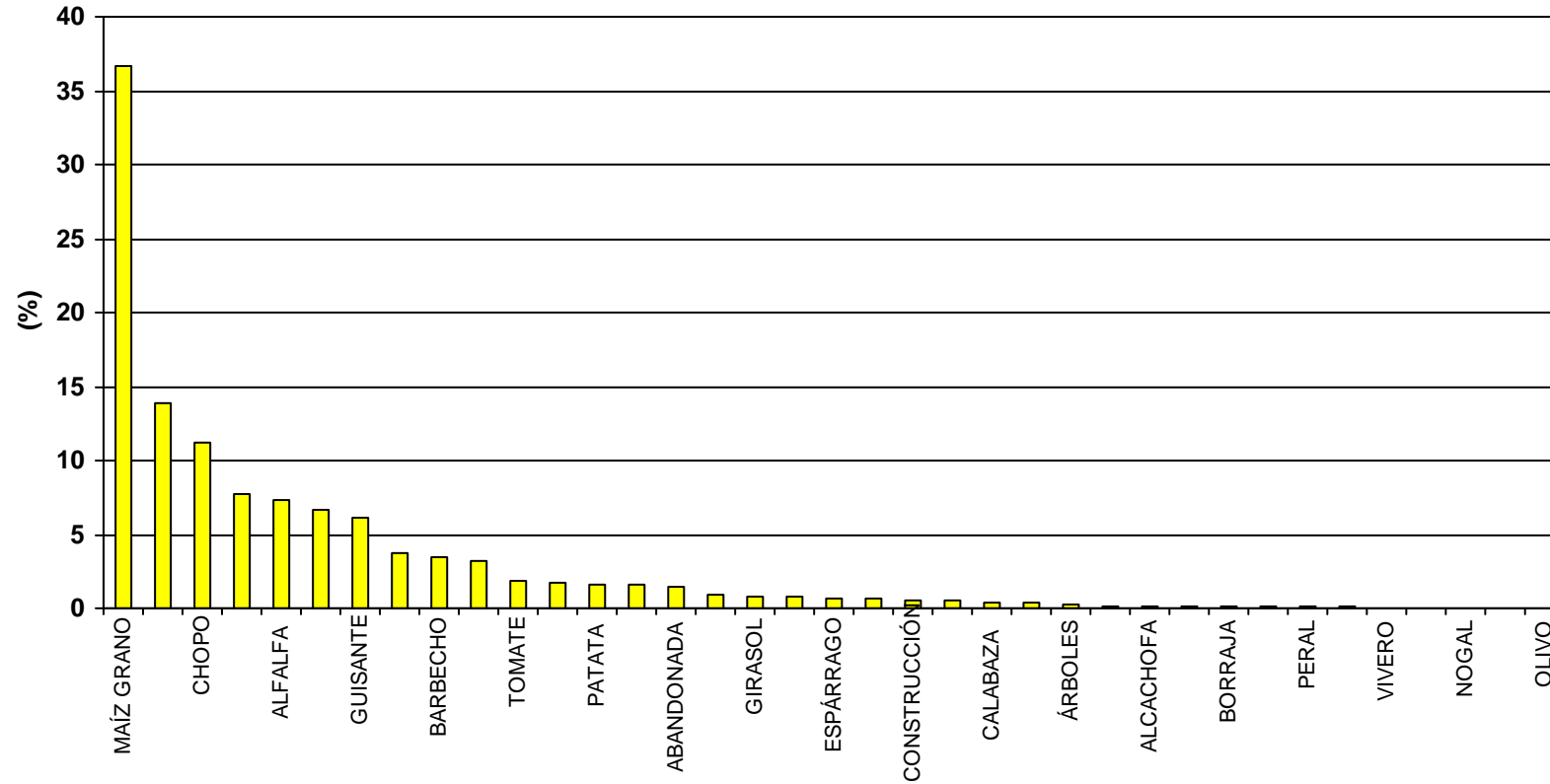
PORCENTAJE DE SUPERFICIE CON DOBLES COSECHAS: 19

NÚMERO DE CULTIVOS DIFERENTES: 6

BALANCE GLOBAL año 2019

Servicio Oferta Agroindustrial

VILAFRANCA



SUPERFICIE ZONA: 1.380 ha

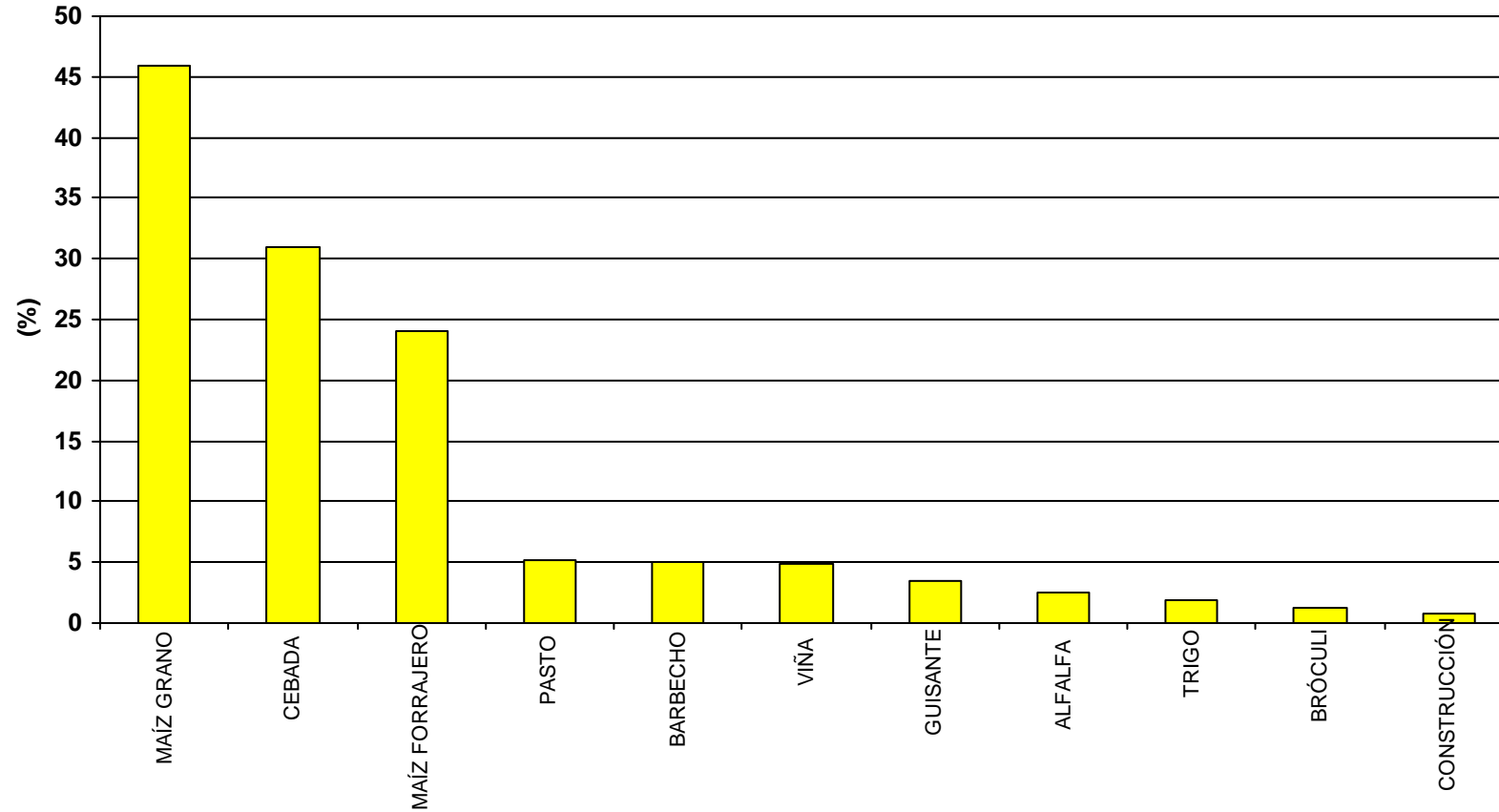
PORCENTAJE DE SUPERFICIE CON DOBLES COSECHAS: 16

NÚMERO DE CULTIVOS DIFERENTES: 30

BALANCE GLOBAL año 2019

Servicio Oferta Agroindustrial

VILLA FRANCA-BARRANCO AGUA SALADA



SUPERFICIE ZONA: 670 ha

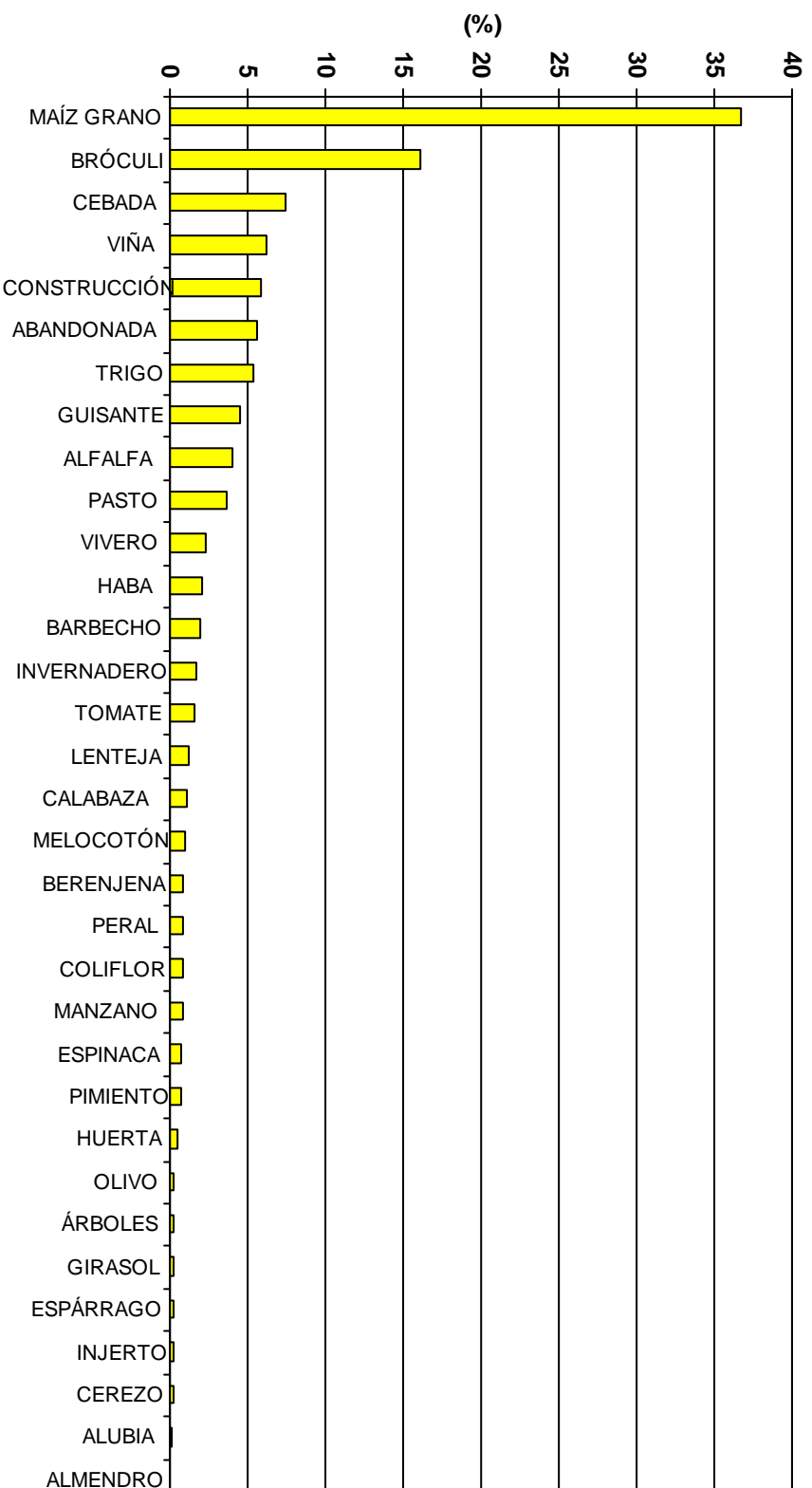
PORCENTAJE DE SUPERFICIE CON DOBLES COSECHAS: 26

NÚMERO DE CULTIVOS DIFERENTES: 9

BALANCE GLOBAL año 2019

Servicio Oferta Agroindustrial

VILLAFRANCA-MORANTE



SUPERFICIE ZONA: 993 ha


PORCENTAJE DE SUPERFICIE CON DOBLES COSECHAS: 16

NÚMERO DE CULTIVOS DIFERENTES: 26

BALANCE GLOBAL año 2019

Servicio Oferta Agroindustrial

Capítulo 7



Productividad Bruta del Agua-actuaciones INTIA, S.A.





Productividad Bruta del Agua (PBA): es el valor del aumento de producción (euros/ha) por cada unidad de volumen (m³/ha) aplicada, considerando que todos los cultivos se riegan.

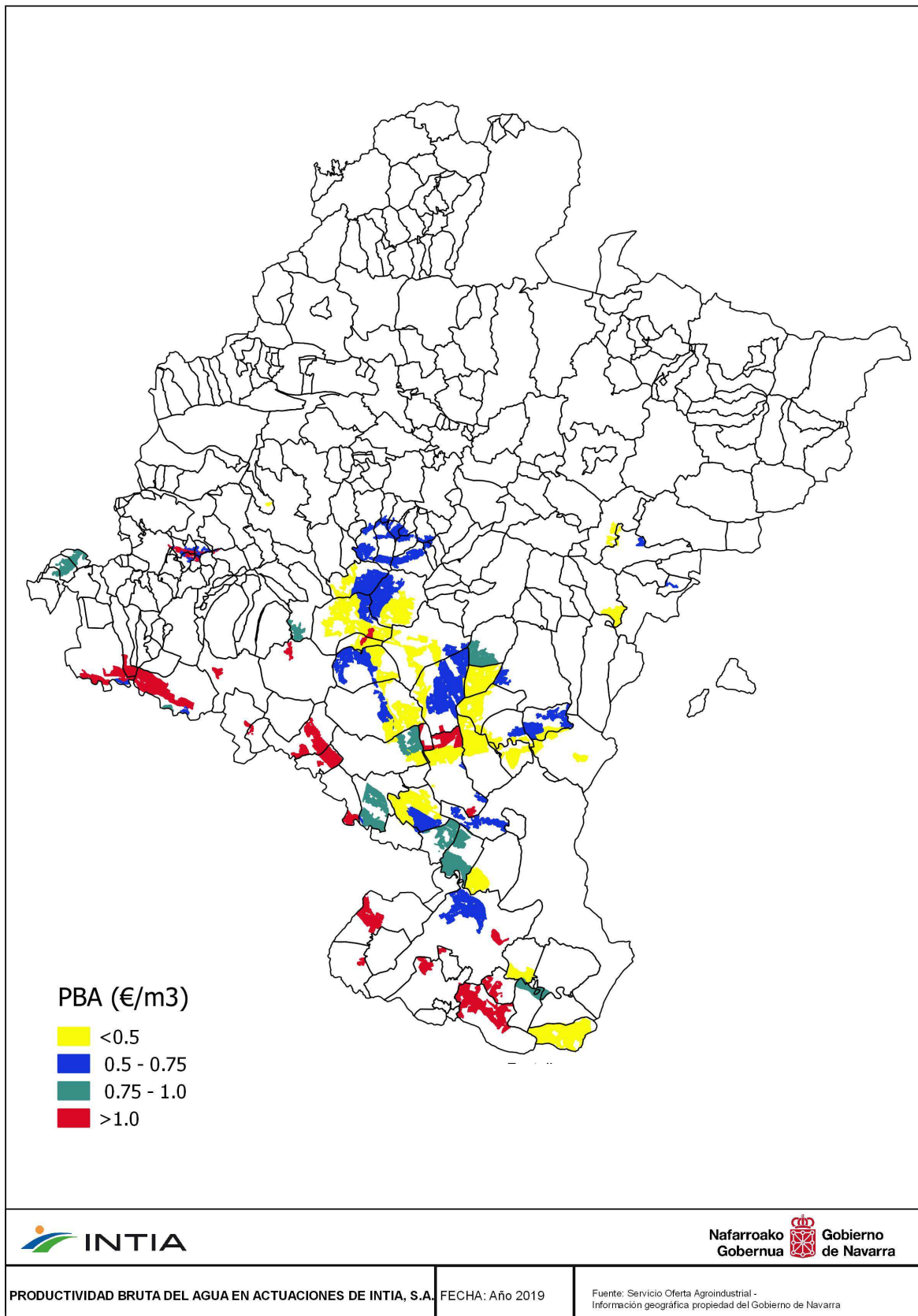
En las 96 zonas estudiadas el resultado obtenido es de **0,67 euros/m³**

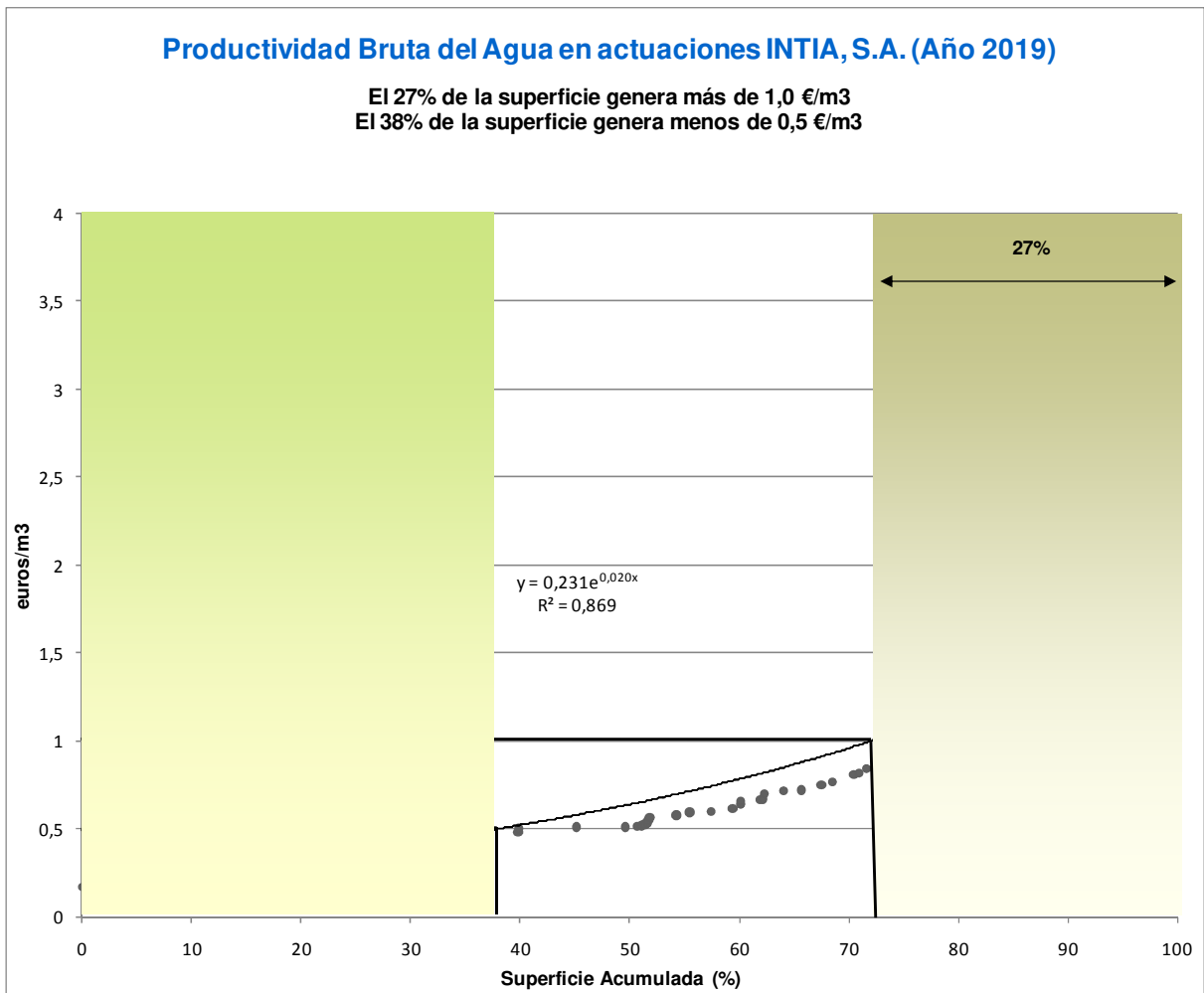
REGADÍO	PBA (euros/m³)
AZAGRA	3,81
ANDOSILLA II	3,65
MENDAVIA - RUBIO ALTO	3,63
ANDOSILLA	3,36
BARGOTA II	3,27
BARGOTA	2,83
SAN ADRIÁN-EL MONTE	2,73
VIANA II	2,56
SESMA I Y II	2,03
SARTAGUDA	1,98
SECTOR XXVI EGA 1 CANAL DE NAVARRA	1,95
AZAGRA-ARGADIEL	1,67
VIANA	1,47
FITERO-HOSPINETE	1,43
CORELLA	1,42
CASCANTE	1,36
MURCHANTE	1,32
ABLITAS-SASO PEDRIZ	1,21
LODOSIA-GOBELLA	1,21
SECTOR IV.5.2 CANAL DE NAVARRA	1,18
VALDEGA	1,14
CAPARROSO-LA SARDA	1,11
ABLITAS	1,07
TUDELA-VALDETELLAS	1,07
FONTELLAS	1,04
SECTOR XXII ARGA 1 CANAL DE NAVARRA	1,03
SESMA III	1,02
MENDAVIA	1,01
SECTOR VI CANAL DE NAVARRA	0,98
SECTOR IV.5.1 CANAL DE NAVARRA	0,94
CADREITA	0,94
GENEVILLA	0,94
FUNES - EL RASO Y LAS SUERTES	0,93
MENDAVIA - EL VERGAL	0,90
FUNES	0,85
VALTIERRA-LA QUEMADA	0,84
CABREDO-MARAÑÓN	0,84
SECTOR XXV CANAL DE NAVARRA	0,82
VALTIERRA	0,81
RIBAFORADA	0,76
SECTOR X CANAL DE NAVARRA	0,75
SECTOR V CANAL DE NAVARRA	0,72

REGADÍO	PBA (euros/m³)
SECTOR II.1 CANAL DE NAVARRA	0,71
CAPARROSO-BALSILLA MARIN	0,70
VALDEGA-AMPLIACION	0,67
VILLAFRANCA-MORANTE	0,66
CAPARROSO-LAS VALES	0,65
FUNES-SOTO MAÑERO	0,64
SECTOR XXII ARGÁ 3 CANAL DE NAVARRA	0,64
TUDELA-MONTES DE CIERZO II	0,61
SECTOR I CANAL DE NAVARRA	0,59
BARDENAS REALES-EL FERIAL	0,59
SECTOR XXII ARGÁ 2 CANAL DE NAVARRA	0,57
VIANA-EL TAMARIGAL	0,56
JAVIER	0,55
LUMBIER	0,53
SOTO COMUNAL DE MENDAVIA	0,53
PUENTE LA REINA	0,52
SECTOR VIII CANAL DE NAVARRA	0,52
TUDELA-MONTES DE CIERZO	0,51
SECTOR IV.4 CANAL DE NAVARRA	0,51
SECTOR II.2 CANAL DE NAVARRA	0,51
ABÁRZUZA	0,50
SECTOR IX CANAL DE NAVARRA	0,48
VILLAFRANCA	0,47
CABANILLAS-FUSTIÑANA	0,47
SECTOR IV.1 CANAL DE NAVARRA	0,46
MURILLO EL FRUTO	0,46
SANTACARA-MÉLIDA: ARASA, ZABALA,	0,45
URRAÚL BAJO Y LUMBIER	0,45
CAPARROSO-BAYUNGA	0,44
SECTOR VII CANAL DE NAVARRA	0,44
MÉLIDA (CANAL BARDENAS)	0,44
SECTOR XXIII CANAL DE NAVARRA	0,42
SECTOR XXIV CANAL DE NAVARRA	0,42
CORTES	0,42
PERALTA-MARCILLA (BAYUNGA)	0,41
AIBAR-EL SASO	0,40
SECTOR III CANAL DE NAVARRA	0,40
SECTOR IV.3 CANAL DE NAVARRA	0,39
CABANILLAS - CANAL DE TAUSTE	0,34
TRAIBUENAS (BAYUNGA)	0,32
VILLAFRANCA-BARRANCO AGUA SALADA	0,32
SECTOR IV.2 CANAL DE NAVARRA	0,31
CAPARROSO-SOTILLO	0,29
SOTO DE AIBAR	0,28
CARCASTILLO	0,27
MÉLIDA - SOTO LIRIA (BAYUNGA)	0,26
ARGUEDAS	0,25
MÉLIDA - SOTO BAJO	0,25
SANTACARA-SOTO ARTICA	0,24

REGADÍO	PBA (euros/m³)
FALCES	0,24
CARCASTILLO - LA ESPERANZA	0,23
SANTACARA-SOTO LOPEZ	0,16

PRODUCTIVIDAD BRUTA DEL AGUA ACTUACIONES INTIA, S.A.	
PBA (euros/m³) AÑO 2019	% SUPERFICIE
 Menor o igual que 0,50	39
 Entre 0,50 y 0,75	20
 Entre 0,75 y 1,0	14
 Mayor o igual que 1,0	27






Según el sistema de riego empleado se obtienen los siguientes datos:

POR SISTEMA DE RIEGO	PBA (euros/m ³)
DE SUPERFICIE (A manta, Tablas)	0,53
PRESIÓN (Aspersión, Localizado)	0,75

Capítulo 8



Productividad Bruta por hectárea-actuaciones INTIA, S.A.

Productividad Bruta por hectárea (euro/ha): es el valor de producción en euros, por cada hectárea de superficie útil.

En las 96 zonas estudiadas el resultado obtenido es de **3.290 euros/ha**

REGADÍO	Productividad Bruta (euros/ha)
SARTAGUDA	10.285
SESMA I Y II	9.866
MENDAVIA - RUBIO ALTO	7.725
SECTOR IV.5.2 CANAL DE NAVARRA	7.404
CAPARROSO-LA SARDA	7.358
SECTOR XXVI EGA 1 CANAL DE NAVARRA	6.585
BARGOTA	6.342
VIANA II	6.014
SECTOR IV.5.1 CANAL DE NAVARRA	5.850
VALTIERRA	5.636
RIBAFORADA	5.581
AZAGRA	5.571
ANDOSILLA	5.488
VALTIERRA-LA QUEMADA	5.451
BARGOTA II	5.404
MENDAVIA - EL VERGAL	5.399
CAPARROSO-LAS VALES	5.230
FUNES	5.153
SECTOR XXII ARG 1 CANAL DE NAVARRA	5.110
FUNES - EL RASO Y LAS SUERTES	5.091
SAN ADRIÁN-EL MONTE	5.065
FUNES-SOTO MAÑERO	4.945
TUDELA-VALDETELLAS	4.742
ABLITAS	4.554
CAPARROSO-BALSILLA MARIN	4.554
PERALTA-MARCILLA (BAYUNGA)	4.527
TUDELA-MONTES DE CIERZO II	4.520
ABLITAS-SASO PEDRIZ	4.483
LODOSIA-GOBELLA	4.446
ANDOSILLA II	4.278
FONTELLAS	4.260
VIANA	4.028
AZAGRA-ARGADIEL	3.958
CASCANTE	3.907
BARDENAS REALES-EL FERIAL	3.863
SECTOR XXII ARG 3 CANAL DE NAVARRA	3.790
CADREITA	3.760
MENDAVIA	3.659
SECTOR X CANAL DE NAVARRA	3.589
SESMA III	3.511
CAPARROSO-BAYUNGA	3.501
SOTO COMUNAL DE MENDAVIA	3.492





REGADÍO	Productividad Bruta (euros/ha)
CORELLA	3.414
VILLAFRANCA-MORANTE	3.369
FITERO-HOSPINETE	3.241
VILLAFRANCA	3.235
SECTOR XXII ARGA 2 CANAL DE NAVARRA	3.217
VALDEGA	3.194
VIANA-EL TAMARIGAL	3.064
MURILLO EL FRUTO	2.936
SECTOR XXV CANAL DE NAVARRA	2.894
CORTES	2.704
SECTOR IX CANAL DE NAVARRA	2.679
SECTOR I CANAL DE NAVARRA	2.637
TUDELA-MONTES DE CIERZO	2.602
SECTOR V CANAL DE NAVARRA	2.576
MÉLIDA (CANAL BARDENAS)	2.557
CABANILLAS - CANAL DE TAUSTE	2.544
CABANILLAS-FUSTIÑANA	2.470
SECTOR II.2 CANAL DE NAVARRA	2.416
SECTOR IV.1 CANAL DE NAVARRA	2.401
PUENTE LA REINA	2.382
TRAIBUENAS (BAYUNGA)	2.335
SECTOR II.1 CANAL DE NAVARRA	2.310
SECTOR VIII CANAL DE NAVARRA	2.290
MURCHANTE	2.237
SECTOR VII CANAL DE NAVARRA	2.236
GENEVILLA	2.179
SECTOR IV.3 CANAL DE NAVARRA	2.121
SECTOR XXIII CANAL DE NAVARRA	2.037
VILLAFRANCA-BARRANCO AGUA SALADA	2.012
SECTOR XXIV CANAL DE NAVARRA	1.997
SECTOR VI CANAL DE NAVARRA	1.937
SECTOR IV.4 CANAL DE NAVARRA	1.901
VALDEGA-AMPLIACION	1.852
SANTACARA-MÉLIDA: ARASA, ZABALA,	1.831
CARCASTILLO	1.791
CABREDO-MARAÑÓN	1.765
SECTOR III CANAL DE NAVARRA	1.684
ARGUEDAS	1.663
AIBAR-EL SASO	1.634
SECTOR IV.2 CANAL DE NAVARRA	1.588
FALCES	1.499
CAPARROSO-SOTILLO	1.487
SANTACARA-SOTO LOPEZ	1.442
ABÁRZUZA	1.344
LUMBIER	1.317
SOTO DE AIBAR	1.313
SANTACARA-SOTO ARTICA	1.284
CARCASTILLO - LA ESPERANZA	1.281
MÉLIDA - SOTO BAJO	1.261

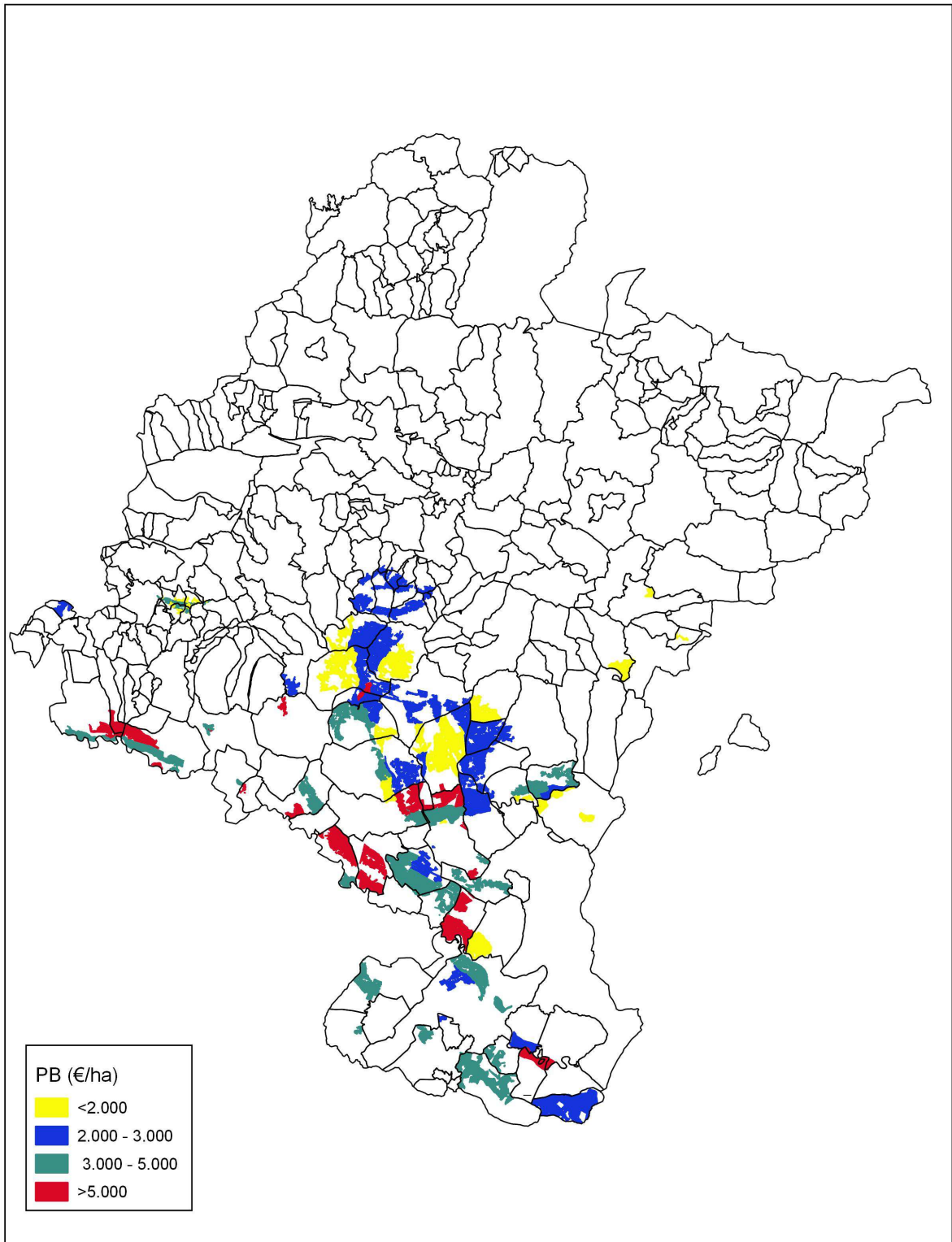
REGADÍO

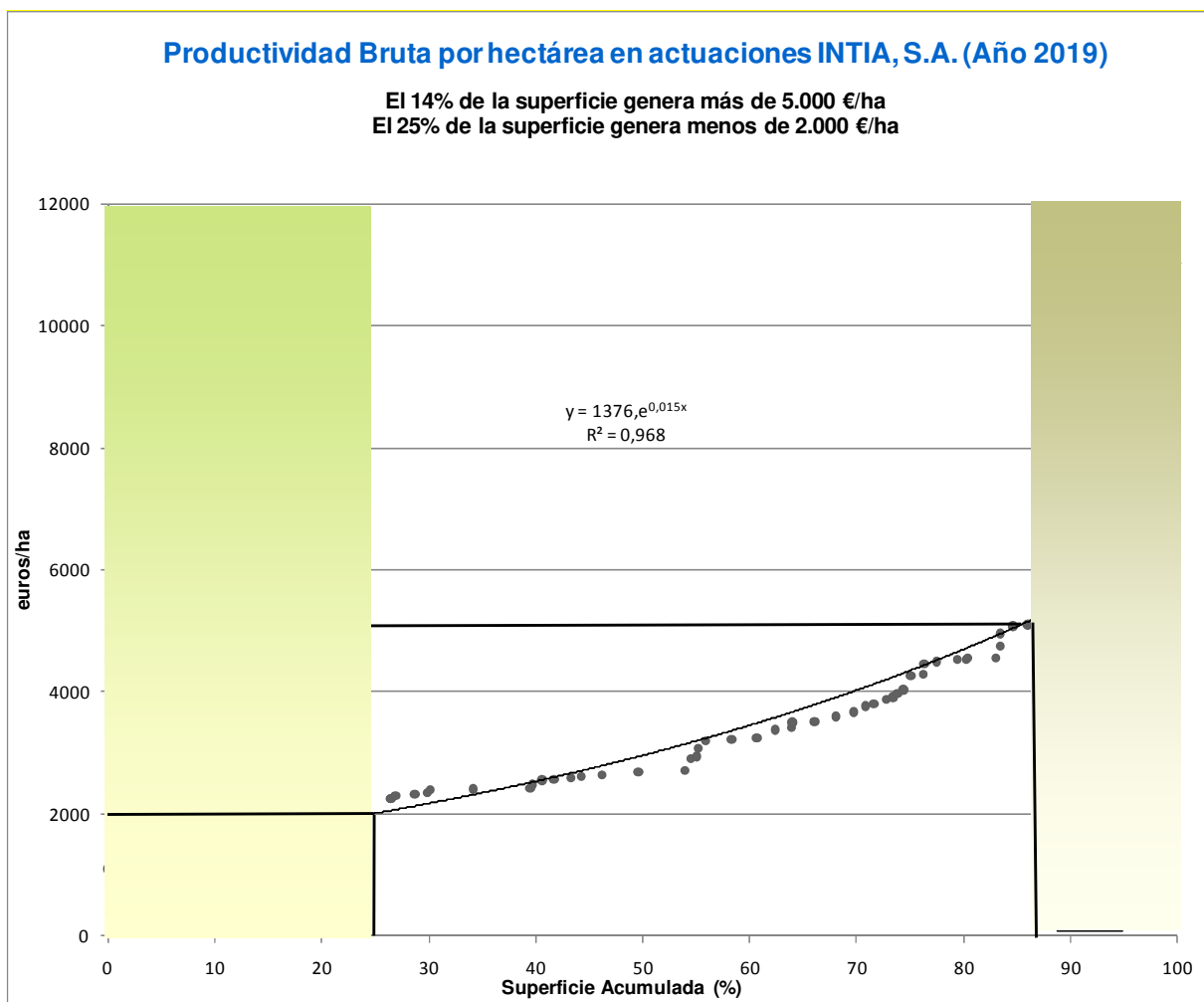
JAVIER
 URRÁUL BAJO Y LUMBIER
 MÉLIDA - SOTO LIRIA (BAYUNGA)

Productividad Bruta (euros/ha)

1.259
 1.162
 1.087

PRODUCTIVIDAD BRUTA POR HECTAREA ACTUACIONES INTIA, S.A.	
PB (euros/ha) AÑO 2019	% SUPERFICIE
 Menor o igual que 2.000	25
 Entre 2.000 y 3.000	27
 Entre 3.000 y 5.000	34
 Mayor o igual que 5.000	14





Según el sistema de riego empleado se obtienen los siguientes datos:

POR SISTEMA DE RIEGO	PB (euros/ha)
DE SUPERFICIE (A manta, Tablas)	3.324
PRESIÓN (Aspersión, Localizado)	3.326

Capítulo 9



Empleo Generado

Empleo (Uta/100ha): es el valor del aumento del empleo (UTA) generado por cada 100 ha de Superficie de Cultivo (SC).

En las 96 zonas estudiadas el resultado obtenido es de **4 UTA/100HA**

Regadío	UTA/100HA
ABÁRZUZA	5
ABLITAS	6
ABLITAS-SASO PEDRIZ	6
AIBAR-EL SASO	1
ANDOSILLA	8
ANDOSILLA II	6
ARGUEDAS	2
AZAGRA	8
AZAGRA-ARGADIEL	6
BARDENAS REALES-EL FERIAL	5
BARGOTA	10
BARGOTA II	7
CABANILLAS - CANAL DE TAUSTE	3
CABANILLAS-FUSTIÑANA	3
CABREDO-MARAÑÓN	1
CADREITA	13
CAPARROSO-BALSILLA MARIN	3
CAPARROSO-BAYUNGA	6
CAPARROSO-LA SARDA	5
CAPARROSO-LAS VALES	1
CAPARROSO-SOTILLO	1
CARCASTILLO	4
CARCASTILLO - LA ESPERANZA	1
CASCANTE	8
CORELLA	9
CORTES	2
FALCES	2
FITERO-HOSPINETE	8
FONTELLAS	8
FUNES	6
FUNES - EL RASO Y LAS SUERTES	5
FUNES-SOTO MAÑERO	4
GENEVILLA	1
JAVIER	2
LODOSA-GOBELLA	4
LUMBIER	1
MÉLIDA - SOTO BAJO	1
MÉLIDA - SOTO LIRIA (BAYUNGA)	1
MÉLIDA (CANAL BARDENAS)	2
MENDAVIA	5
MENDAVIA - EL VERGAL	7
MENDAVIA - RUBIO ALTO	9





Regadío	UTA/100HA
MURCHANTE	8
MURILLO EL FRUTO	5
PERALTA-MARCILLA (BAYUNGA)	19
PUENTE LA REINA	8
RIBAFORADA	5
SAN ADRIÁN-EL MONTE	7
SANTACARA-MÉLIDA: ARASA, ZABALA, OLMOS, ARENAL	1
SANTACARA-SOTO ARTICA	2
SANTACARA-SOTO LOPEZ	1
SARTAGUDA	21
SECTOR I CANAL DE NAVARRA	4
SECTOR II.1 CANAL DE NAVARRA	3
SECTOR II.2 CANAL DE NAVARRA	3
SECTOR III CANAL DE NAVARRA	1
SECTOR IV.1 CANAL DE NAVARRA	4
SECTOR IV.2 CANAL DE NAVARRA	2
SECTOR IV.3 CANAL DE NAVARRA	2
SECTOR IV.4 CANAL DE NAVARRA	3
SECTOR IV.5.1 CANAL DE NAVARRA	9
SECTOR IV.5.2 CANAL DE NAVARRA	8
SECTOR IX CANAL DE NAVARRA	3
SECTOR V CANAL DE NAVARRA	4
SECTOR VI CANAL DE NAVARRA	4
SECTOR VII CANAL DE NAVARRA	2
SECTOR VIII CANAL DE NAVARRA	3
SECTOR X CANAL DE NAVARRA	3
SECTOR XXII ARG 1 CANAL DE NAVARRA	11
SECTOR XXII ARG 2 CANAL DE NAVARRA	2
SECTOR XXII ARG 3 CANAL DE NAVARRA	5
SECTOR XXIII CANAL DE NAVARRA	2
SECTOR XXIV CANAL DE NAVARRA	2
SECTOR XXV CANAL DE NAVARRA	4
SECTOR XXVI EGA 1 CANAL DE NAVARRA	9
SESMA III	4
SOTO COMUNAL DE MENDAVIA	8
SOTO DE AIBAR	3
TRAIBUENAS (BAYUNGA)	3
TUDELA-MONTES DE CIERZO	3
TUDELA-MONTES DE CIERZO II	7
TUDELA-VALDETELLAS	8
URRAÚL BAJO Y LUMBIER	1
VALDEGA	6
VALDEGA-AMPLIACION	5
VALTIERRA	5
VALTIERRA-LA QUEMADA	5
VIANA	8
VIANA II	10
VIANA-EL TAMARIGAL	3
VILLAFRANCA	4

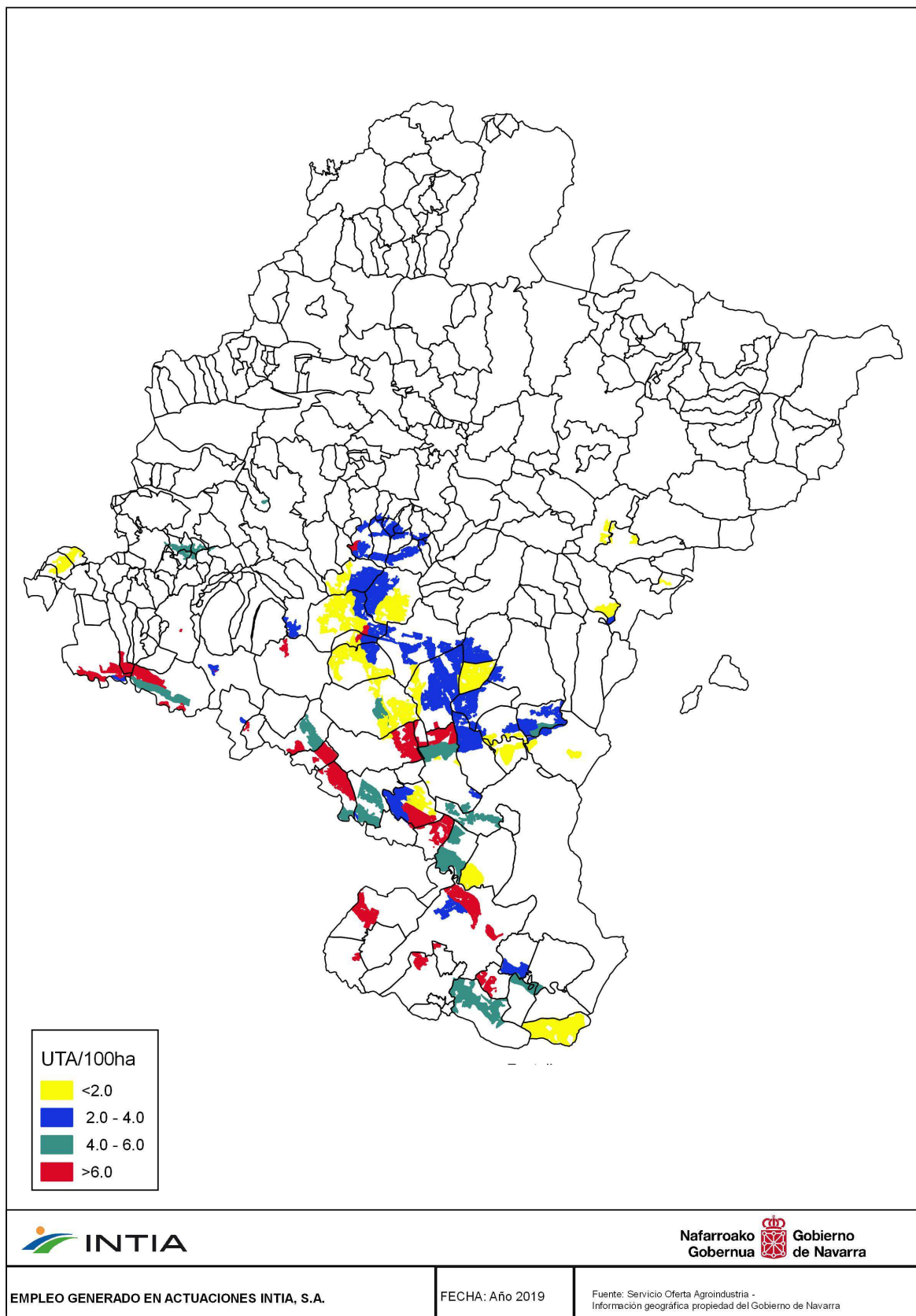
Regadío

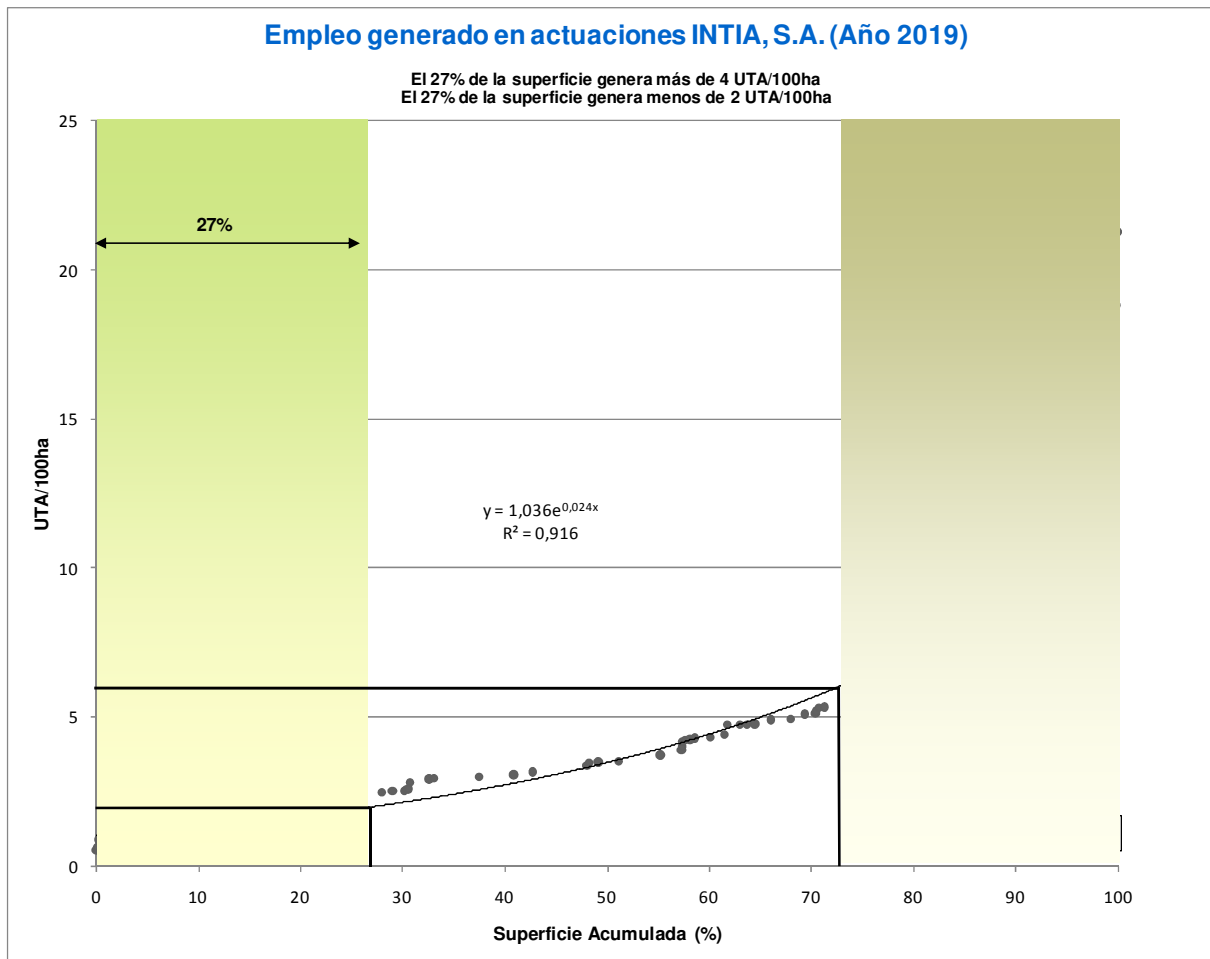
 VILLAFRANCA-BARRANCO AGUA SALADA
 VILLAFRANCA-MORANTE

UTA/100HA

 1
 7

EMPLEO GENERADO ACTUACIONES INTIA, S.A.		
UTA/100HA AÑO 2019		% SUPERFICIE
	Menor que 2	27
	Entre 2 y 4	29
	Entre 4 y 6	17
	Mayor o igual que 6	27





Según el sistema de riego empleado se obtienen los siguientes datos:

POR SISTEMA DE RIEGO	UTA/100HA
DE SUPERFICIE (Manta, Tablas)	4
PRESIÓN (Aspersión, Localizado)	4