



BALANCE GLOBAL 2020

Estudio actuaciones INTIA:
Zonas, Cultivos,
Productividad y Empleo

Servicio Oferta Agroindustrial

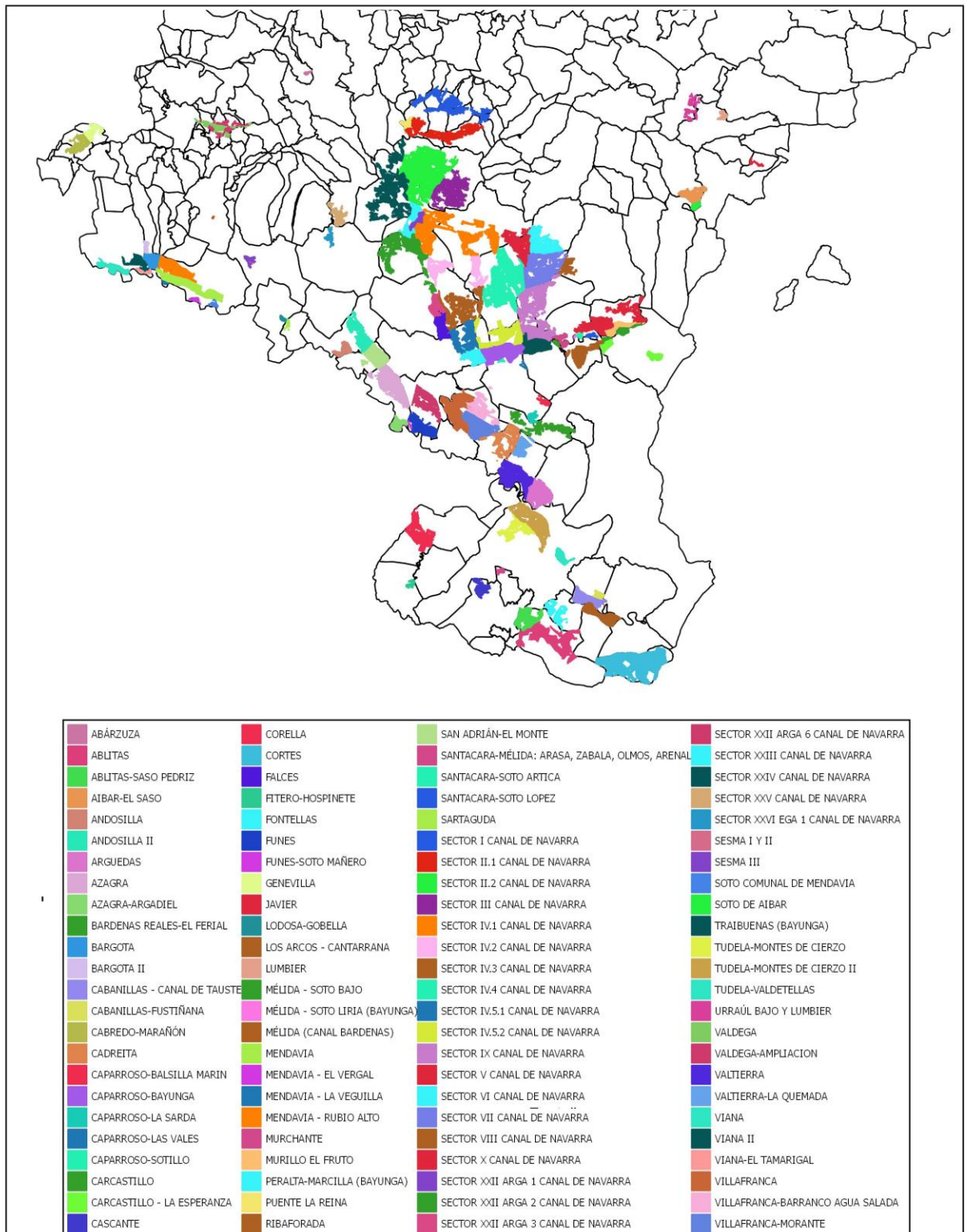
Índice

1. ZONAS REGABLES ESTUDIADAS.....	3
2. DESCRIPCIÓN DE LAS ZONAS REGABLES ESTUDIADAS.....	10
3. ALTERNATIVA DE CULTIVOS	15
4. REPARTO ZONAL DE CULTIVOS	19
5. CLASIFICACIÓN DE SUPERFICIES CULTIVADAS	94
6. ALTERNATIVA DE CULTIVOS POR ZONAS.....	97
7. PRODUCTIVIDAD BRUTA DEL AGUA - ACTUACIONES INTIA, S.A.....	195
8. PRODUCTIVIDAD BRUTA POR HECTÁREA - ACTUACIONES INTIA, S.A.	201
9. EMPLEO GENERADO ACTUACIONES INTIA, S. A.....	207

Capítulo 1



Zonas regables estudiadas



ZONA REGABLE	SUPERFICIE (ha)	TIPO ACTUACION	SISTEMA RIEGO	SUP.DESGLOSADA (ha)
ABÁRZUZA	28	MODERNIZACION	DE SUPERFICIE (A Manta, Tablas)	28
ABLITAS	1.567	MODERNIZACION CON CAMBIO DE SISTEMA DE RIEGO	PRESION (Aspersión, Localizado)	1.319
ABLITAS	1.567	TRANSFORMACION	PRESION (Aspersión, Localizado)	248
ABLITAS-SASO PEDRIZ	689	MODERNIZACION CON CAMBIO DE SISTEMA DE RIEGO	PRESION (Aspersión, Localizado)	689
AIBAR-EL SASO	476	TRANSFORMACION	PRESION (Aspersión, Localizado)	476
ANDOSILLA	227	TRANSFORMACION	PRESION (Aspersión, Localizado)	227
ANDOSILLA II	677	TRANSFORMACION	PRESION (Aspersión, Localizado)	677
ARGUEDAS	969	MODERNIZACION	DE SUPERFICIE (A Manta, Tablas)	788
ARGUEDAS	969	MODERNIZACION CON CAMBIO DE SISTEMA DE RIEGO	PRESION (Aspersión, Localizado)	181
AZAGRA	1.244	TRANSFORMACION	PRESION (Aspersión, Localizado)	1.244
AZAGRA-ARGADIEL	262	MODERNIZACION	DE SUPERFICIE (A Manta, Tablas)	262
BARDENAS REALES-EL FERIAL	733	TRANSFORMACION	PRESION (Aspersión, Localizado)	733
BARGOTA	380	TRANSFORMACION	PRESION (Aspersión, Localizado)	380
BARGOTA II	86	TRANSFORMACION	PRESION (Aspersión, Localizado)	86
CABANILLAS - CANAL DE TAUSTE	540	MODERNIZACION	DE SUPERFICIE (A Manta, Tablas)	540
CABANILLAS-FUSTIÑANA	108	TRANSFORMACION	PRESION (Aspersión, Localizado)	108
CABREDO-MARAÑÓN	366	TRANSFORMACION	PRESION (Aspersión, Localizado)	366
CADREITA	683	TRANSFORMACION	PRESION (Aspersión, Localizado)	683
CAPARROSO-BALSILLA MARIN	110	TRANSFORMACION	PRESION (Aspersión, Localizado)	110
CAPARROSO-BAYUNGA	1.173	MODERNIZACION	DE SUPERFICIE (A Manta, Tablas)	1.173
CAPARROSO-LA SARDA	134	TRANSFORMACION	PRESION (Aspersión, Localizado)	134
CAPARROSO-LAS VALES	26	MODERNIZACION	DE SUPERFICIE (A Manta, Tablas)	26
CAPARROSO-SOTILLO	22	MODERNIZACION CON CAMBIO DE SISTEMA DE RIEGO	PRESION (Aspersión, Localizado)	22
CARCASTILLO	256	MODERNIZACION	DE SUPERFICIE (A Manta, Tablas)	256
CARCASTILLO - LA ESPERANZA	289	MODERNIZACION	DE SUPERFICIE (A Manta, Tablas)	289
CASCANTE	331	TRANSFORMACION	PRESION (Aspersión, Localizado)	331
CORELLA	861	TRANSFORMACION	PRESION (Aspersión, Localizado)	861
CORTES	2.626	MODERNIZACION	DE SUPERFICIE (A Manta, Tablas)	702
CORTES	2.626	MODERNIZACION CON CAMBIO DE SISTEMA DE RIEGO	PRESION (Aspersión, Localizado)	1.924
FALCES	442	MODERNIZACION	DE SUPERFICIE (A Manta, Tablas)	442
FITERO-HOSPINETE	77	MODERNIZACION CON CAMBIO DE SISTEMA DE RIEGO	PRESION (Aspersión, Localizado)	77
FONTELLAS	415	TRANSFORMACION	PRESION (Aspersión, Localizado)	415
FUNES	607	TRANSFORMACION	PRESION (Aspersión, Localizado)	607
FUNES-SOTO MAÑERO	24	MODERNIZACION CON CAMBIO DE SISTEMA DE RIEGO	PRESION (Aspersión, Localizado)	24

ZONA REGABLE	SUPERFICIE (ha)	TIPO ACTUACION	SISTEMA RIEGO	SUP.DESGLOSADA (ha)
GENEVILLA	273	TRANSFORMACION	PRESION (Aspersión, Localizado)	273
JAVIER	52	MODERNIZACION	DE SUPERFICIE (A Manta, Tablas)	3
JAVIER	52	TRANSFORMACION	PRESION (Aspersión, Localizado)	49
LODOSA-GOBELLA	50	MODERNIZACION	DE SUPERFICIE (A Manta, Tablas)	10
LODOSA-GOBELLA	50	MODERNIZACION CON CAMBIO DE SISTEMA DE RIEGO	PRESION (Aspersión, Localizado)	40
LOS ARCOS - CANTARRANA	4	TRANSFORMACION	PRESION (Aspersión, Localizado)	4
LUMBIER	91	TRANSFORMACION	PRESION (Aspersión, Localizado)	91
MÉLIDA - SOTO BAJO	48	MODERNIZACION	DE SUPERFICIE (A Manta, Tablas)	48
MÉLIDA - SOTO LIRIA (BAYUNGA)	15	MODERNIZACION	DE SUPERFICIE (A Manta, Tablas)	15
MÉLIDA (CANAL BARDENAS)	661	MODERNIZACION CON CAMBIO DE SISTEMA DE RIEGO	PRESION (Aspersión, Localizado)	661
MENDAVIA	1.008	TRANSFORMACION	DE SUPERFICIE (A Manta, Tablas)	1.008
MENDAVIA - EL VERGAL	56	MODERNIZACION	DE SUPERFICIE (A Manta, Tablas)	56
MENDAVIA - LA VEGUILLA	23	MODERNIZACION	DE SUPERFICIE (A Manta, Tablas)	23
MENDAVIA - RUBIO ALTO	745	TRANSFORMACION	PRESION (Aspersión, Localizado)	745
MURCHANTE	62	TRANSFORMACION	PRESION (Aspersión, Localizado)	62
MURILLO EL FRUTO	342	MODERNIZACION	DE SUPERFICIE (A Manta, Tablas)	342
PERALTA-MARCILLA (BAYUNGA)	477	MODERNIZACION	DE SUPERFICIE (A Manta, Tablas)	477
PUENTE LA REINA	164	MODERNIZACION	DE SUPERFICIE (A Manta, Tablas)	164
RIBAFORADA	620	MODERNIZACION	DE SUPERFICIE (A Manta, Tablas)	620
SAN ADRIÁN-EL MONTE	689	TRANSFORMACION	PRESION (Aspersión, Localizado)	689
SANTACARA-MÉLIDA: ARASA, ZABALA, OLMOS, ARENAL	191	MODERNIZACION CON CAMBIO DE SISTEMA DE RIEGO	PRESION (Aspersión, Localizado)	191
SANTACARA-SOTO ARTICA	48	MODERNIZACION	DE SUPERFICIE (A Manta, Tablas)	48
SANTACARA-SOTO LOPEZ	72	MODERNIZACION	DE SUPERFICIE (A Manta, Tablas)	72
SARTAGUDA	39	TRANSFORMACION	PRESION (Aspersión, Localizado)	39
SECTOR I CANAL DE NAVARRA	1.152	TRANSFORMACION	PRESION (Aspersión, Localizado)	1.152
SECTOR II.1 CANAL DE NAVARRA	1.060	TRANSFORMACION	PRESION (Aspersión, Localizado)	1.060
SECTOR II.2 CANAL DE NAVARRA	3.156	TRANSFORMACION	PRESION (Aspersión, Localizado)	3.156
SECTOR III CANAL DE NAVARRA	1.166	TRANSFORMACION	PRESION (Aspersión, Localizado)	1.166
SECTOR IV.1 CANAL DE NAVARRA	2.388	TRANSFORMACION	PRESION (Aspersión, Localizado)	2.388
SECTOR IV.2 CANAL DE NAVARRA	903	TRANSFORMACION	PRESION (Aspersión, Localizado)	903
SECTOR IV.3 CANAL DE NAVARRA	1.446	TRANSFORMACION	PRESION (Aspersión, Localizado)	1.446
SECTOR IV.4 CANAL DE NAVARRA	2.634	TRANSFORMACION	PRESION (Aspersión, Localizado)	2.634

ZONA REGABLE	SUPERFICIE (ha)	TIPO ACTUACION	SISTEMA RIEGO	SUP.DESGLOSADA (ha)
SECTOR IV.5.1 CANAL DE NAVARRA	899	TRANSFORMACION	PRESION (Aspersión, Localizado)	899
SECTOR IV.5.2 CANAL DE NAVARRA	1.059	TRANSFORMACION	PRESION (Aspersión, Localizado)	1.059
SECTOR IX CANAL DE NAVARRA	1.990	TRANSFORMACION	PRESION (Aspersión, Localizado)	1.990
SECTOR V CANAL DE NAVARRA	911	TRANSFORMACION	PRESION (Aspersión, Localizado)	911
SECTOR VI CANAL DE NAVARRA	822	TRANSFORMACION	PRESION (Aspersión, Localizado)	822
SECTOR VII CANAL DE NAVARRA	1.538	TRANSFORMACION	PRESION (Aspersión, Localizado)	1.538
SECTOR VIII CANAL DE NAVARRA	247	TRANSFORMACION	PRESION (Aspersión, Localizado)	247
SECTOR X CANAL DE NAVARRA	1.101	TRANSFORMACION	PRESION (Aspersión, Localizado)	1.101
SECTOR XXII ARG 1 CANAL DE NAVARRA	186	MODERNIZACION	PRESION (Aspersión, Localizado)	103
SECTOR XXII ARG 1 CANAL DE NAVARRA	186	MODERNIZACION CON CAMBIO DE SISTEMA DE RIEGO	PRESION (Aspersión, Localizado)	83
SECTOR XXII ARG 2 CANAL DE NAVARRA	1.445	MODERNIZACION	PRESION (Aspersión, Localizado)	315
SECTOR XXII ARG 2 CANAL DE NAVARRA	1.445	MODERNIZACION CON CAMBIO DE SISTEMA DE RIEGO	PRESION (Aspersión, Localizado)	493
SECTOR XXII ARG 2 CANAL DE NAVARRA	1.445	TRANSFORMACION	PRESION (Aspersión, Localizado)	637
SECTOR XXII ARG 3 CANAL DE NAVARRA	424	MODERNIZACION CON CAMBIO DE SISTEMA DE RIEGO	PRESION (Aspersión, Localizado)	424
SECTOR XXII ARG 6 CANAL DE NAVARRA	802	TRANSFORMACION	PRESION (Aspersión, Localizado)	802
SECTOR XXIII CANAL DE NAVARRA	437	MODERNIZACION CON CAMBIO DE SISTEMA DE RIEGO	PRESION (Aspersión, Localizado)	437
SECTOR XXIV CANAL DE NAVARRA	1.960	MODERNIZACION CON CAMBIO DE SISTEMA DE RIEGO	PRESION (Aspersión, Localizado)	242
SECTOR XXIV CANAL DE NAVARRA	1.960	TRANSFORMACION	PRESION (Aspersión, Localizado)	1.718
SECTOR XXV CANAL DE NAVARRA	305	TRANSFORMACION	PRESION (Aspersión, Localizado)	305
SECTOR XXVI EGA 1 CANAL DE NAVARRA	121	TRANSFORMACION	PRESION (Aspersión, Localizado)	121
SESMA I Y II	24	TRANSFORMACION	PRESION (Aspersión, Localizado)	24
SESMA III	133	TRANSFORMACION	PRESION (Aspersión, Localizado)	133
SOTO COMUNAL DE MENDAVIA	54	MODERNIZACION	DE SUPERFICIE (A Manta, Tablas)	54
SOTO DE AIBAR	102	MODERNIZACION	DE SUPERFICIE (A Manta, Tablas)	102
TRAIBUENAS (BAYUNGA)	719	MODERNIZACION	DE SUPERFICIE (A Manta, Tablas)	448
TRAIBUENAS (BAYUNGA)	719	MODERNIZACION CON CAMBIO DE SISTEMA DE RIEGO	PRESION (Aspersión, Localizado)	271
TUDELA-MONTES DE CIERZO	614	TRANSFORMACION	PRESION (Aspersión, Localizado)	614
TUDELA-MONTES DE CIERZO II	1.157	MODERNIZACION CON CAMBIO DE SISTEMA DE RIEGO	PRESION (Aspersión, Localizado)	1.157
TUDELA-VALDETELLAS	238	TRANSFORMACION	PRESION (Aspersión, Localizado)	238
URRAÚL BAJO Y LUMBIER	230	TRANSFORMACION	PRESION (Aspersión, Localizado)	230
VALDEGA	375	MODERNIZACION CON CAMBIO DE SISTEMA DE RIEGO	PRESION (Aspersión, Localizado)	375
VALDEGA-AMPLIACION	165	TRANSFORMACION	PRESION (Aspersión, Localizado)	165
VIANA	327	MODERNIZACION	DE SUPERFICIE (A Manta, Tablas)	327

ZONA REGABLE	SUPERFICIE (ha)	TIPO ACTUACION	SISTEMA RIEGO	SUP.DESGLOSADA (ha)
VIANA II	295	TRANSFORMACION	PRESION (Aspersión, Localizado)	295
VIANA-EL TAMARIGAL	95	MODERNIZACION	DE SUPERFICIE (A Manta, Tablas)	95
VILLAFRANCA	1.380	MODERNIZACION	DE SUPERFICIE (A Manta, Tablas)	764
VILLAFRANCA	1.380	MODERNIZACION CON CAMBIO DE SISTEMA DE RIEGO	PRESION (Aspersión, Localizado)	616
VILLAFRANCA-BARRANCO AGUA SALADA	670	TRANSFORMACION	PRESION (Aspersión, Localizado)	670
VILLAFRANCA-MORANTE	993	TRANSFORMACION	PRESION (Aspersión, Localizado)	993

En el año 2020 se han estudiado 96 zonas regables, con 59.455 hectáreas de Superficie de Regadío (SR) y una Superficie Útil (SU) de 59.031 hectáreas.


Transformación a Presión: 52 zonas y el 94% de Javier, el 88% del Sector XXIV Canal de Navarra, el 44% del Sector XXII Arga 2 del Canal de Navarra y el 16% de Ablitas. 39.485 hectáreas (66,41% de la superficie total estudiada).

Transformación a Superficie: 1 zona, 1.008 hectáreas (1,7% de la superficie total estudiada).

Modernización con Cambio de Sistema de Riego: 10 zonas y el 84% de Ablitas, el 80% de Lodosa-Gobella, el 78% de Valtierra, el 73% de Cortes, el 45% de Villafranca, el 45% del Sector XXII Arga 1 Canal de Navarra, el 38% de Traibuenas (Bayunga), el 34% del Sector XXII Arga 2 del Canal de Navarra, el 19% de Arguedas y el 12% del Sector XXIV Canal de Navarra. 10.114 hectáreas (17,01% de la superficie total estudiada).

Modernización: 22 zonas, el 81% de Arguedas, 62% de Traibuenas (Bayunga), el 55% de Villafranca, el 55% del Sector XXII Arga 1 Canal de Navarra, el 27% de Cortes, el 22% de Valtierra, el 22% del Sector XXII Arga 2 Canal de Navarra, el 20% de Lodosa-Gobella y el 6% de Javier. 8.848 hectáreas (14,88% de la superficie total estudiada).

Capítulo 2



Descripción de las zonas regables estudiadas

ZONA REGABLE	SR (ha)	SU (ha)	SCD (ha)	SC (ha)	SDC (ha)	PDC (%)	NCD
ABÁRZUZA	28,33	28,16	26	26	0	0	8
ABLITAS	1.567,36	1.565,85	1.770,64	1.433,06	337,58	21,56	20
ABLITAS-SASO PEDRIZ	688,55	678,47	557,28	552,39	4,9	0,72	14
AIBAR-EL SASO	475,84	473,34	465,08	465,08	0	0	11
ANDOSILLA	227,36	227,36	217,43	217,43	0	0	8
ANDOSILLA II	677,28	676,58	538,89	538,89	0	0	7
ARGUEDAS	969,29	956,24	936,27	900,88	35,39	3,7	18
AZAGRA	1.243,85	1.243,08	1.228,02	1.228,02	0	0	9
AZAGRA-ARGADIEL	261,87	261,51	217,78	217,78	0	0	19
BARDENAS REALES-EL FERIAL	732,73	732,73	1.009,53	716,09	293,43	40,05	20
BARGOTA	380,07	359,56	350,77	350,77	0	0	11
BARGOTA II	85,74	85,74	84,19	84,19	0	0	5
CABANILLAS - CANAL DE TAUSTE	539,62	537,52	513,77	503,09	10,68	1,99	12
CABANILLAS-FUSTIÑANA	108,07	107,3	126,32	98,45	27,86	25,97	9
CABREDO-MARAÑÓN	365,56	365,19	341,08	341,08	0	0	10
CADREITA	682,74	674,55	671,11	614,81	56,3	8,35	20
CAPARROSO-BALSILLA MARIN	109,68	109,68	168,4	109,68	58,72	53,54	10
CAPARROSO-BAYUNGA	1.173,07	1.165,41	1.310,94	1.131,98	178,96	15,36	19
CAPARROSO-LA SARDA	134,15	134,15	188,14	134,15	53,99	40,25	8
CAPARROSO-LAS VALES	25,99	24,91	24,91	24,91	0	0	3
CAPARROSO-SOTILLO	22,09	22,09	22,09	22,09	0	0	2
CARCASTILLO	255,89	254,36	264,83	250,07	14,76	5,8	10
CARCASTILLO - LA ESPERANZA	289,23	287,77	261,66	249,3	12,37	4,3	12
CASCANTE	330,53	330,53	289,07	279,25	9,82	2,97	14
CORELLA	861,49	815,16	607,32	607,32	0	0	18
CORTES	2.625,7	2.611,28	3.400,31	2.415,83	984,48	37,7	24
FALCES	441,89	440,01	425,16	396,36	28,8	6,54	14
FITERO-HOSPINETE	77,49	77,49	74,37	74,37	0	0	8
FONTELLAS	415,44	415,11	386,86	316,05	70,8	17,06	13
FUNES	607,32	535,92	685,29	492,94	192,34	35,89	18
FUNES-SOTO MAÑERO	23,75	23,75	42,74	23,75	18,99	79,97	5

ZONA REGABLE	SR (ha)	SU (ha)	SCD (ha)	SC (ha)	SDC (ha)	PDC (%)	NCD
GENEVILLA	273,42	273,42	271,51	271,51	0	0	10
JAVIER	52,2	52,2	52,2	52,2	0	0	2
LODOSA-GOBELLA	50,44	50,44	53,94	50,44	3,51	6,95	7
LOS ARCOS - CANTARRANA	4,26	4,26	4,26	4,26	0	0	
LUMBIER	91,16	91,16	79,83	79,83	0	0	6
MÉLIDA - SOTO BAJO	47,9	47,9	45,87	45,87	0	0	5
MÉLIDA - SOTO LIRIA (BAYUNGA)	15,34	15,34	15,34	15,34	0	0	1
MÉLIDA (CANAL BARDENAS)	660,59	660,59	798,47	660,59	137,88	20,87	10
MENDAVIA	1.008,22	967,62	913,92	913,92	0	0	26
MENDAVIA - EL VERGAL	55,8	55,8	56,3	54,08	2,22	3,97	14
MENDAVIA - LA VEGUILLA	23,11	23,11	23,11	23,11	0	0	1
MENDAVIA - RUBIO ALTO	745,04	736,68	704,22	703,41	0,81	0,11	15
MURCHANTE	61,92	61,92	52,53	42,9	9,64	15,56	7
MURILLO EL FRUTO	342,09	340,06	376,52	332,39	44,14	12,98	11
PERALTA-MARCILLA (BAYUNGA)	477,45	475,07	643,09	458,79	184,31	38,8	15
PUENTE LA REINA	164,28	162	147,89	147,89	0	0	16
RIBAFORADA	620,3	619	785,85	611,5	174,35	28,17	14
SAN ADRIÁN-EL MONTE	688,58	686,8	637,41	637,41	0	0	14
SANTACARA-MÉLIDA: ARASA, ZABALA, OLMOS, ARENAL	191,03	191,03	233,29	191,03	42,25	22,12	7
SANTACARA-SOTO ARTICA	48,02	48,02	46,19	46,19	0	0	3
SANTACARA-SOTO LOPEZ	70,5	70,5	69,47	69,47	0	0	6
SARTAGUDA	38,82	38,82	36,64	36,64	0	0	9
SECTOR I CANAL DE NAVARRA	1.152,25	1.151,09	1.215,01	1.128,65	86,36	7,5	21
SECTOR II.1 CANAL DE NAVARRA	1.060,21	1.060,08	1.014,8	1.014,8	0	0	19
SECTOR II.2 CANAL DE NAVARRA	3.155,99	3.129,78	3.302,15	3.054,62	247,53	7,91	30
SECTOR III CANAL DE NAVARRA	1.166,34	1.162,16	1.195,96	1.136,32	59,64	5,13	17
SECTOR IV.1 CANAL DE NAVARRA	2.388,32	2.384,84	2.687,58	2.295,55	392,03	16,44	28
SECTOR IV.2 CANAL DE NAVARRA	902,94	902,72	972,88	892,4	80,47	8,91	19
SECTOR IV.3 CANAL DE NAVARRA	1.445,59	1.445,32	1.561,89	1.408,25	153,64	10,63	25
SECTOR IV.4 CANAL DE NAVARRA	2.634,31	2.623,51	2.860,34	2.502,93	357,41	13,62	28

ZONA REGABLE	SR (ha)	SU (ha)	SCD (ha)	SC (ha)	SDC (ha)	PDC (%)	NCD
SECTOR IV.5.1 CANAL DE NAVARRA	899,41	896,25	1.217,29	862,48	354,8	39,59	22
SECTOR IV.5.2 CANAL DE NAVARRA	1.058,57	1.058,57	1.513,01	1.052,84	460,17	43,47	23
SECTOR IX CANAL DE NAVARRA	1.989,96	1.989,39	2.454,06	1.958,57	495,49	24,91	27
SECTOR V CANAL DE NAVARRA	910,59	908,12	963,79	867,7	96,09	10,58	27
SECTOR VI CANAL DE NAVARRA	822,07	820,55	774,07	774,07	0	0	16
SECTOR VII CANAL DE NAVARRA	1.537,84	1.537,84	1.838,2	1.504,96	333,23	21,67	22
SECTOR VIII CANAL DE NAVARRA	246,8	246,8	281,44	220,18	61,26	24,82	13
SECTOR X CANAL DE NAVARRA	1.101,3	1.101,3	1.100,96	942,63	158,33	14,38	20
SECTOR XXII ARG 1 CANAL DE NAVARRA	185,75	185,75	184,31	176,62	7,68	4,14	13
SECTOR XXII ARG 2 CANAL DE NAVARRA	1.445,33	1.444,66	1.491,64	1.309,86	181,78	12,58	16
SECTOR XXII ARG 3 CANAL DE NAVARRA	424,19	423,69	438,9	374,57	64,33	15,18	22
SECTOR XXII ARG 6 CANAL DE NAVARRA	802,44	802,44	1.085,48	787,91	297,57	37,08	27
SECTOR XXIII CANAL DE NAVARRA	436,66	435,42	524,27	392,3	131,97	30,31	19
SECTOR XXIV CANAL DE NAVARRA	1.959,23	1.957,38	1.931,06	1.795,21	135,86	6,94	23
SECTOR XXV CANAL DE NAVARRA	305,15	305,15	295,26	284,26	11	3,6	12
SECTOR XXVI EGA 1 CANAL DE NAVARRA	120,79	120,79	103,73	103,73	0	0	13
SESMA I Y II	23,56	23,56	21,5	21,5	0	0	4
SESMA III	132,56	132,56	132,56	132,56	0	0	8
SOTO COMUNAL DE MENDEAVIA	54,12	54,12	53,89	53,89	0	0	10
SOTO DE AIBAR	101,59	101,37	97,81	96,7	1,11	1,09	7
TRAIBUENAS (BAYUNGA)	719,07	718,35	815,2	706,29	108,9	15,16	17
TUDELA-MONTES DE CIERZO	613,97	613,97	798,85	504,07	294,78	48,01	12
TUDELA-MONTES DE CIERZO II	1.156,88	1.156,88	1.553,12	1.083,18	469,94	40,62	15
TUDELA-VALDETELLAS	238,17	238,17	372,73	228,21	144,51	60,68	11
URRAÚL BAJO Y LUMBIER	229,94	229,94	229,94	229,94	0	0	8
VALDEGA	375,33	370,32	343,21	341,84	1,37	0,37	19
VALDEGA-AMPLIACION	165,41	162,66	147,27	147,27	0	0	15
VALTIERRA	1.144,35	1.140,17	1.493,18	1.126,07	367,11	32,2	22
VALTIERRA-LA QUEMADA	430,33	430,33	371,84	341,68	30,16	7,01	8
VIANA	326,63	317,78	244,86	244,78	0,08	0,02	14
VIANA II	294,52	287,65	256,36	256,36	0	0	10

ZONA REGABLE	SR (ha)	SU (ha)	SCD (ha)	SC (ha)	SDC (ha)	PDC (%)	NCD
VIANA-EL TAMARIGAL	94,89	94,89	79,68	79,68	0	0	5
VILAFRANCA	1.380,21	1.373,05	1.547,43	1.320,16	227,27	16,55	32
VILAFRANCA-BARRANCO AGUA SALADA	670,4	665,04	827,48	628,14	199,34	29,97	9
VILAFRANCA-MORANTE	992,96	934,42	1.015,6	864,8	150,8	16,14	26

Superficie de Regadío (SR): suma de las hectáreas de cada una de las parcelas que constituyen la zona regable.

Superficie Útil (SU): superficie disponible para poder cultivar. Se obtiene de descontar cada año a la SR las hectáreas correspondientes a construcciones.

Superficie de Cultivo (SC): es la superficie obtenida de restar a la SU las hectáreas de barbecho y abandonada.


Superficie Cultivada (SCD): es la suma de las hectáreas de todos los cultivos que se han cultivado cada año en la zona.

Superficie Dobles Cosechas (SDC): es la diferencia entre SCD y la SC.

Porcentaje Dobles Cosechas (PDC): dividiendo la superficie la SDC entre la SU.

Número de Cultivos Distintos (NCD): todos los cultivos excepto abandonada, árboles, barbecho, invernadero, huerta, construcción y vivero.

Capítulo 3



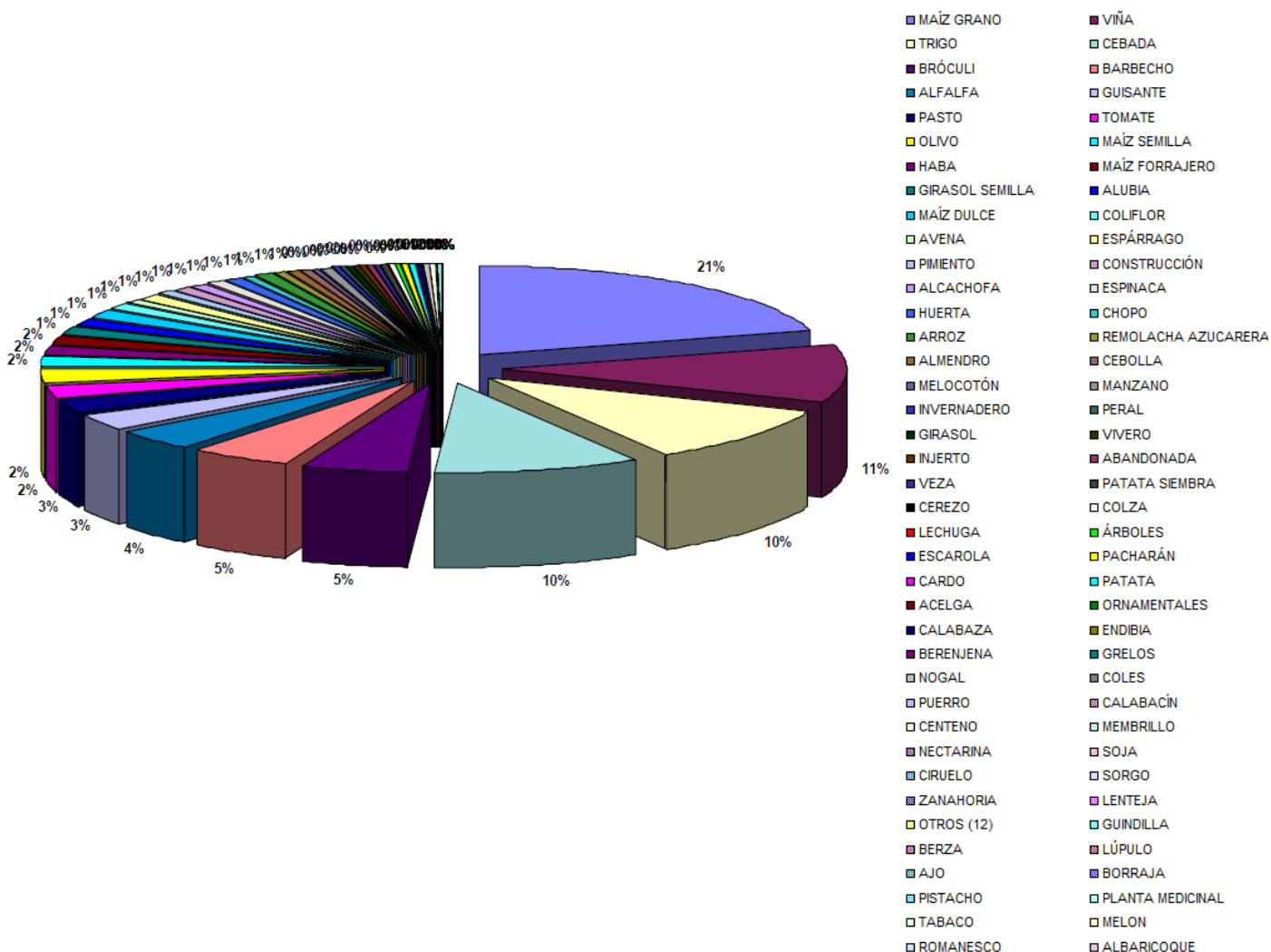
Alternativa de cultivos

El **16%** de la Superficie Útil (SU) obtiene más de una cosecha al año.

La Superficie Cultivada (SCD) durante el año 2020 en las 96 zonas estudiadas asciende a 64.692 hectáreas. La Superficie de Cultivo (SC) de estos 96 regadíos es 55.513 hectáreas. Esta diferencia de superficie es debida a la existencia de dobles cosechas.

En 60 zonas regables se cultiva más de una cosecha al año, siendo el porcentaje medio de aprovechamiento de superficie (Porcentaje Medio Dobles Cosechas – PMDC) del 20%. El 82% de estas zonas disponen de Sistema de riego a Presión.

Las zonas regables con mayor porcentaje de superficie de dobles cosechas son: Funes-Soto Mañero (80%), Tudela-Valdetellas (61%), Caparroso-Balsilla Marín (54%), Tudela-Montes de Cierzo I (48%), Sector IV.5.2 Canal de Navarra (44%), Tudela-Montes de Cierzo II (41%), Caparroso-La Sarda, Bardenas Reales-El Ferial y Sector IV.5.1 Canal de Navarra (40%), Peralta-Marcilla (Bayunga) (39%), Cortes y Sector XXII Arga 6 Canal de Navarra (38%).



La Superficie Cultivada (SCD) se reparte de la siguiente manera entre **73 cultivos diferentes**.

CULTIVOS	SUPERFICIE (HA)
ACELGA	54
AJO	3
ALBARICOQUE	0
ALCACHOFA	538
ALFALFA	1.950
ALMENDRO	587
ALUBIA	995
ÁRBOLES	91
ARROZ	630
AVENA	332
BERENJENA	49
BERZA	21
BORRAJA	13
BRÓCULI	3.282
CALABACÍN	75
CALABAZA	112
CARDO	66
CEBADA	6.942
CEBOLLA	253
CENTENO	9
CEREAL INVIERNO	5
CEREZO	98
CHOPO	363
CIRUELO	25
COLES DE BRUSELAS	70
COLIFLOR	1.058
COLZA	925
ENDIBIA	53
ESCAROLA	124
ESPÁRRAGO	934
ESPINACA	555
GARBANZO	15
GIRASOL	825
GIRASOL SEMILLA	673
GRELOS	2
GUINDILLA	30
GUISANTE	2.726
GUISANTE SECO	47
HABA	1.317
HABA SECA	38
HUERTA	591
INJERTO	195
INVERNADERO	235
LECHUGA	14
LENTEJA	11
LÚPULO	8

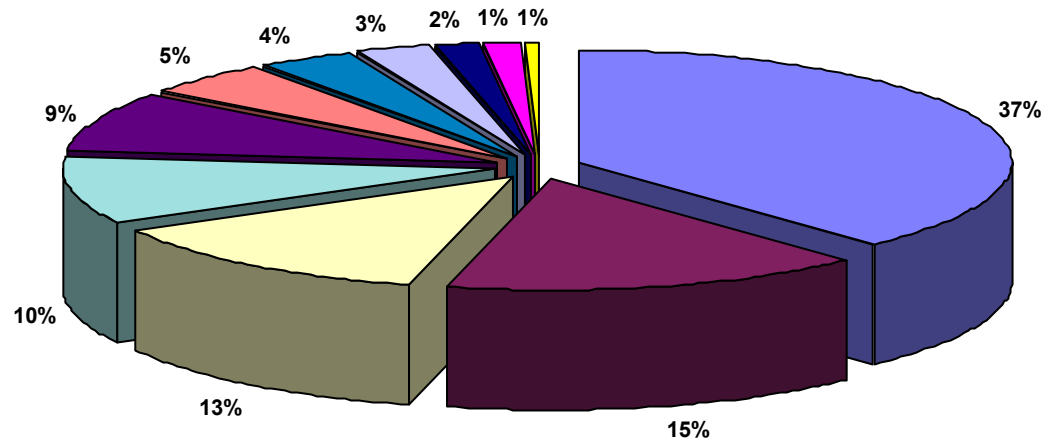
CULTIVOS	SUPERFICIE (HA)
MAÍZ DULCE	1213
MAÍZ FORRAJERO	561
MAÍZ GRANO	14.145
MAÍZ SEMILLA	505
MANZANO	227
MELOCOTÓN	169
MEMBRILLO	16
NECTARINA	7
NOGAL	71
OLIVO	1.739
ORNAMENTALES	17
PACHARÁN	57
PASTO	1.620
PATATA	108
PATATA SIEMBRA	55
PERAL	116
PIMIENTO	509
PISTACHO	18
PLANTA MEDICINAL	54
PUERRO	57
REMOLACHA AZUCARERA	217
ROMANESCO	10
SORGO	88
TABACO	7
TOMATE	1.636
TRIGO	6.776
TRUFA	17
VEZA	274
VIÑA	7260
VIVERO	196
ZANAHORIA	8
TOTAL SCD	64.692
ABANDONADA	148
BARBECHO	3.349
CONSTRUCCIÓN	424

Capítulo 4



Reparto zonal de cultivos

A continuación, se representan los gráficos con el Reparto Zonal de Cultivos, así como el porcentaje de superficie cultivada con sistema de riego y sin sistema de riego.



■ SECTOR VII CANAL DE NAVARRA

■ PERALTA-MARCILLA (BAYUNGA)

■ VILLA FRANCA

■ BARDENAS REALES-EL FERIAL

■ SECTOR IV.1 CANAL DE NAVARRA

■ ABLITAS

■ SECTOR XXII ARGA 6 CANAL DE NAVARRA

■ SECTOR XXII ARGA 3 CANAL DE NAVARRA

■ RIBAFORADA

■ AZAGRA-ARGADIEL

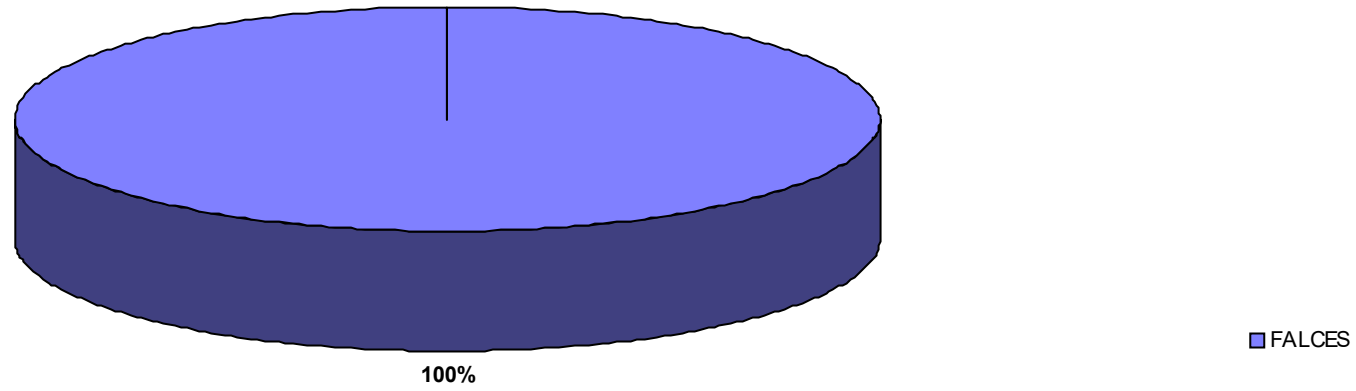
HECTÁREAS TOTALES: 54 ha

Número Zonas: 11

Porcentaje:

Con Sistema 100

Sin Sistema -



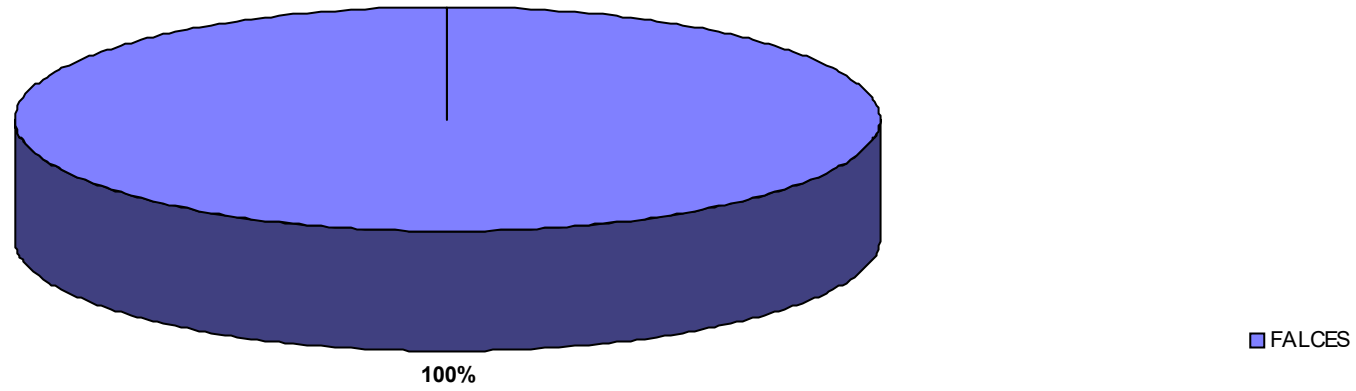
HECTÁREAS TOTALES: 3 ha

Número Zonas: 1

Porcentaje:

Con Sistema 100

Sin Sistema -



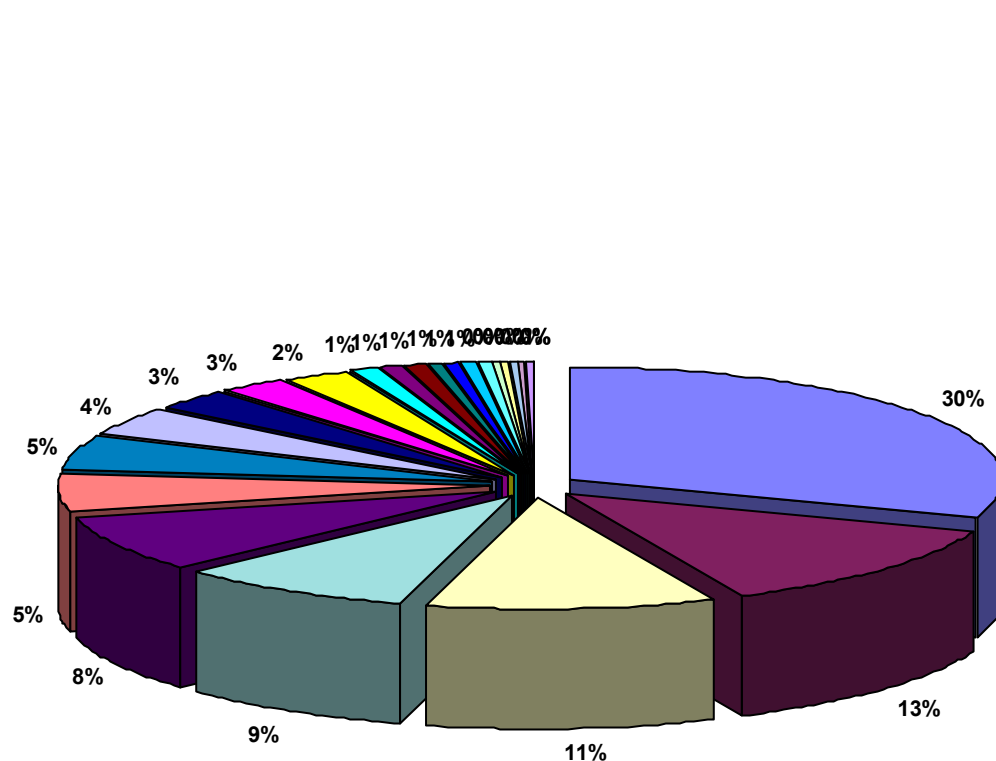
HECTÁREAS TOTALES: 0 ha

Número Zonas: 1

Porcentaje:

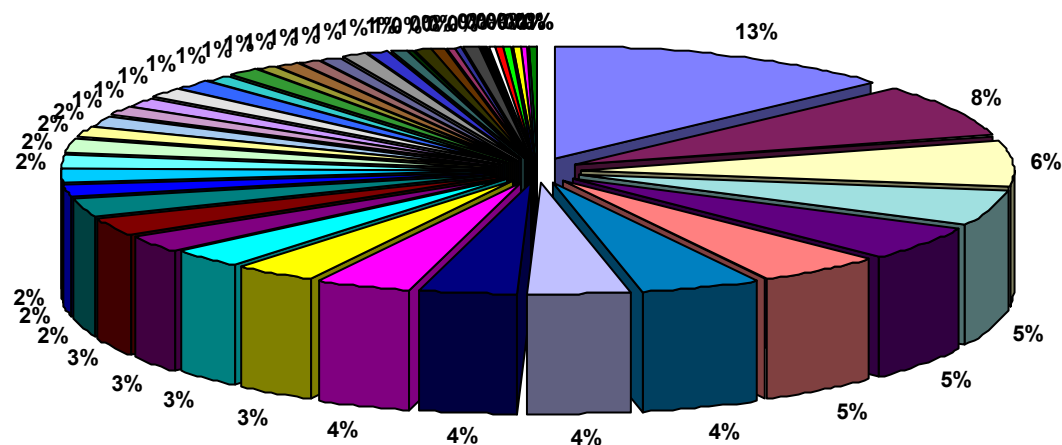
Con Sistema 100

Sin Sistema -



- ABLITAS
- TUDELA-MONTES DE CIERZO II
- TUDELA-MONTES DE CIERZO
- ABLITAS-SASO PEDRIZ
- TUDELA-VALDETELLAS
- CABANILLAS - CANAL DE TAUSTE
- RIBAFORADA
- VALTIERRA
- FONTELLAS
- AZAGRA-ARGADIEL
- SECTOR IV.5.1 CANAL DE NAVARRA
- SAN ADRIÁN-EL MONTE
- AZAGRA
- CORELLA
- VILLA FRANCA
- MENDAVIA - RUBIO ALTO
- FALCES
- CAPARROSO-BAYUNGA
- MURCHANTE
- MENDAVIA
- SARTAGUDA
- SECTOR XXII ARGA 3 CANAL DE NAVARRA
- CASCANTE

HECTÁREAS TOTALES: 538 ha
Número Zonas: 25
Porcentaje:
Con Sistema 100
Sin Sistema -



- CORTES
- VALTIERRA
- SECTOR IV.3 CANAL DE NAVARRA
- TRAIBUENAS (BAYUNGA)
- RIBAFORADA
- VILLA FRANCA
- FALCES
- CABANILLAS - CANAL DE TAUSTE
- CAPARROSO-BAYUNGA
- BARDENAS REALES-EL FERIAL
- CARCASTILLO
- SECTOR VII CANAL DE NAVARRA
- TUDELA-MONTES DE CIERZO
- SECTOR IV.4 CANAL DE NAVARRA
- ABLITAS
- MENDAVIA
- SECTOR IX CANAL DE NAVARRA
- TUDELA-MONTES DE CIERZO II
- VILLA FRANCA-MORANTE
- ARGUEDAS
- SECTOR XXII ARG 3 CANAL DE NAVARRA
- SECTOR V CANAL DE NAVARRA
- CARCASTILLO - LA ESPERANZA
- PERALTA-MARCILLA (BAYUNGA)
- SECTOR IV.2 CANAL DE NAVARRA
- CADREITA
- SECTOR II.2 CANAL DE NAVARRA
- SECTOR IV.1 CANAL DE NAVARRA
- MURILLO EL FRUTO
- SECTOR IV.5.1 CANAL DE NAVARRA
- SOTO DE AIBAR
- SECTOR IV.5.2 CANAL DE NAVARRA
- SECTOR X CANAL DE NAVARRA
- VIANA
- FUNES
- SECTOR XXIV CANAL DE NAVARRA
- CABANILLAS-FUSTIÑANA
- AZAGRA-ARGADIEL
- PUENTE LA REINA
- VALDEGA-AMPLIACION
- FONTELLAS
- LUMBIER
- SECTOR III CANAL DE NAVARRA
- SECTOR XXII ARG 1 CANAL DE NAVARRA
- CAPARROSO-LAS VALES
- SANTACARA-SOTO LOPEZ
- MENDAVIA - RUBIO ALTO
- TUDELA-VALDETELAS

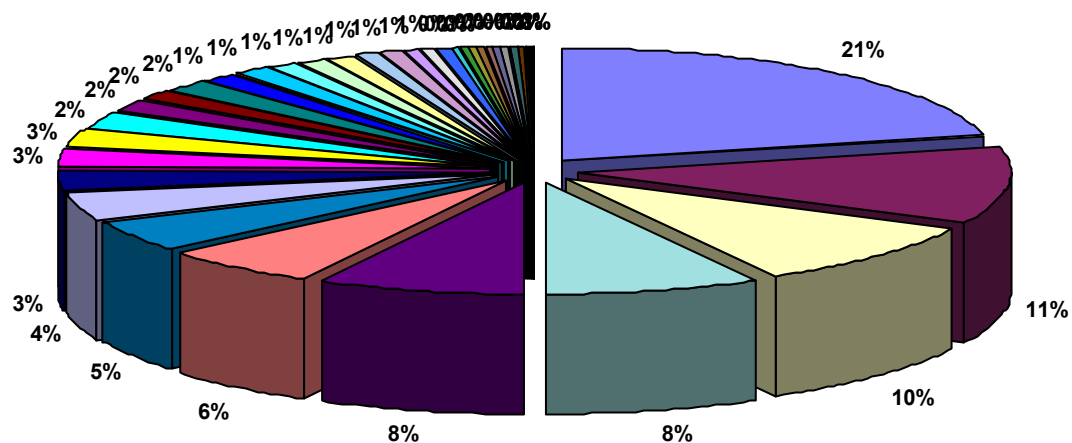
HECTÁREAS TOTALES: 1.950 ha

Número Zonas: 52

Porcentaje:

Con Sistema 100

Sin Sistema -



- ABLITAS
- SECTOR III CANAL DE NAVARRA
- SECTOR IV.2 CANAL DE NAVARRA
- CORELLA
- SAN ADRIÁN-EL MONTE
- SECTOR XXII ARG 3 CANAL DE NAVARRA
- SECTOR IV.4 CANAL DE NAVARRA
- SECTOR VI CANAL DE NAVARRA
- SECTOR IV.3 CANAL DE NAVARRA
- SECTOR XXII ARG 2 CANAL DE NAVARRA
- MENDAVIA
- SECTOR II.2 CANAL DE NAVARRA
- SECTOR XXIII CANAL DE NAVARRA
- SECTOR IV.1 CANAL DE NAVARRA
- SECTOR VII CANAL DE NAVARRA
- FONTELLAS
- MENDAVIA - EL VERGAL
- SECTOR VIII CANAL DE NAVARRA
- AZAGRA
- CASCANTE
- ANDOSILLA II
- BARGOTA
- SECTOR IX CANAL DE NAVARRA
- ABLITAS-SASO PEDRIZ
- CADREITA
- SESMA III
- SECTOR XXII ARG 1 CANAL DE NAVARRA
- FITERO-HOSPINETE
- ANDOSILLA
- CABANILLAS - CANAL DE TAUSTE
- MURCHANTE
- SECTOR I CANAL DE NAVARRA
- VALDEGA
- AZAGRA-ARGADIEL
- SECTOR XXII ARG 6 CANAL DE NAVARRA
- CABANILLAS-FUSTIÑANA
- SECTOR V CANAL DE NAVARRA
- MENDAVIA - RUBIO ALTO
- VILLAFRANCA-MORANTE

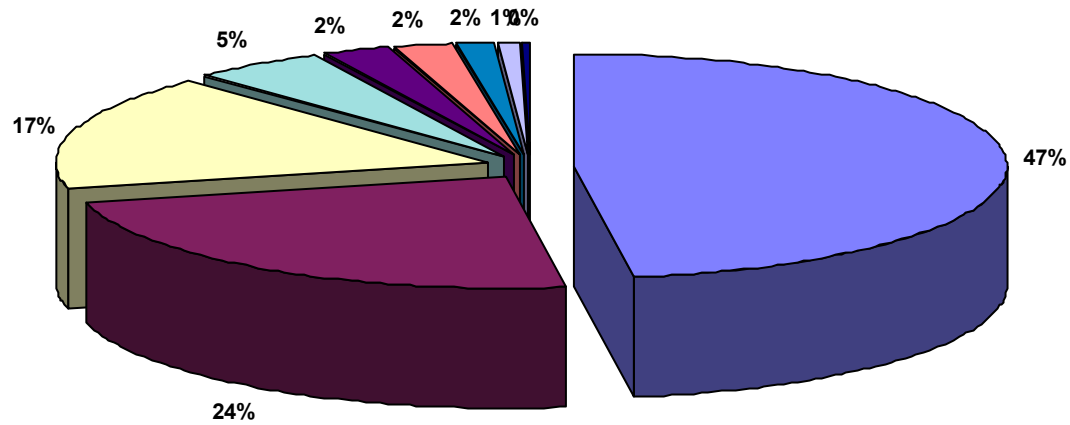
HECTÁREAS TOTALES: 587 ha

Número Zonas: 43

Porcentaje:

Con Sistema 92

Sin Sistema 8



- ARGUEDAS
- CAPARROSO-BAYUNGA
- TRAIBUENAS (BAYUNGA)
- VILLAFRANCA
- MÉLIDA - SOTO LIRIA (BAYUNGA)
- SANTACARA-SOTO LOPEZ
- MÉLIDA - SOTO BAJO
- CARCASTILLO - LA ESPERANZA

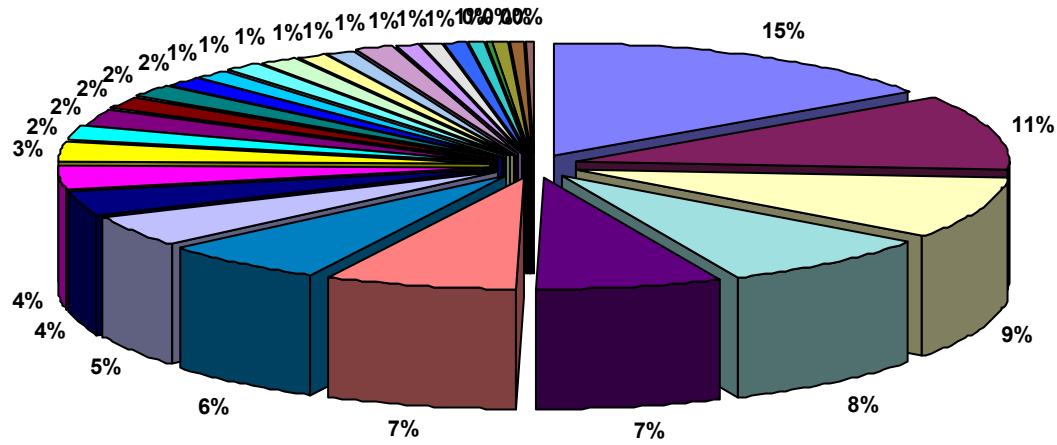
HECTÁREAS TOTALES: 630 ha

Número Zonas: 9

Porcentaje:

Con Sistema 100

Sin Sistema -



- SECTOR II.2 CANAL DE NAVARRA
- SECTOR XXIV CANAL DE NAVARRA
- CORTES
- SECTOR II.1 CANAL DE NAVARRA
- GENEVILLA
- CABREDO-MARAÑÓN
- SECTOR XXIII CANAL DE NAVARRA
- SECTOR I CANAL DE NAVARRA
- SECTOR IV.4 CANAL DE NAVARRA
- SECTOR IV.1 CANAL DE NAVARRA
- VALDEGA
- SECTOR III CANAL DE NAVARRA
- CAPARROSO-BAYUNGA
- SECTOR X CANAL DE NAVARRA
- SECTOR IV.3 CANAL DE NAVARRA
- LODOSA-GOBELLA
- SECTOR XXII ARG 3 CANAL DE NAVARRA
- SECTOR IV.5.1 CANAL DE NAVARRA
- SESMA III
- MENDAVIA
- FALCES
- VIANA
- SECTOR V CANAL DE NAVARRA
- AIBAR-EL SASO
- ANDOSILLA II
- ABLITAS-SASO PEDRIZ
- CAPARROSO-LAS VALES
- BARASTA

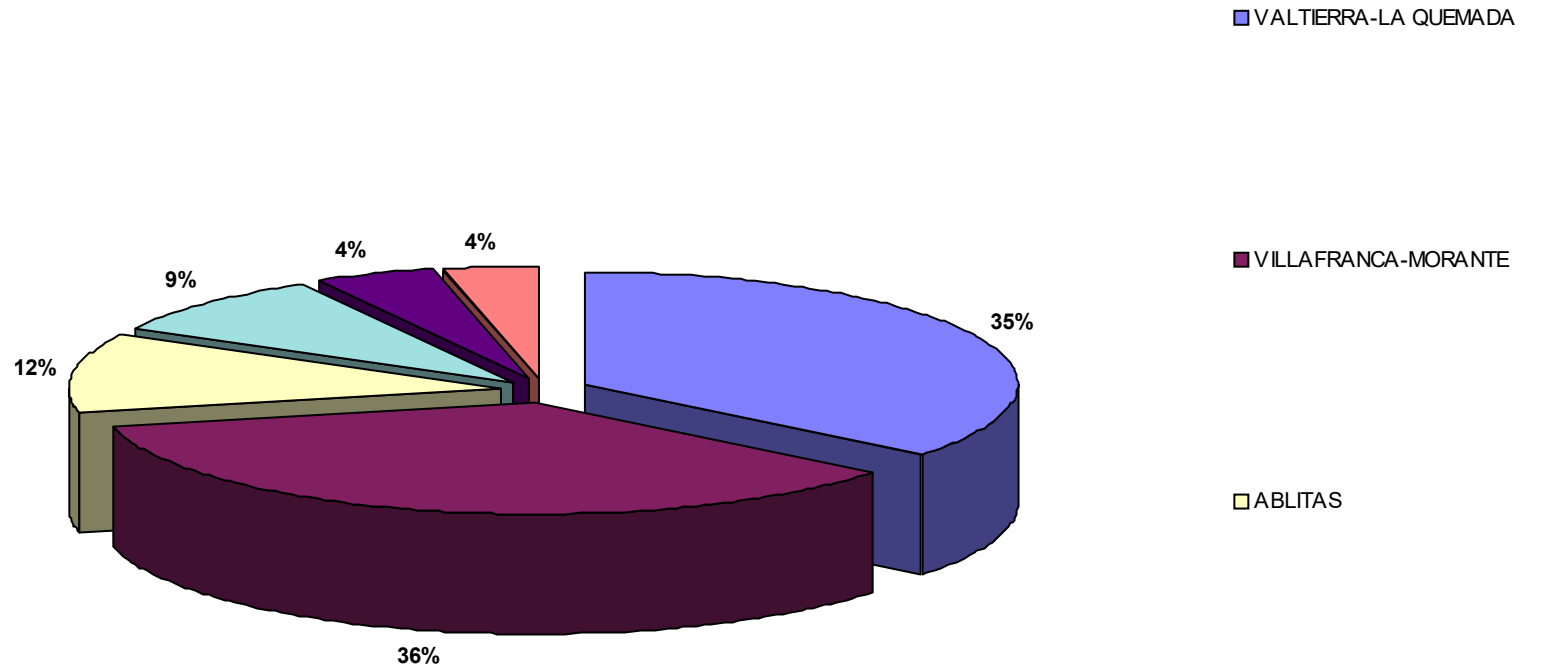
HECTÁREAS TOTALES: 332 ha

Número Zonas: 30

Porcentaje:

Con Sistema 59

Sin Sistema 41



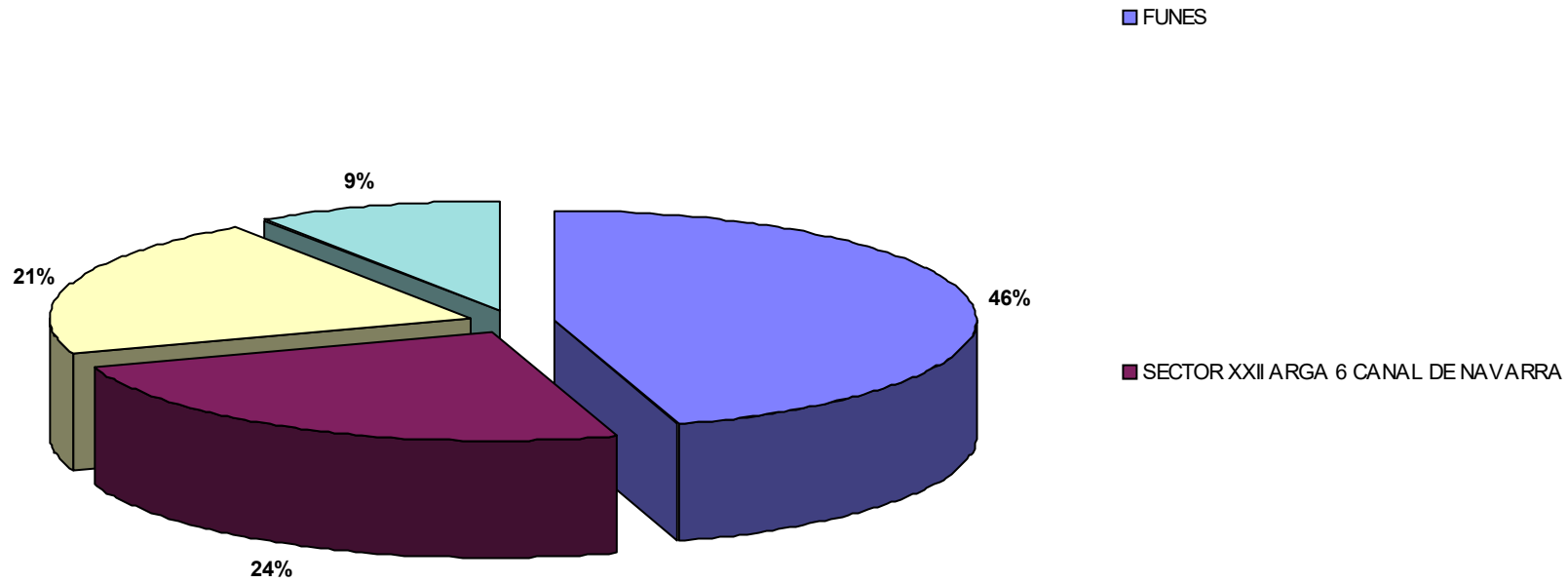
HECTÁREAS TOTALES: 49 ha

Número Zonas: 6

Porcentaje:

Con Sistema 100

Sin Sistema -



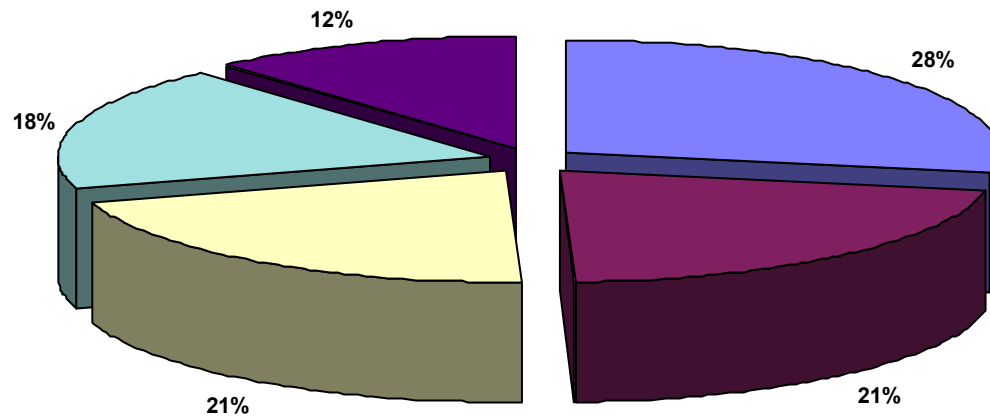
HECTÁREAS TOTALES: 21 ha

Número Zonas: 4

Porcentaje:

Con Sistema 100

Sin Sistema -



AZAGRA-ARGADIEL

SECTOR XXII ARGÁ 6 CANAL DE NAVARRA

VILLAFRANCA

FUNES

SECTOR XXII ARGÁ 3 CANAL DE NAVARRA

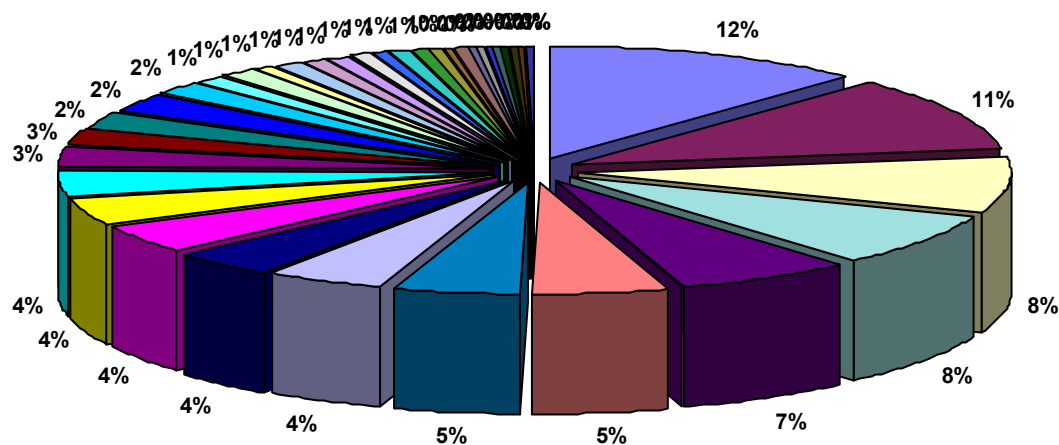
HECTÁREAS TOTALES: 13 ha

Número Zonas: 5

Porcentaje:

Con Sistema 100

Sin Sistema -



- CORTES
- ABLITAS
- SECTOR XXII ARGÁ 6 CANAL DE NAVARRA
- FUNES
- BARDENAS REALES-EL FERIAL
- VILLAFRANCA
- SECTOR IV.4 CANAL DE NAVARRA
- FONTELLAS
- VILLAFRANCA-MORANTE
- SECTOR IV.5.2 CANAL DE NAVARRA
- RIBAFORADA
- VALTIERRA
- TUDELA-VALDETELLAS
- CADREITA
- VALTIERRA-LA QUEMADA
- SECTOR IX CANAL DE NAVARRA
- SECTOR X CANAL DE NAVARRA
- TUDELA-MONTES DE CIERZO II
- CABANILLAS - CANAL DE TAUSTE
- CAPARROSO-BALSILLA MARIN
- TRAIBUENAS (BAYUNGA)
- SECTOR IV.2 CANAL DE NAVARRA
- CAPARROSO-LA SARDA
- CABANILLAS-FUSTIÑANA
- TUDELA-MONTES DE CIERZO
- ABLITAS-SASO PEDRIZ
- MURILLO EL FRUTO
- AZAGRA-ARGADIEL
- CAPARROSO-BAYUNGA
- LODOSA-GOBELLA
- SECTOR XXIII CANAL DE NAVARRA
- MURCHANTE
- CARCASTILLO
- ARGUEDAS
- MÉLIDA (CANAL BARDENAS)
- VILLAFRANCA-BARRANCO AGUA SALADA
- CASCANTE
- BERRAULTA MARQUESA (BAYUNGA)

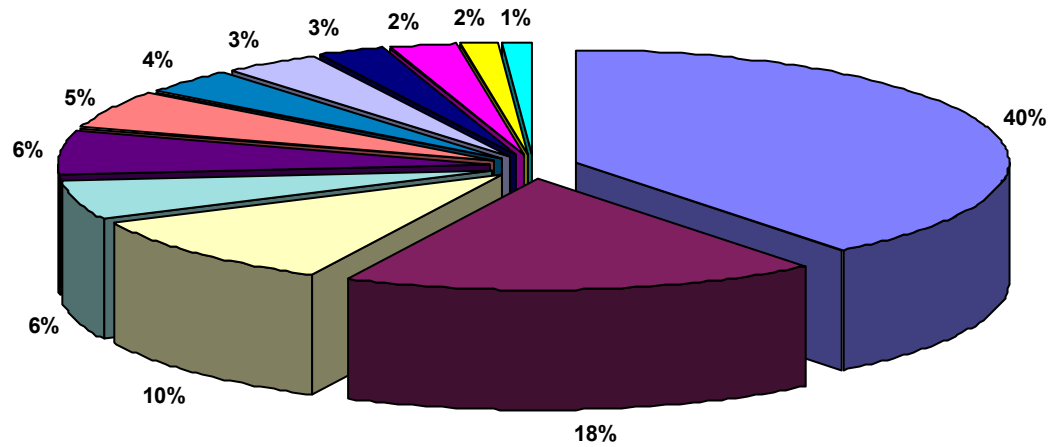
HECTÁREAS TOTALES: 3.282 ha

Número Zonas: 41

Porcentaje:

Con Sistema 100

Sin Sistema -



VILLAFRANCA-MORANTE

FUNES

VILLAFRANCA

CORTES

CADREITA

VALTIERRA

SECTOR XXIII CANAL DE NAVARRA

SECTOR XXII ARGA 6 CANAL DE NAVARRA

SECTOR XXVI EGA 1 CANAL DE NAVARRA

CABREDO-MARAÑÓN

SECTOR XXII ARGA 3 CANAL DE NAVARRA

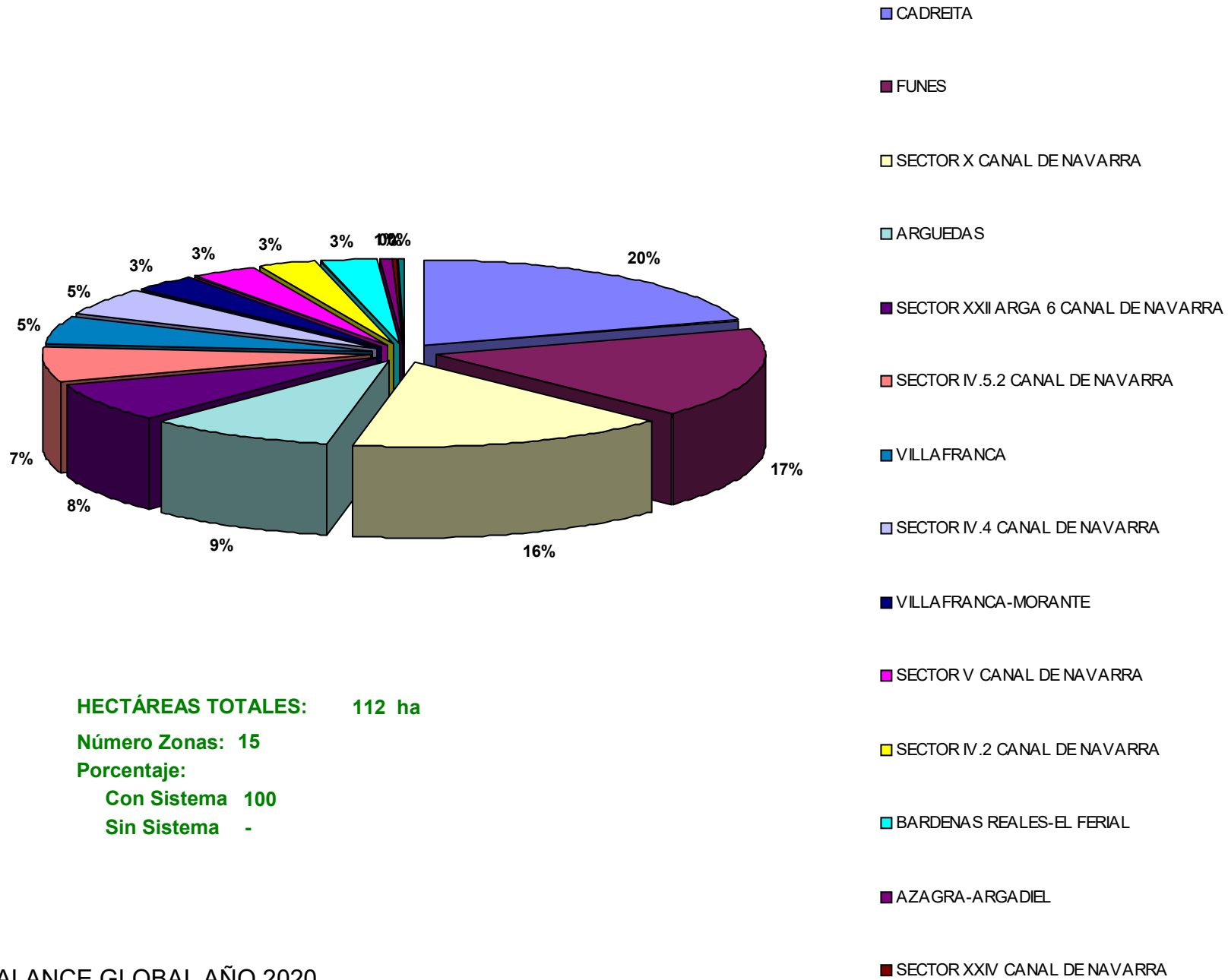
HECTÁREAS TOTALES: 75 ha

Número Zonas: 12

Porcentaje:

Con Sistema 100

Sin Sistema -



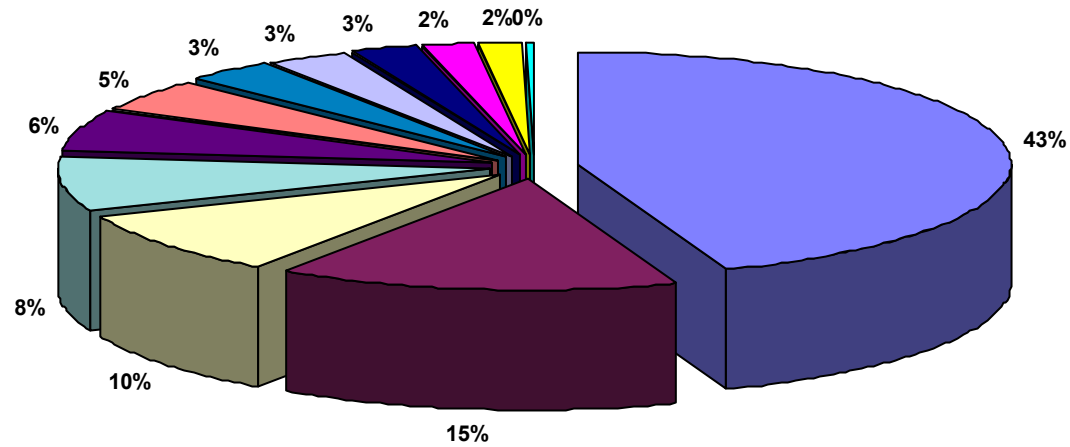
HECTÁREAS TOTALES: 112 ha

Número Zonas: 15

Porcentaje:

Con Sistema 100

Sin Sistema -



SECTOR XXII ARGA 3 CANAL DE NAVARRA

VILLAFRANCA

PERALTA-MARCILLA (BAYUNGA)

CAPARROSO-BAYUNGA

AZAGRA-ARGADIEL

CADREITA

SECTOR IV.5.1 CANAL DE NAVARRA

SARTAGUDA

AZAGRA

VALTIERRA

SECTOR XXV CANAL DE NAVARRA

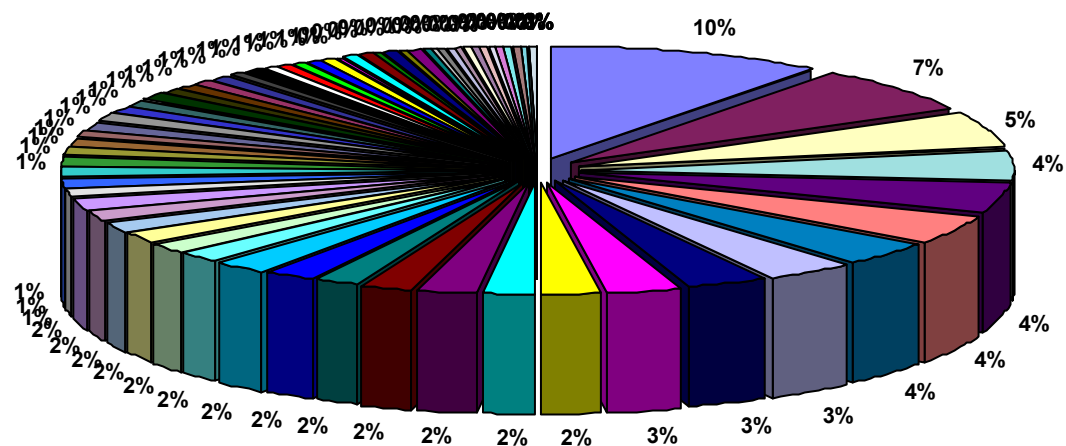
HECTÁREAS TOTALES: 66 ha

Número Zonas: 12

Porcentaje:

Con Sistema 100

Sin Sistema -



- CORTES
- SECTOR IV.1 CANAL DE NAVARRA
- SECTOR IV.4 CANAL DE NAVARRA
- SECTOR II.2 CANAL DE NAVARRA
- TUDELA-MONTES DE CIERZO II
- SECTOR IX CANAL DE NAVARRA
- TUDELA-MONTES DE CIERZO
- MELIDA (CANAL BARDENAS)
- SECTOR IV.3 CANAL DE NAVARRA
- SECTOR XXIV CANAL DE NAVARRA
- VILLAFRANCA-BARRANCO AGUA SALADA
- SECTOR III CANAL DE NAVARRA
- SECTOR VI CANAL DE NAVARRA
- MENDAVIA
- RIBAFORADA
- SECTOR VII CANAL DE NAVARRA
- SECTOR IV.2 CANAL DE NAVARRA
- ARGUEDAS
- SECTOR IV.5.1 CANAL DE NAVARRA
- SECTOR I CANAL DE NAVARRA
- BARDENAS REALES-EL FERIAL
- FALCES
- SECTOR V CANAL DE NAVARRA
- VILLAFRANCA-MORANTE
- SECTOR X CANAL DE NAVARRA
- CABREDO-MARAÑÓN
- CASCANTE
- CARCASTILLO - LA ESPERANZA
- SECTOR II.1 CANAL DE NAVARRA
- VALTIERRA
- GENEVILLA
- FUNES
- MENDAVIA - RUBIO ALTO
- CABANILLAS - CANAL DE TAUSTE
- VILLAFRANCA
- AIBAR-EL SASO
- VALDEGA
- SECTOR XXIII CANAL DE NAVARRA
- CADREITA
- CAPARROSO-BAYUNGA
- VALDEGA-AMPLIACION
- JAVIER
- CARCASTILLO
- VIANA
- CAPARROSO-LA SARDA
- ABLITAS
- SECTOR XXII ARGA 2 CANAL DE NAVARRA
- BARGOTA
- URRÁUL BAJO Y LUMBIER
- LUMBIER
- SECTOR XXII ARGA 6 CANAL DE NAVARRA
- MURCHANTE
- SECTOR XXV CANAL DE NAVARRA
- SECTOR IV.5.2 CANAL DE NAVARRA
- MURILLO EL FRUTO
- PUENTE LA REINA
- SOTO DE AIBAR
- ANDOSILLA II
- CABANILLAS-FUSTIÑANA
- SESMA III
- SANTA CARA-MÉLIDA: ARASA...
- MÉLIDA - SOTO BAJO
- CAPARROSO-SOTILLO
- VIANA II
- SECTOR XXII ARGA 3 CANAL DE NAVARRA
- ABÁRZUZA

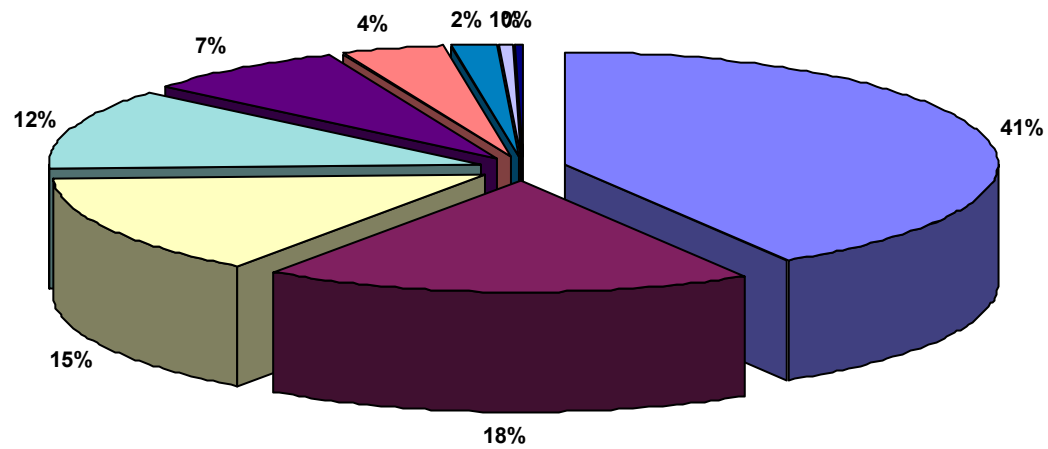
HECTÁREAS TOTALES: 6.942 ha

Número Zonas: 83

Porcentaje:

Con Sistema 80

Sin Sistema 20



- SECTOR IV.5.2 CANAL DE NAVARRA
- ABLITAS
- SECTOR IX CANAL DE NAVARRA
- ABLITAS-SASO PEDRIZ
- CORTES
- CASCANTE
- RIBAFORADA
- MENDAVIA - RUBIO ALTO

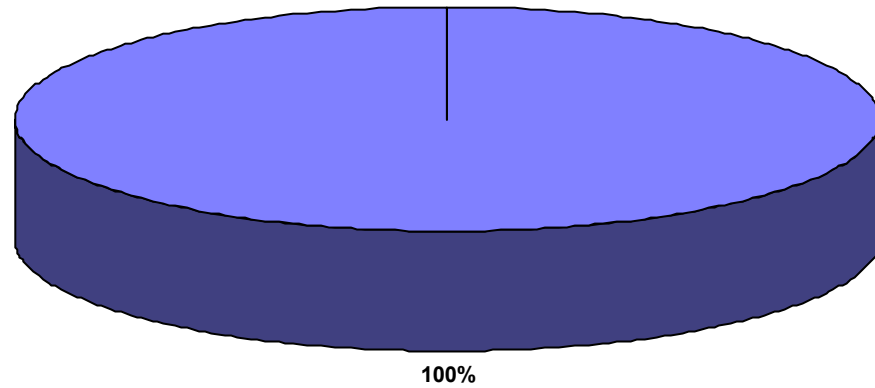
HECTÁREAS TOTALES: 253 ha

Número Zonas: 9

Porcentaje:

Con Sistema 100

Sin Sistema -



■ CABREDO-MARAÑÓN

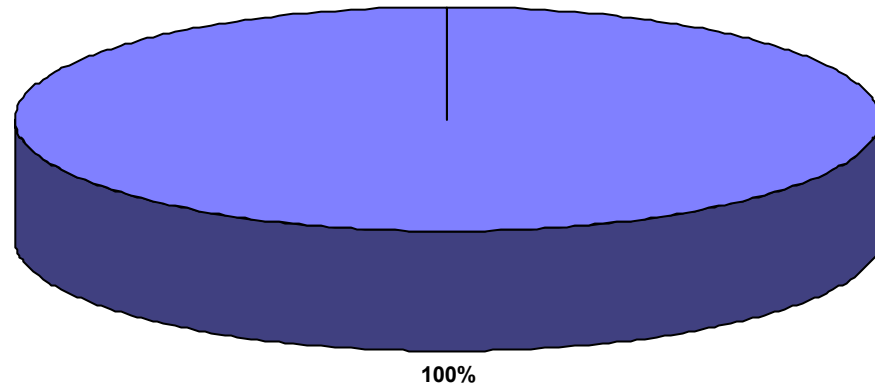
HECTÁREAS TOTALES: 9 ha

Número Zonas: 1

Porcentaje:

Con Sistema 100

Sin Sistema -



■ SECTOR IV.1 CANAL DE NAVARRA

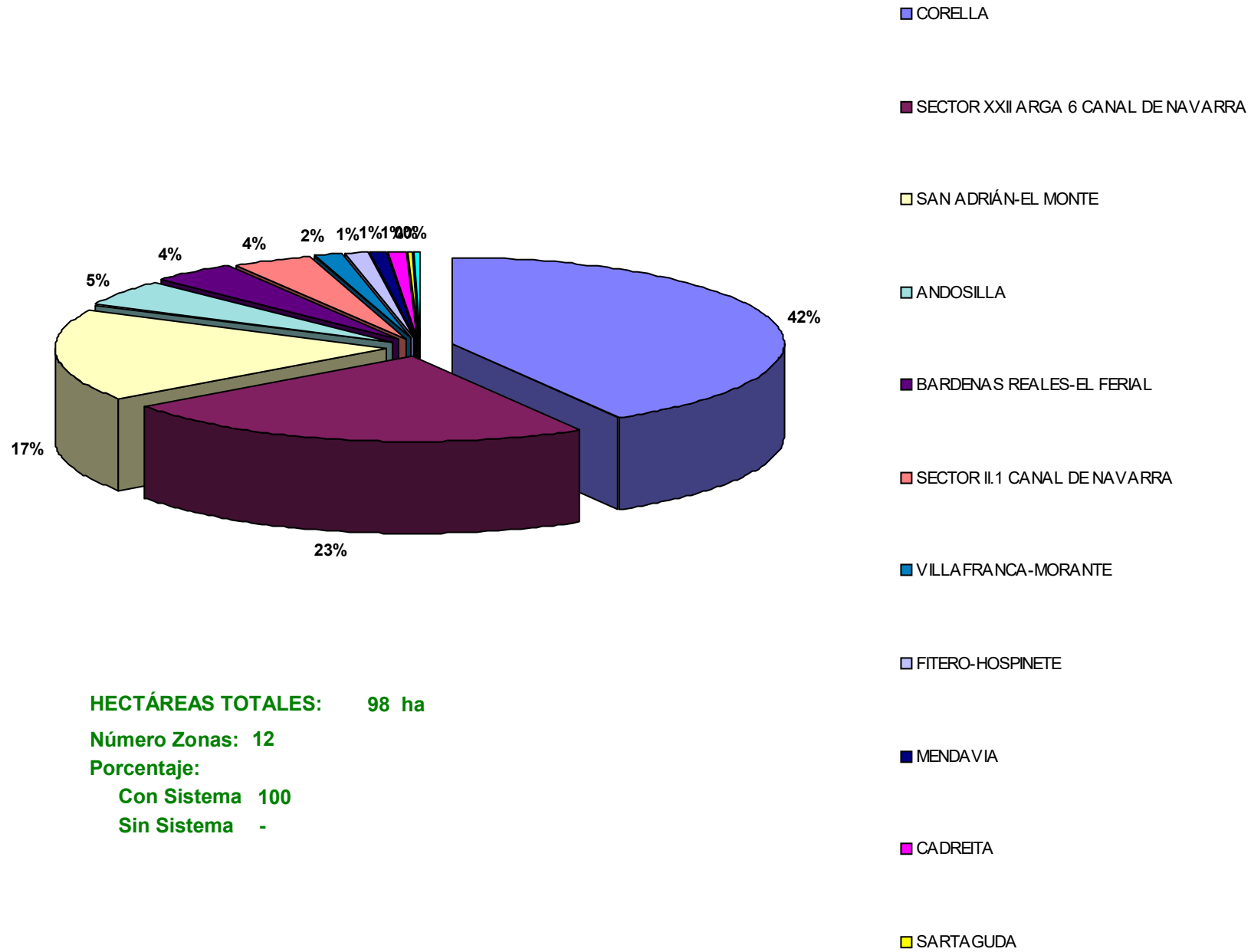
HECTÁREAS TOTALES: 5 ha

Número Zonas: 1

Porcentaje:

Con Sistema 100

Sin Sistema -



HECTÁREAS TOTALES: 98 ha

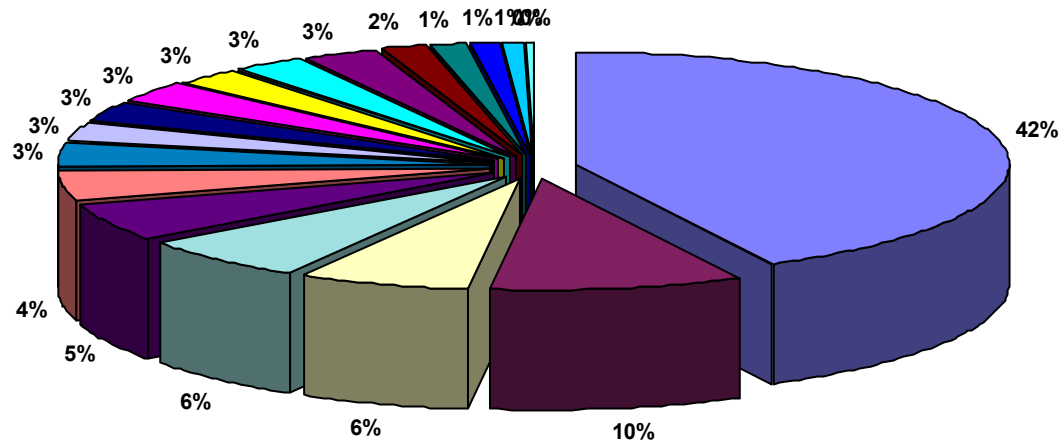
Número Zonas: 12

Porcentaje:

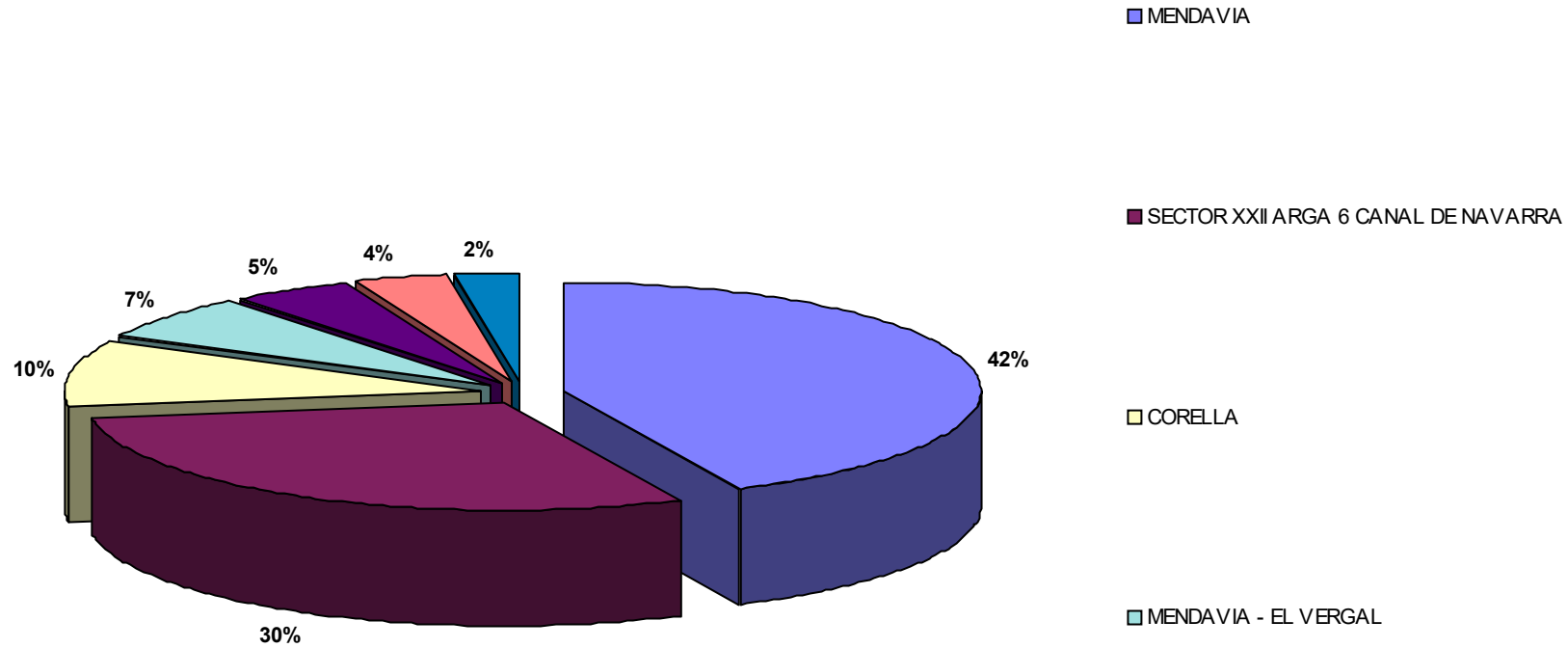
Con Sistema 100

Sin Sistema -

- VILLA FRANCA
- VALTIERRA
- PUENTE LA REINA
- MENDAVIA - LA VEGUILLA
- MENDAVIA - EL VERGAL
- SOTO COMUNAL DE MENDAVIA
- VIANA
- CAPARROSO-BAYUNGA
- CORTES
- MENDAVIA
- LODOSA-GOBELLA
- SOTO DE AIBAR
- ARGUEDAS
- VALDEGA
- MURILLO EL FRUTO
- AIBAR-EL SASO
- TRAI BUENAS (BAYUNGA)



HECTÁREAS TOTALES: 363 ha
Número Zonas: 19
Porcentaje:
 Con Sistema 98
 Sin Sistema 2



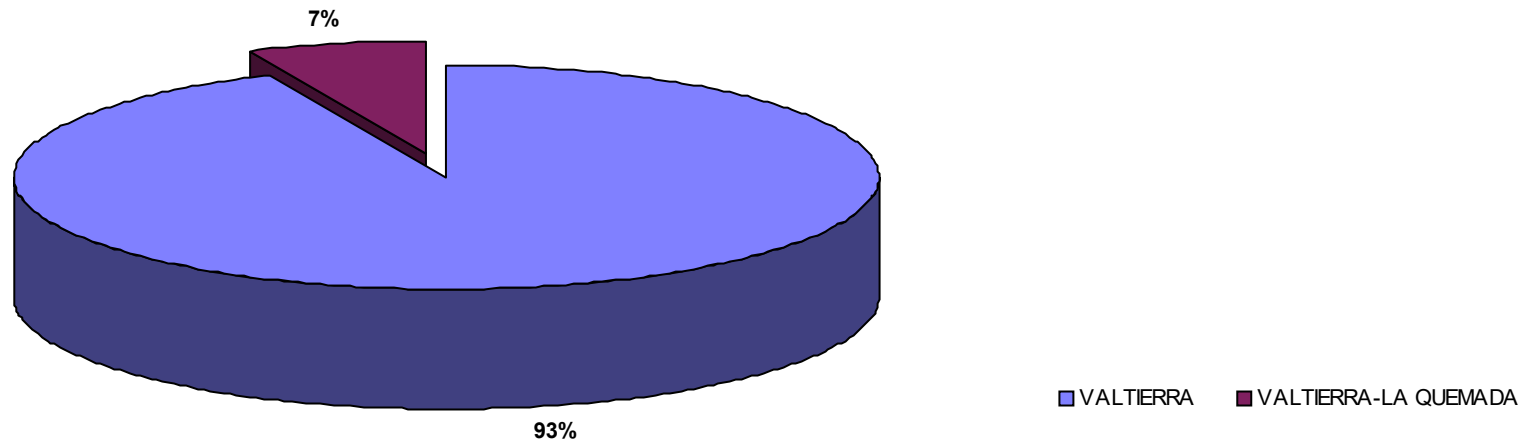
HECTÁREAS TOTALES: 25 ha

Número Zonas: 7

Porcentaje:

Con Sistema 100

Sin Sistema -



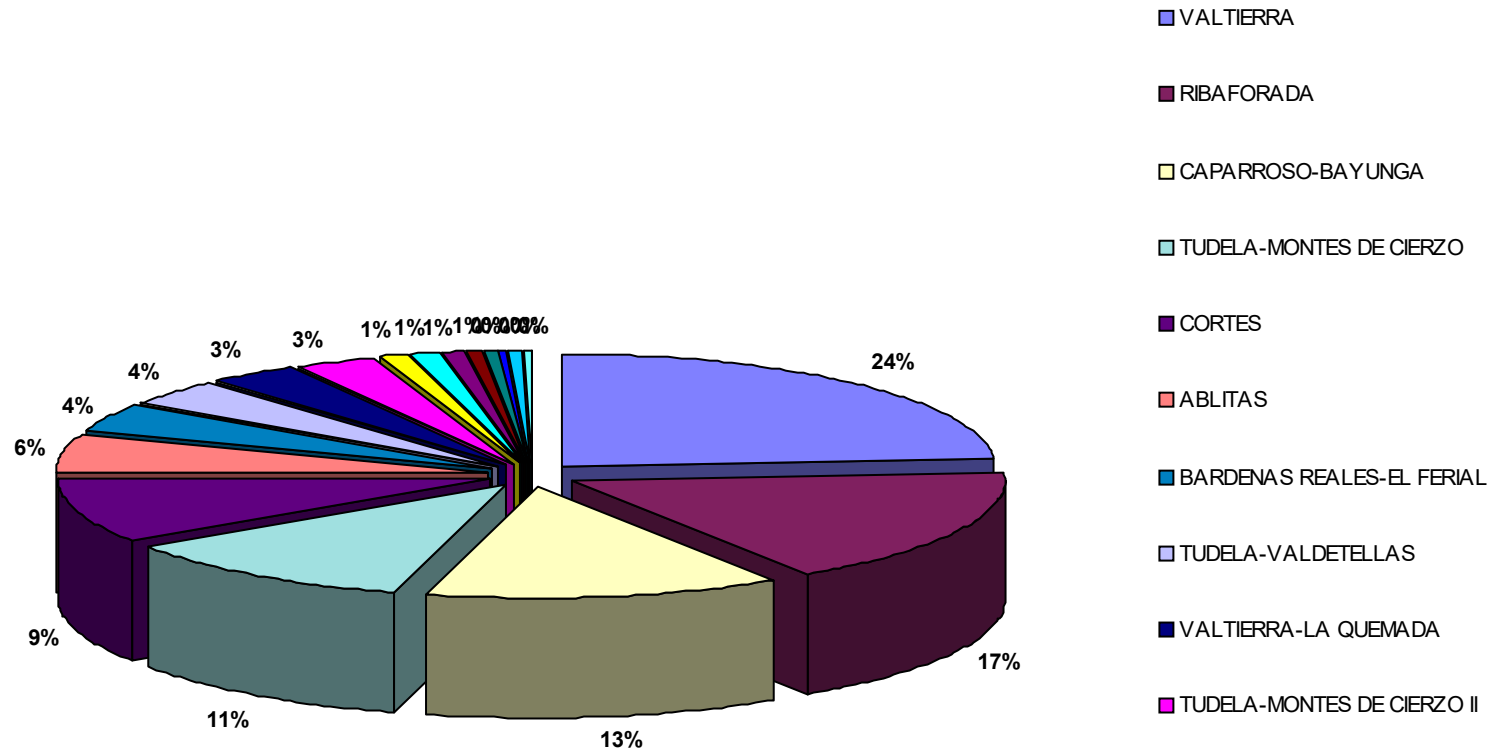
HECTÁREAS TOTALES: 70 ha

Número Zonas: 2

Porcentaje:

Con Sistema 100

Sin Sistema -



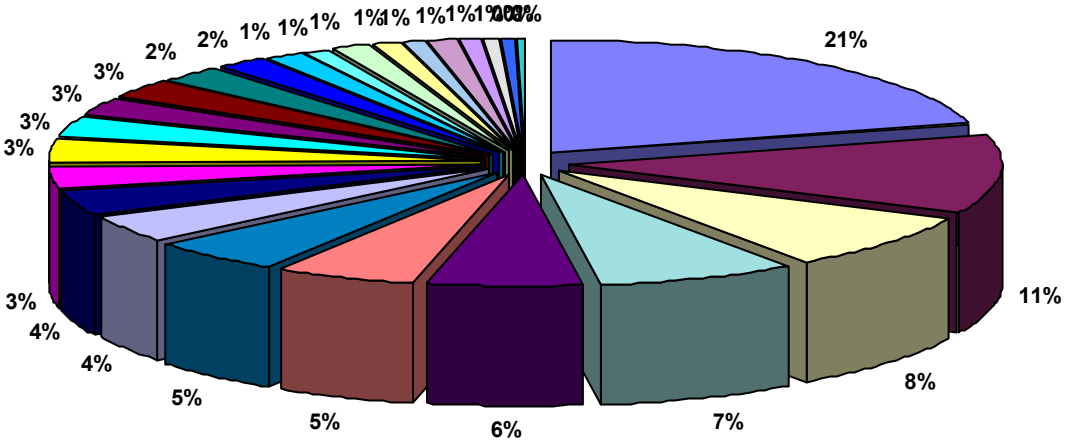
HECTÁREAS TOTALES: 1.058 ha

Número Zonas: 19

Porcentaje:

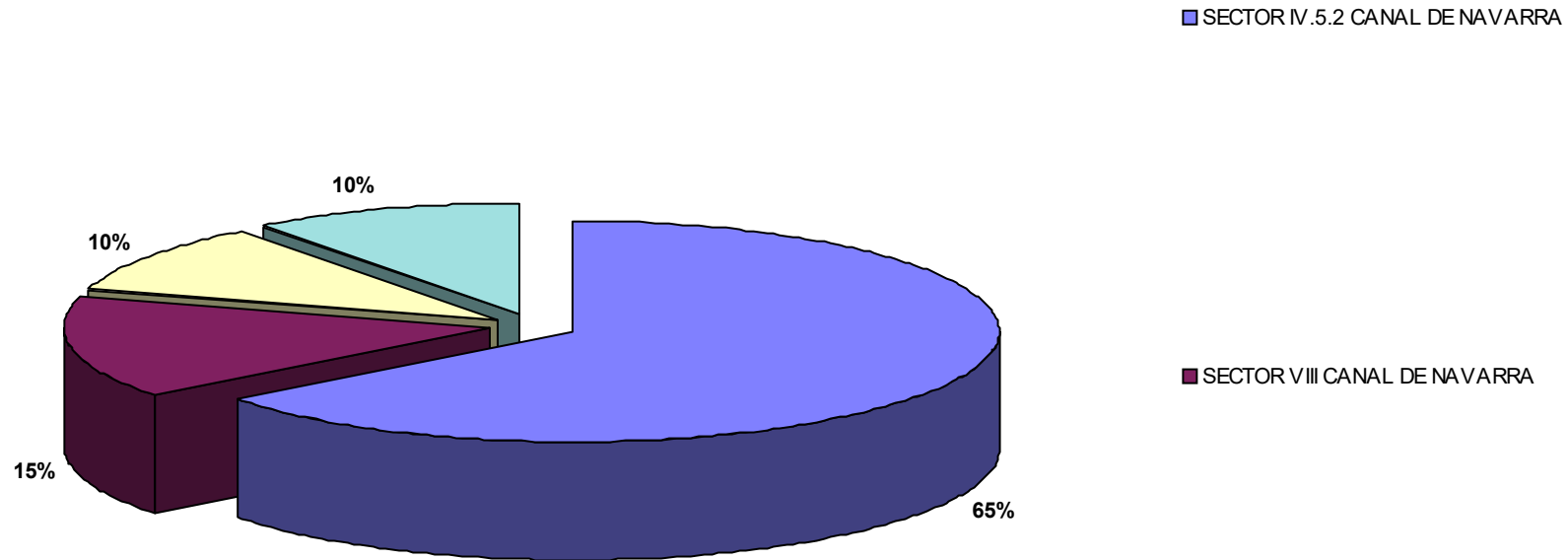
Con Sistema 100

Sin Sistema -



- SECTOR VII CANAL DE NAVARRA
- SECTOR IV.4 CANAL DE NAVARRA
- VALTIERRA
- SECTOR II.2 CANAL DE NAVARRA
- SECTOR III CANAL DE NAVARRA
- SECTOR IX CANAL DE NAVARRA
- SECTOR V CANAL DE NAVARRA
- SECTOR VI CANAL DE NAVARRA
- MENDAVIA
- AIBAR-EL SASO
- SECTOR IV.2 CANAL DE NAVARRA
- SECTOR IV.3 CANAL DE NAVARRA
- TRAIBUENAS (BAYUNGA)
- SECTOR IV.1 CANAL DE NAVARRA
- CORTES
- SECTOR XXII ARG 2 CANAL DE NAVARRA
- VALDEGA
- GENEVILLA
- VALDEGA-AMPLIACION
- SANTACARA-MÉLIDA: ARASA...
- SECTOR XXIV CANAL DE NAVARRA
- SECTOR XXV CANAL DE NAVARRA
- SECTOR II.1 CANAL DE NAVARRA
- SECTOR X CANAL DE NAVARRA
- URRAÚL BAJO Y LUMBIER

HECTÁREAS TOTALES: 925 ha
Número Zonas: 27
Porcentaje:
Con Sistema 99
Sin Sistema 1



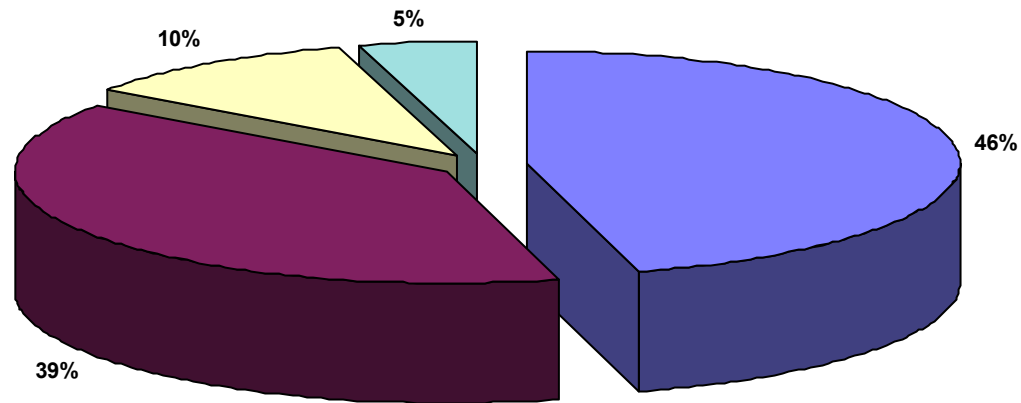
HECTÁREAS TOTALES: 53 ha

Número Zonas: 4

Porcentaje:

Con Sistema 100

Sin Sistema -



■ SECTOR IV.5.2 CANAL DE NAVARRA

■ SECTOR IV.5.1 CANAL DE NAVARRA

■ PERALTA-MARCILLA (BAYUNGA)

■ SECTOR IV.3 CANAL DE NAVARRA

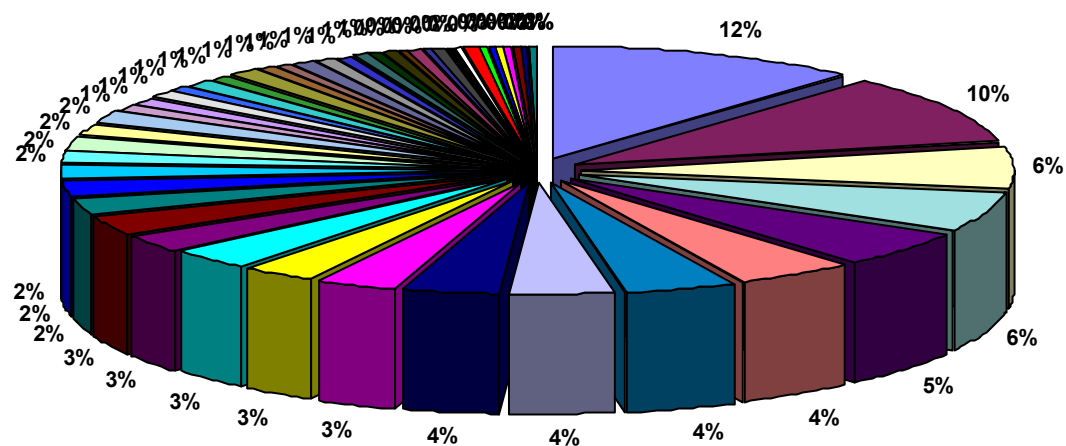
HECTÁREAS TOTALES: 124 ha

Número Zonas: 4

Porcentaje:

Con Sistema 100

Sin Sistema -



- SECTOR I CANAL DE NAVARRA
- MENDAVIA - RUBIO ALTO
- VALDEGA
- VIANA II
- BARGOTA
- SECTOR XXII ARG 6 CANAL DE NAVARRA
- VIANA
- CORELLA
- SECTOR IV.1 CANAL DE NAVARRA
- MENDAVIA
- MURILLO EL FRUTO
- SECTOR VII CANAL DE NAVARRA
- TRAIBUENAS (BAYUNGA)
- CADREITA
- SECTOR IV.5.2 CANAL DE NAVARRA
- ABLITAS
- SECTOR II.2 CANAL DE NAVARRA
- SECTOR V CANAL DE NAVARRA
- SECTOR XXVI EGA 1 CANAL DE NAVARRA
- SECTOR II.1 CANAL DE NAVARRA
- SECTOR XXIV CANAL DE NAVARRA
- VILLAFRANCA
- RIBAFORADA
- SAN ADRIÁN-EL MONTE
- CABANILLAS - CANAL DE TAUSTE
- SESMA I Y II
- BARDENAS REALES-EL FERIAL
- SECTOR VIII CANAL DE NAVARRA
- TUDELA-VALDETELLAS
- VALDEGA-AMPLIACION
- SECTOR IV.5.1 CANAL DE NAVARRA
- CAPARROSO-BAYUNGA
- SECTOR IV.4 CANAL DE NAVARRA
- ANDOSILLA
- SECTOR XXV CANAL DE NAVARRA
- VALTIERRA
- PUENTE LA REINA
- VIANA-EL TAMARIGAL
- SECTOR XXII ARG 1 CANAL DE NAVARRA
- SECTOR VI CANAL DE NAVARRA
- FITERO-HOSPINETE
- SECTOR IX CANAL DE NAVARRA
- CORTES
- SECTOR XXII ARG 2 CANAL DE NAVARRA
- SECTOR XXIII CANAL DE NAVARRA
- ANDOSILLA II
- VILLAFRANCA-MORANTE
- AZAGRA
- AZAGRA-ARGADIEL
- SECTOR III CANAL DE NAVARRA
- SECTOR XXII ARG 3 CANAL DE NAVARRA

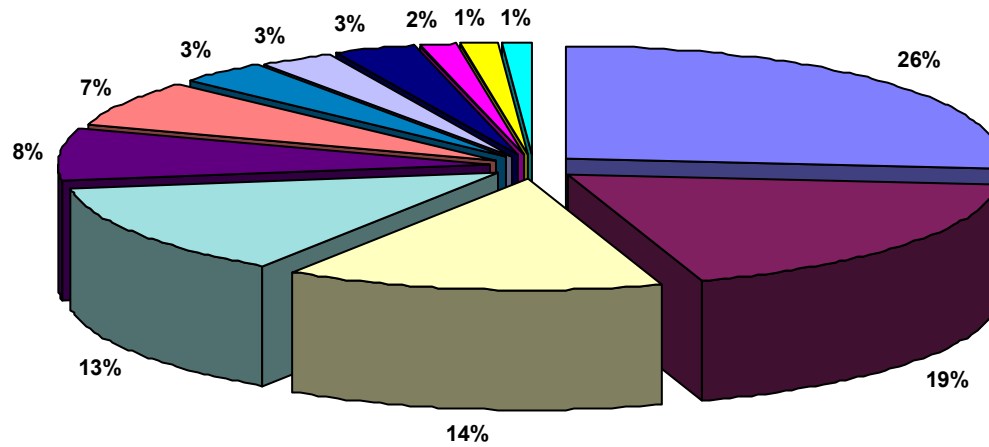
HECTÁREAS TOTALES: 934 ha

Número Zonas: 56

Porcentaje:

Con Sistema 100

Sin Sistema -



SECTOR IV.5.1 CANAL DE NAVARRA

SECTOR IV.5.2 CANAL DE NAVARRA

CORTES

SECTOR XXII ARGÁ 6 CANAL DE NAVARRA

SECTOR IX CANAL DE NAVARRA

SECTOR V CANAL DE NAVARRA

FUNES-SOTO MAÑERO

SECTOR IV.3 CANAL DE NAVARRA

FUNES

VILLA FRANCA

MÉLIDA (CANAL BARDENAS)

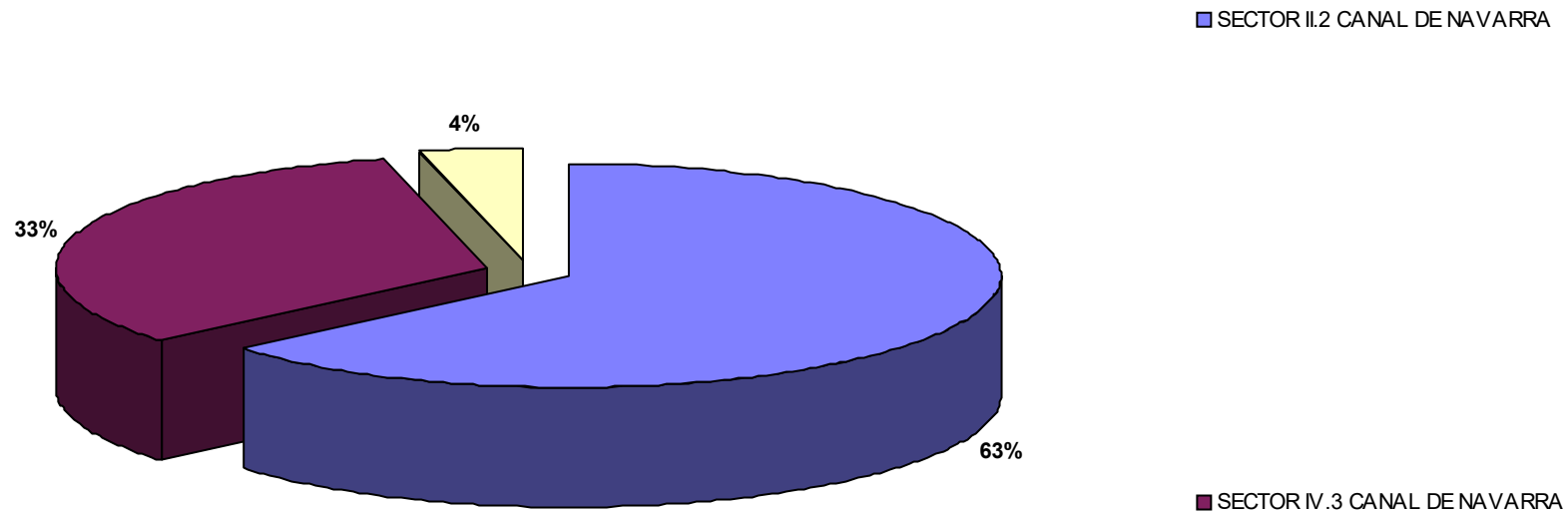
HECTÁREAS TOTALES: 555 ha

Número Zonas: 12

Porcentaje:

Con Sistema 100

Sin Sistema -



HECTÁREAS TOTALES: 15 ha

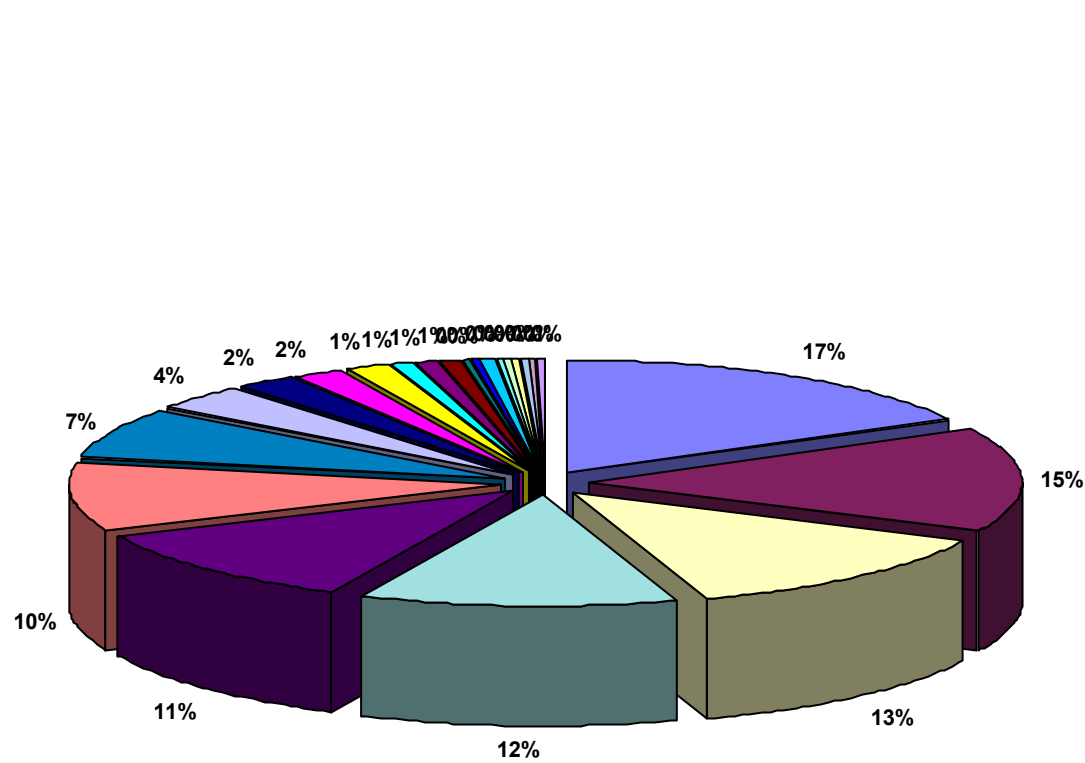
Número Zonas: 3

Porcentaje:

Con Sistema 100

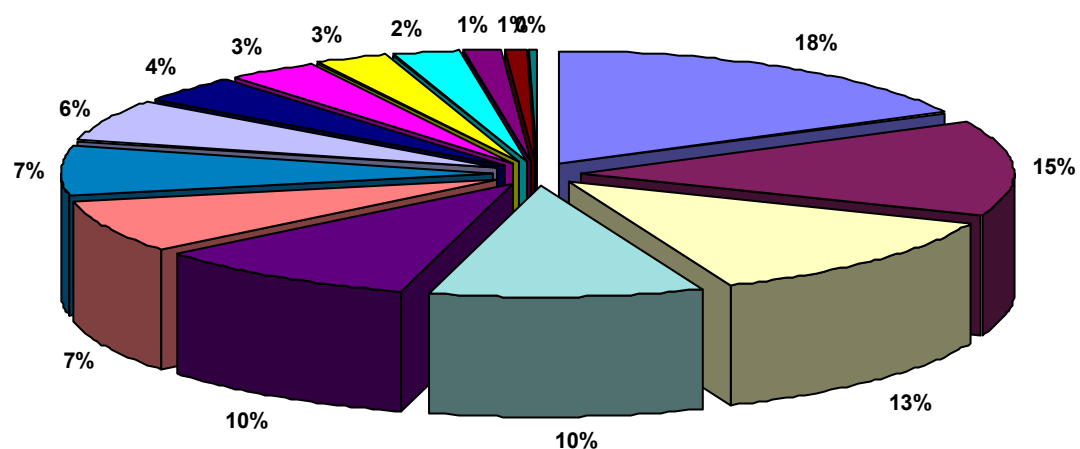
Sin Sistema -

■ VALDEGA



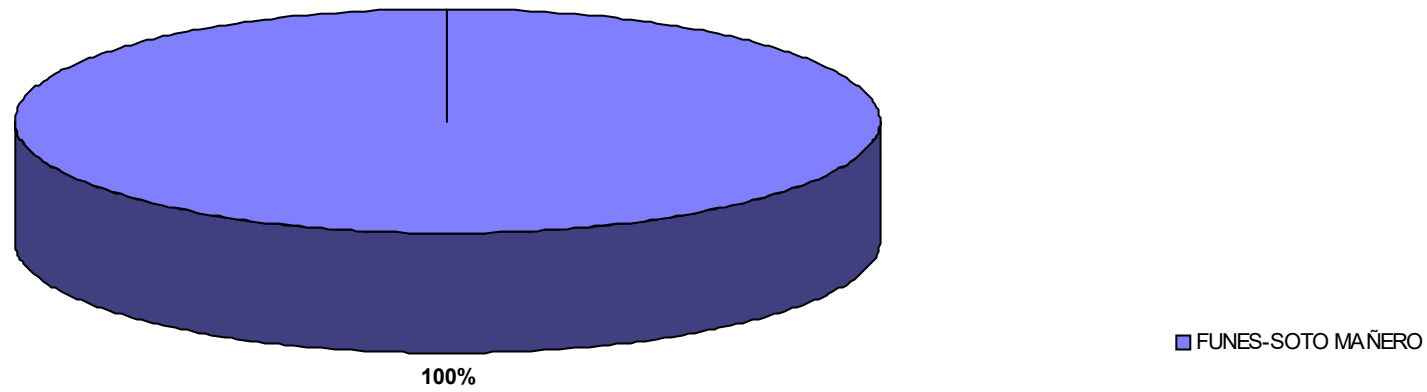
- SECTOR IV.1 CANAL DE NAVARRA
- SECTOR XXII ARGA 2 CANAL DE NAVARRA
- SECTOR XXIV CANAL DE NAVARRA
- SECTOR IV.3 CANAL DE NAVARRA
- SECTOR IV.4 CANAL DE NAVARRA
- SECTOR IV.2 CANAL DE NAVARRA
- SECTOR II.2 CANAL DE NAVARRA
- SECTOR V CANAL DE NAVARRA
- SECTOR VII CANAL DE NAVARRA
- URRAÚL BAJO Y LUMBIER
- SECTOR I CANAL DE NAVARRA
- BARGOTA
- CARCASTILLO - LA ESPERANZA
- SECTOR IX CANAL DE NAVARRA
- TRAIBUENAS (BAYUNGA)
- GENEVILLA
- VALDEGA
- ARGUEDAS
- SECTOR VI CANAL DE NAVARRA
- BARDENAS REALES-EL FERIAL
- SECTOR XXII ARGA 6 CANAL DE NAVARRA
- FUNES

HECTÁREAS TOTALES: 825 ha
Número Zonas: 24
Porcentaje:
 Con Sistema 100
 Sin Sistema -



- SECTOR VII CANAL DE NAVARRA
- SECTOR IX CANAL DE NAVARRA
- SECTOR II.2 CANAL DE NAVARRA
- SECTOR VIII CANAL DE NAVARRA
- SECTOR III CANAL DE NAVARRA
- SECTOR IV.4 CANAL DE NAVARRA
- SECTOR IV.1 CANAL DE NAVARRA
- SECTOR II.1 CANAL DE NAVARRA
- SECTOR I CANAL DE NAVARRA
- SECTOR IV.5.1 CANAL DE NAVARRA
- SECTOR V CANAL DE NAVARRA
- SECTOR VI CANAL DE NAVARRA
- SECTOR IV.2 CANAL DE NAVARRA
- SECTOR X CANAL DE NAVARRA

HECTÁREAS TOTALES: 673 ha
Número Zonas: 15
Porcentaje:
Con Sistema 100
Sin Sistema -



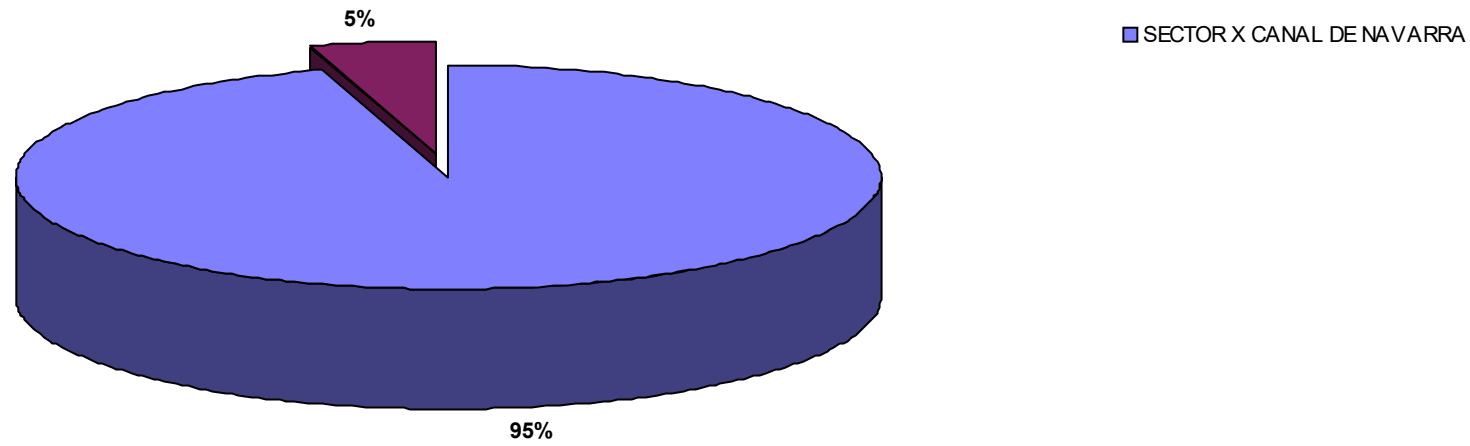
HECTÁREAS TOTALES: 2 ha

Número Zonas: 1

Porcentaje:

Con Sistema 100

Sin Sistema -



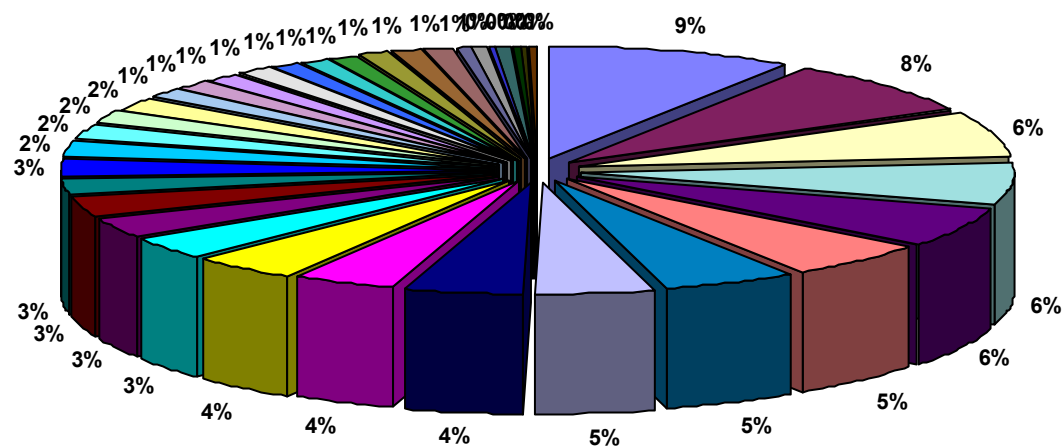
HECTÁREAS TOTALES: 30 ha

Número Zonas: 2

Porcentaje:

Con Sistema 100

Sin Sistema -



- CORTES
- SECTOR IV.1 CANAL DE NAVARRA
- SECTOR IX CANAL DE NAVARRA
- SECTOR VII CANAL DE NAVARRA
- SECTOR IV.5.2 CANAL DE NAVARRA
- SECTOR IV.5.1 CANAL DE NAVARRA
- SECTOR XXII ARG 2 CANAL DE NAVARRA
- VILLA FRANCA
- TUDELA-MONTES DE CIERZO II
- VALTIERRA
- SECTOR IV.3 CANAL DE NAVARRA
- SECTOR XXII ARG 6 CANAL DE NAVARRA
- BARDENAS REALES-EL FERIAL
- SECTOR XXIII CANAL DE NAVARRA
- SECTOR IV.4 CANAL DE NAVARRA
- SECTOR II.2 CANAL DE NAVARRA
- TUDELA-VALDETELLAS
- SECTOR XXII ARG 3 CANAL DE NAVARRA
- FUNES
- SECTOR XXIV CANAL DE NAVARRA
- SECTOR V CANAL DE NAVARRA
- VILLA FRANCA-MORANTE
- MÉLIDA (CANAL BARDENAS)
- SECTOR I CANAL DE NAVARRA
- VILLA FRANCA-BARRANCO AGUA SALADA
- SANTA CARA-MÉLIDA: ARASA...
- TUDELA-MONTES DE CIERZO
- SECTOR X CANAL DE NAVARRA
- TRAIBUENAS (BAYUNGA)
- SECTOR IV.2 CANAL DE NAVARRA
- CAPARROSO-LA SARDA
- CAPARROSO-BALSILLA MARIN
- ARGUEDAS
- SECTOR VIII CANAL DE NAVARRA
- FALCES

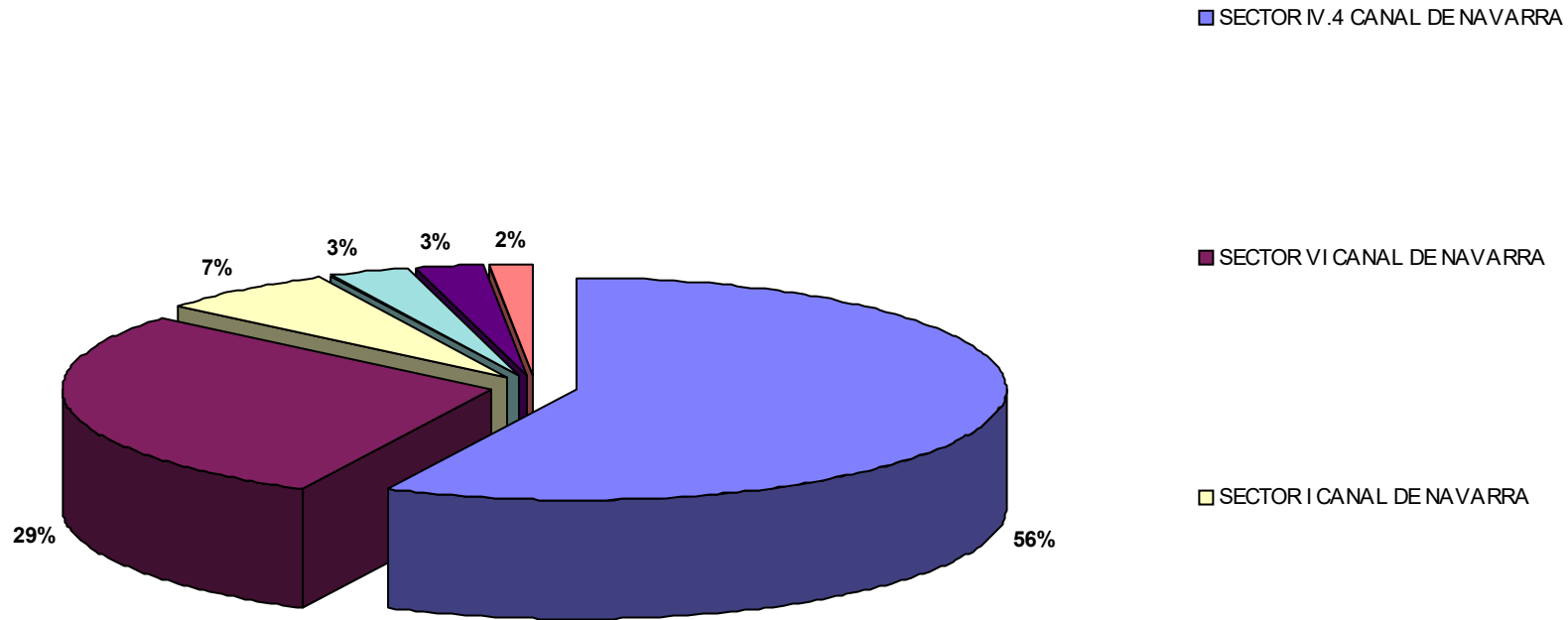
HECTÁREAS TOTALES: 2.726 ha

Número Zonas: 38

Porcentaje:

Con Sistema 100

Sin Sistema -



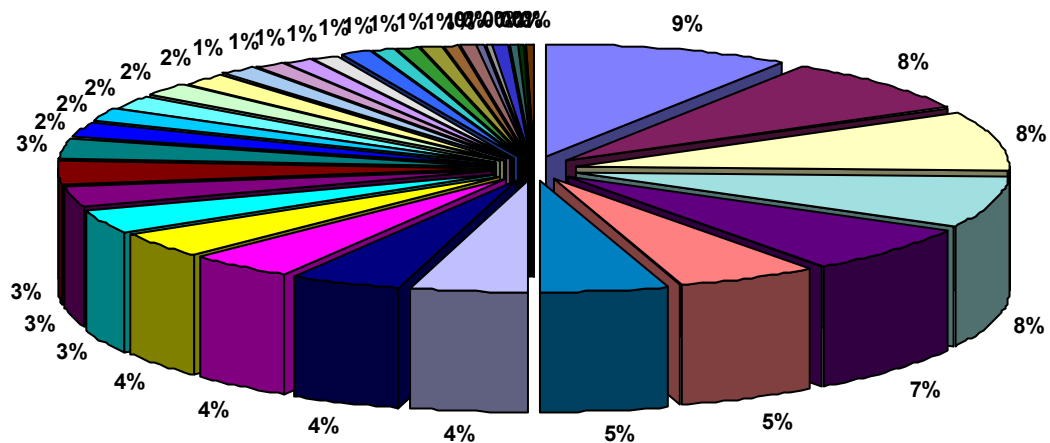
HECTÁREAS TOTALES: 47 ha

Número Zonas: 6

Porcentaje:

Con Sistema 3

Sin Sistema 97



- SECTOR VII CANAL DE NAVARRA
- TUDELA-MONTES DE CIERZO II
- SECTOR IX CANAL DE NAVARRA
- SECTOR IV.1 CANAL DE NAVARRA
- CORTES
- SECTOR IV.5.2 CANAL DE NAVARRA
- MÉLIDA (CANAL BARDENAS)
- SECTOR XXII ARG 2 CANAL DE NAVARRA
- TUDELA-MONTES DE CIERZO
- SECTOR IV.4 CANAL DE NAVARRA
- SECTOR XXII ARG 6 CANAL DE NAVARRA
- TRAIBUENAS (BAYUNGA)
- SECTOR VIII CANAL DE NAVARRA
- SECTOR X CANAL DE NAVARRA
- PERALTA-MARCILLA (BAYUNGA)
- SECTOR IV.5.1 CANAL DE NAVARRA
- MURILLO EL FRUTO
- FALCES
- SECTOR IV.2 CANAL DE NAVARRA
- CAPARROSO-BAYUNGA
- SECTOR XXIII CANAL DE NAVARRA
- VILLA FRANCA
- CARCASTILLO - LA ESPERANZA
- SECTOR V CANAL DE NAVARRA
- VALTIERRA
- BARDENAS REALES-EL FERIAL
- VILLA FRANCA-BARRANCO AGUA SALADA
- FUNES
- CAPARROSO-BALSILLA MARIN
- TUDELA-VALDETELLAS
- VILLA FRANCA-MORANTE
- SECTOR XXII ARG 3 CANAL DE NAVARRA
- SANTA CARA-MÉLIDA: ARASA...
- SECTOR XXII ARG 1 CANAL DE NAVARRA
- FONTELLAS

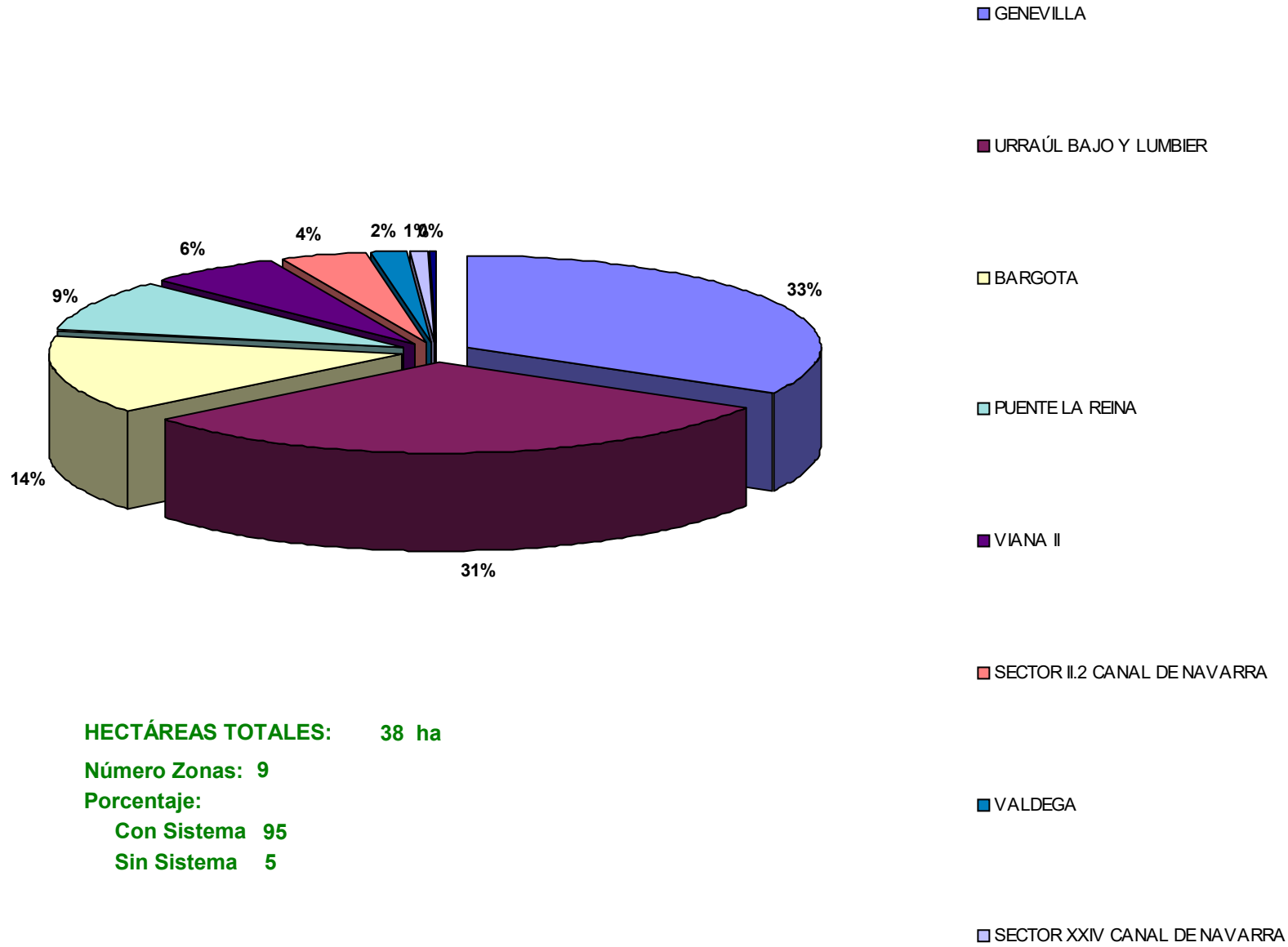
HECTÁREAS TOTALES: **1.317 ha**

Número Zonas: **38**

Porcentaje:

Con Sistema **100**

Sin Sistema **-**



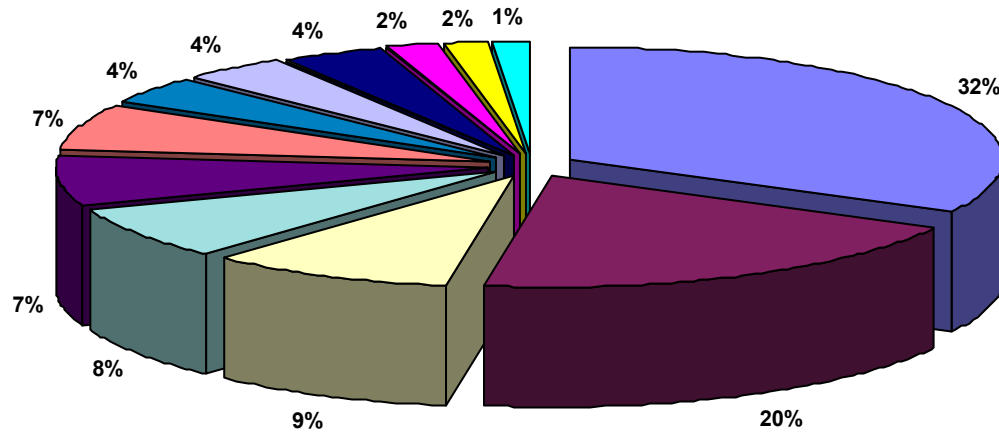
HECTÁREAS TOTALES: 38 ha

Número Zonas: 9

Porcentaje:

Con Sistema 95

Sin Sistema 5



SECTOR II.2 CANAL DE NAVARRA

SECTOR IV.1 CANAL DE NAVARRA

SECTOR IV.5.2 CANAL DE NAVARRA

SECTOR XXII ARG 2 CANAL DE NAVARRA

SECTOR XXIV CANAL DE NAVARRA

SECTOR XXII ARG 1 CANAL DE NAVARRA

SECTOR II.1 CANAL DE NAVARRA

SECTOR IV.2 CANAL DE NAVARRA

SECTOR IV.3 CANAL DE NAVARRA

MENDAVIA

MENDAVIA - RUBIO ALTO

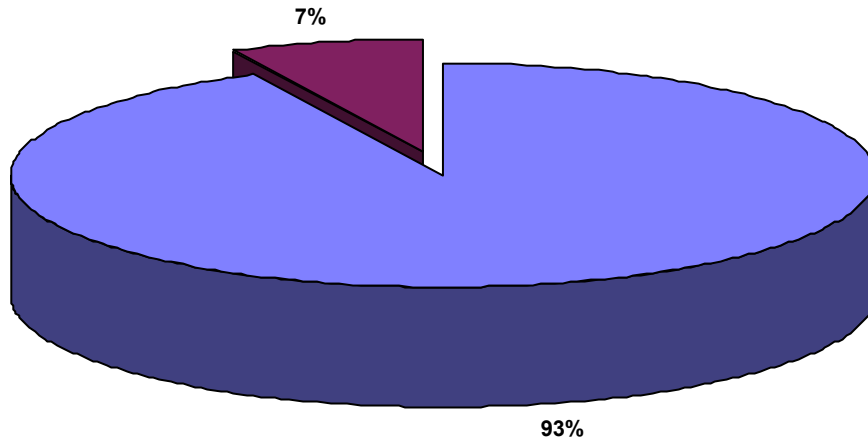
HECTÁREAS TOTALES: 195 ha

Número Zonas: 12

Porcentaje:

Con Sistema 100

Sin Sistema -



■ PERALTA-MARCILLA (BAYUNGA)

HECTÁREAS TOTALES: 14 ha

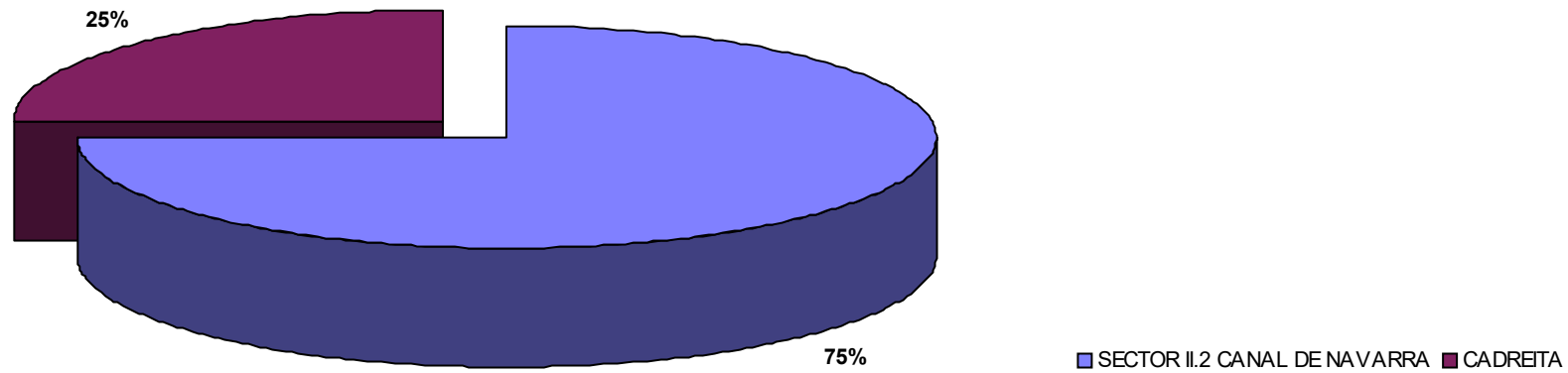
Número Zonas: 2

Porcentaje:

Con Sistema 100

Sin Sistema -

■ SECTOR XXII ARG 3 CANAL DE NAVARRA



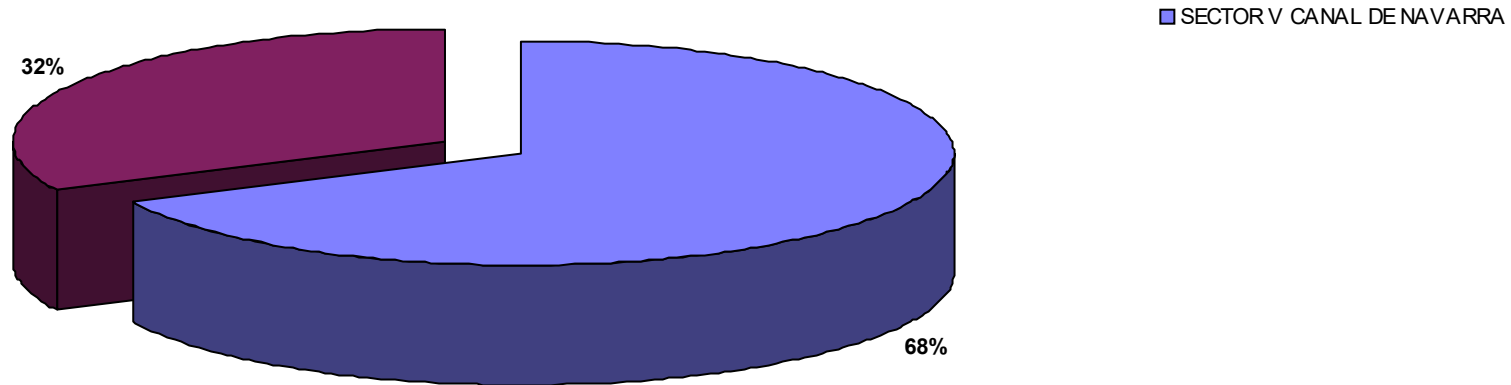
HECTÁREAS TOTALES: 11 ha

Número Zonas: 2

Porcentaje:

Con Sistema 100

Sin Sistema -



HECTÁREAS TOTALES: 8 ha

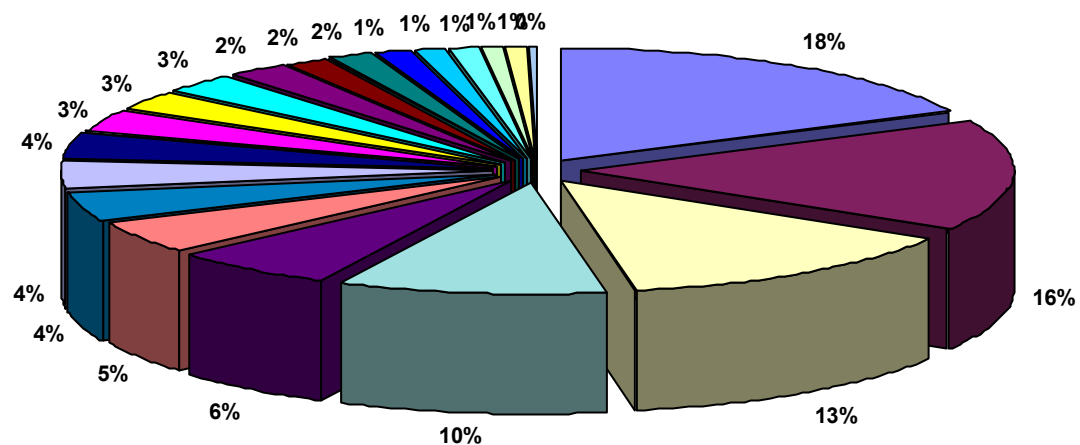
Número Zonas: 2

Porcentaje:

Con Sistema 100

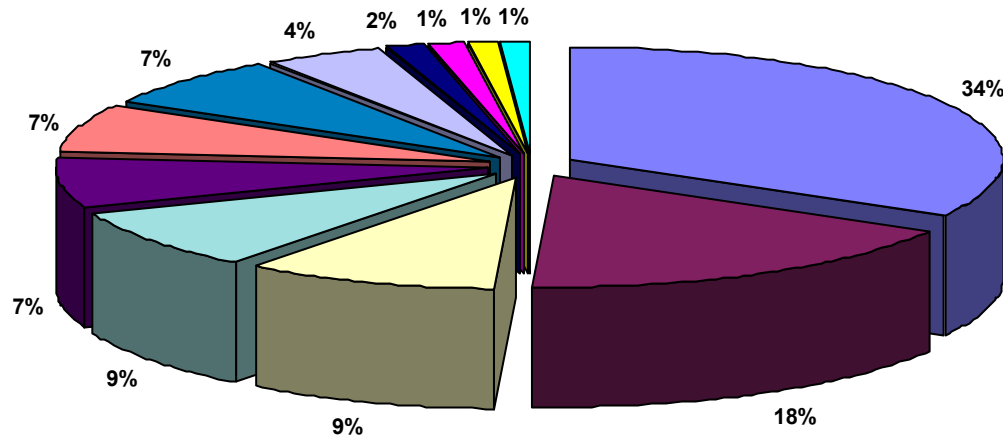
Sin Sistema -

■ SECTOR VI CANAL DE NAVARRA



- SECTOR IX CANAL DE NAVARRA
- SECTOR XXII ARGA 6 CANAL DE NAVARRA
- SECTOR IV.1 CANAL DE NAVARRA
- SECTOR IV.5.1 CANAL DE NAVARRA
- SECTOR XXII ARGA 2 CANAL DE NAVARRA
- FUNES
- SECTOR XXII ARGA 3 CANAL DE NAVARRA
- SECTOR X CANAL DE NAVARRA
- SECTOR II.1 CANAL DE NAVARRA
- SECTOR II.2 CANAL DE NAVARRA
- VALTIERRA
- SECTOR I CANAL DE NAVARRA
- SECTOR VII CANAL DE NAVARRA
- VILLAFRANCA
- CAPARROSO-LA SARDA
- SECTOR IV.2 CANAL DE NAVARRA
- SECTOR XXIII CANAL DE NAVARRA
- SECTOR IV.5.2 CANAL DE NAVARRA
- VILLAFRANCA-MORANTE

HECTÁREAS TOTALES: 1.213 ha
Número Zonas: 21
Porcentaje:
 Con Sistema 100
 Sin Sistema -



VILLAFRANCA-BARRANCO AGUA SALADA

PERALTA-MARCILLA (BAYUNGA)

BARDENAS REALES-EL FERIAL

SECTOR IV.4 CANAL DE NAVARRA

SECTOR II.2 CANAL DE NAVARRA

SECTOR XXIII CANAL DE NAVARRA

SECTOR IX CANAL DE NAVARRA

SECTOR I CANAL DE NAVARRA

SECTOR II.1 CANAL DE NAVARRA

SECTOR XXIV CANAL DE NAVARRA

SECTOR IV.3 CANAL DE NAVARRA

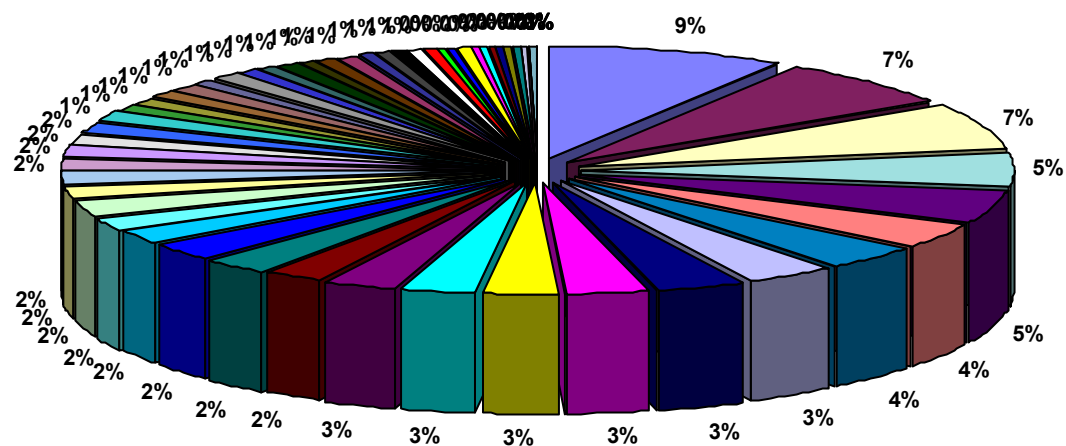
HECTÁREAS TOTALES: 561 ha

Número Zonas: 12

Porcentaje:

Con Sistema 100

Sin Sistema -



- SECTOR II.2 CANAL DE NAVARRA
- CORTES
- SECTOR XXIV CANAL DE NAVARRA
- SECTOR IV.1 CANAL DE NAVARRA
- SECTOR XXII ARGA 2 CANAL DE NAVARRA
- VILLAFRANCA
- SECTOR IX CANAL DE NAVARRA
- TUDELA-MONTES DE CIERZO II
- SECTOR IV.4 CANAL DE NAVARRA
- VILLA FRANCA-MORANTE
- SECTOR IV.3 CANAL DE NAVARRA
- SECTOR III CANAL DE NAVARRA
- SECTOR IV.2 CANAL DE NAVARRA
- MÉLIDA (CANAL BARDENAS)
- SECTOR I CANAL DE NAVARRA
- VILLA FRANCA-BARRANCO AGUA SALADA
- SECTOR VII CANAL DE NAVARRA
- SECTOR IV.5.2 CANAL DE NAVARRA
- CAPARROSO-BAYUNGA
- SECTOR IV.5.1 CANAL DE NAVARRA
- VALTIERRA
- AIBAR-EL SASO
- SECTOR X CANAL DE NAVARRA
- BARDENAS REALES-EL FERIAL
- CADREITA
- VALTIERRA-LA QUEMADA
- TRAIBUENAS (BAYUNGA)
- TUDELA-MONTES DE CIERZO
- SECTOR II.1 CANAL DE NAVARRA
- SECTOR V CANAL DE NAVARRA
- ARGUEDAS
- MURILLO EL FRUTO
- SECTOR XXIII CANAL DE NAVARRA
- SECTOR XXV CANAL DE NAVARRA
- RIBAFORADA
- FUNES
- SECTOR XXII ARGA 6 CANAL DE NAVARRA
- SECTOR XXII ARGA 3 CANAL DE NAVARRA
- CABANILLAS - CANAL DE TAUSTE
- SECTOR XXII ARGA 1 CANAL DE NAVARRA
- FALCES
- TUDELA-VALDETELLAS
- PERALTA-MARCILLA (BAYUNGA)
- FONTELLAS
- SANTA CARA-MÉLIDA: ARASA...
- SECTOR VIII CANAL DE NAVARRA
- SECTOR VI CANAL DE NAVARRA
- CAPARROSO-BALSILLA MARIN
- ABLITAS
- CAPARROSO-LA SARDA
- VALDEGA
- CARCASTILLO - LA ESPERANZA
- CÁSCANTE
- MÉLIDA - SOTO BAJO
- CARCASTILLO
- VALDEGA-AMPLIACION
- CAPARROSO-SOTILLO
- SECTOR XXVI EGA 1 CANAL DE NAVARRA
- SANTA CARA-SOTO ARTICA
- SOTO DE AIBAR
- PUENTE LA REINA
- FUNES-SOTO MAÑERO
- CABANILLAS-FUSTINANA

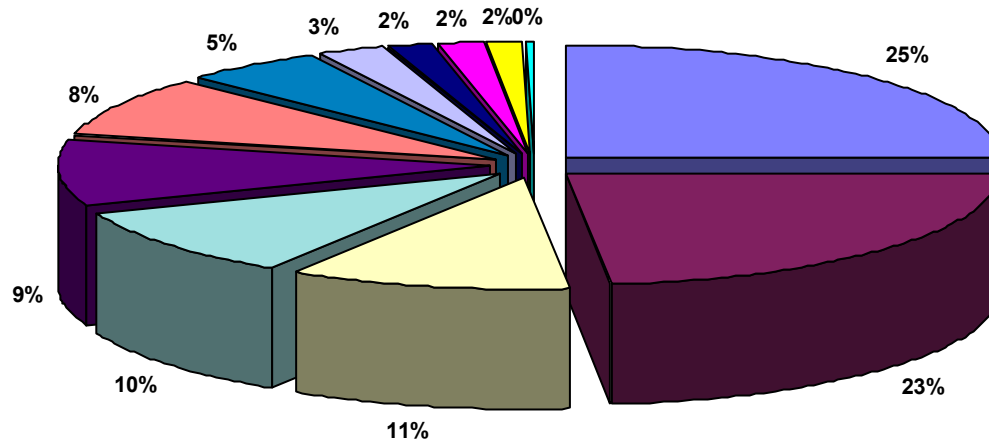
HECTÁREAS TOTALES: 14.145 ha

Número Zonas: 69

Porcentaje:

Con Sistema 100

Sin Sistema -



SECTOR VII CANAL DE NAVARRA

SECTOR X CANAL DE NAVARRA

SECTOR I CANAL DE NAVARRA

SECTOR IV.4 CANAL DE NAVARRA

SECTOR II.1 CANAL DE NAVARRA

SECTOR III CANAL DE NAVARRA

SECTOR IV.1 CANAL DE NAVARRA

SECTOR VI CANAL DE NAVARRA

SECTOR V CANAL DE NAVARRA

SECTOR IX CANAL DE NAVARRA

SECTOR II.2 CANAL DE NAVARRA

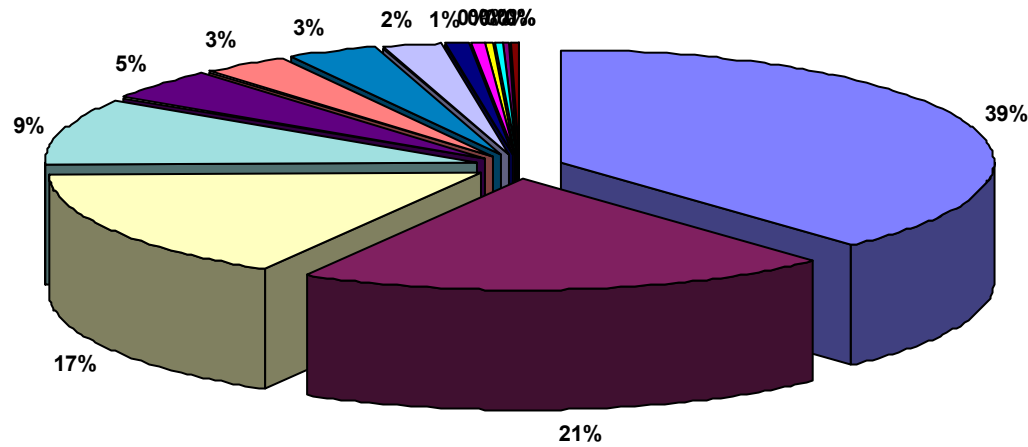
HECTÁREAS TOTALES: 505 ha

Número Zonas: 12

Porcentaje:

Con Sistema 100

Sin Sistema -



- TUDELA-MONTES DE CIERZO II
- CORELLA
- FONTELLAS
- SARTAGUDA
- TUDELA-VALDETELLAS
- VILLA FRANCA-MORANTE
- SAN ADRIÁN-EL MONTE
- VILLA FRANCA
- MENDAVIA - EL VERGAL
- ANDOSILLA
- FITERO-HOSPINETE
- MENDAVIA
- SOTO COMUNAL DE MENDAVIA
- VIANA
- SOTO DE AIBAR

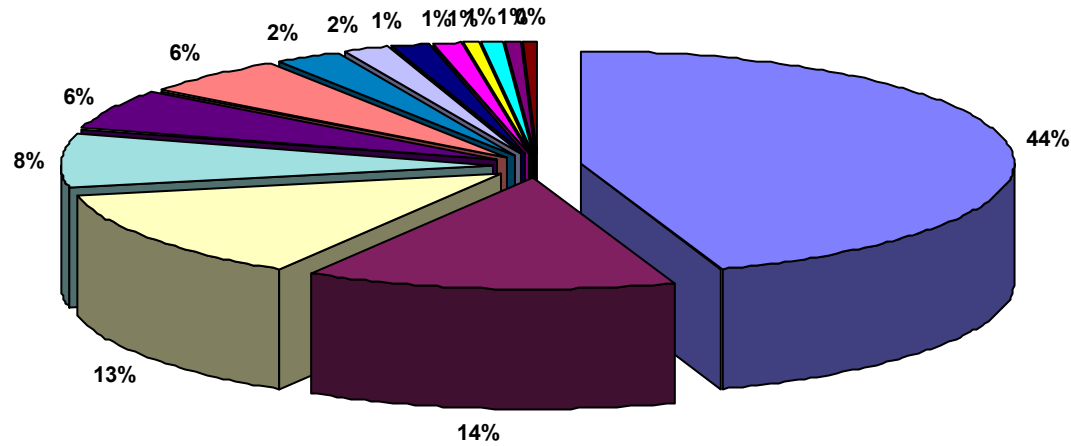
HECTÁREAS TOTALES: 227 ha

Número Zonas: 16

Porcentaje:

Con Sistema 100

Sin Sistema -



- TUDELA-MONTES DE CIERZO II
- CORELLA
- TUDELA-VALDETELLAS
- FONTELLAS
- VILLA FRANCA-MORANTE
- TUDELA-MONTES DE CIERZO
- SECTOR IV.3 CANAL DE NAVARRA
- SECTOR XXII ARGÁ 3 CANAL DE NAVARRA
- AZAGRA-ARGADIEL
- ANDOSILLA
- BARDENAS REALES-EL FERIAL
- SECTOR IV.4 CANAL DE NAVARRA
- MENDAVIA - EL VERGAL

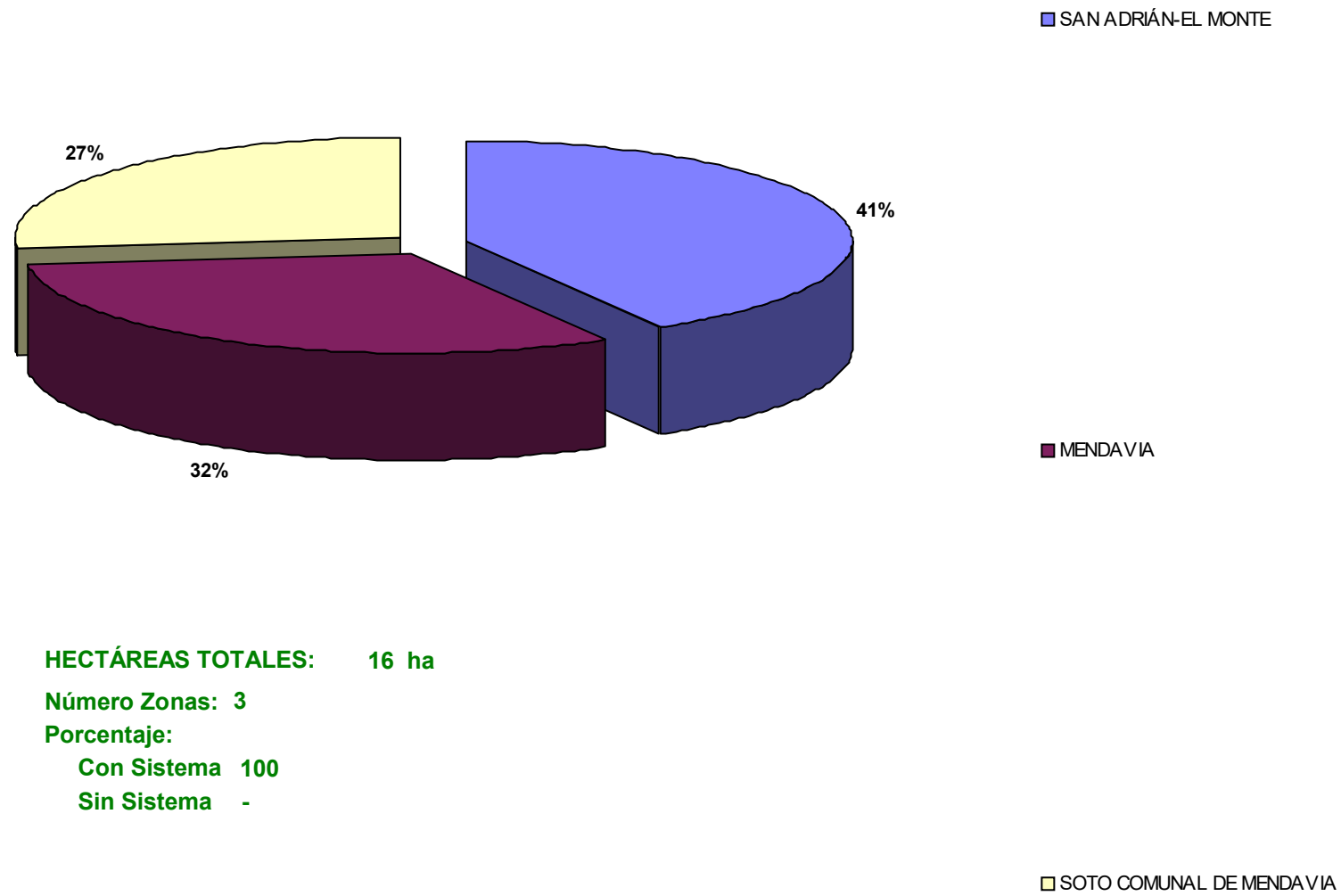
HECTÁREAS TOTALES: 169 ha

Número Zonas: 14

Porcentaje:

Con Sistema 100

Sin Sistema -



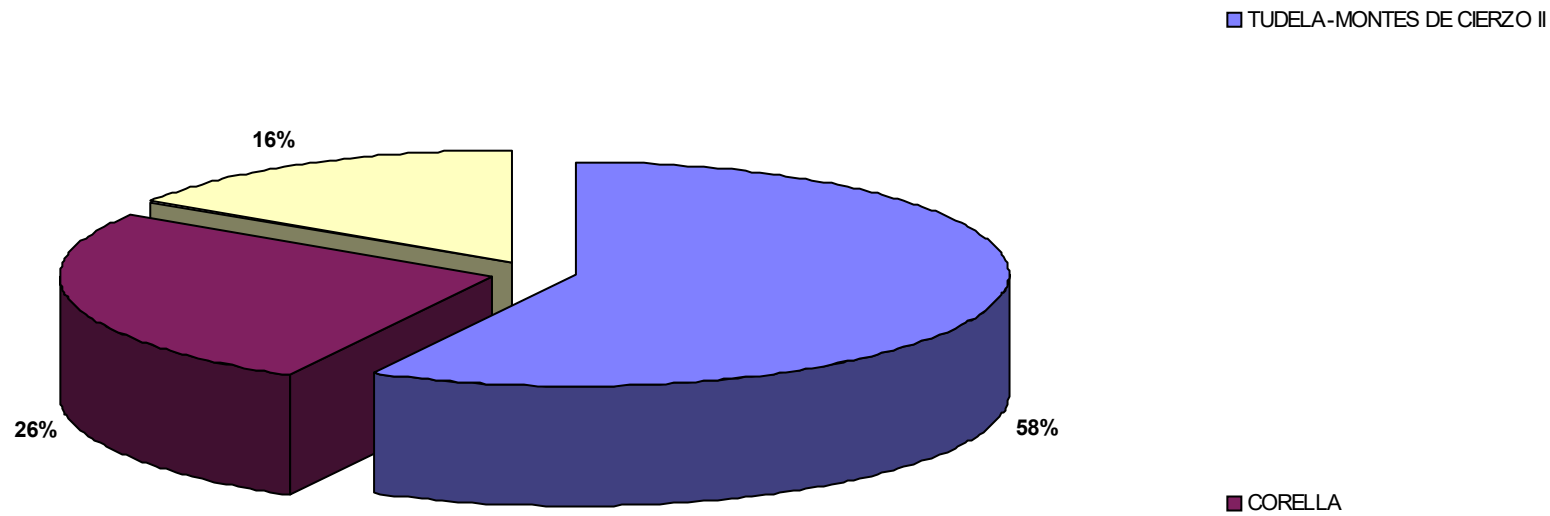
HECTÁREAS TOTALES: 16 ha

Número Zonas: 3

Porcentaje:

Con Sistema 100

Sin Sistema -



HECTÁREAS TOTALES: 7 ha

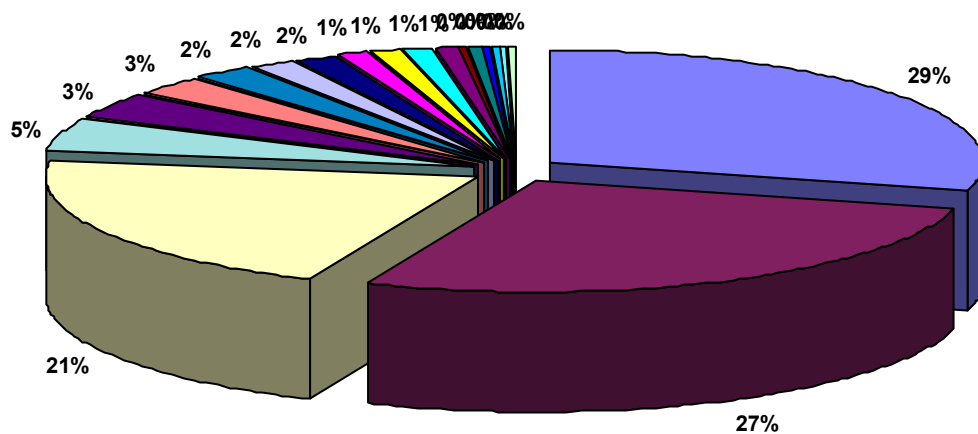
Número Zonas: 3

Porcentaje:

Con Sistema 100

Sin Sistema -

FITERO-HOSPINETE



- SECTOR IV.3 CANAL DE NAVARRA
- SESMA III
- SECTOR II.2 CANAL DE NAVARRA
- MENDAVIA - EL VERGAL
- SECTOR IV.1 CANAL DE NAVARRA
- SECTOR XXII ARG 6 CANAL DE NAVARRA
- SECTOR IV.4 CANAL DE NAVARRA
- SESMA I Y II
- CORELLA
- SECTOR V CANAL DE NAVARRA
- SECTOR II.1 CANAL DE NAVARRA
- PUENTE LA REINA
- MENDAVIA
- ABÁRZUZA
- SECTOR XXIV CANAL DE NAVARRA
- CORTES
- VALDEGA-AMPLIACION

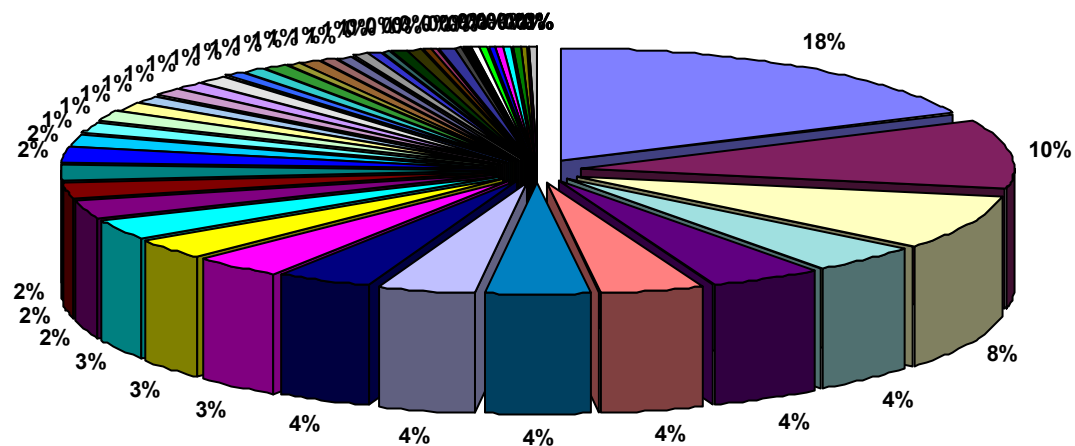
HECTÁREAS TOTALES: 71 ha

Número Zonas: 19

Porcentaje:

Con Sistema 99

Sin Sistema 1



HECTÁREAS TOTALES: 1.739 ha

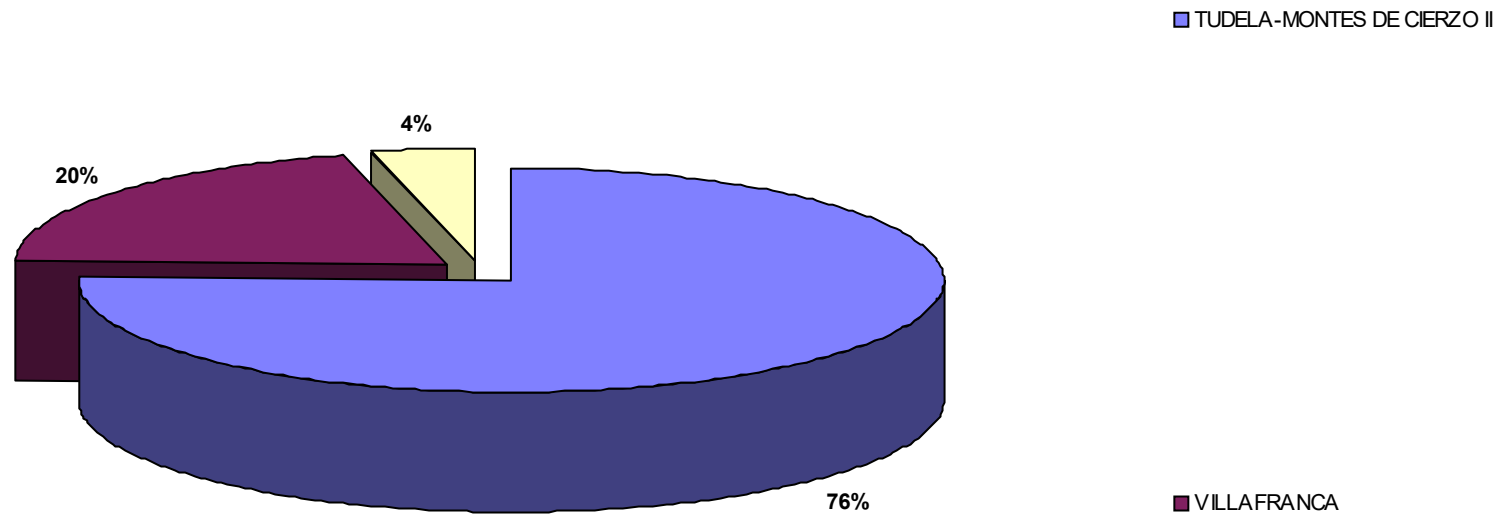
Número Zonas: 61

Porcentaje:

Con Sistema 92

Sin Sistema 8

- ABLITAS
- SECTOR II.1 CANAL DE NAVARRA
- SECTOR IV.3 CANAL DE NAVARRA
- ABLITAS-SASO PEDRIZ
- SECTOR IV.4 CANAL DE NAVARRA
- SECTOR II.2 CANAL DE NAVARRA
- SECTOR IV.1 CANAL DE NAVARRA
- MENDAVIA
- SECTOR IX CANAL DE NAVARRA
- SECTOR VI CANAL DE NAVARRA
- CORELLA
- SESMA III
- MENDAVIA - RUBIO ALTO
- SECTOR XXIV CANAL DE NAVARRA
- VIANA-EL TAMARIGAL
- SECTOR V CANAL DE NAVARRA
- ANDOSILLA II
- SECTOR I CANAL DE NAVARRA
- CASCANTE
- SECTOR XXII ARGA 1 CANAL DE NAVARRA
- FITERO-HOSPINETE
- BARGOTA
- SECTOR XXII ARGA 2 CANAL DE NAVARRA
- SECTOR IV.5.1 CANAL DE NAVARRA
- SECTOR VII CANAL DE NAVARRA
- AZAGRA
- FONTELLAS
- SECTOR XXV CANAL DE NAVARRA
- VIANA II
- ANDOSILLA
- SECTOR IV.2 CANAL DE NAVARRA
- CADREITA
- AZAGRA-ARGADIEL
- SAN ADRIÁN-EL MONTE
- SECTOR III CANAL DE NAVARRA
- BARGOTA II
- VIANA
- TUDELA-MONTES DE CIERZO
- SECTOR XXIII CANAL DE NAVARRA
- SECTOR XXVI EGA 1 CANAL DE NAVARRA
- SECTOR XXII ARGA 3 CANAL DE NAVARRA
- FALCES
- CARCASTILLO - LA ESPERANZA
- CAPARROSO-BAYUNGA
- MURILLO EL FRUTO
- VILLA FRANCA-MORANTE
- TRAIBUENAS (BAYUNGA)
- ARGUEDAS
- CORTES
- SESMA I Y II
- PUENTE LA REINA
- PERALTA-MARCILLA (BAYUNGA)
- SECTOR VIII CANAL DE NAVARRA
- CARCASTILLO
- AIBAR-EL SASO
- CABANILLAS - CANAL DE TAUSTE



HECTÁREAS TOTALES: 17 ha

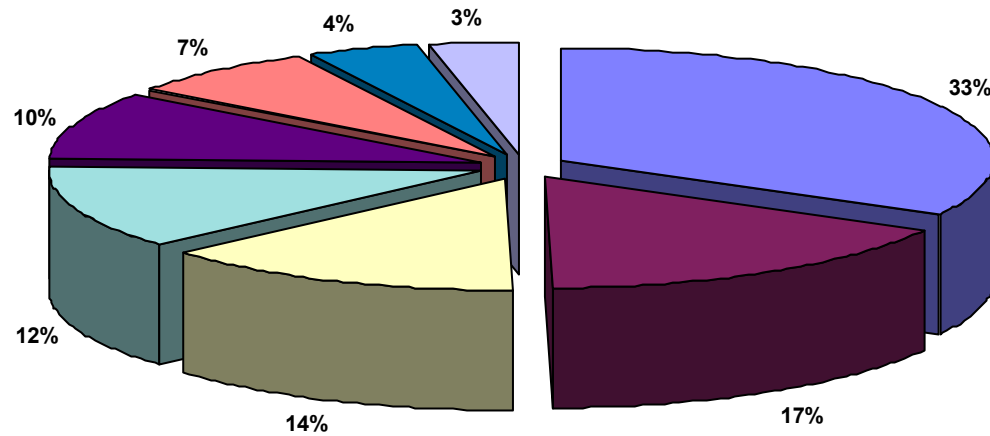
Número Zonas: 3

Porcentaje:

Con Sistema 96

Sin Sistema 4

MENDAVIA - RUBIO ALTO



■ SESMA III

■ SECTOR XXII ARG 6 CANAL DE NAVARRA

■ SAN ADRIÁN-EL MONTE

■ MENDAVIA

■ MENDAVIA - RUBIO ALTO

■ SECTOR IV.3 CANAL DE NAVARRA

■ MENDAVIA - EL VERGAL

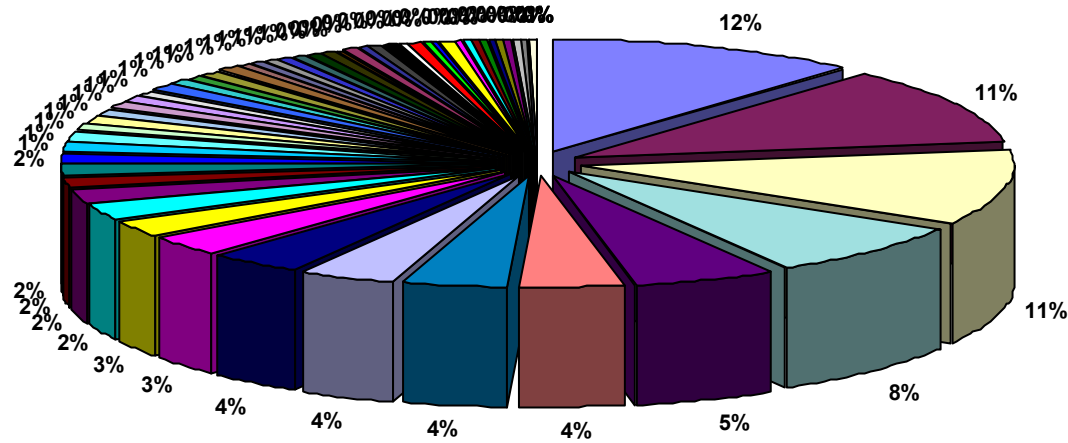
HECTÁREAS TOTALES: 57 ha

Número Zonas: 8

Porcentaje:

Con Sistema 100

Sin Sistema -



- SECTOR II.2 CANAL DE NAVARRA
- SECTOR XXIV CANAL DE NAVARRA
- PERALTA-MARCILLA (BAYUNGA)
- VILLAFRANCA
- SECTOR III CANAL DE NAVARRA
- CABANILLAS - CANAL DE TAUSTE
- ARGUEDAS
- SECTOR I CANAL DE NAVARRA
- ABLITAS
- SECTOR XXIII CANAL DE NAVARRA
- VILLAFRANCA-BARRANCO AGUA SALADA
- VALTIERRA
- SECTOR IV.3 CANAL DE NAVARRA
- CABREDO-MARAÑÓN
- SECTOR IV.1 CANAL DE NAVARRA
- CORTES
- MENDAVIA
- AIBAR-EL SASO
- CAPARROSO-LAS VALES
- SECTOR XXII ARG 6 CANAL DE NAVARRA
- CABANILLAS-FUSTIÑANA
- MURILLO EL FRUTO
- VILLAFRANCA-MORANTE
- BARDENAS REALES-EL FERIAL
- CARCASTILLO - LA ESPERANZA
- SECTOR XXV CANAL DE NAVARRA
- FUNES
- VALTIERRA-LA QUEMADA
- LODOSIA-GOBELLA
- CAPARROSO-BALSILLA MARIN
- SECTOR X CANAL DE NAVARRA
- SECTOR V CANAL DE NAVARRA
- SECTOR XXII ARG 2 CANAL DE NAVARRA
- SECTOR II.1 CANAL DE NAVARRA
- VIANA
- CAPARROSO-BAYUNGA
- FALCES
- SOTO COMUNAL DE MENDAVIA
- AZAGRA-ARGADIEL
- MÉLIDA (CANAL BARDENAS)
- SECTOR VII CANAL DE NAVARRA
- SECTOR XXVI EGA 1 CANAL DE NAVARRA
- SECTOR IV.2 CANAL DE NAVARRA
- SECTOR IX CANAL DE NAVARRA
- SOTO DE AIBAR
- VIANA-EL TAMARIGAL
- SANTACARA-SOTO LOPEZ
- RIBAFORADA
- CAPARROSO-LA SARDÁ
- VALDEGA
- SESMA III
- SECTOR IV.4 CANAL DE NAVARRA
- URRAÚL BAJO Y LUMBIER
- LUMBIER
- VALDEGA-AMPLIACION
- MENDAVIA - EL VERGAL
- PUENTE LA REINA
- GENEVIÁ

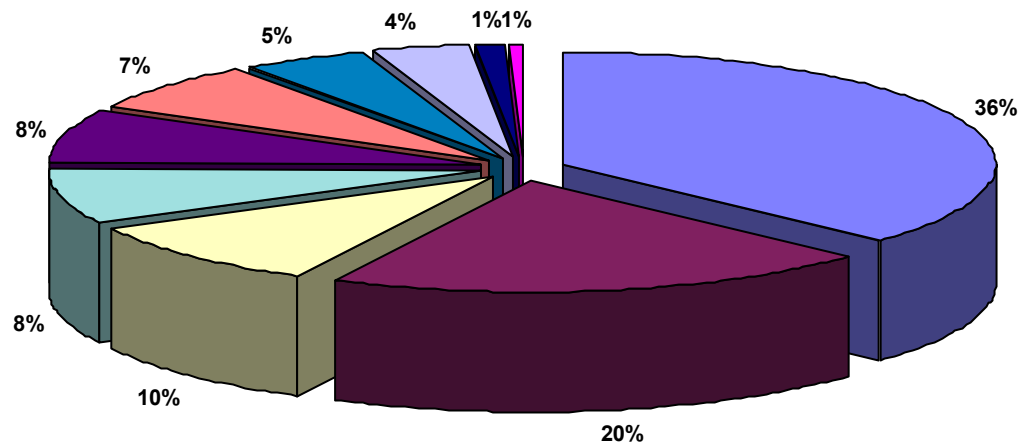
HECTÁREAS TOTALES: 1.620 ha

Número Zonas: 63

Porcentaje:

Con Sistema 96

Sin Sistema 4



■ SECTOR XXII ARG 6 CANAL DE NAVARRA

■ VILLAFRANCA

■ VALDEGA-AMPLIACION

■ ABLITAS

■ CORTES

■ SECTOR IV.5.2 CANAL DE NAVARRA

■ SECTOR V CANAL DE NAVARRA

■ VALDEGA

■ AZAGRA

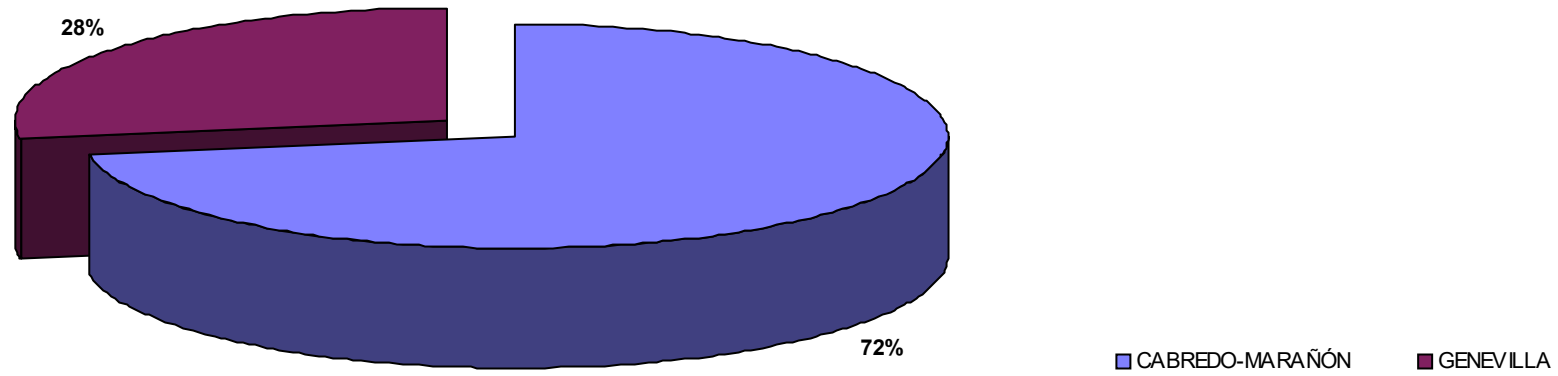
HECTÁREAS TOTALES: 108 ha

Número Zonas: 10

Porcentaje:

Con Sistema 100

Sin Sistema -



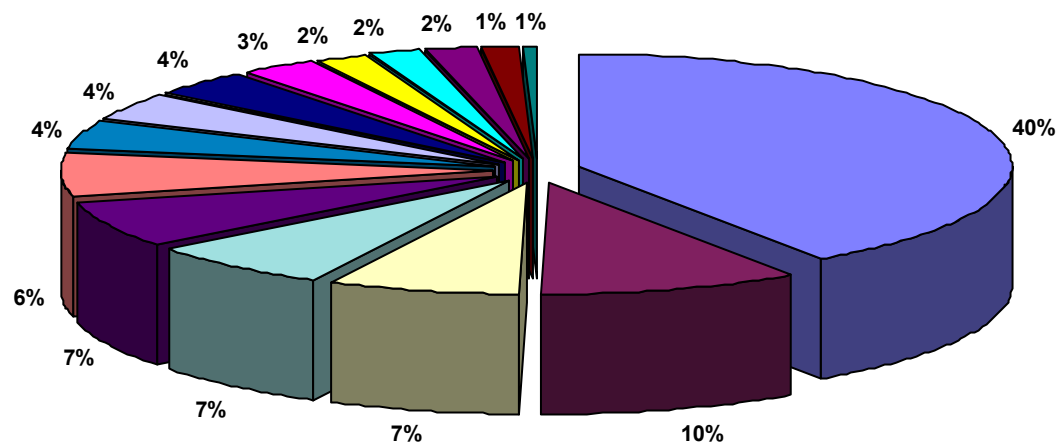
HECTÁREAS TOTALES: 55 ha

Número Zonas: 2

Porcentaje:

Con Sistema 100

Sin Sistema -



■ TUDELA-MONTES DE CIERZO II

■ AZAGRA-ARGADIEL

■ FONTELLAS

■ CORELLA

■ SOTO COMUNAL DE MENDAVIA

■ VILLA FRANCA-MORANTE

■ SECTOR XXII ARGA 6 CANAL DE NAVARRA

■ MENDAVIA

■ SECTOR IV.1 CANAL DE NAVARRA

■ MENDAVIA - EL VERGAL

■ BARGOTA

■ VILLA FRANCA

■ CADREITA

■ FITERO-HOSPINETE

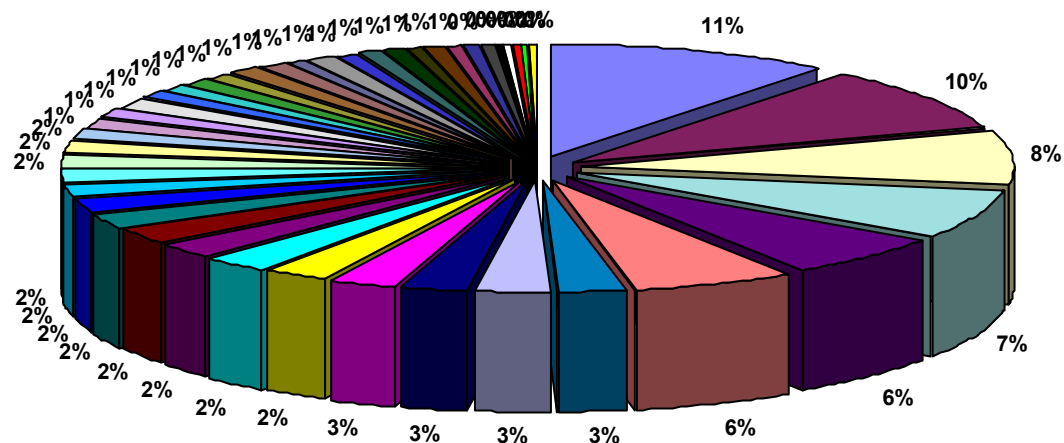
HECTÁREAS TOTALES: 116 ha

Número Zonas: 15

Porcentaje:

Con Sistema 100

Sin Sistema -



- MENDAVIA - RUBIO ALTO
- SECTOR X CANAL DE NAVARRA
- VALTIERRA
- SECTOR II.2 CANAL DE NAVARRA
- MENDAVIA
- ABLITAS
- SECTOR II.1 CANAL DE NAVARRA
- BARDENAS REALES-EL FERIAL
- CADREITA
- FUNES
- ABLITAS-SASO PEDRIZ
- SECTOR XXIII CANAL DE NAVARRA
- SECTOR XXII ARG 6 CANAL DE NAVARRA
- SECTOR XXVI EGA 1 CANAL DE NAVARRA
- SECTOR IV.1 CANAL DE NAVARRA
- SECTOR IV.5.2 CANAL DE NAVARRA
- PUENTE LA REINA
- VILLA FRANCA
- VIANA II
- SAN ADRIÁN-EL MONTE
- SECTOR IX CANAL DE NAVARRA
- CASCANTE
- MÉLIDA (CANAL BARDENAS)
- CORTES
- SECTOR V CANAL DE NAVARRA
- SECTOR XXV CANAL DE NAVARRA
- BARGOTA
- VALTIERRA-LA QUEMADA
- LODOSA-GOBELLA
- ARGUEDAS
- VILLA FRANCA-MORANTE
- SECTOR VII CANAL DE NAVARRA
- CAPARROSO-BALSILLA MARIN
- SECTOR I CANAL DE NAVARRA
- SECTOR IV.5.1 CANAL DE NAVARRA
- CABANILLAS-FUSTIÑANA
- SECTOR XXII ARG 2 CANAL DE NAVARRA
- CAPARROSO-BAYUNGA
- BARGOTA II
- SECTOR XXIV CANAL DE NAVARRA
- SECTOR IV.4 CANAL DE NAVARRA
- MENDAVIA - EL VERGAL
- VIANA

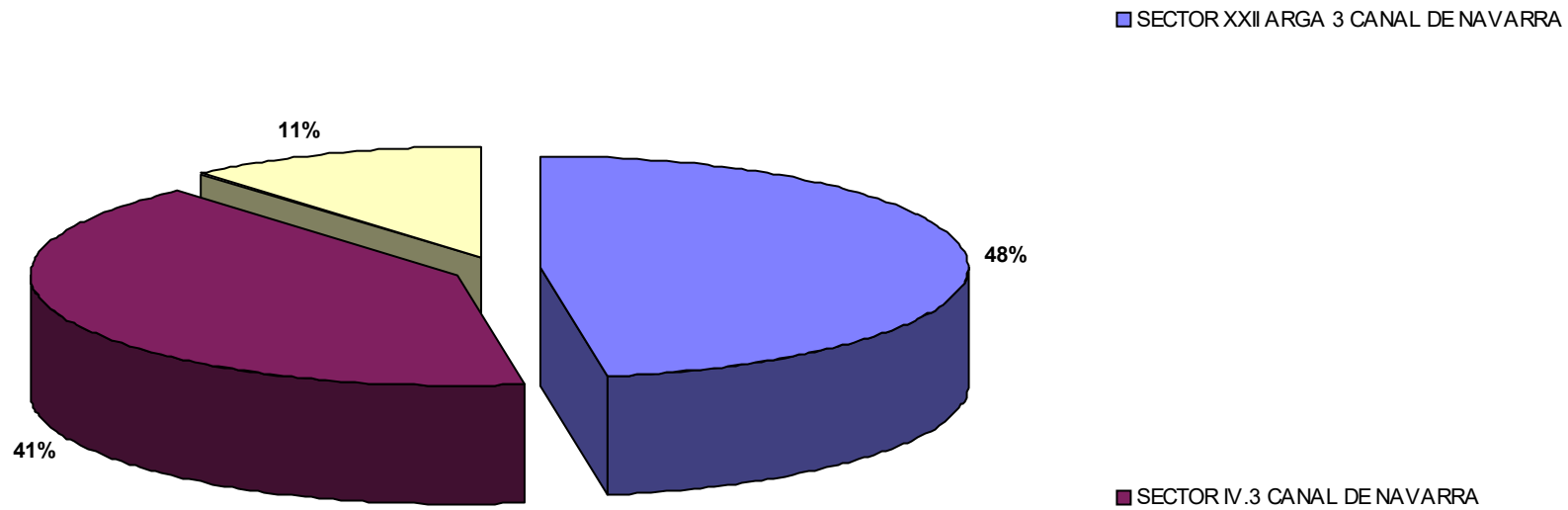
HECTÁREAS TOTALES: 509 ha

Número Zonas: 47

Porcentaje:

Con Sistema 100

Sin Sistema -



HECTÁREAS TOTALES: 18 ha

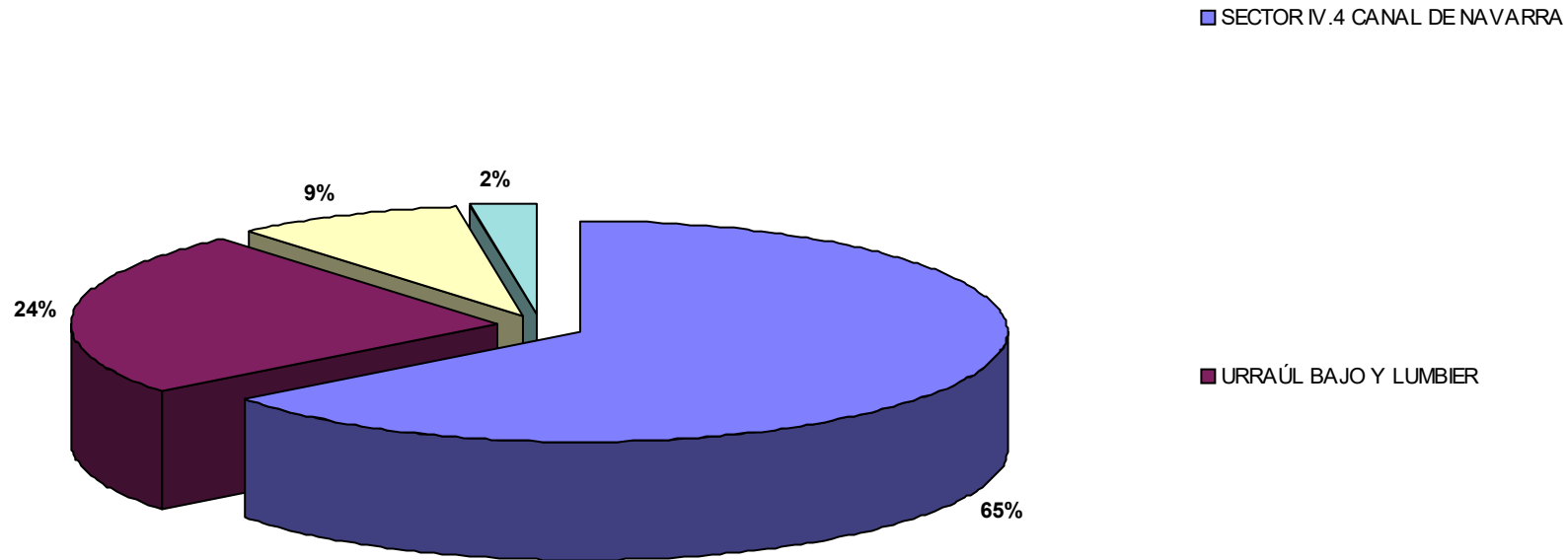
Número Zonas: 3

Porcentaje:

Con Sistema 100

Sin Sistema -

ABLITAS



HECTÁREAS TOTALES: 54 ha

Número Zonas: 4

Porcentaje:

Con Sistema 100

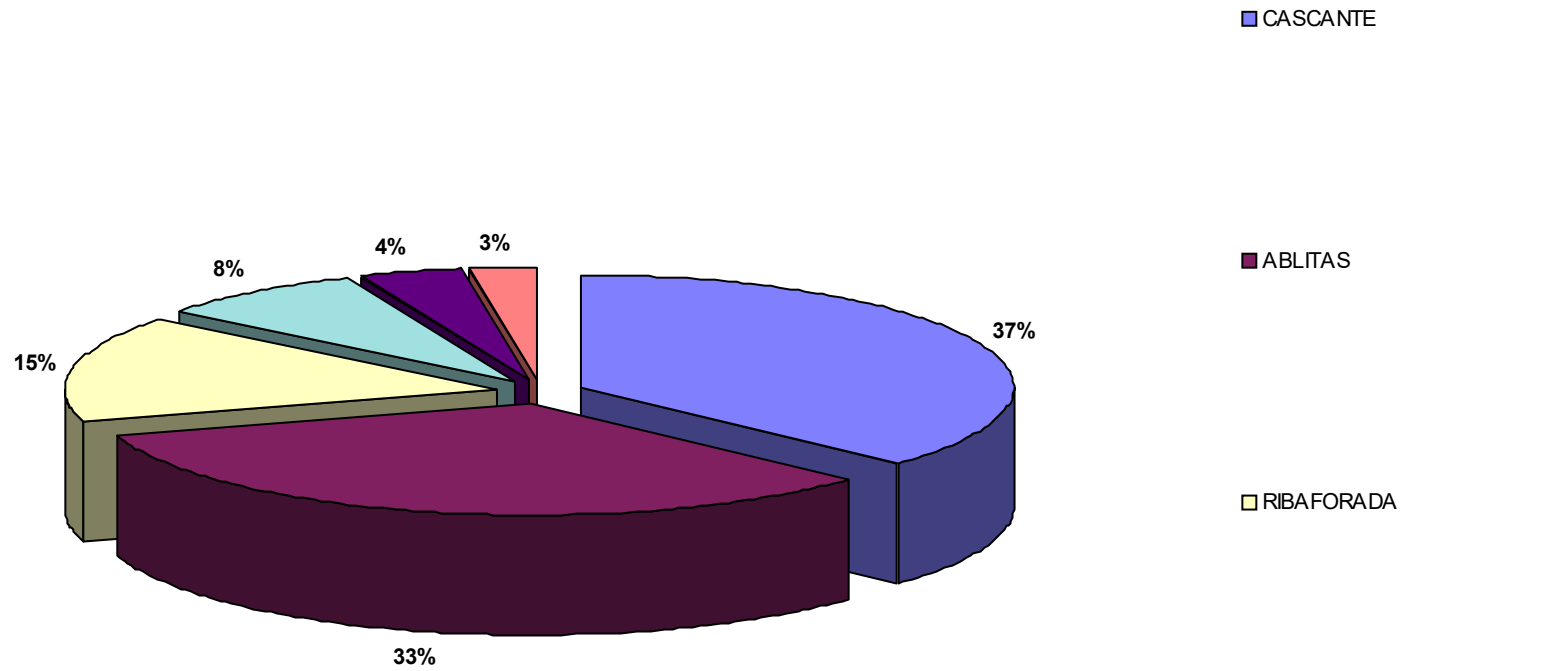
Sin Sistema -

■ CORELLA

■ SECTOR I CANAL DE NAVARRA

■ URRAÚL BAJO Y LUMBIER

■ SECTOR IV.4 CANAL DE NAVARRA



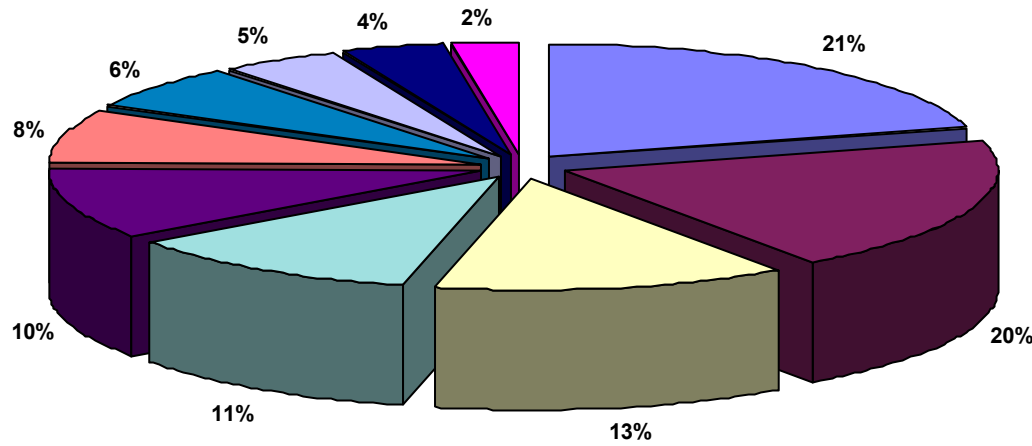
HECTÁREAS TOTALES: 57 ha

Número Zonas: 6

Porcentaje:

Con Sistema 100

Sin Sistema -



SECTOR II.2 CANAL DE NAVARRA

SECTOR IV.2 CANAL DE NAVARRA

SECTOR IV.3 CANAL DE NAVARRA

SECTOR IV.4 CANAL DE NAVARRA

SECTOR IV.1 CANAL DE NAVARRA

SECTOR III CANAL DE NAVARRA

SECTOR V CANAL DE NAVARRA

SECTOR XXII ARG 2 CANAL DE NAVARRA

SECTOR XXII ARG 3 CANAL DE NAVARRA

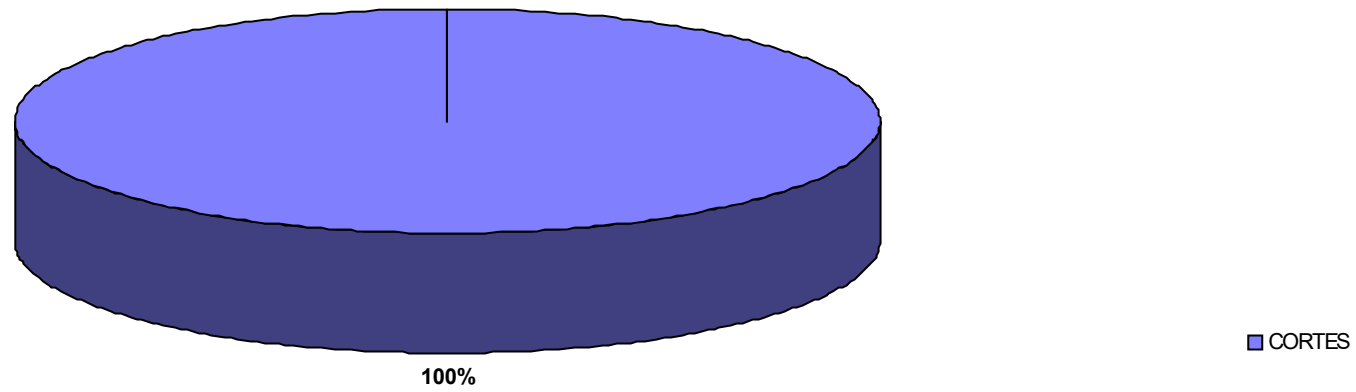
HECTÁREAS TOTALES: 217 ha

Número Zonas: 10

Porcentaje:

Con Sistema 100

Sin Sistema -



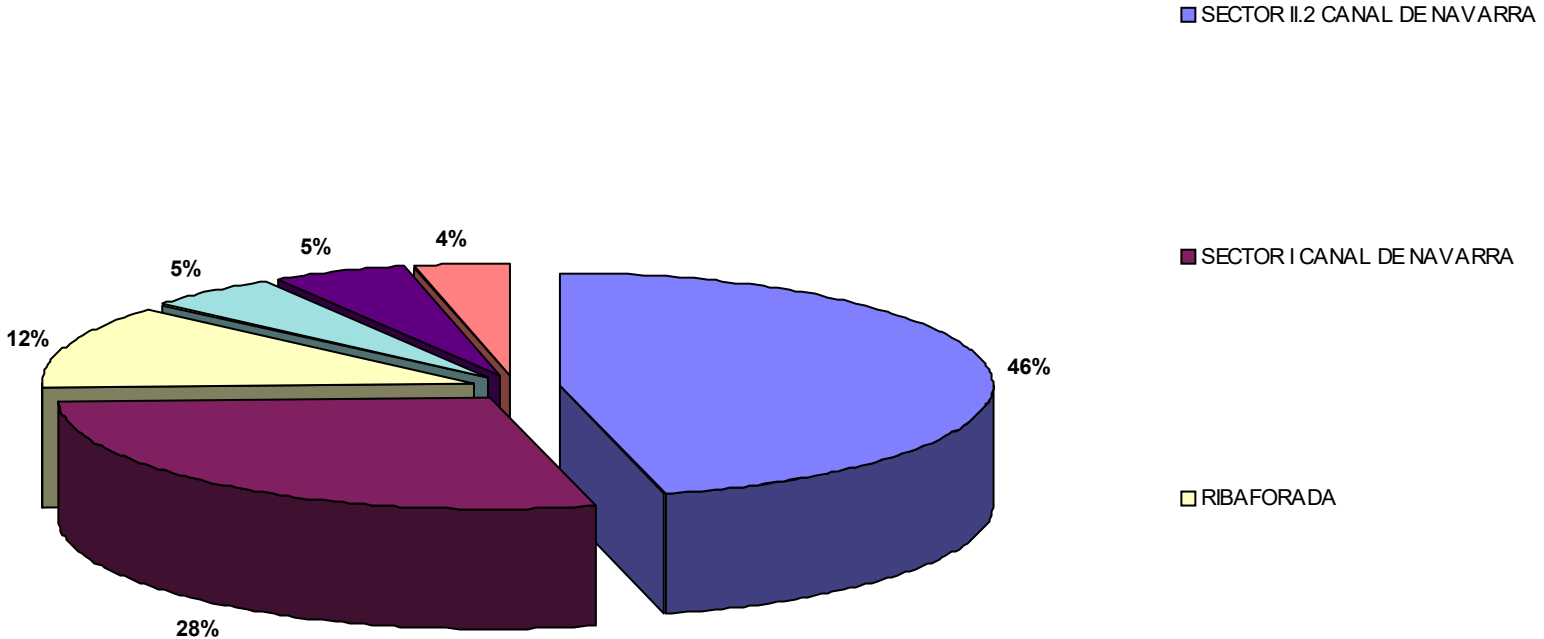
HECTÁREAS TOTALES: 10 ha

Número Zonas: 1

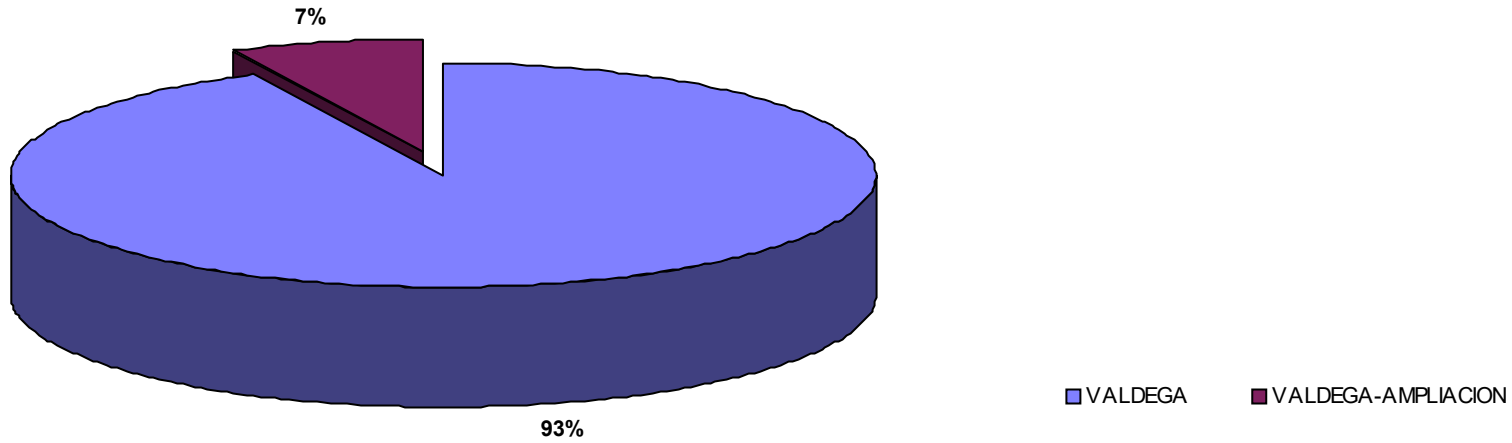
Porcentaje:

Con Sistema 100

Sin Sistema -



HECTÁREAS TOTALES: 88 ha
Número Zonas: 6
Porcentaje:
Con Sistema 100
Sin Sistema -



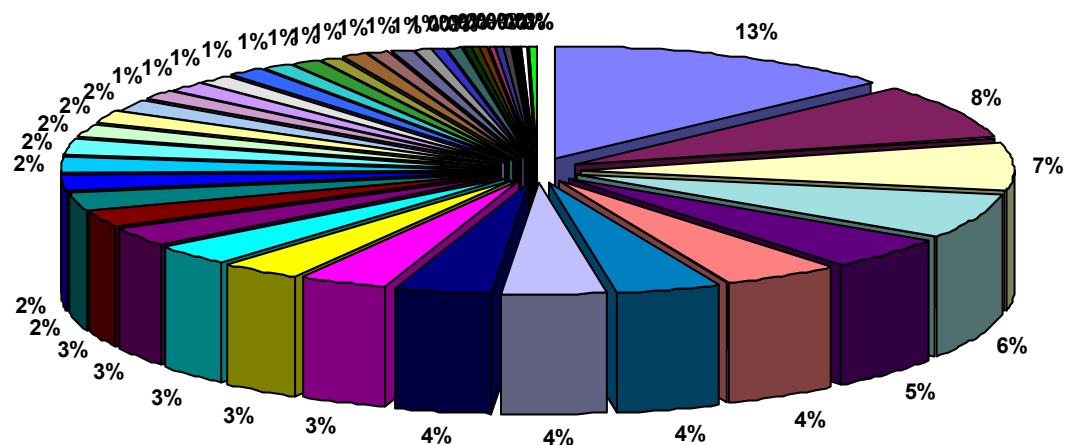
HECTÁREAS TOTALES: 7 ha

Número Zonas: 2

Porcentaje:

Con Sistema 100

Sin Sistema -



- ABLITAS-SASO PEDRIZ
- TUDELA-MONTES DE CIERZO II
- SECTOR IV.5.2 CANAL DE NAVARRA
- SECTOR IV.3 CANAL DE NAVARRA
- CAPARROSO-BAYUNGA
- ABLITAS
- SECTOR IV.1 CANAL DE NAVARRA
- SECTOR IV.5.1 CANAL DE NAVARRA
- SECTOR V CANAL DE NAVARRA
- VALTIERRA
- SECTOR IV.4 CANAL DE NAVARRA
- TRAIBUENAS (BAYUNGA)
- SECTOR X CANAL DE NAVARRA
- CASCANTE
- SECTOR II.2 CANAL DE NAVARRA
- PERALTA-MARCILLA (BAYUNGA)
- SECTOR XXII ARG 6 CANAL DE NAVARRA
- SECTOR IX CANAL DE NAVARRA
- SECTOR VII CANAL DE NAVARRA
- SECTOR XXII ARG 3 CANAL DE NAVARRA
- CARCASTILLO
- VILLA FRANCA-MORANTE
- TUDELA-MONTES DE CIERZO
- CABANILLAS - CANAL DE TAUSTE
- CADREITA
- CORTES
- VALTIERRA-LA QUEMADA
- SECTOR XXIV CANAL DE NAVARRA
- SECTOR XXIII CANAL DE NAVARRA
- VILLA FRANCA
- ARGUEDAS
- CAPARROSO-BALSILLA MARIN
- TUDELA-VALDETELLAS
- CABANILLAS-FUSTIÑANA
- SECTOR XXVI EGA 1 CANAL DE NAVARRA
- BARDENAS REALES-EL FERIAL
- MURCHANTE
- SECTOR VI CANAL DE NAVARRA
- MENDAVIA
- RIBAFORADA
- MÉLIDA - SOTO BAJO
- SARTAGUDA

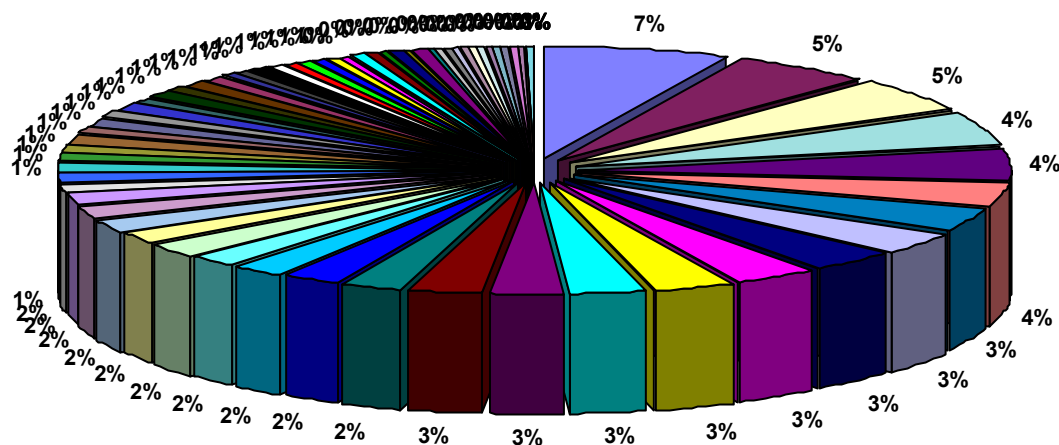
HECTÁREAS TOTALES: 1.636 ha

Número Zonas: 46

Porcentaje:

Con Sistema 100

Sin Sistema -



- SECTOR II.2 CANAL DE NAVARRA
- CORTES
- CAPARROSO-BAYUNGA
- ABLITAS
- SECTOR IV.4 CANAL DE NAVARRA
- SECTOR I CANAL DE NAVARRA
- SECTOR VII CANAL DE NAVARRA
- SECTOR XXII ARG 2 CANAL DE NAVARRA
- SECTOR IV.1 CANAL DE NAVARRA
- SECTOR III CANAL DE NAVARRA
- SECTOR X CANAL DE NAVARRA
- SECTOR XXIV CANAL DE NAVARRA
- ARGUEDAS
- TRAIBUENAS (BAYUNGA)
- SECTOR II.1 CANAL DE NAVARRA
- SECTOR IV.3 CANAL DE NAVARRA
- BARDENAS REALES-EL FERIAL
- URRAL BAJO Y LUMBIER
- SECTOR IX CANAL DE NAVARRA
- CABREDO-MARANON
- MENDAVIA
- GENEVILLA
- SANTA CARA-MÉLIDA: ARASA...
- VALDEGA
- CABANILLAS - CANAL DE TAUSTE
- SECTOR XXV CANAL DE NAVARRA
- SECTOR IV.5.2 CANAL DE NAVARRA
- MURILLO EL FRUTO
- SECTOR V CANAL DE NAVARRA
- CARCASTILLO
- CARCASTILLO - LA ESPERANZA
- VALTIERRA
- FONTELLAS
- FALCES
- SECTOR VI CANAL DE NAVARRA
- SECTOR IV.2 CANAL DE NAVARRA
- RIBAFORADA
- SECTOR XXIII CANAL DE NAVARRA
- CABANILLAS-FUSTINANA
- SECTOR IV.5.1 CANAL DE NAVARRA
- SANTA CARA-SOTO LOPEZ
- CAPARROSO-LA SARDA
- PERALTA-MARCILLA (BAYUNGA)
- VILLA FRANCA
- SECTOR VIII CANAL DE NAVARRA
- MÉLIDA (CANAL BARDENAS)
- SECTOR XXII ARG 3 CANAL DE NAVARRA
- VALDEGA-AMPLIACION
- SOTO DE AIBAR
- CAPARROSO-BALSILLA MARIN
- SANTA CARA-SOTO ARTICA
- PUENTE LA REINA
- VILLA FRANCA-BARRANCO A GUA SALADA
- TUDELA-MONTES DE CIERZO II
- LUMBIER
- MENDAVIA - RUBIO ALTO
- VILLA FRANCA-MORANTE
- FUNES
- CADREITA
- SECTOR XXII ARG 6 CANAL DE NAVARRA
- VIANA
- CASCANTE
- VIANA-EL TAMARIGAL
- AIBAR-EL SASO
- SECTOR XXVI EGA 1 CANAL DE NAVARRA
- FUNES-SOTO MANERO

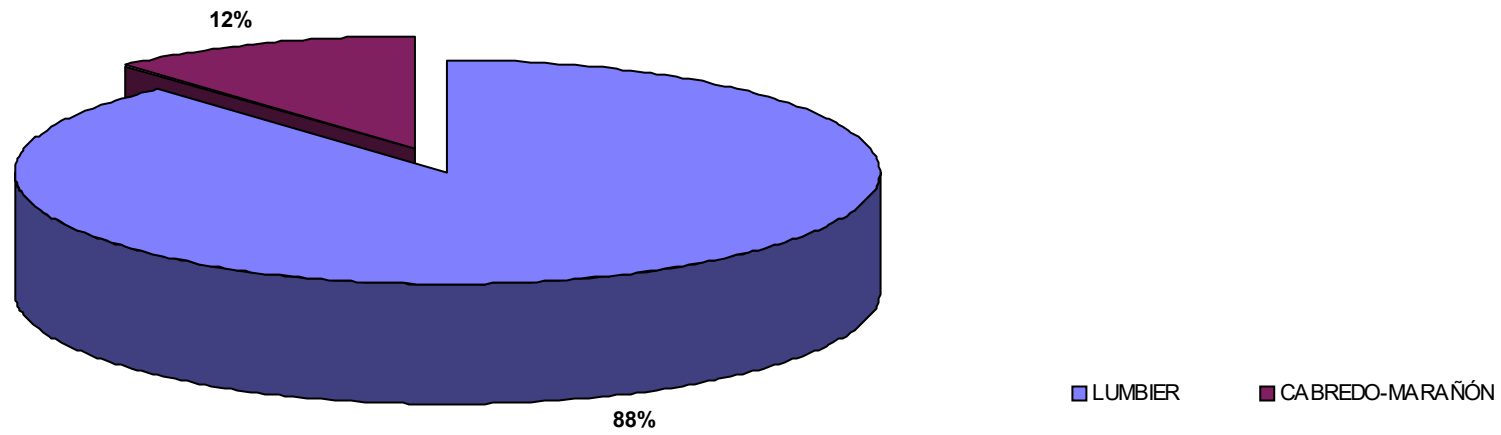
HECTÁREAS TOTALES: 6.776 ha

Número Zonas: 79

Porcentaje:

Con Sistema 86

Sin Sistema 14



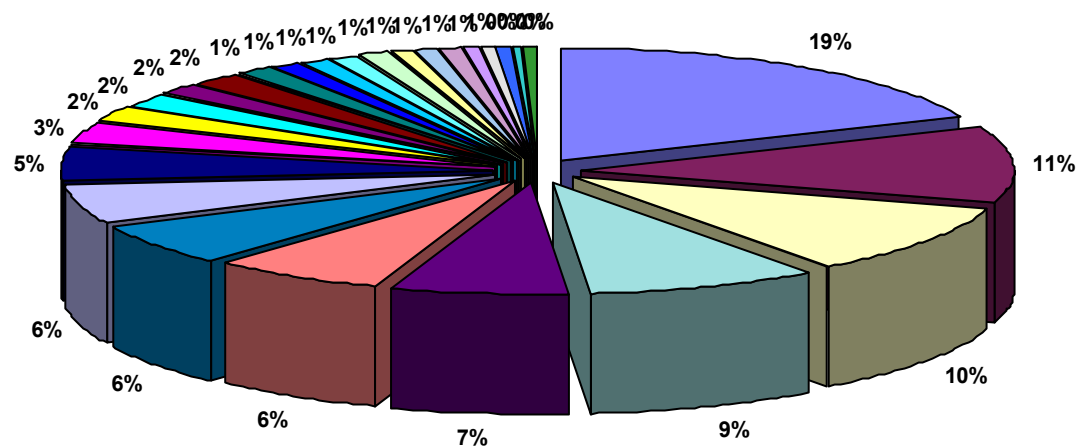
HECTÁREAS TOTALES: 17 ha

Número Zonas: 2

Porcentaje:

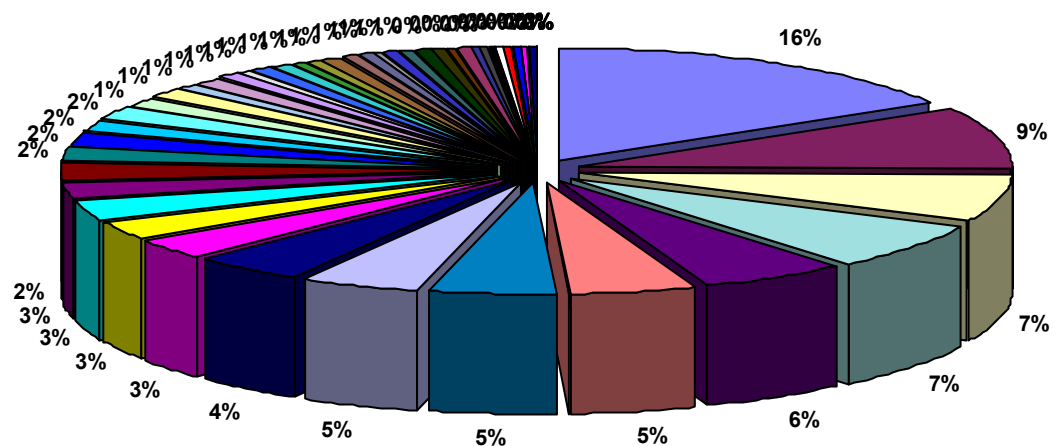
Con Sistema 100

Sin Sistema -



HECTÁREAS TOTALES: 274 ha
Número Zonas: 28
Porcentaje:
Con Sistema 94
Sin Sistema 6

- SECTOR IV.4 CANAL DE NAVARRA
- SECTOR IX CANAL DE NAVARRA
- SECTOR X CANAL DE NAVARRA
- SECTOR II.2 CANAL DE NAVARRA
- SECTOR IV.5.2 CANAL DE NAVARRA
- VIANA-EL TAMARIGAL
- SECTOR III CANAL DE NAVARRA
- SECTOR XXIV CANAL DE NAVARRA
- SECTOR IV.3 CANAL DE NAVARRA
- SECTOR IV.5.1 CANAL DE NAVARRA
- SECTOR VII CANAL DE NAVARRA
- SECTOR VIII CANAL DE NAVARRA
- CAPARROSO-BAYUNGA
- CAPARROSO-BALSILLA MARIN
- SECTOR IV.1 CANAL DE NAVARRA
- GENEVILLA
- VIANA II
- AZAGRA-ARGADIEL
- VALDEGA
- MENDAVIA
- FALCES
- SAN ADRIÁN-EL MONTE
- VIANA
- CORTES
- AIBAR-EL SASO
- CARREROLA-MARañÓN



- AZAGRA
- SECTOR IV.4 CANAL DE NAVARRA
- SAN ADRIÁN-EL MONTE
- ANDOSILLA II
- MENDAVIA - RUBIO ALTO
- MENDAVIA
- SECTOR VI CANAL DE NAVARRA
- SECTOR IX CANAL DE NAVARRA
- CORELLA
- BARGOTA
- SECTOR II.1 CANAL DE NAVARRA
- SECTOR IV.1 CANAL DE NAVARRA
- ANDOSILLA
- VIANA II
- SECTOR V CANAL DE NAVARRA
- SECTOR II.2 CANAL DE NAVARRA
- ABLITAS-SASO PEDRIZ
- AZAGRA-ARGADIEL
- VIANA
- CADREITA
- BARGOTA II
- SECTOR VII CANAL DE NAVARRA
- SECTOR IV.5.1 CANAL DE NAVARRA
- VILLA FRANCA-MORANTE
- SECTOR IV.5.2 CANAL DE NAVARRA
- SECTOR XXII ARG 2 CANAL DE NAVARRA
- PERALTA-MARCILLA (BAYUNGA)
- CASCANTE
- SECTOR III CANAL DE NAVARRA
- FITERO-HOSPINETE
- SECTOR XXIV CANAL DE NAVARRA
- ABLITAS
- SECTOR IV.3 CANAL DE NAVARRA
- SECTOR VIII CANAL DE NAVARRA
- SECTOR I CANAL DE NAVARRA
- SECTOR IV.2 CANAL DE NAVARRA
- VILLA FRANCA-BARRANCO A GUA SALADA
- SECTOR X CANAL DE NAVARRA
- AIBAR-EL SASO
- SECTOR XXII ARG 6 CANAL DE NAVARRA
- SECTOR XXVI EGA 1 CANAL DE NAVARRA
- URRALÚ BAJO Y LUMBIER
- SESMA III
- SECTOR XXII ARG 1 CANAL DE NAVARRA
- SECTOR XXV CANAL DE NAVARRA
- TRAIBUENAS (BAYUNGA)
- SECTOR XXII ARG 3 CANAL DE NAVARRA
- LUMBIER
- MURCHANTE
- VALDEGA-AMPLIACION
- SECTOR XXIII CANAL DE NAVARRA
- SARTAGUDA

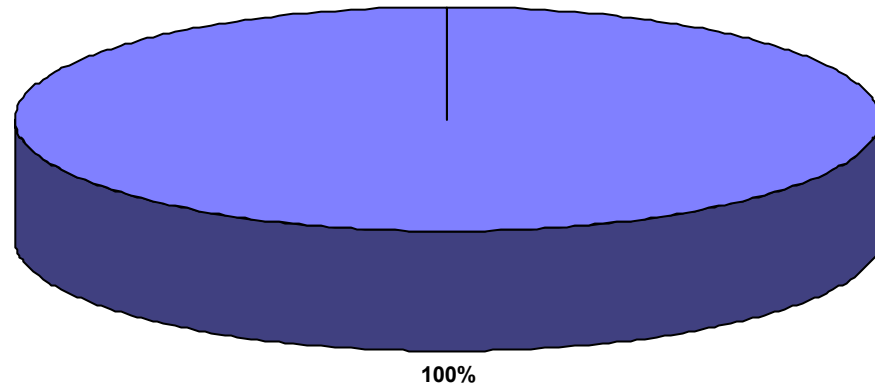
HECTÁREAS TOTALES: 7.260 ha

Número Zonas: 57

Porcentaje:

Con Sistema 95

Sin Sistema 5



■ SECTOR IV.5.2 CANAL DE NAVARRA

HECTÁREAS TOTALES: 8 ha


Número Zonas: 1

Porcentaje:

Con Sistema 100

Sin Sistema -

Capítulo 5

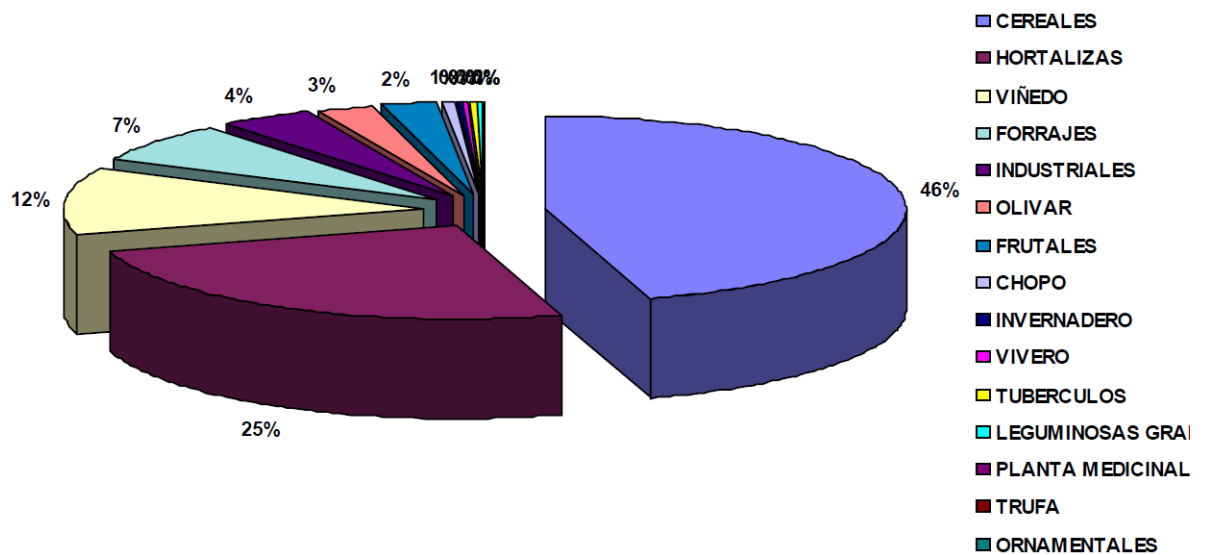


Clasificación de superficies cultivadas


CLASIFICACION	CULTIVO	HECTAREAS
CEREALES	ARROZ	630
	AVENA	332
	CEBADA	6.942
	CENTENO	9
	CEREAL INVIERNO	5
	MAÍZ GRANO	14.145
	MAÍZ SEMILLA	505
	TRIGO	6.776
CHOPO	CHOPO	363
FORRAJES	ALFALFA	1.950
	MAÍZ FORRAJERO	561
	PASTO	1.620
	SORGO	88
	VEZA	274
FRUTALES	ALBARICOQUE	n.s.
	ALMENDRO	587
	ÁRBOLES	91
	CEREZO	98
	CIRUELO	25
	MANZANO	227
	MELOCOTÓN	169
	MEMBRILLO	16
	NECTARINA	7
	NOGAL	71
	PACHARÁN	57
PERAL	116	
	PISTACHO	18
HORTALIZAS	ACELGA	54
	AJO	3
	ALCACHOFA	538
	ALUBIA	995
	BERENJENA	49
	BERZA	21
	BORRAJA	13
	BRÓCULI	3.282
	CALABACÍN	75
	CALABAZA	112
	CARDO	66
	CEBOLLA	253
	COLES DE BRUSELAS	70
	COLIFLOR	1.058
	ENDIBIA	53
	ESCAROLA	124
	ESPÁRRAGO	934
	ESPINACA	555
	GRELOS	2
	GUINDILLA	30
	GUISANTE	2.726
	HABA	1.317
	HUERTA	591
LECHUGA	14	
MAÍZ DULCE	1.213	
PIMIENTO	509	
PUERRO	57	
ROMANESCO	10	
TOMATE	1.636	
	ZANAHORIA	8
INDUSTRIALES	COLZA	925
	GIRASOL	825
	GIRASOL SEMILLA	673
	LÚPULO	8
	REMOLACHA AZUCARERA	217
	TABACO	7
INVERNADERO	INVERNADERO	235
LEGUMINOSAS GRANO	GARBANZO	15
	GUISANTE SECO	47
	HABA SECA	38
	LENTEJA	11
OLIVAR	OLIVO	1.739
ORNAMENTALES	ORNAMENTALES	17
PLANTA MEDICINAL	PLANTA MEDICINAL	54
TRUFA	TRUFA	17
TUBERCULOS	PATATA	108
	PATATA SIEMBRA	55
VIÑEDO	INJERTO	195
	VIÑA	7.260
VIVERO	VIVERO	196
TOTAL SCD		64.692

Se han clasificado los cultivos de acuerdo a los grupos que establece el Departamento de Desarrollo Rural, Medio Ambiente y Administración Local.

CLASIFICACIÓN	HECTÁREAS
CEREALES	29.344
HORTALIZAS	16.368
VIÑEDO	7.455
FORRAJES	4.493
INDUSTRIALES	2.655
OLIVAR	1.739
FRUTALES	1.482
CHOPO	363
INVERNADERO	235
VIVERO	196
TUBERCULOS	163
LEGUMINOSAS GRANO	111
PLANTA MEDICINAL	54
ORNAMENTAL	17
TRUFA	17
TOTAL	64.692



Capítulo 6

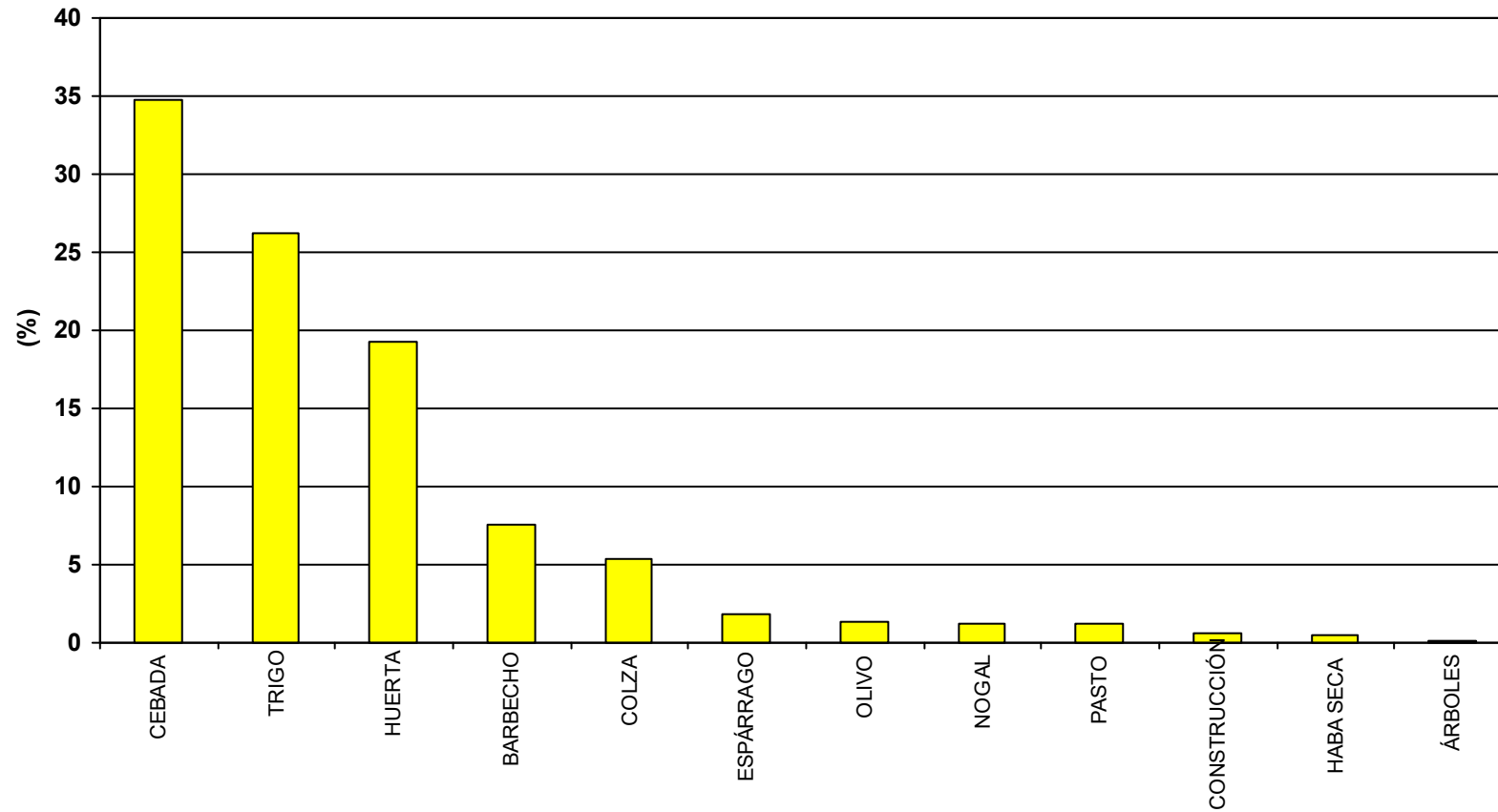


Alternativa de cultivos por zonas

En los regadíos estudiados hemos encontrado hasta 73 cultivos distintos. Sin embargo, la diversidad de cultivos dentro de cada una de las zonas regables es muy variable. El valor medio de estas 96 zonas estudiadas es de 14 cultivos distintos.

El máximo número de cultivos distintos se da en Villafranca con 32. Posteriormente el Sector II.2 del Canal de Navarra con 30, los sectores IV.4 y IV.1 del Canal de Navarra con 28, los sectores XXII Arga 6, IX y V del Canal de Navarra con 27, Mendavia y Villafranca-Morante con 26, el Sector IV.3 del Canal de Navarra con 25, Cortes con 24 y los sectores IV.5.2 y XXIV del Canal de Navarra con 23.

ABÁRZUA



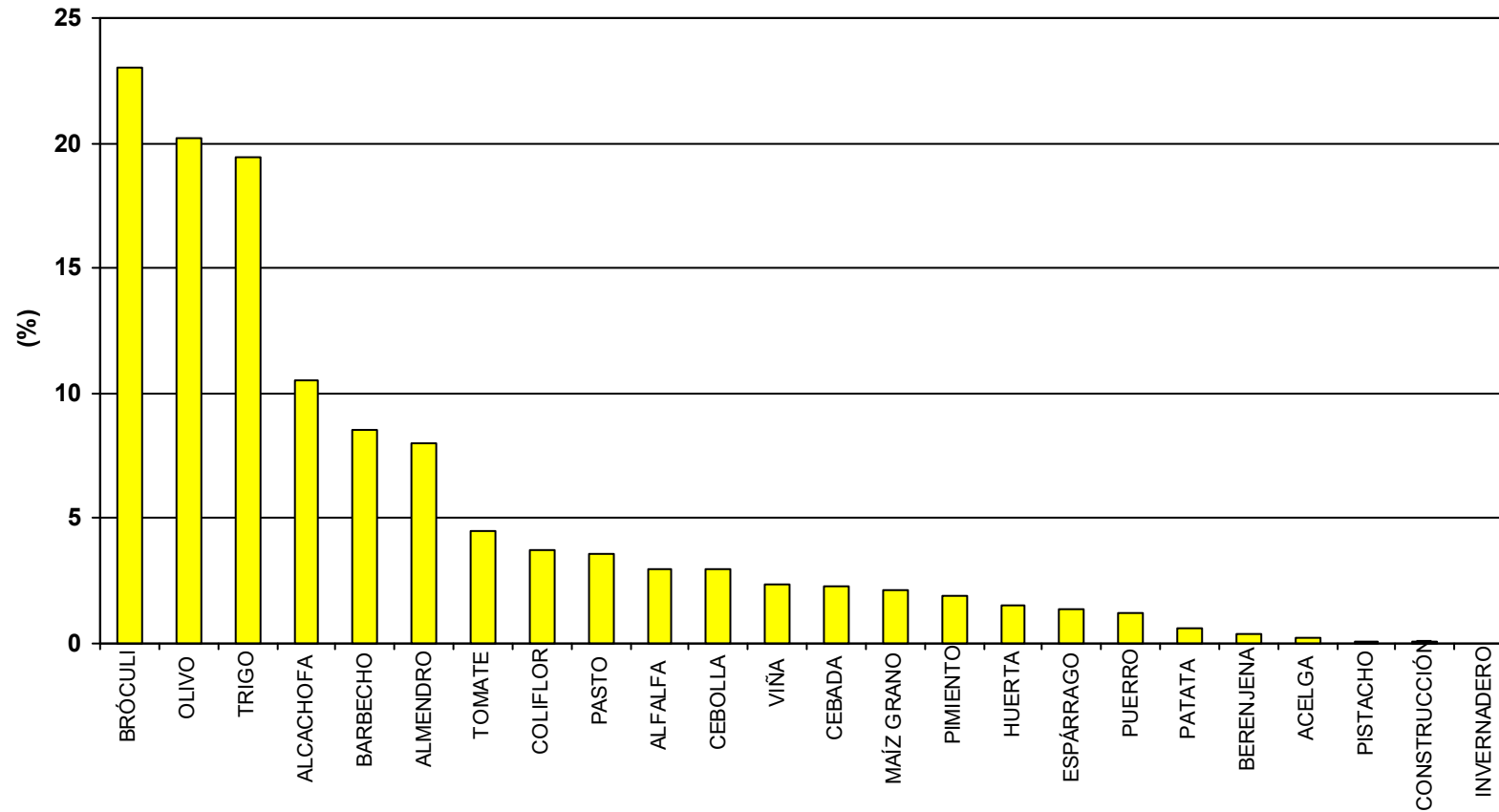
SUPERFICIE ZONA: 28 ha

NÚMERO DE CULTIVOS DIFERENTES: 8

BALANCE GLOBAL AÑO 2020

Servicio Oferta Agroindustrial

ABLITAS



SUPERFICIE ZONA: 1.567 ha

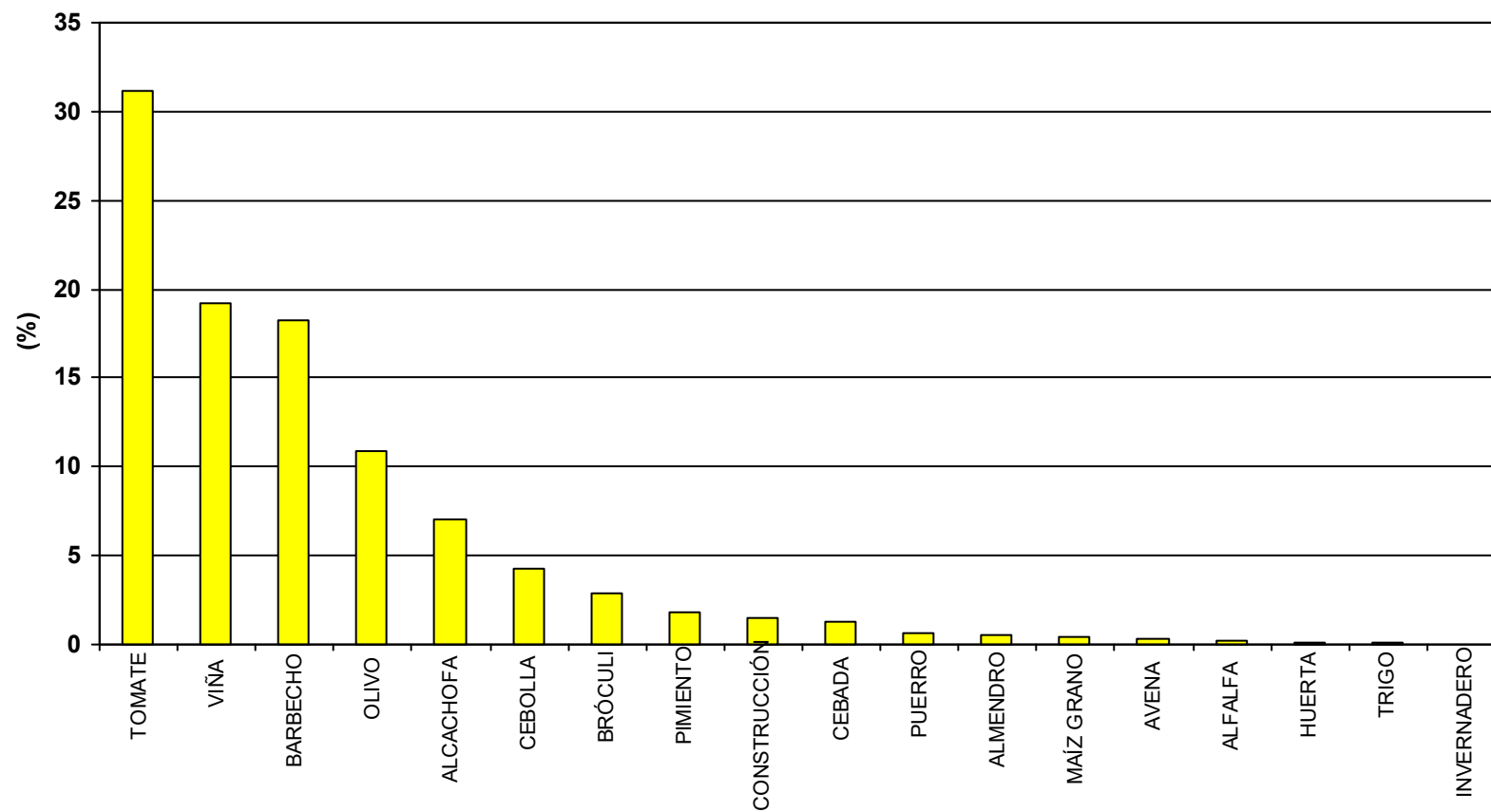
PORCENTAJE DE SUPERFICIE CON DOBLES COSECHAS: 22

NÚMERO DE CULTIVOS DIFERENTES: 20

BALANCE GLOBAL AÑO 2020

Servicio Oferta Agroindustrial

ABLITAS-SASO PEDRIZ



SUPERFICIE ZONA: 689 ha

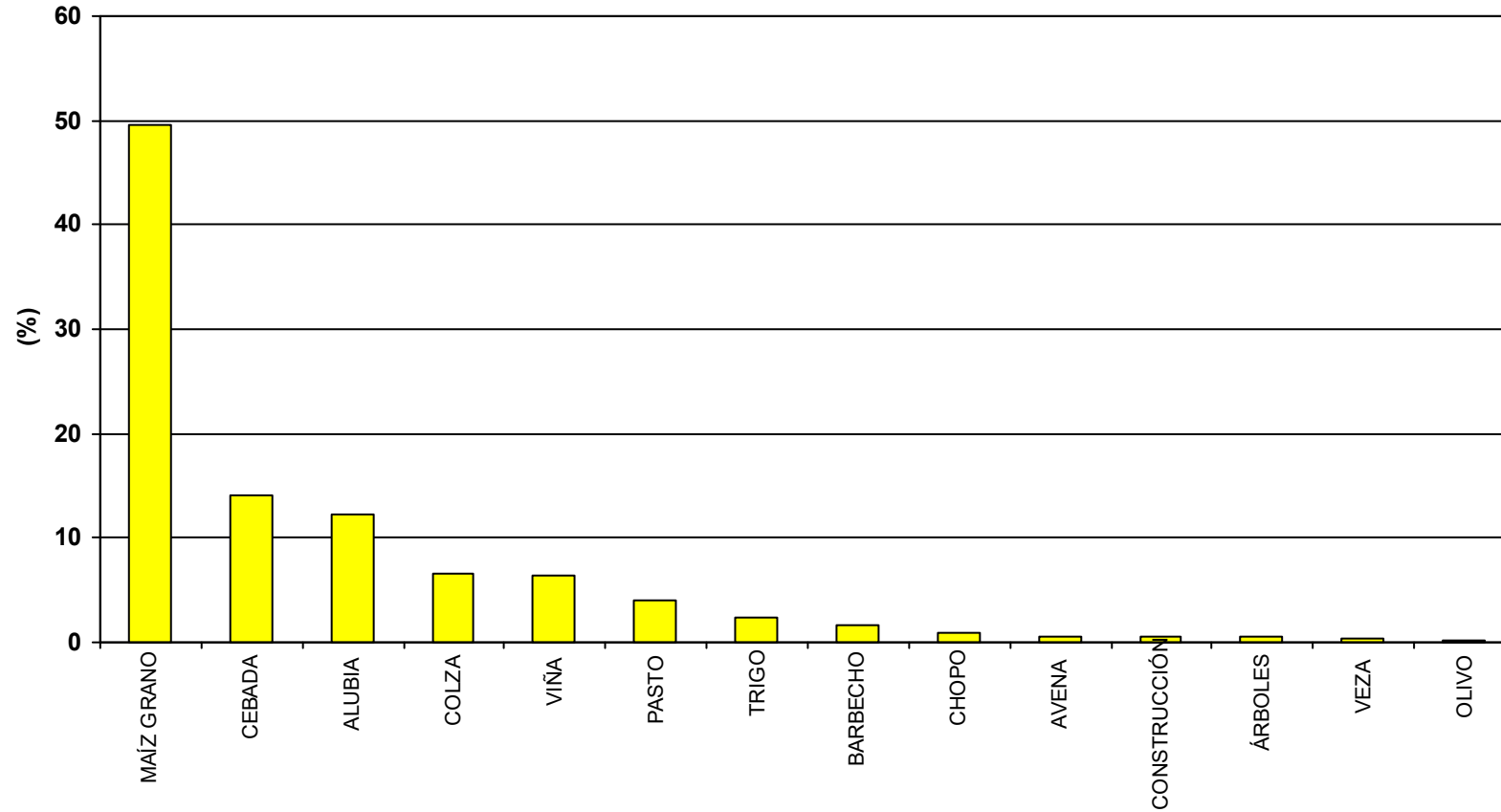
PORCENTAJE DE SUPERFICIE CON DOBLES COSECHAS: 0,7

NÚMERO DE CULTIVOS DIFERENTES: 14

BALANCE GLOBAL AÑO 2020

Servicio Oferta Agroindustrial

AIBAR-EL SASO



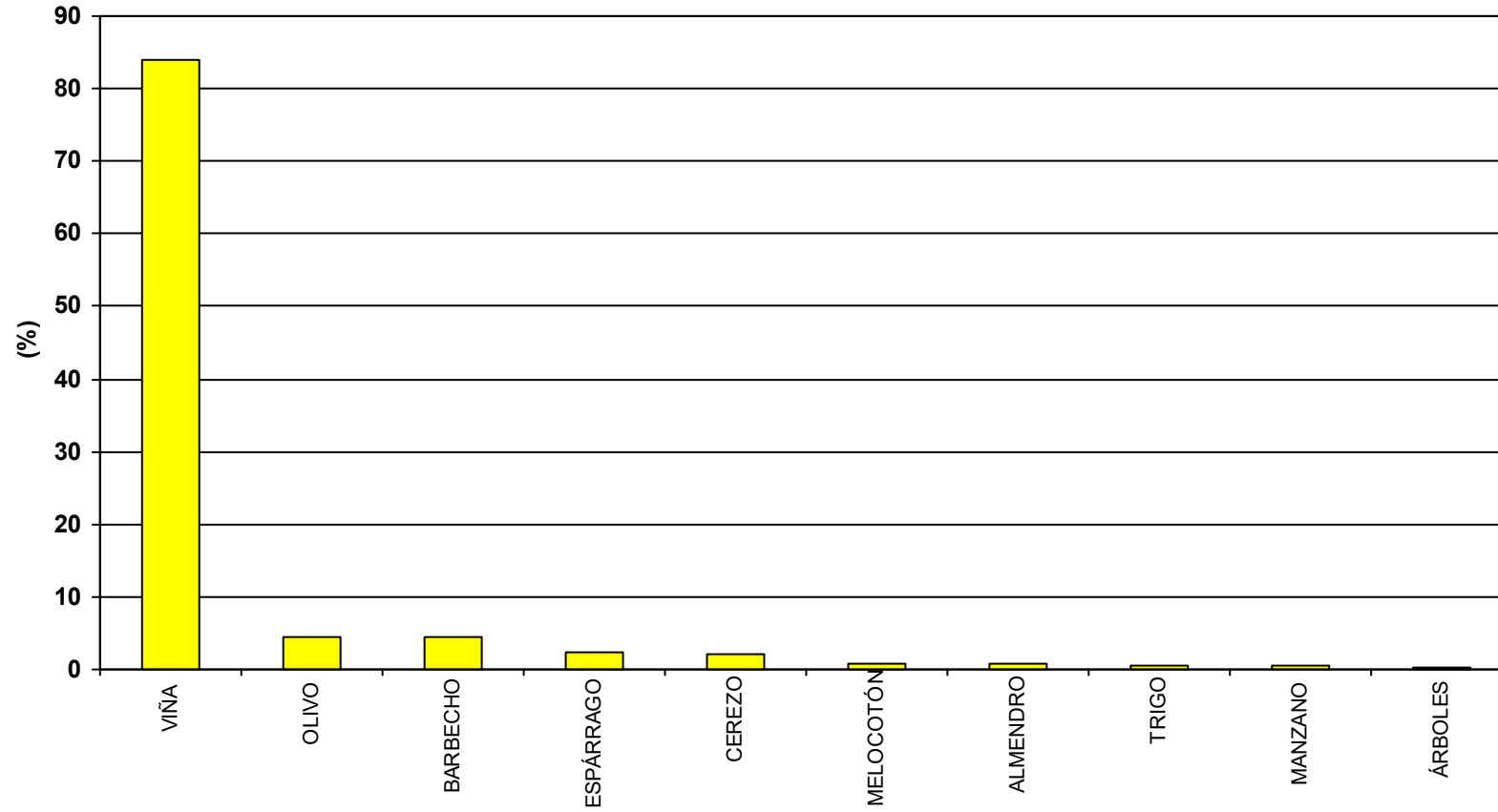
SUPERFICIE ZONA: 476 ha

NÚMERO DE CULTIVOS DIFERENTES: 11

BALANCE GLOBAL AÑO 2020

Servicio Oferta Agroindustrial

ANDOSILLA



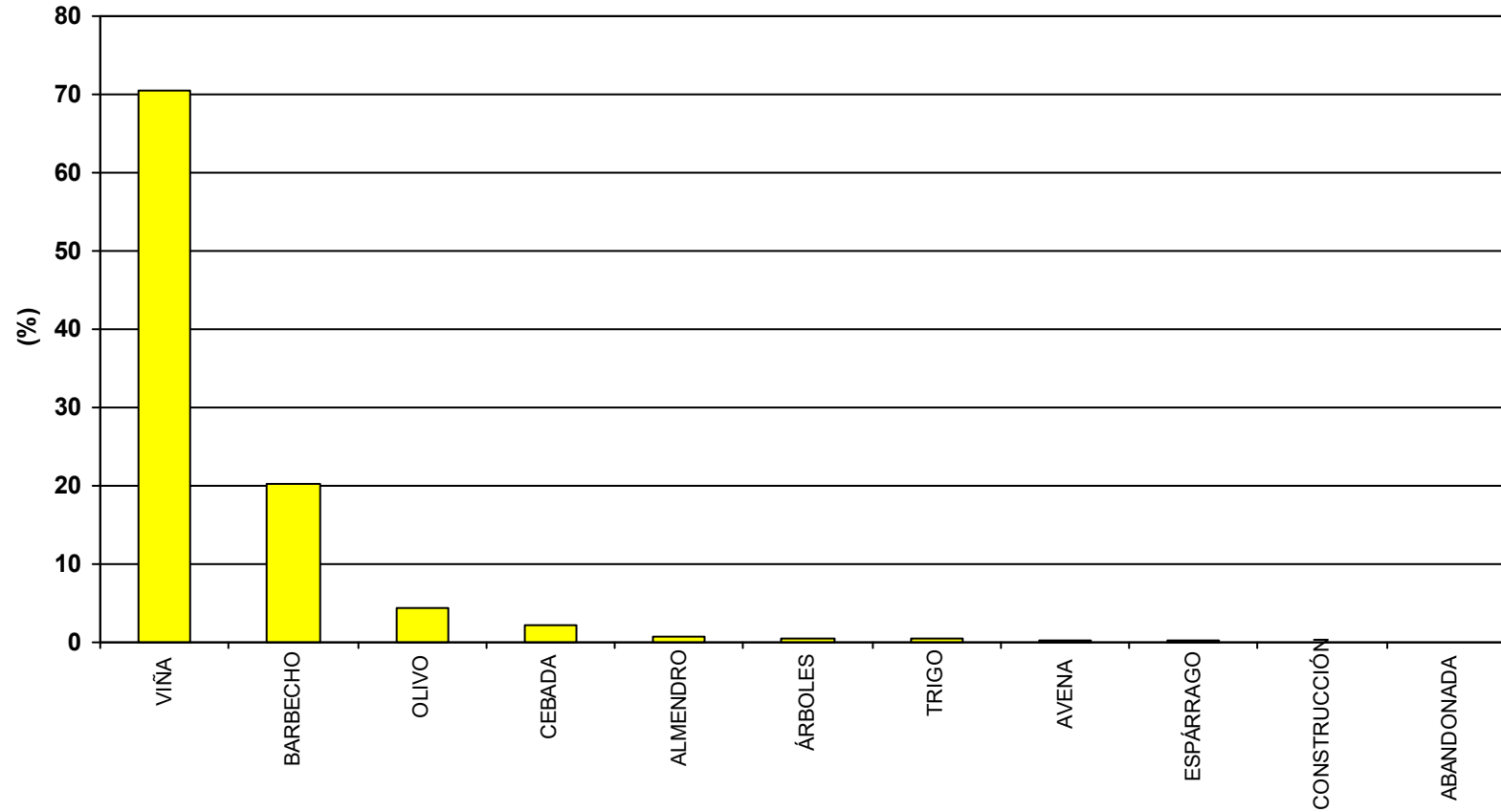
SUPERFICIE ZONA: 227 ha

NÚMERO DE CULTIVOS DIFERENTES: 8

BALANCE GLOBAL AÑO 2020

Servicio Oferta Agroindustrial

ANDOSILLA II



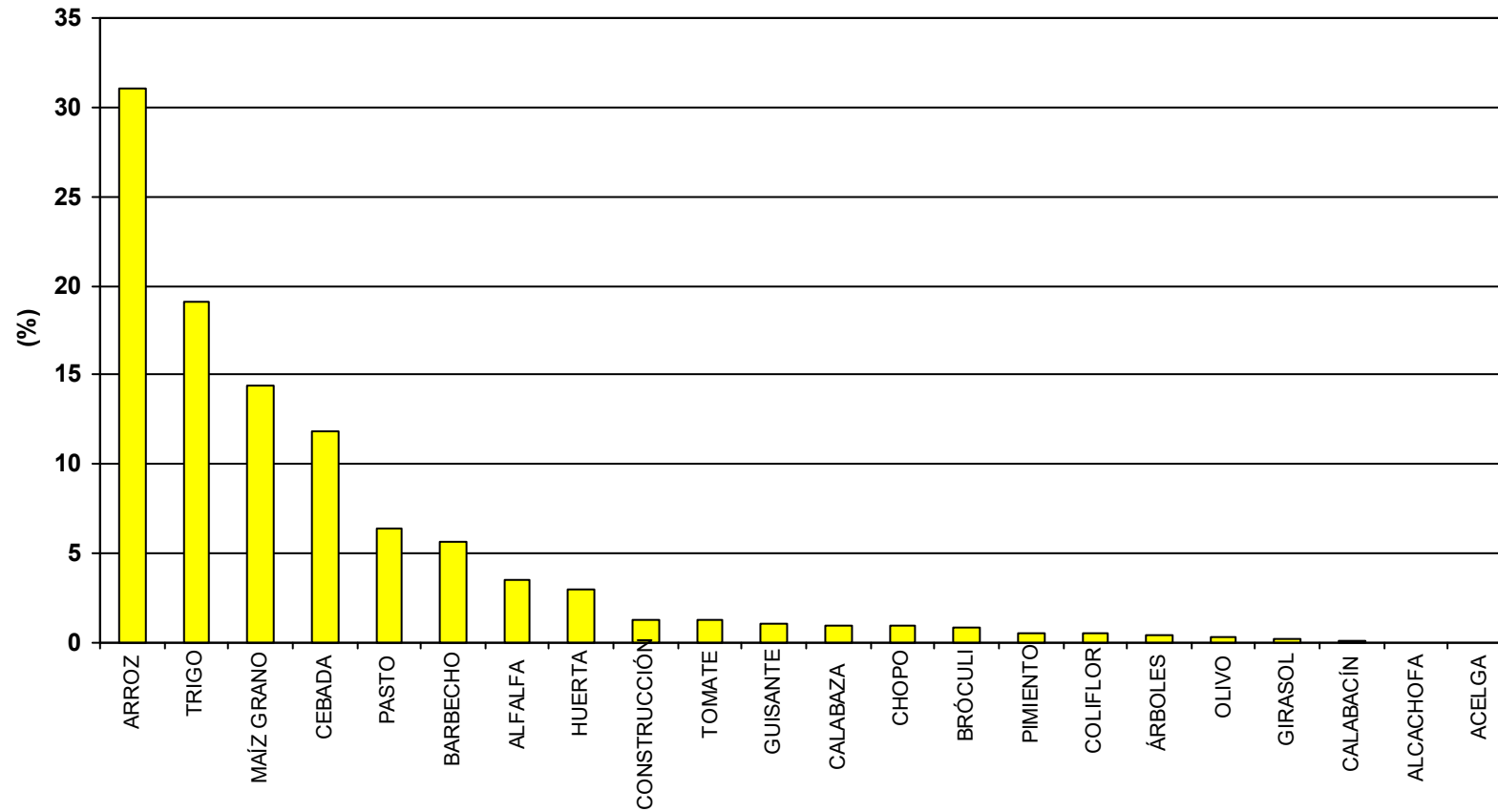
SUPERFICIE ZONA: 677 ha

NÚMERO DE CULTIVOS DIFERENTES: 7

BALANCE GLOBAL AÑO 2020

Servicio Oferta Agroindustrial

ARGUEDAS



SUPERFICIE ZONA: 969 ha

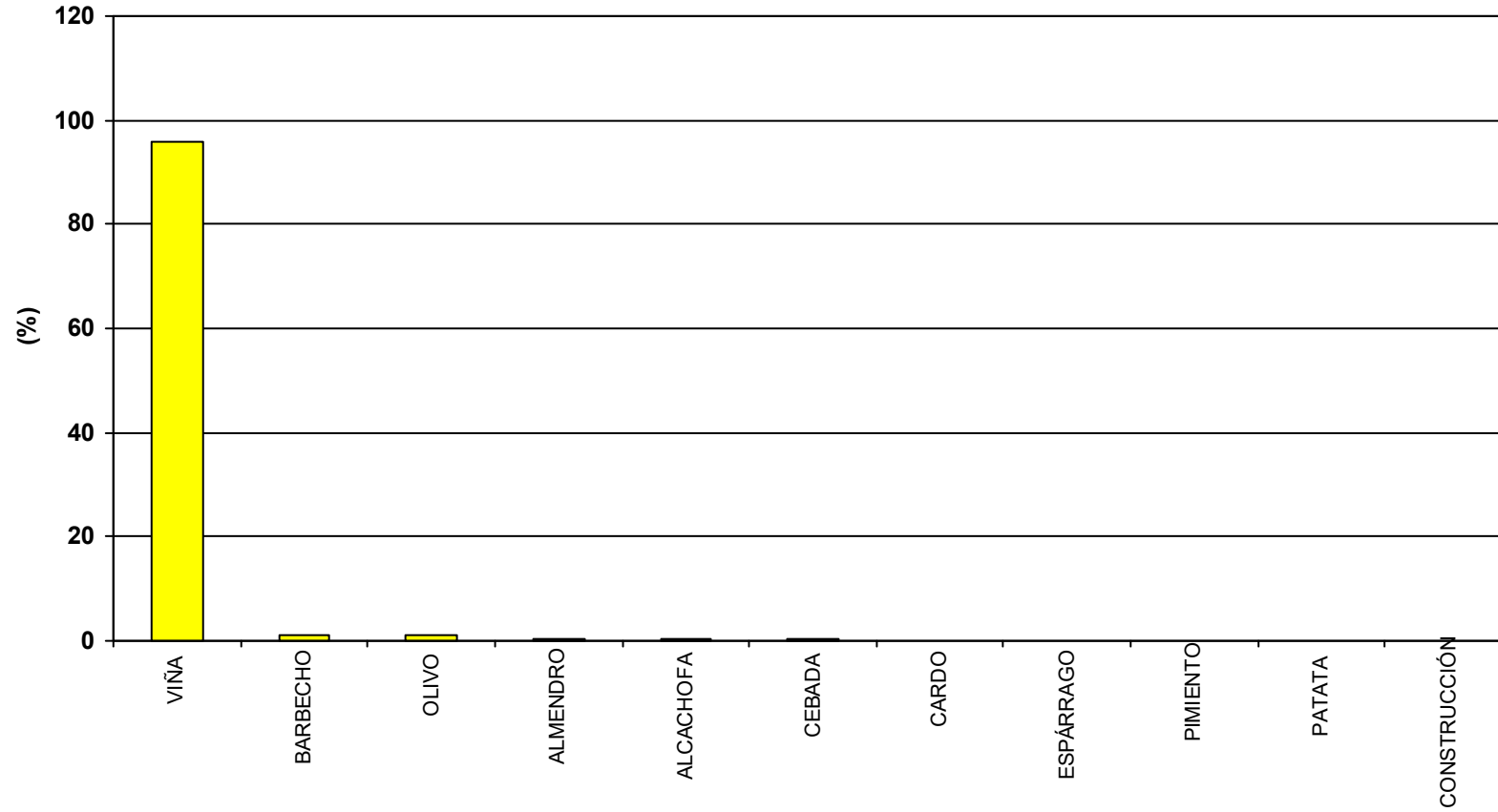
PORCENTAJE DE SUPERFICIE CON DOBLES COSECHAS: 3,7

NÚMERO DE CULTIVOS DIFERENTES: 18

BALANCE GLOBAL AÑO 2020

Servicio Oferta Agroindustrial

AZAGRA



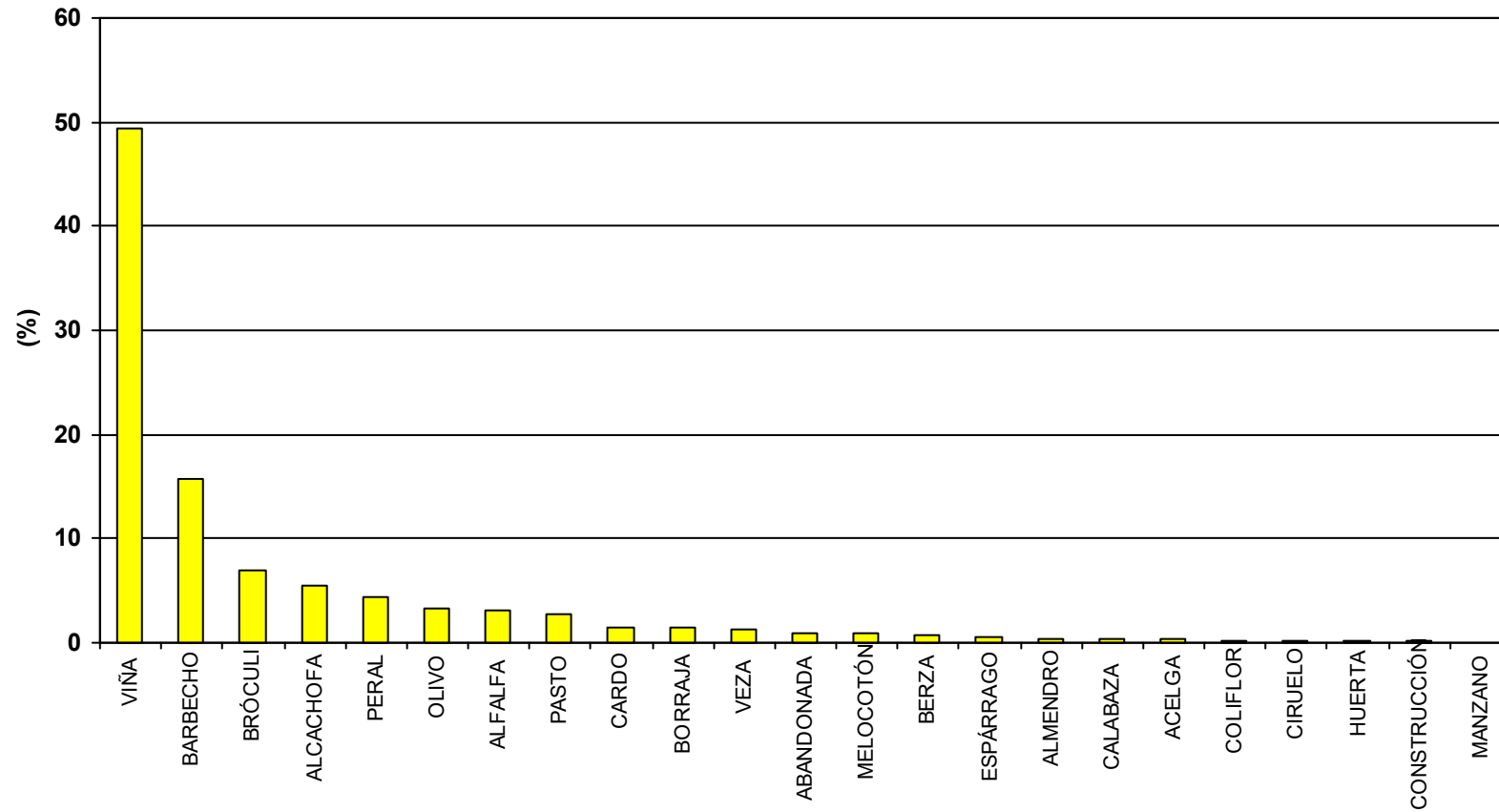
SUPERFICIE ZONA: 1.244 ha

NÚMERO DE CULTIVOS DIFERENTES: 9

BALANCE GLOBAL AÑO 2020

Servicio Oferta Agroindustrial

AZAGRA-ARGADIEL



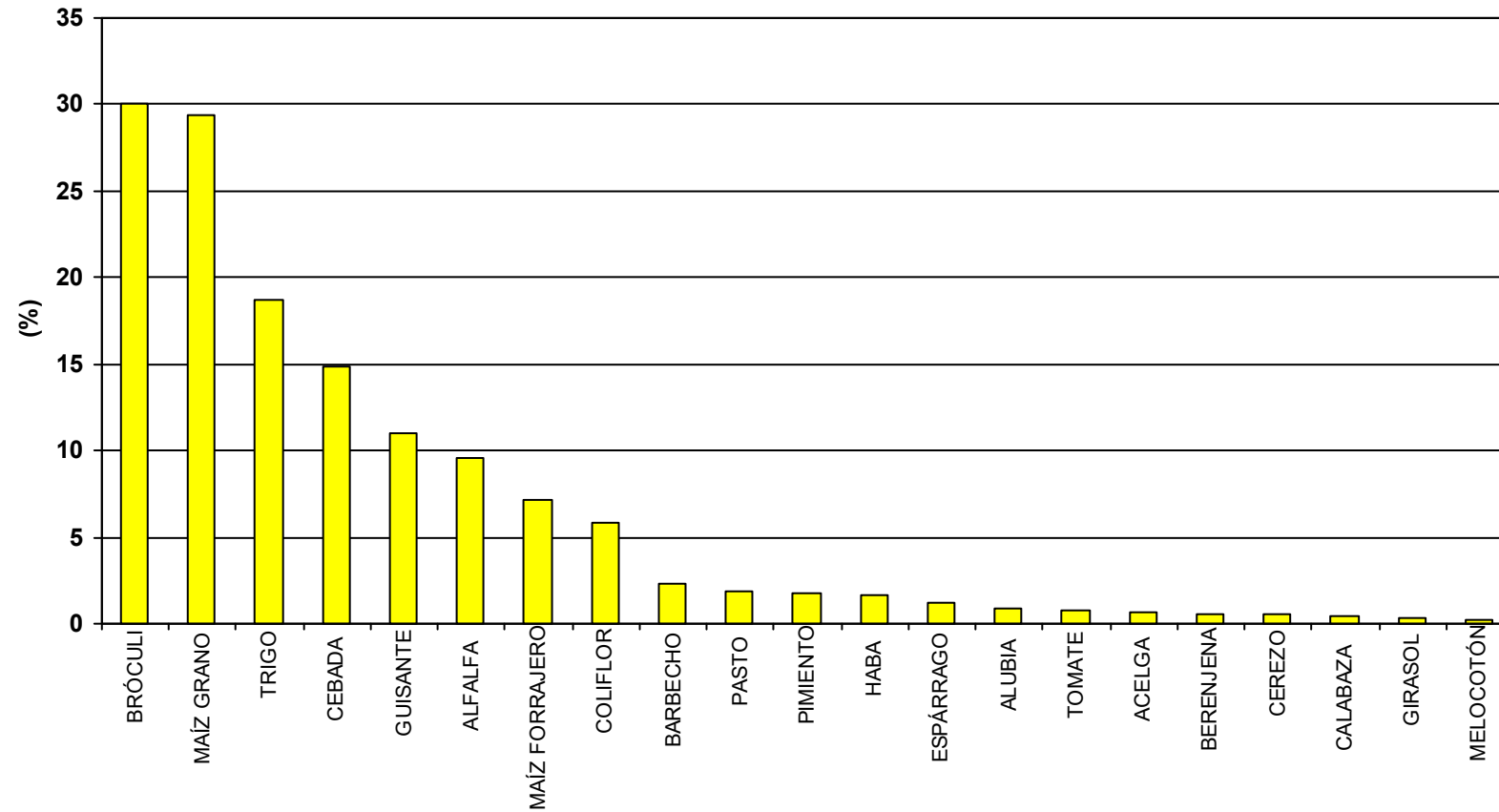
SUPERFICIE ZONA: 262 ha

NÚMERO DE CULTIVOS DIFERENTES: 19

BALANCE GLOBAL AÑO 2020

Servicio Oferta Agroindustrial

BARDENAS REALES-EL FERIAL



SUPERFICIE ZONA: 733 ha

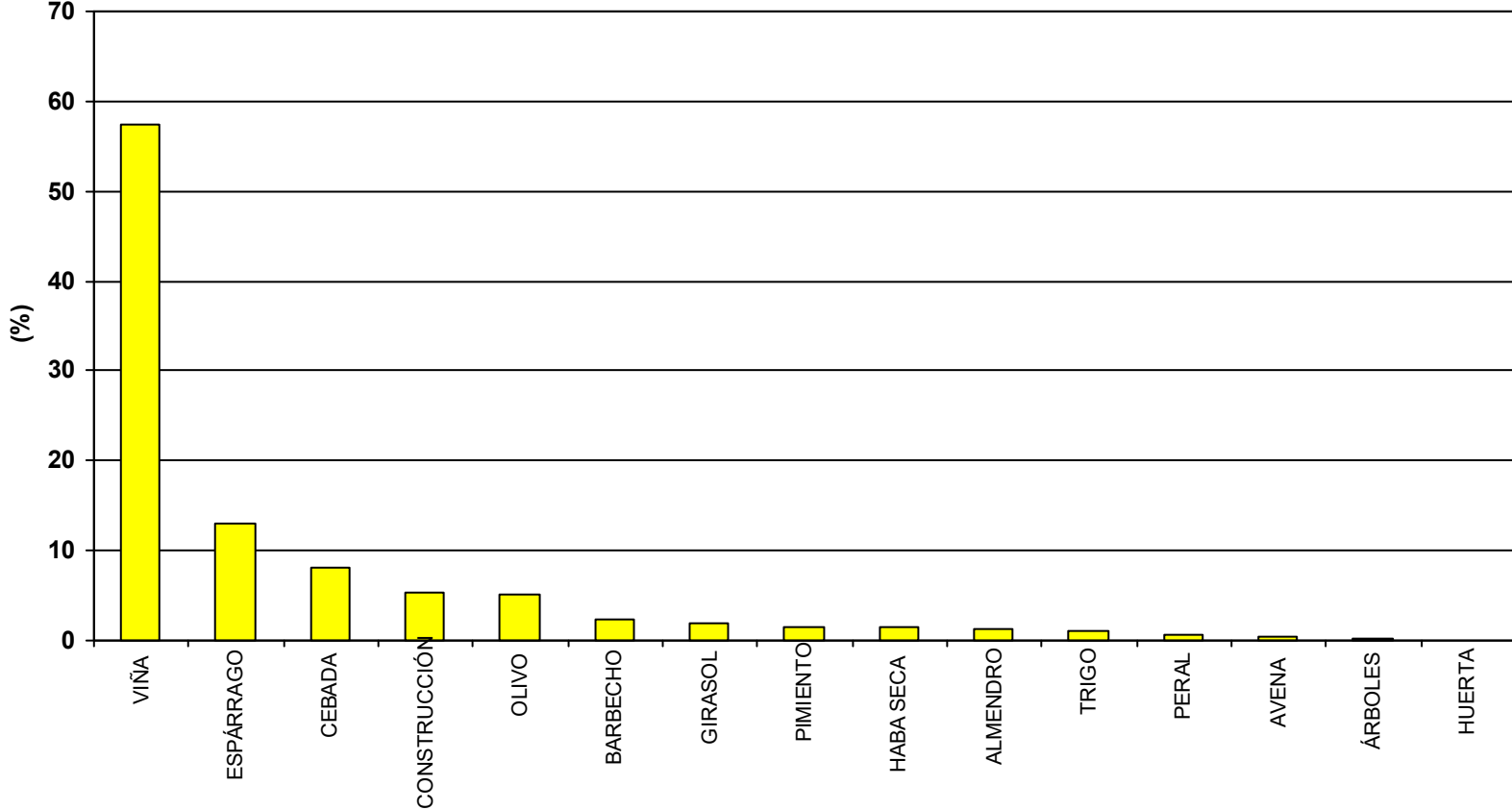
PORCENTAJE DE SUPERFICIE CON DOBLES COSECHAS: 40

NÚMERO DE CULTIVOS DIFERENTES: 20

BALANCE GLOBAL AÑO 2020

Servicio Oferta Agroindustrial

BARGOTA



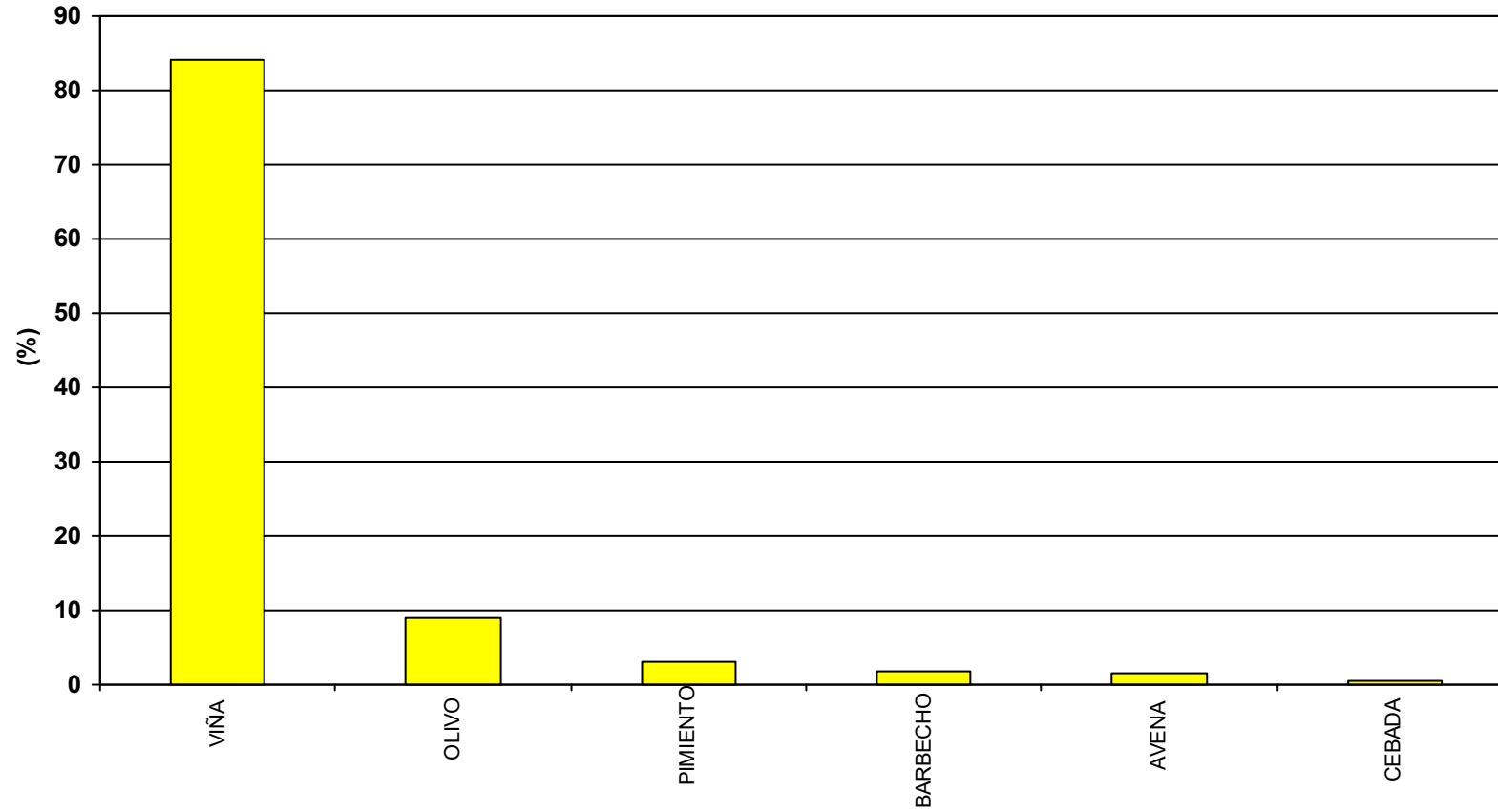
SUPERFICIE ZONA: 380 ha

NÚMERO DE CULTIVOS DIFERENTES: 11

BALANCE GLOBAL AÑO 2020

Servicio Oferta Agroindustrial

BARGOTA II



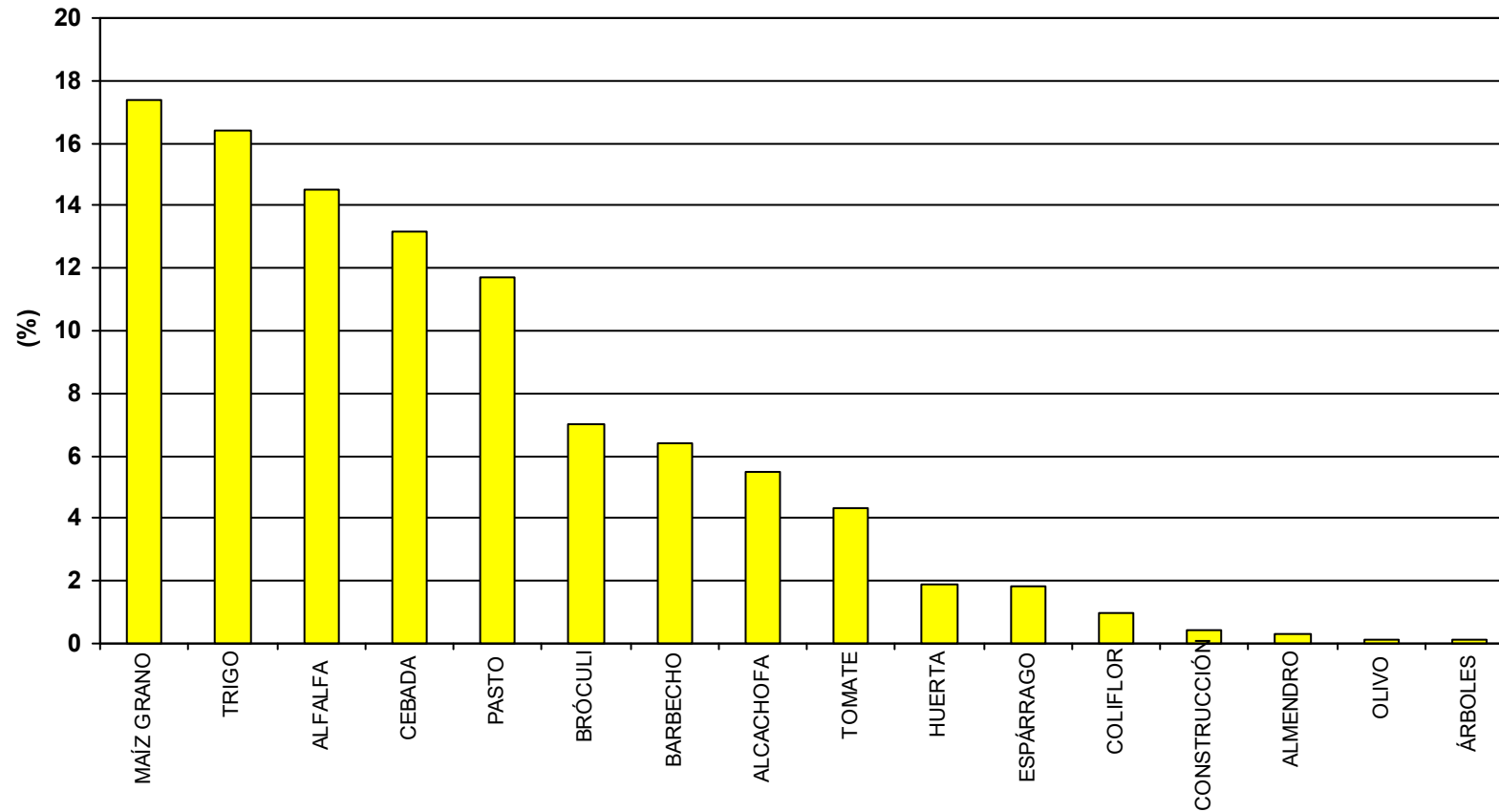
SUPERFICIE ZONA: 86 ha

NÚMERO DE CULTIVOS DIFERENTES: 5

BALANCE GLOBAL AÑO 2020

Servicio Oferta Agroindustrial

CABANILLAS - CANAL DE TAUSTE



SUPERFICIE ZONA: 540 ha

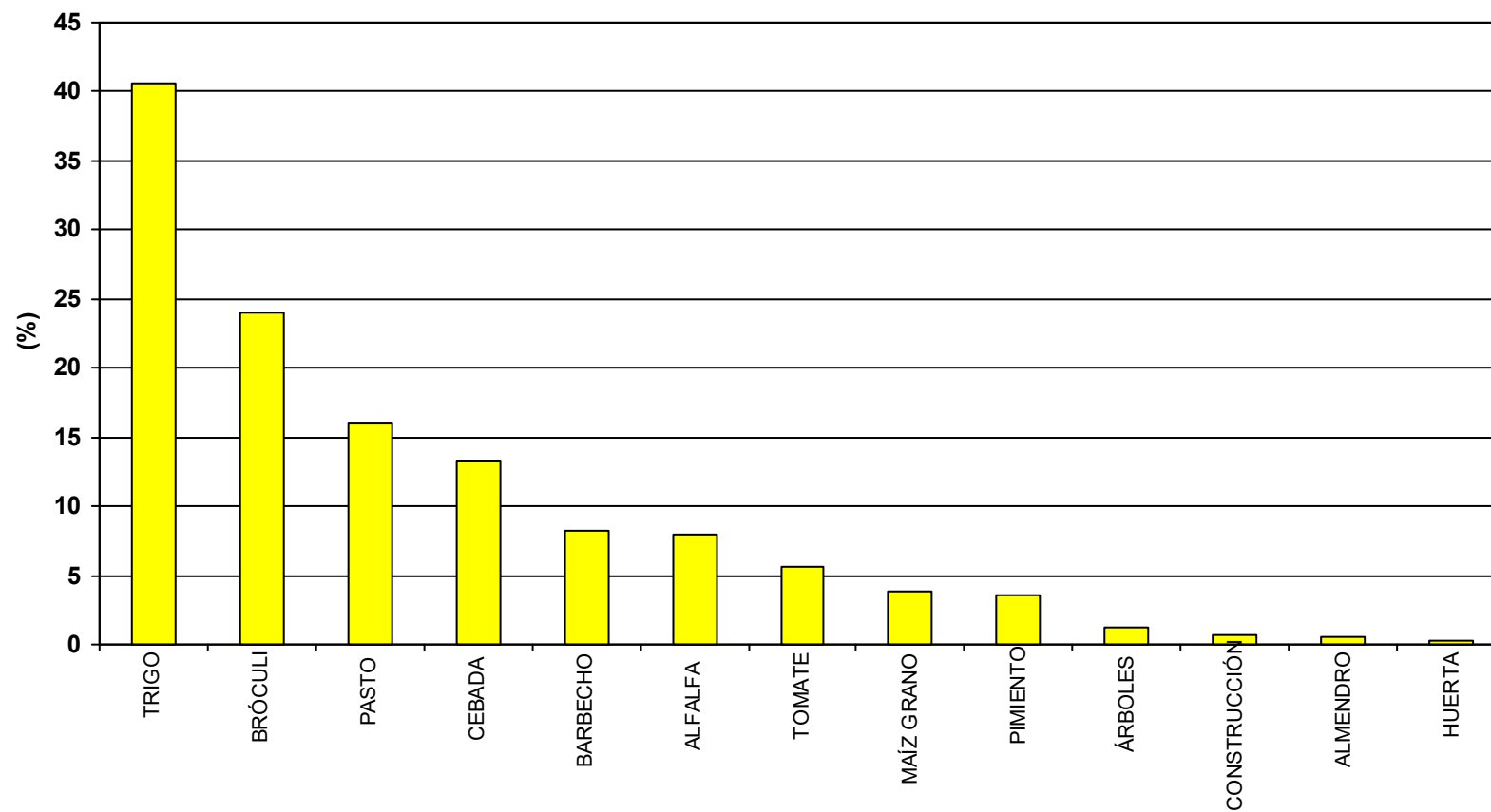
PORCENTAJE DE SUPERFICIE CON DOBLES COSECHAS: 2

NÚMERO DE CULTIVOS DIFERENTES: 12

BALANCE GLOBAL AÑO 2020

Servicio Oferta Agroindustrial

CABANILLAS-FUSTIÑANA



SUPERFICIE ZONA: 108 ha

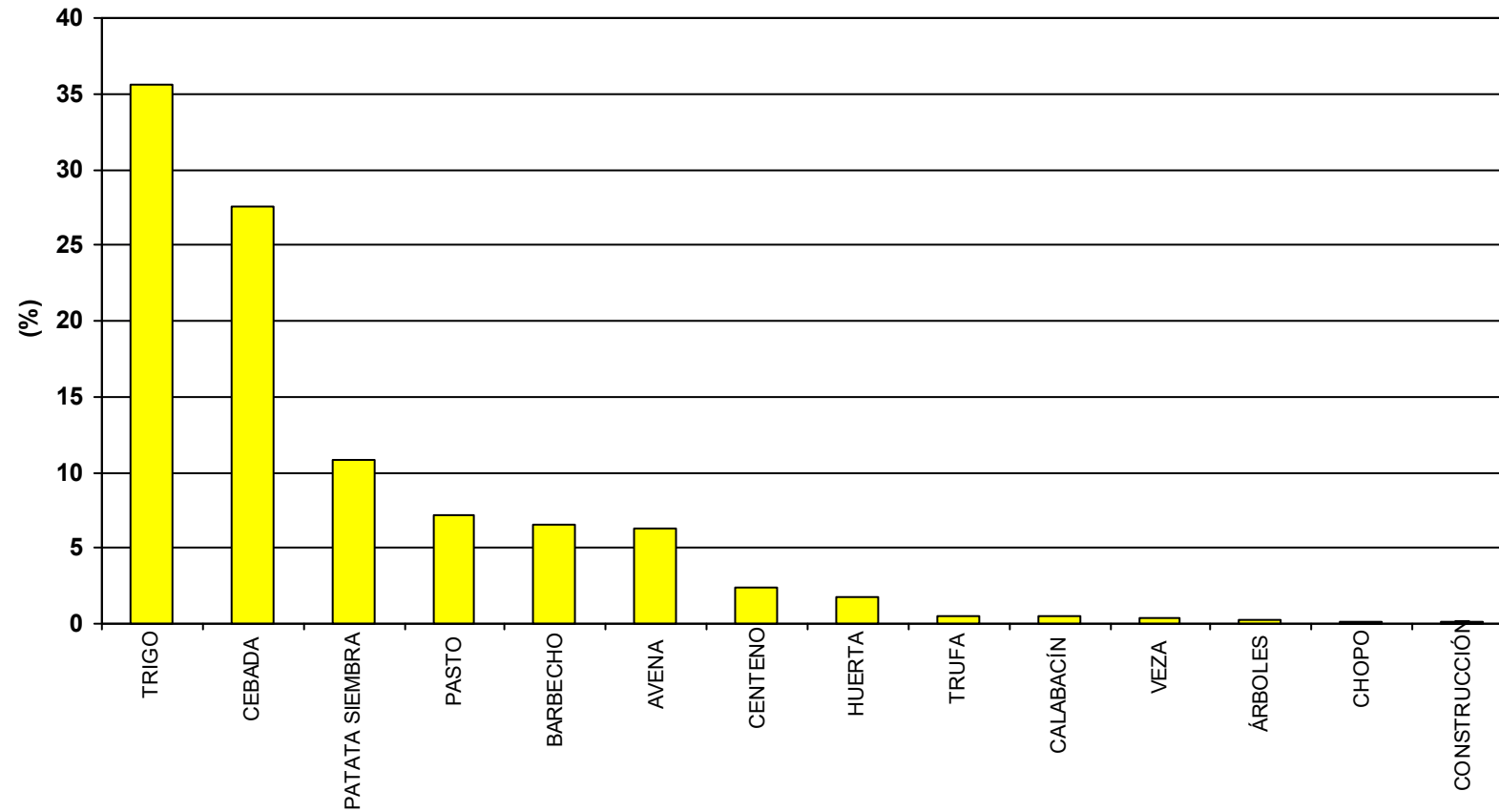
PORCENTAJE DE SUPERFICIE CON DOBLES COSECHAS: 26

NÚMERO DE CULTIVOS DIFERENTES: 9

BALANCE GLOBAL AÑO 2020

Servicio Oferta Agroindustrial

CABREDO-MARAÑÓN



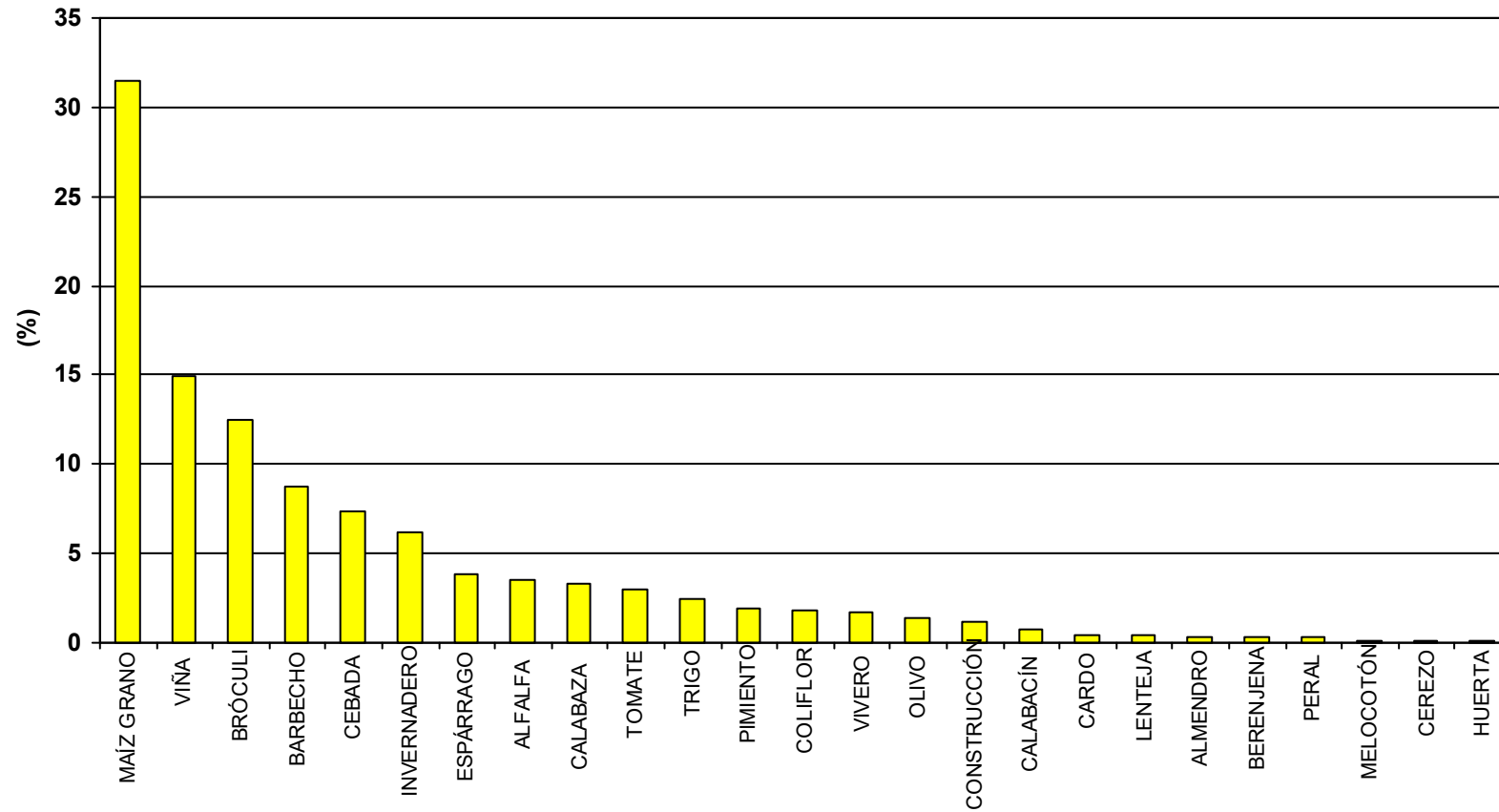
SUPERFICIE ZONA: 366 ha

NÚMERO DE CULTIVOS DIFERENTES: 10

BALANCE GLOBAL AÑO 2020

Servicio Oferta Agroindustrial

CADREITA



SUPERFICIE ZONA: 683 ha

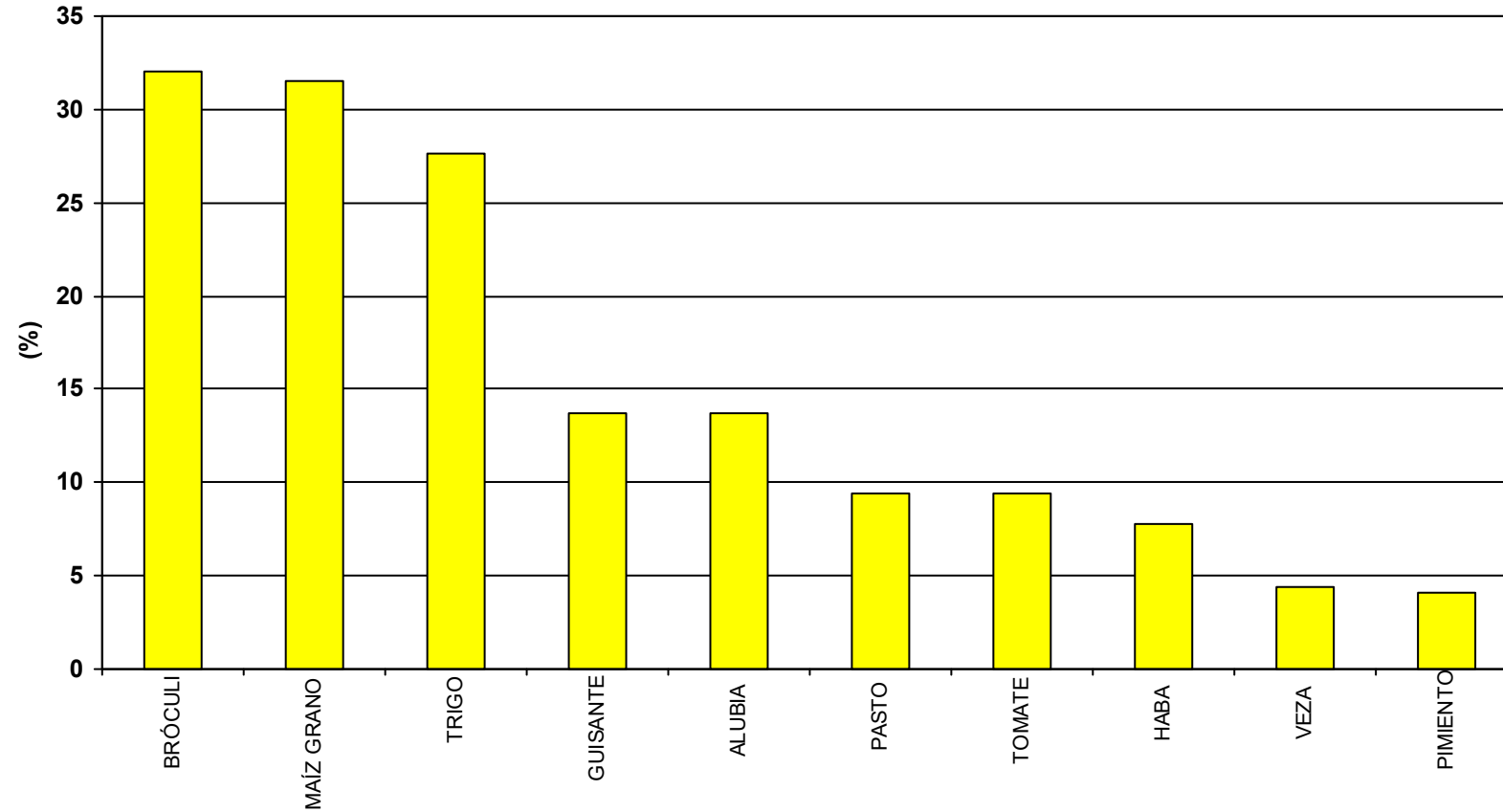
PORCENTAJE DE SUPERFICIE CON DOBLES COSECHAS: 8,3

NÚMERO DE CULTIVOS DIFERENTES: 20

BALANCE GLOBAL AÑO 2020

Servicio Oferta Agroindustrial

CAPARROSO-BALSILLA MARIN



SUPERFICIE ZONA: 110 ha

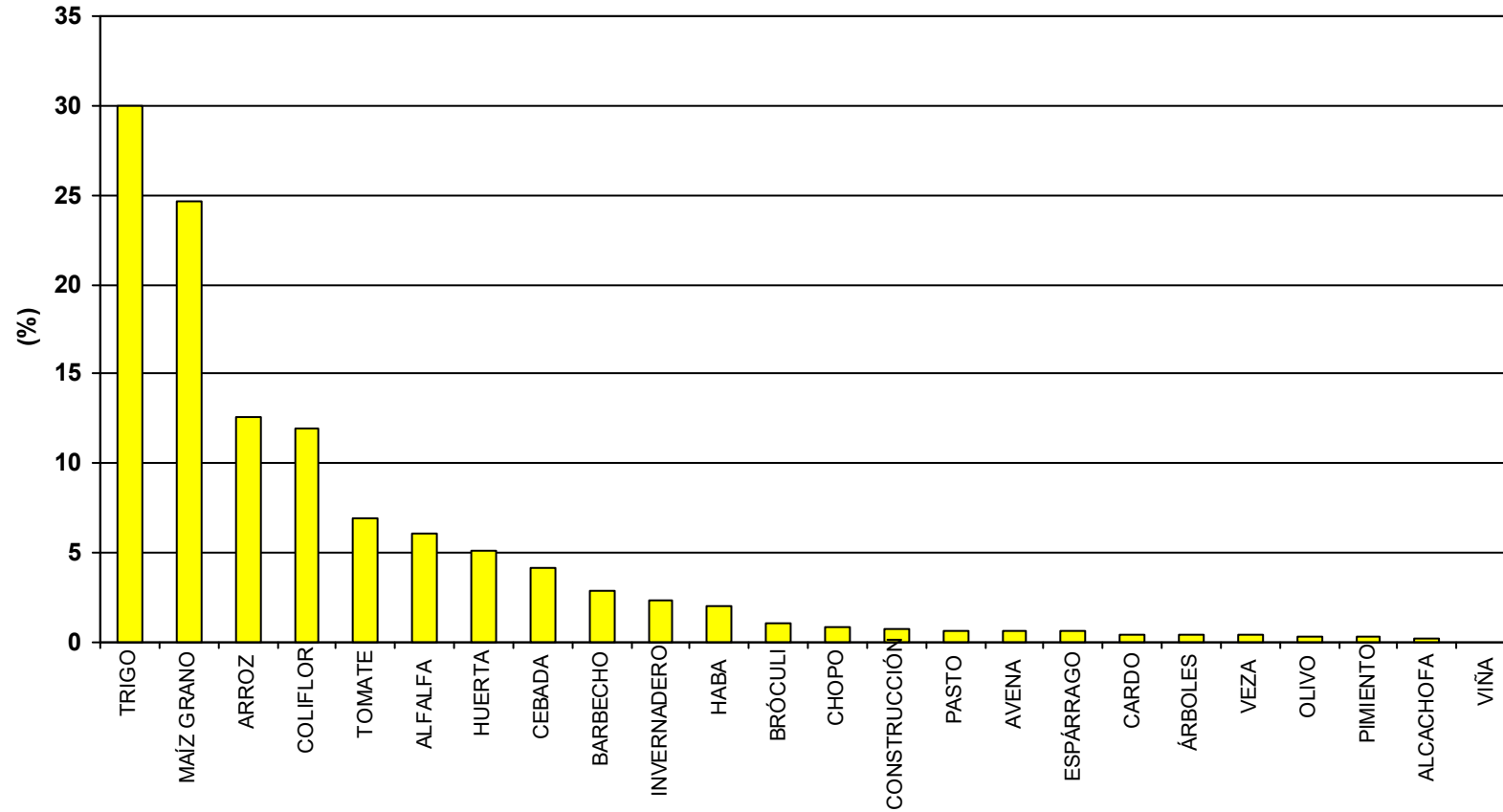
PORCENTAJE DE SUPERFICIE CON DOBLES COSECHAS: 54

NÚMERO DE CULTIVOS DIFERENTES: 10

BALANCE GLOBAL AÑO 2020

Servicio Oferta Agroindustrial

CAPARROSO-BAYUNGA



SUPERFICIE ZONA: 1.173 ha

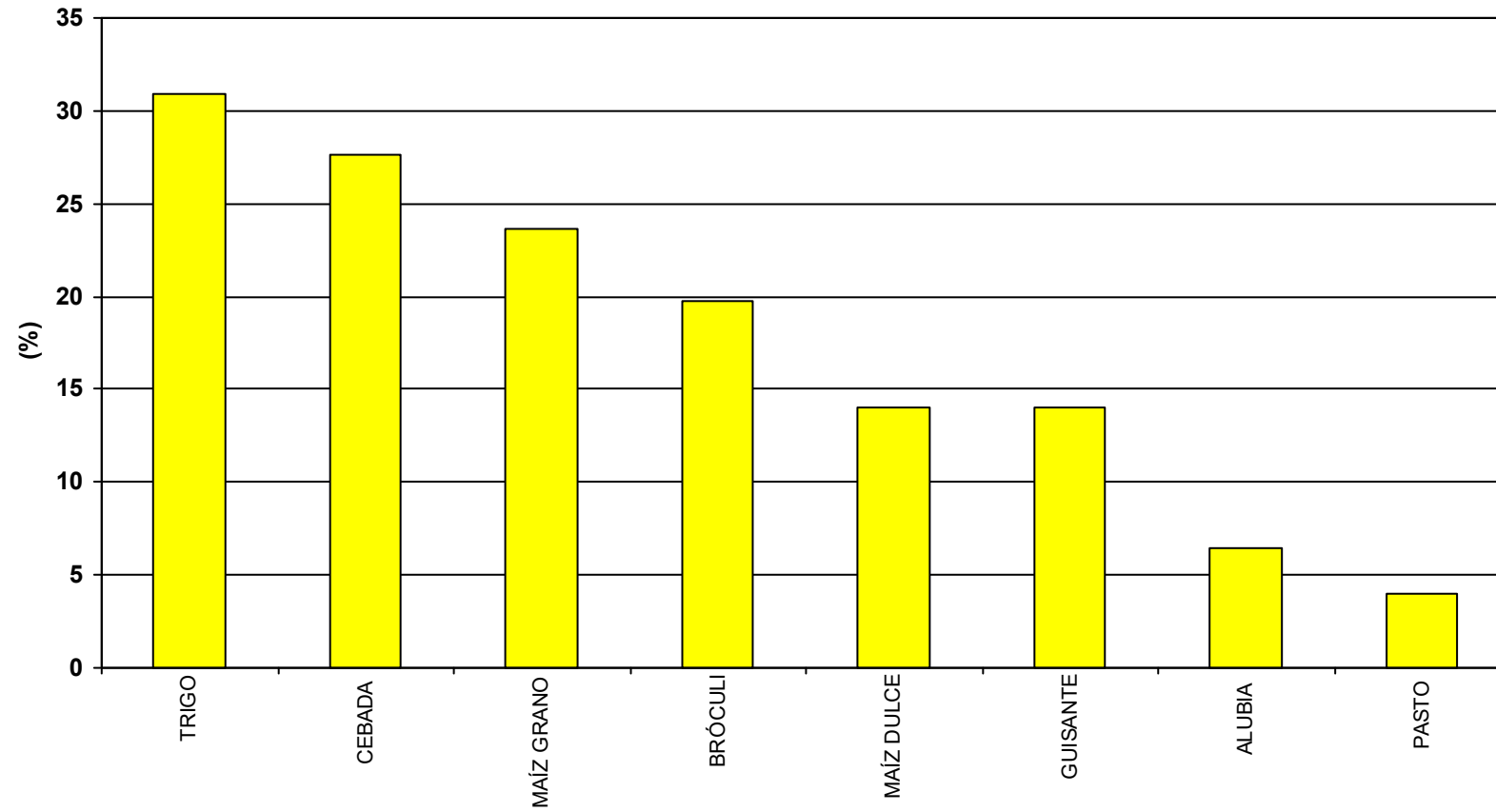
PORCENTAJE DE SUPERFICIE CON DOBLES COSECHAS: 15

NÚMERO DE CULTIVOS DIFERENTES: 19

BALANCE GLOBAL AÑO 2020

Servicio Oferta Agroindustrial

CAPARROSO-LA SARDA



SUPERFICIE ZONA: 134 ha

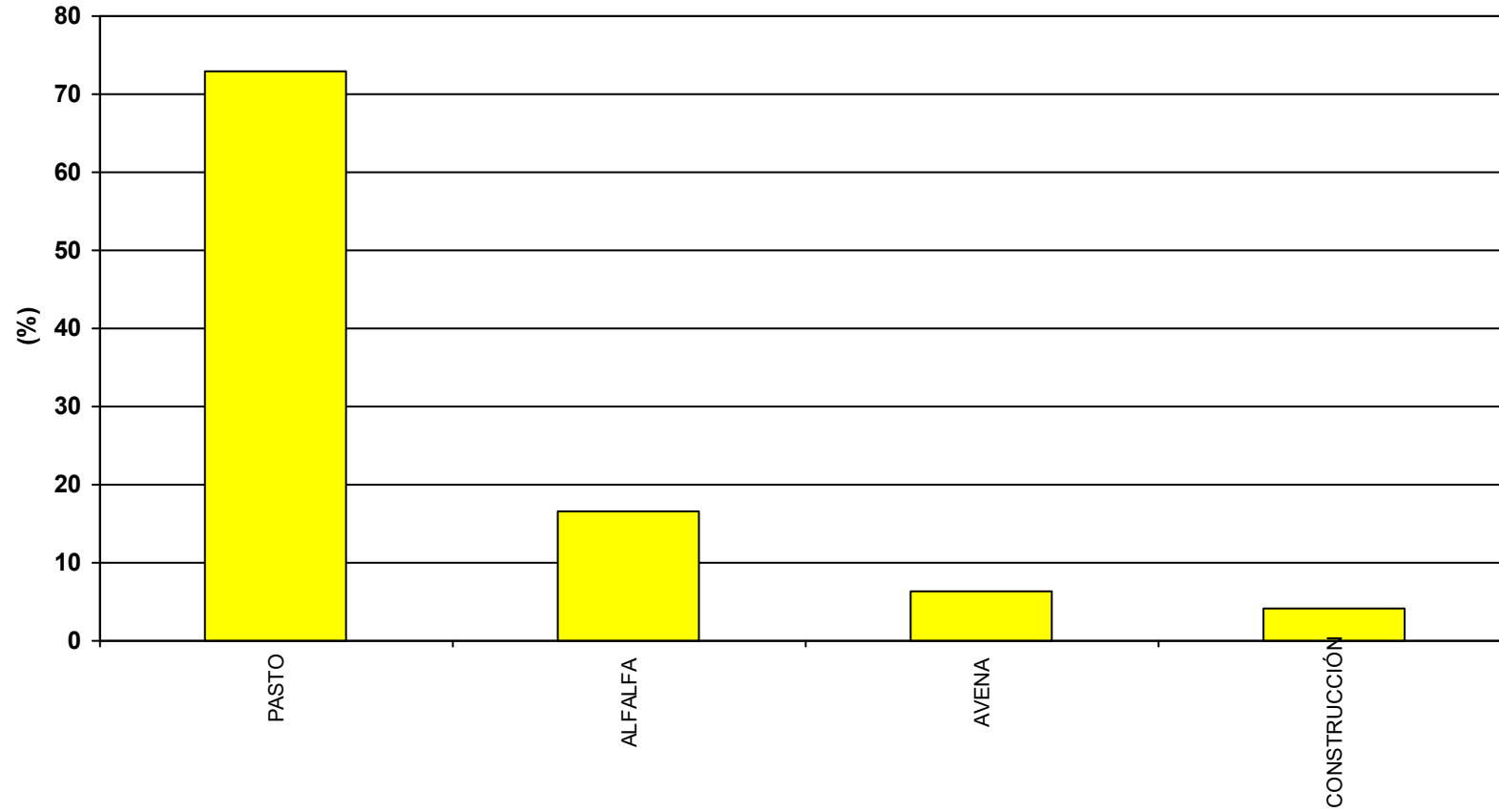
PORCENTAJE DE SUPERFICIE CON DOBLES COSECHAS: 40

NÚMERO DE CULTIVOS DIFERENTES: 8

BALANCE GLOBAL AÑO 2020

Servicio Oferta Agroindustrial

CAPARROSO-LAS VALES



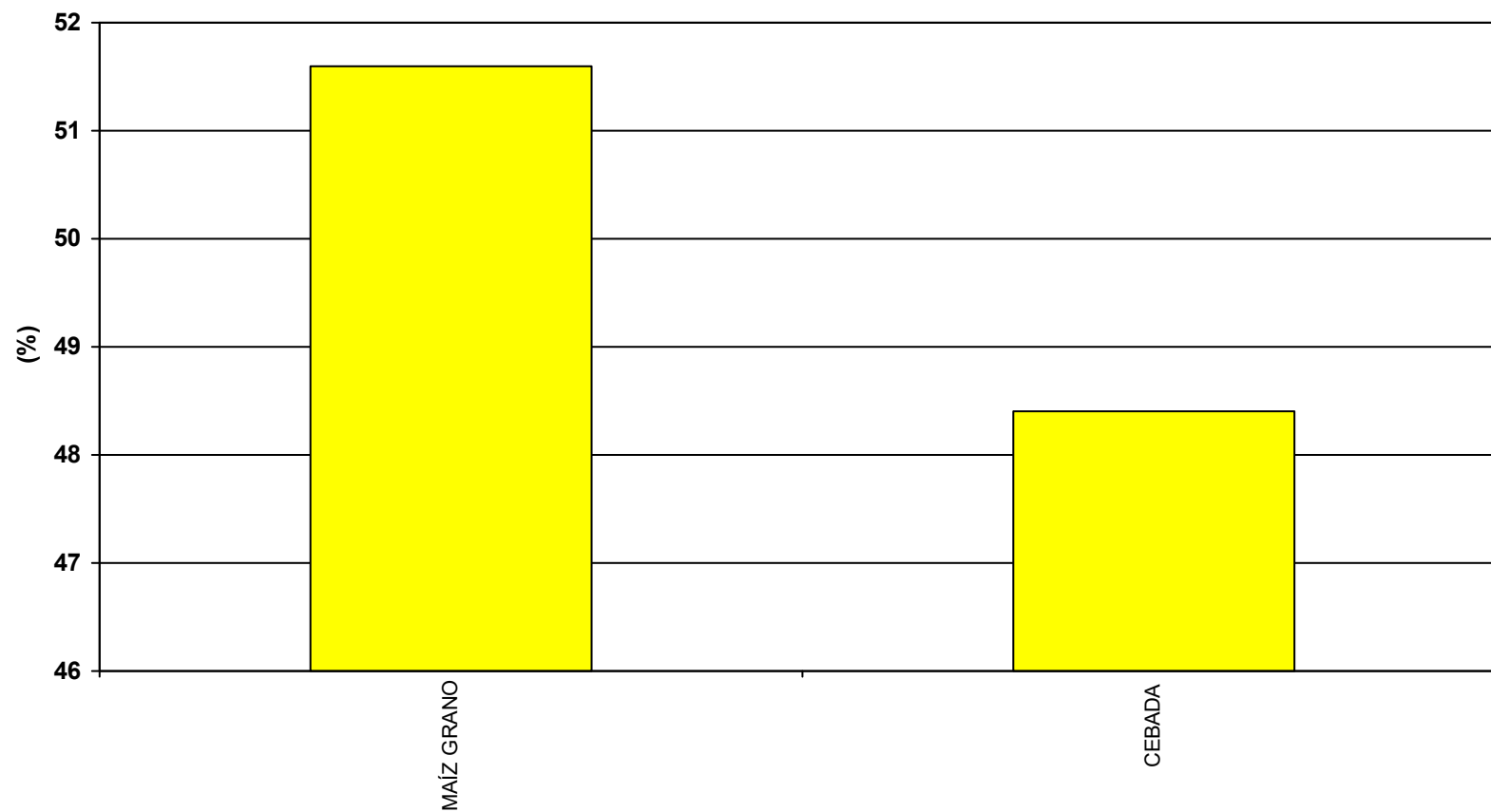
SUPERFICIE ZONA: 26 ha

NÚMERO DE CULTIVOS DIFERENTES: 3

BALANCE GLOBAL AÑO 2020

Servicio Oferta Agroindustrial

CAPARROSO-SOTILLO



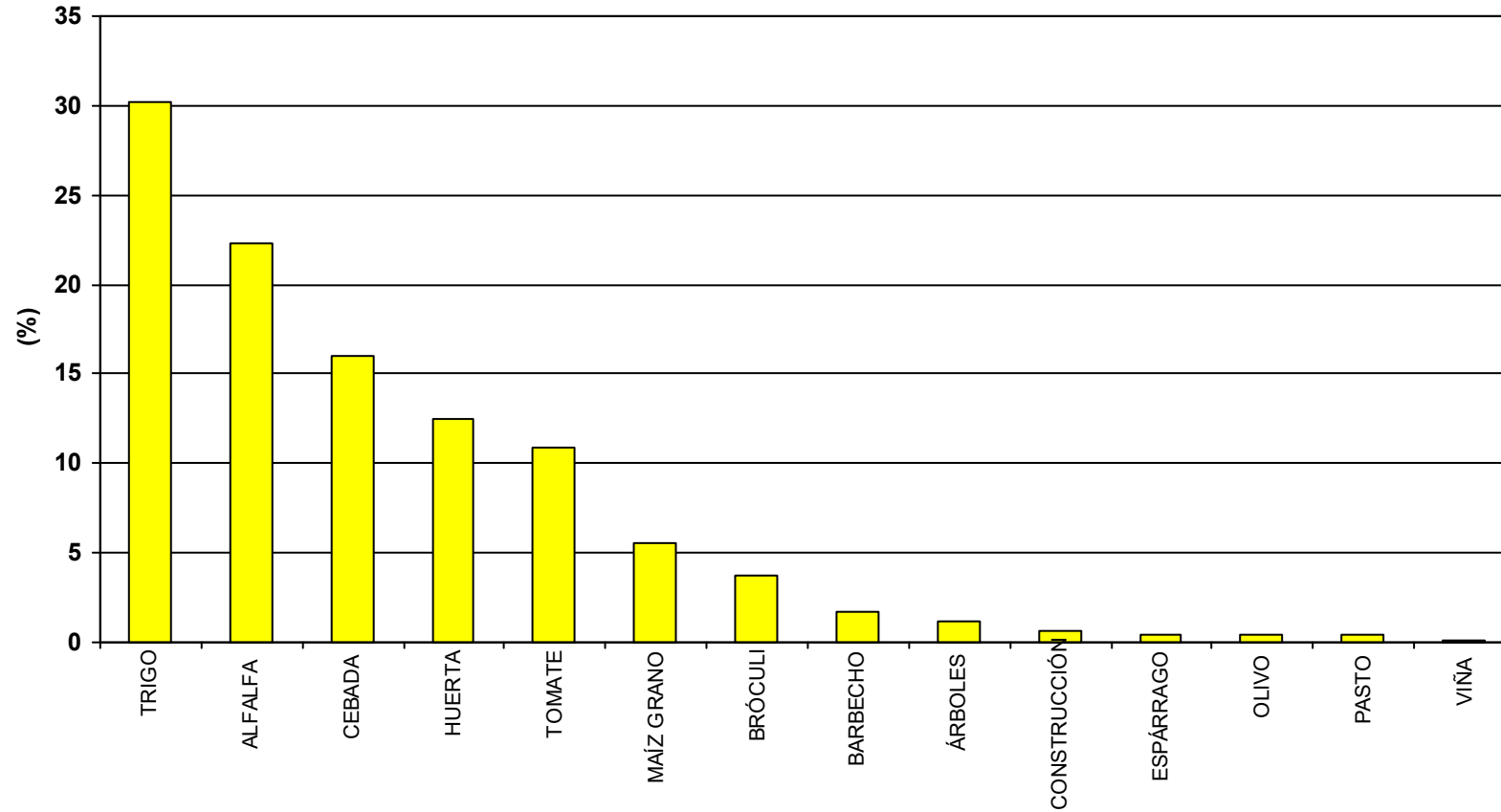
SUPERFICIE ZONA: 22 ha

NÚMERO DE CULTIVOS DIFERENTES: 2

BALANCE GLOBAL AÑO 2020

Servicio Oferta Agroindustrial

CARCASTILLO



SUPERFICIE ZONA: 256 ha

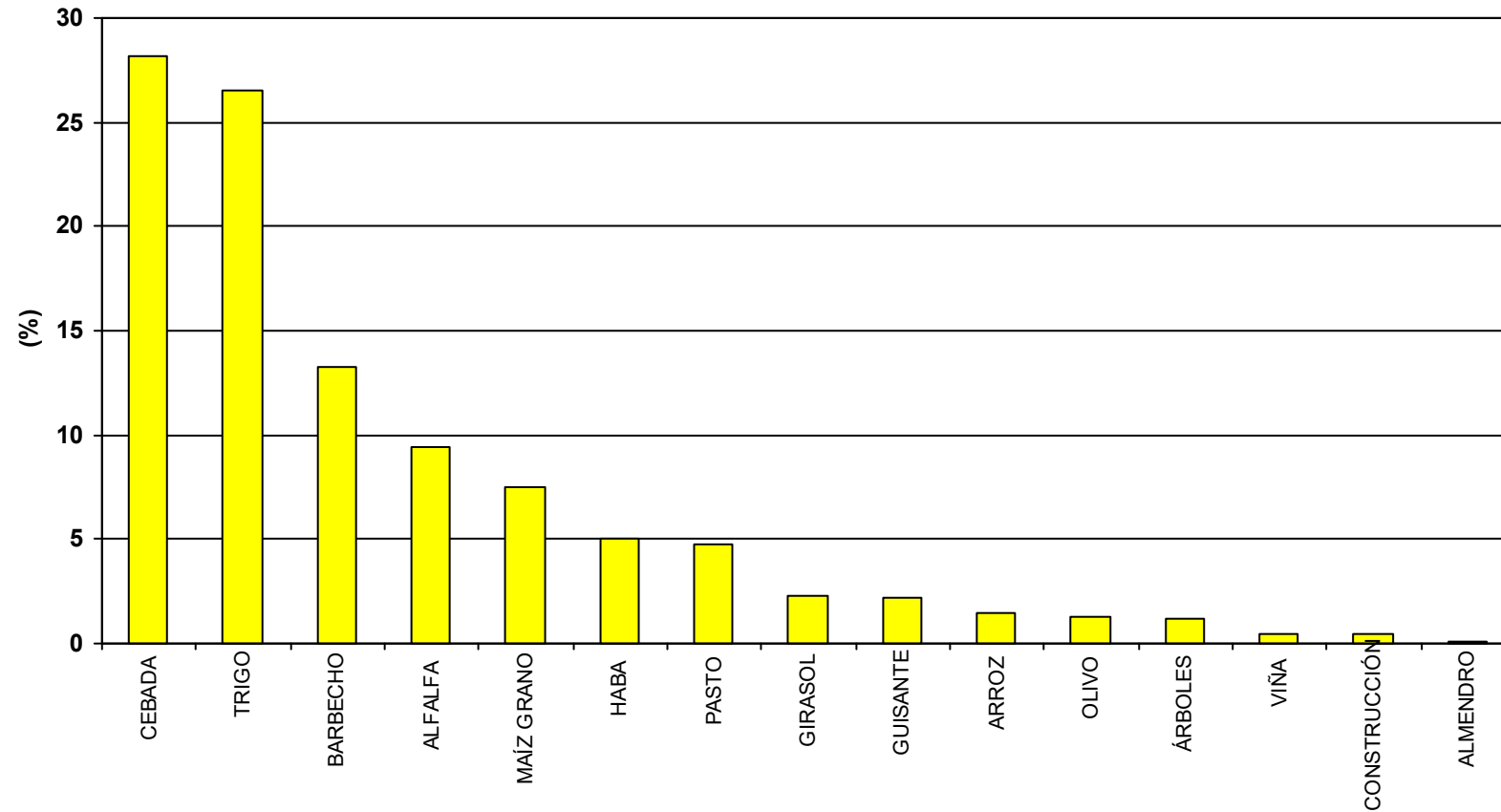
PORCENTAJE DE SUPERFICIE CON DOBLES COSECHAS: 5,8

NÚMERO DE CULTIVOS DIFERENTES: 10

BALANCE GLOBAL AÑO 2020

Servicio Oferta Agroindustrial

CARCASTILLO - LA ESPERANZA



SUPERFICIE ZONA: 289 ha

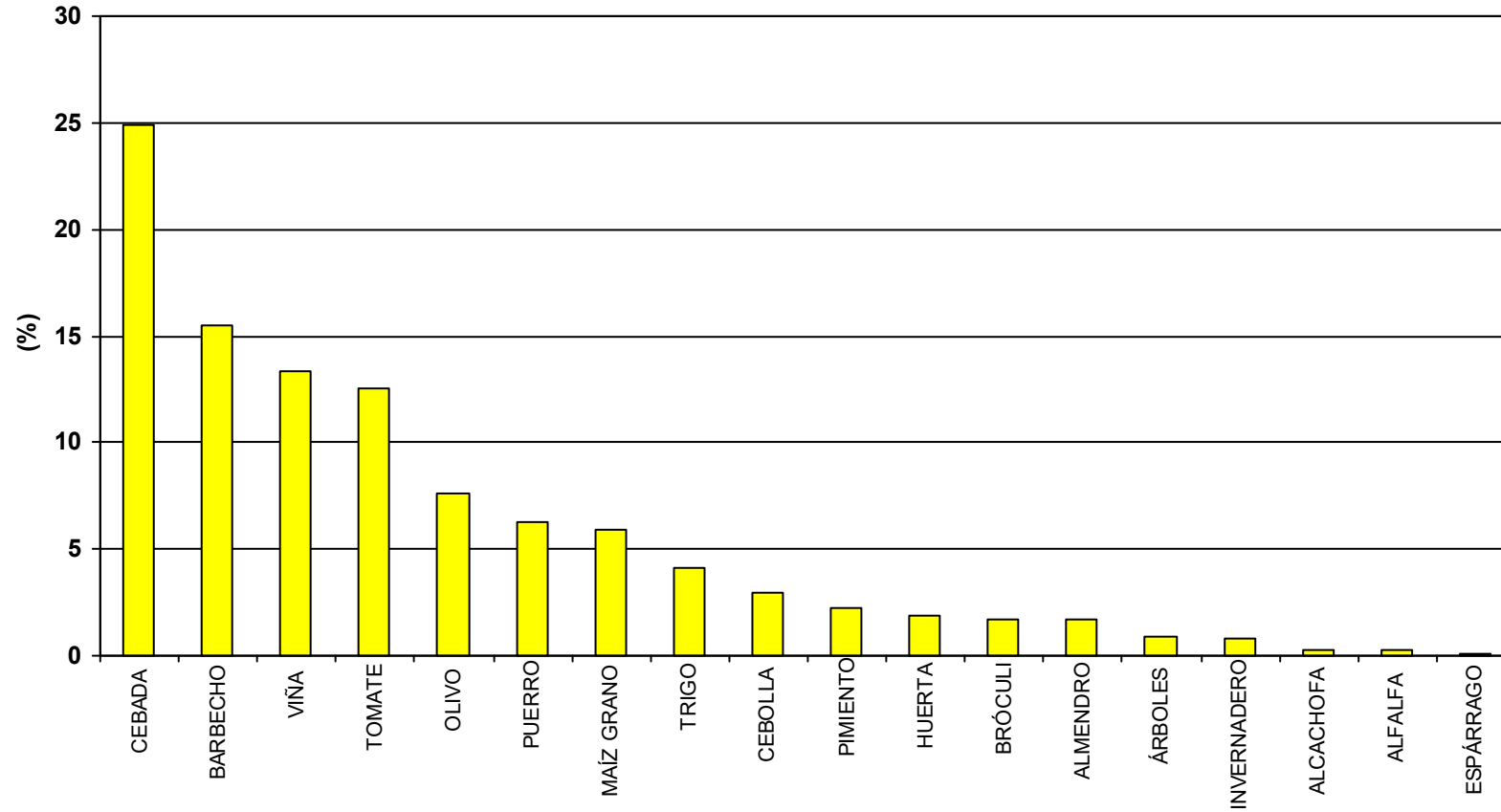
PORCENTAJE DE SUPERFICIE CON DOBLES COSECHAS: 4,3

NÚMERO DE CULTIVOS DIFERENTES: 12

BALANCE GLOBAL AÑO 2020

Servicio Oferta Agroindustrial

CASCANTE



SUPERFICIE ZONA: 331 ha

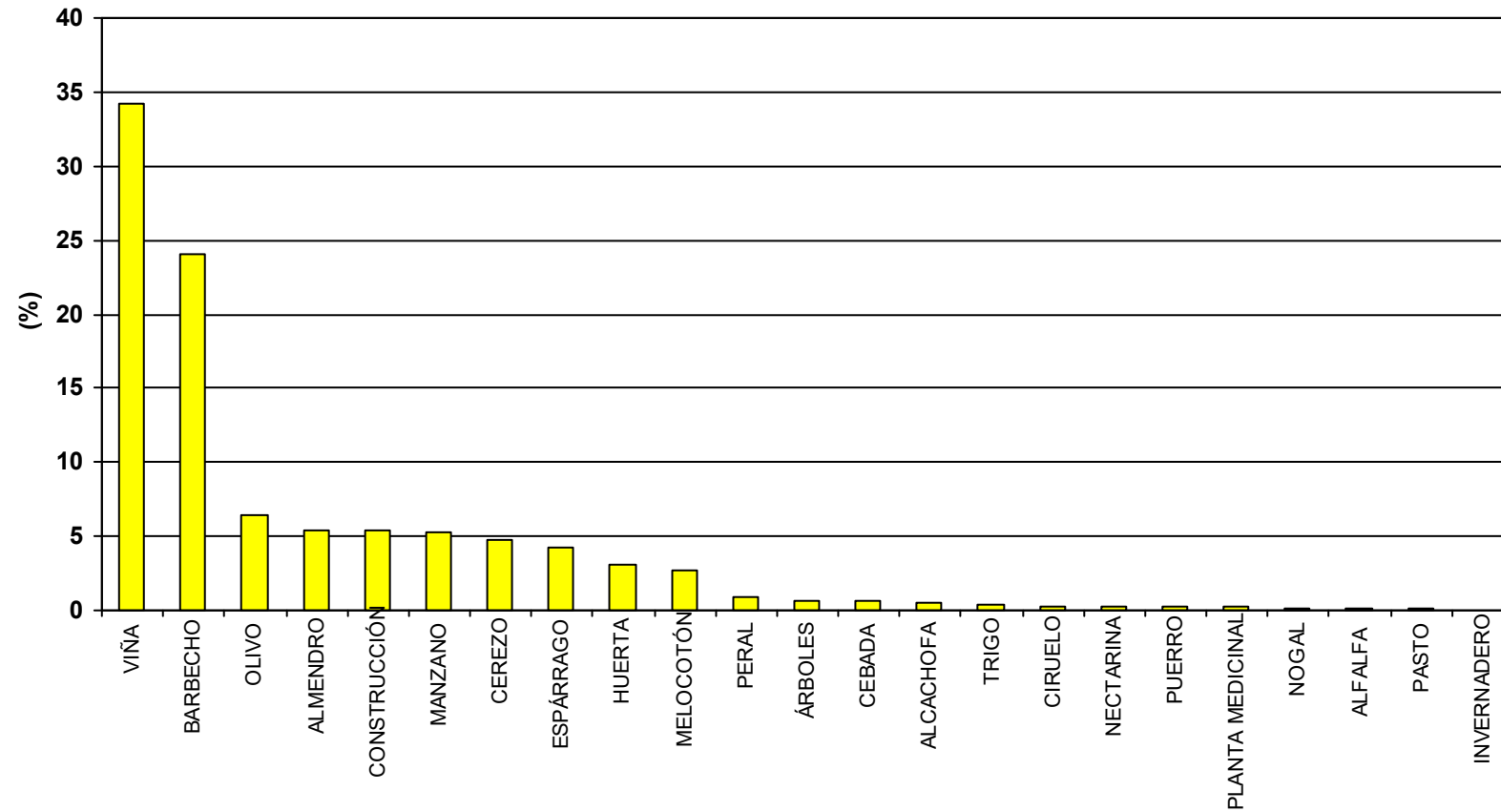
PORCENTAJE DE SUPERFICIE CON DOBLES COSECHAS: 3

NÚMERO DE CULTIVOS DIFERENTES: 14

BALANCE GLOBAL AÑO 2020

Servicio Oferta Agroindustrial

CORELLA



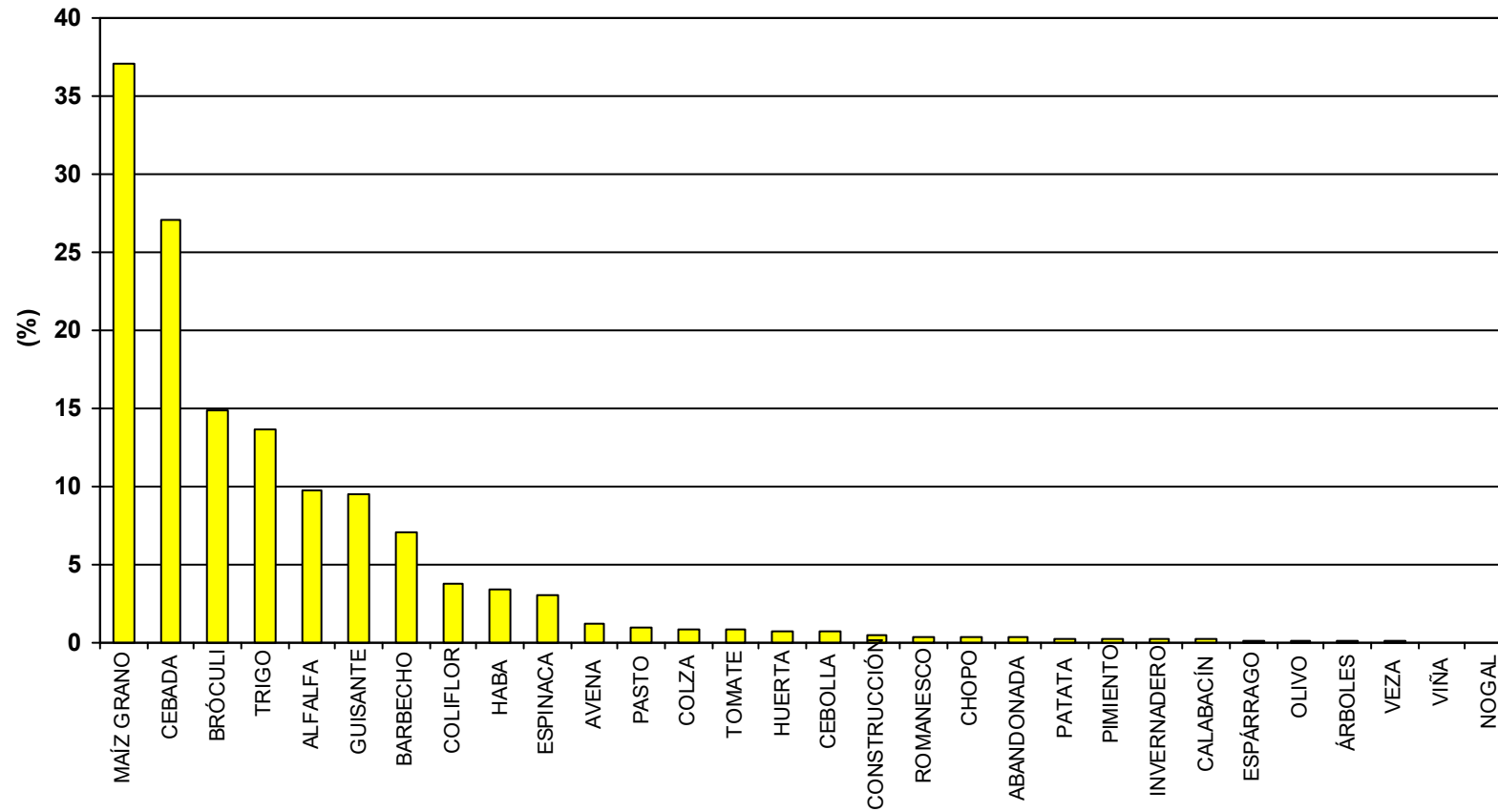
SUPERFICIE ZONA: 861 ha

NÚMERO DE CULTIVOS DIFERENTES: 18

BALANCE GLOBAL AÑO 2020

Servicio Oferta Agroindustrial

CORTES



SUPERFICIE ZONA: 2.626 ha

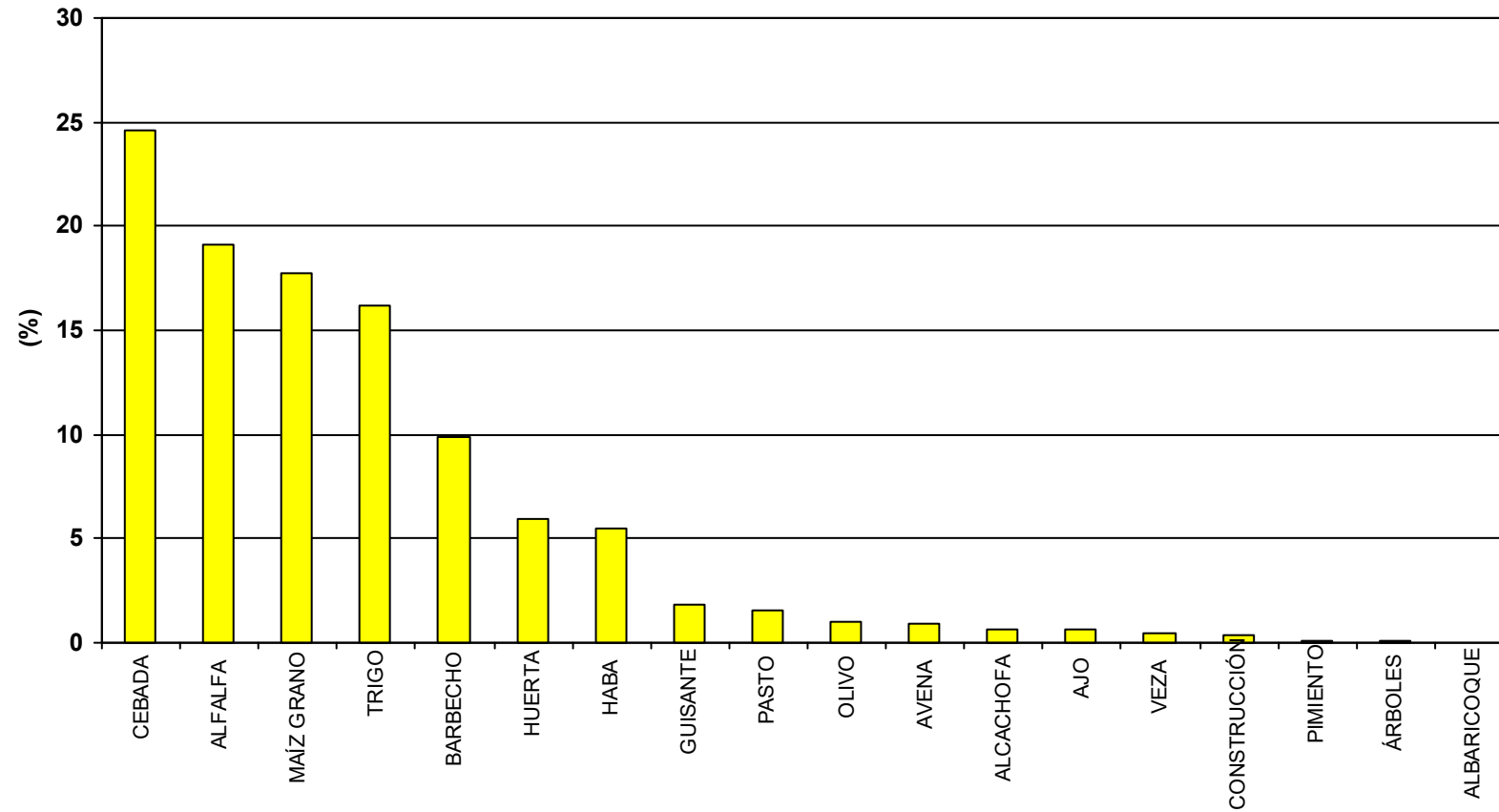
PORCENTAJE DE SUPERFICIE CON DOBLES COSECHAS: 38

NÚMERO DE CULTIVOS DIFERENTES: 24

BALANCE GLOBAL AÑO 2020

Servicio Oferta Agroindustrial

FALCES



SUPERFICIE ZONA: 442 ha

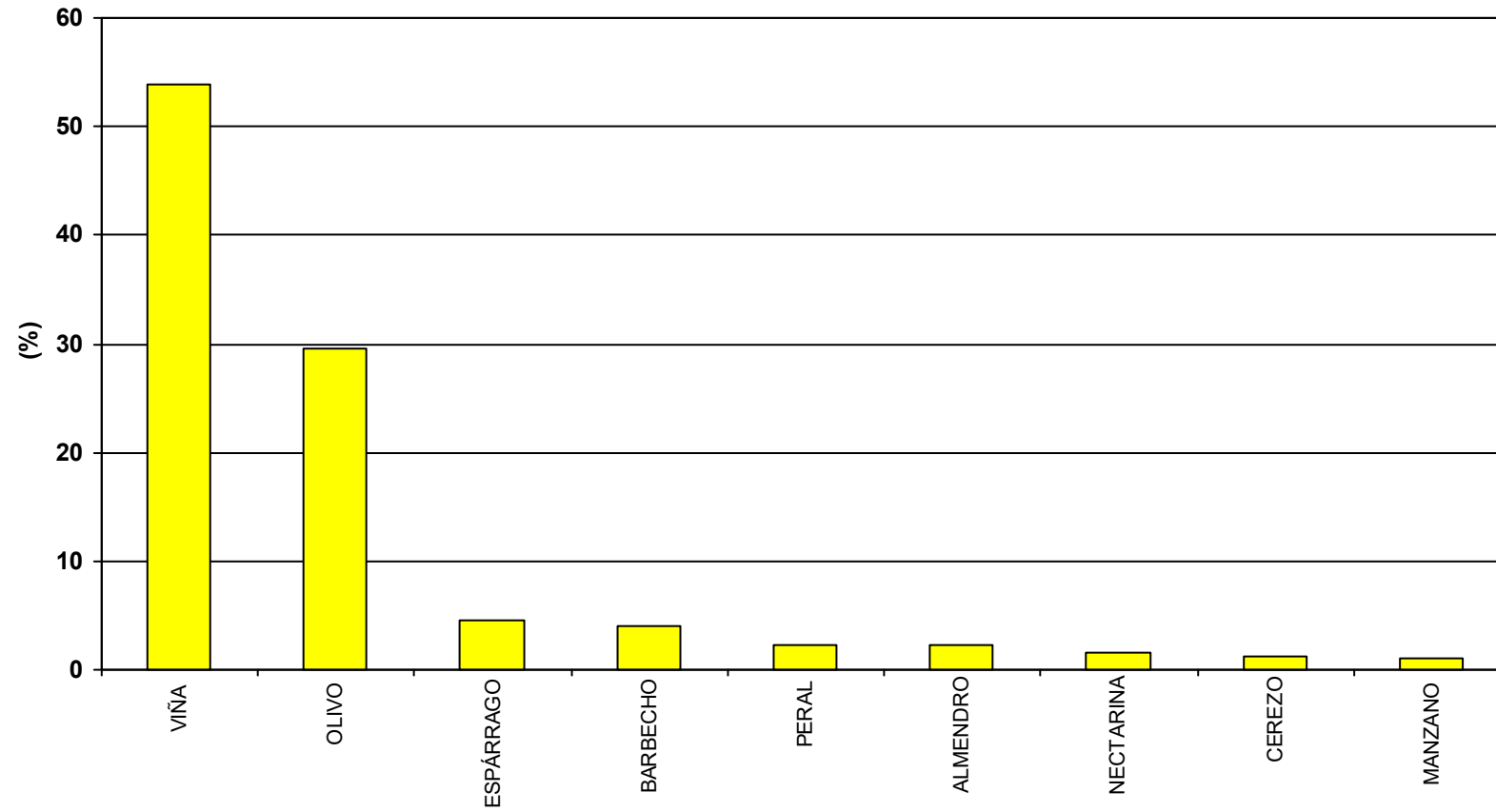
PORCENTAJE DE SUPERFICIE CON DOBLES COSECHAS: 6,5

NÚMERO DE CULTIVOS DIFERENTES: 14

BALANCE GLOBAL AÑO 2020

Servicio Oferta Agroindustrial

FITERO-HOSPINETE



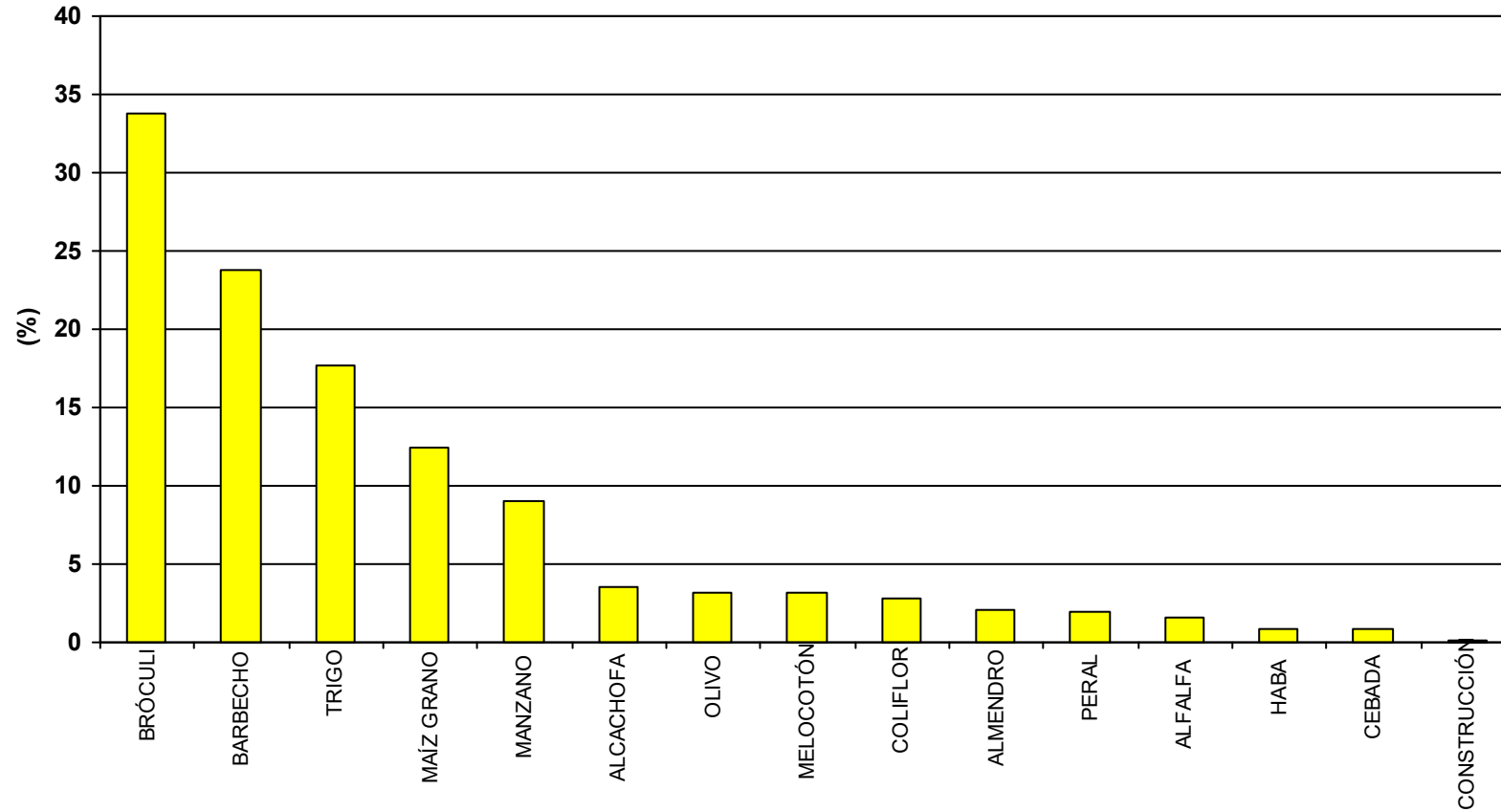
SUPERFICIE ZONA: 77 ha

NÚMERO DE CULTIVOS DIFERENTES: 8

BALANCE GLOBAL AÑO 2020

Servicio Oferta Agroindustrial

FORTELLAS



SUPERFICIE ZONA: 415 ha

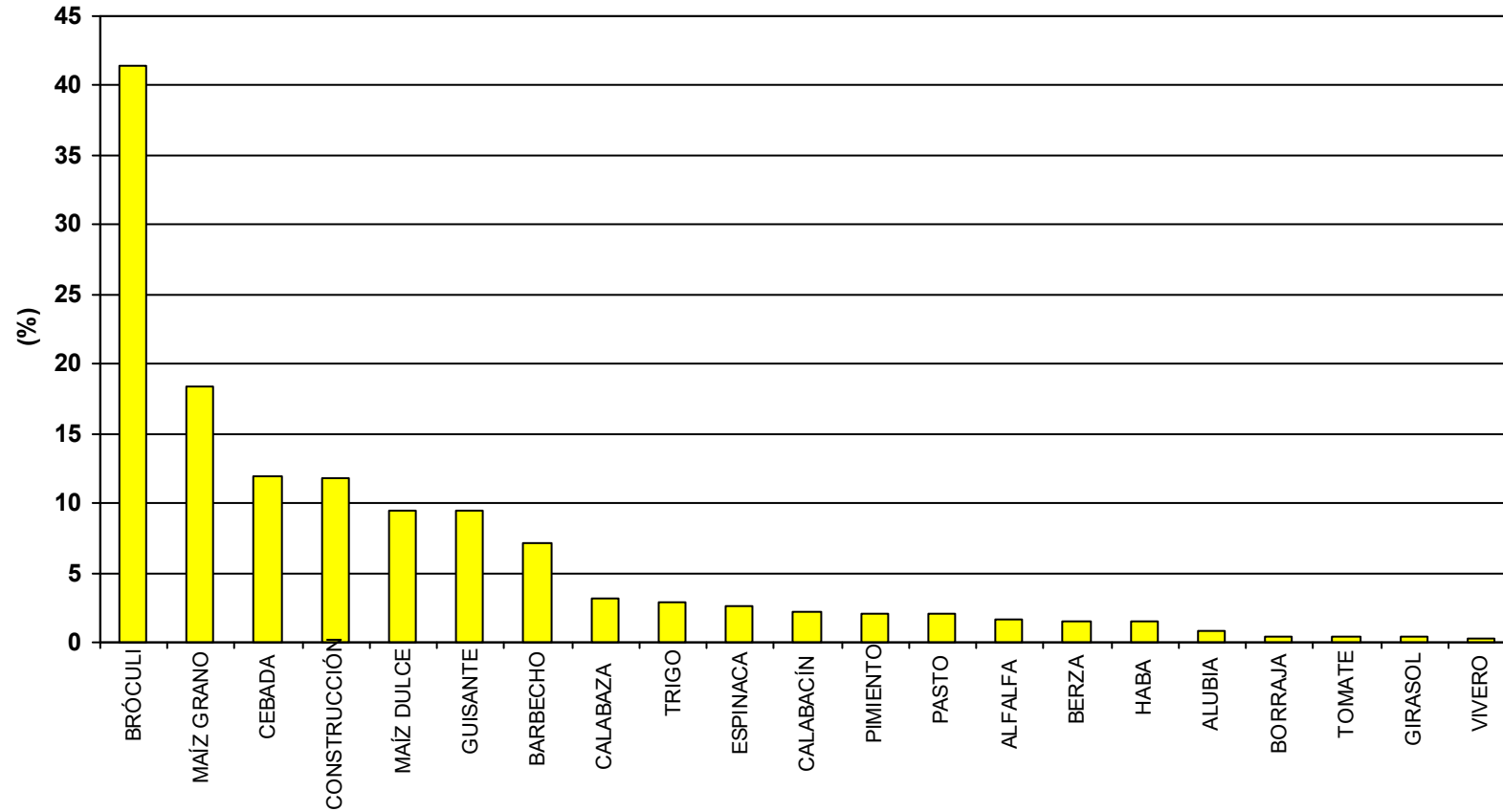
PORCENTAJE DE SUPERFICIE CON DOBLES COSECHAS: 17

NÚMERO DE CULTIVOS DIFERENTES: 13

BALANCE GLOBAL AÑO 2020

Servicio Oferta Agroindustrial

FUNES



SUPERFICIE ZONA: 607 ha

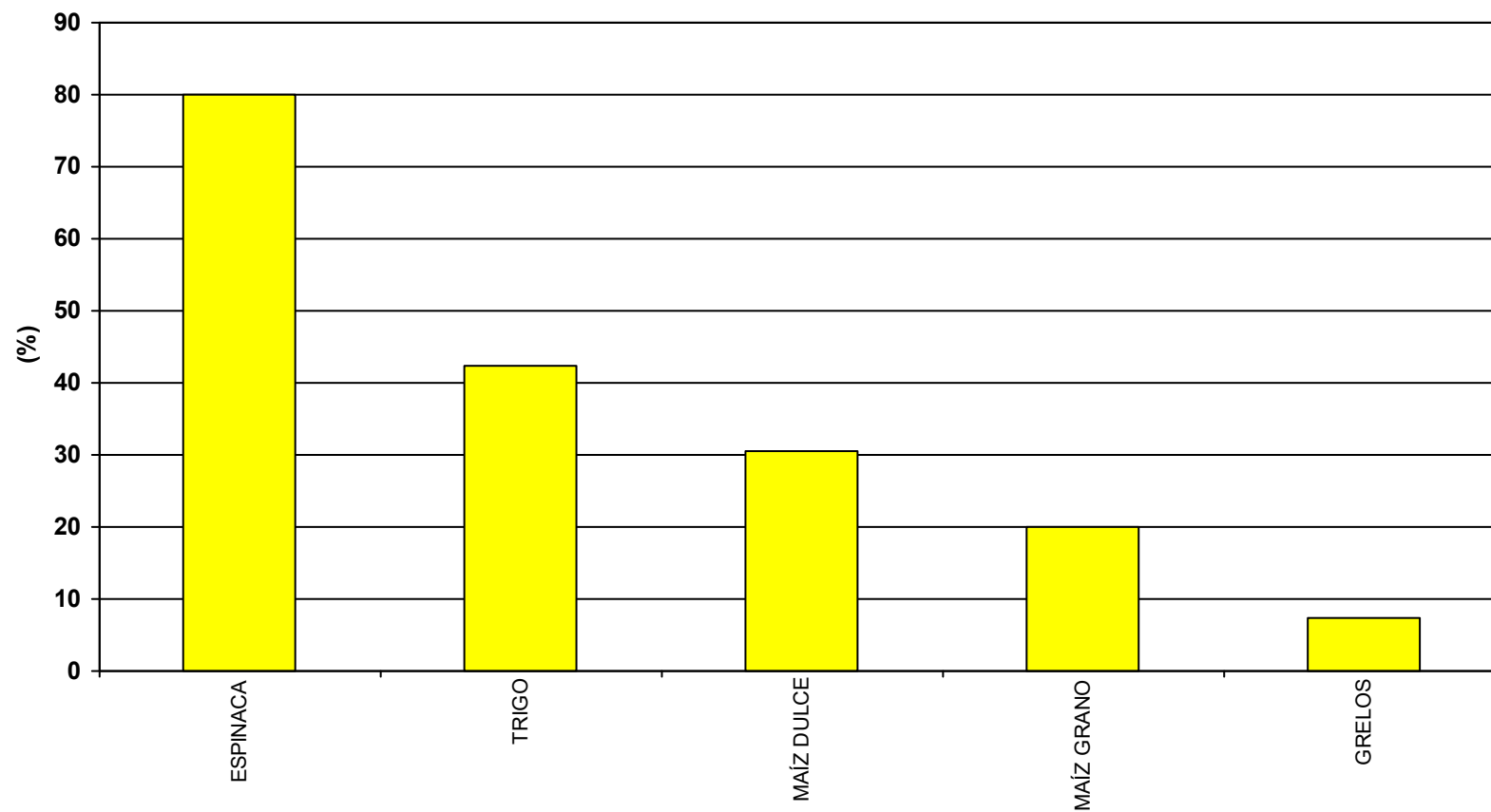
PORCENTAJE DE SUPERFICIE CON DOBLES COSECHAS: 36

NÚMERO DE CULTIVOS DIFERENTES: 18

BALANCE GLOBAL AÑO 2020

Servicio Oferta Agroindustrial

FUNES-SOTO MAÑERO



SUPERFICIE ZONA: 24 ha

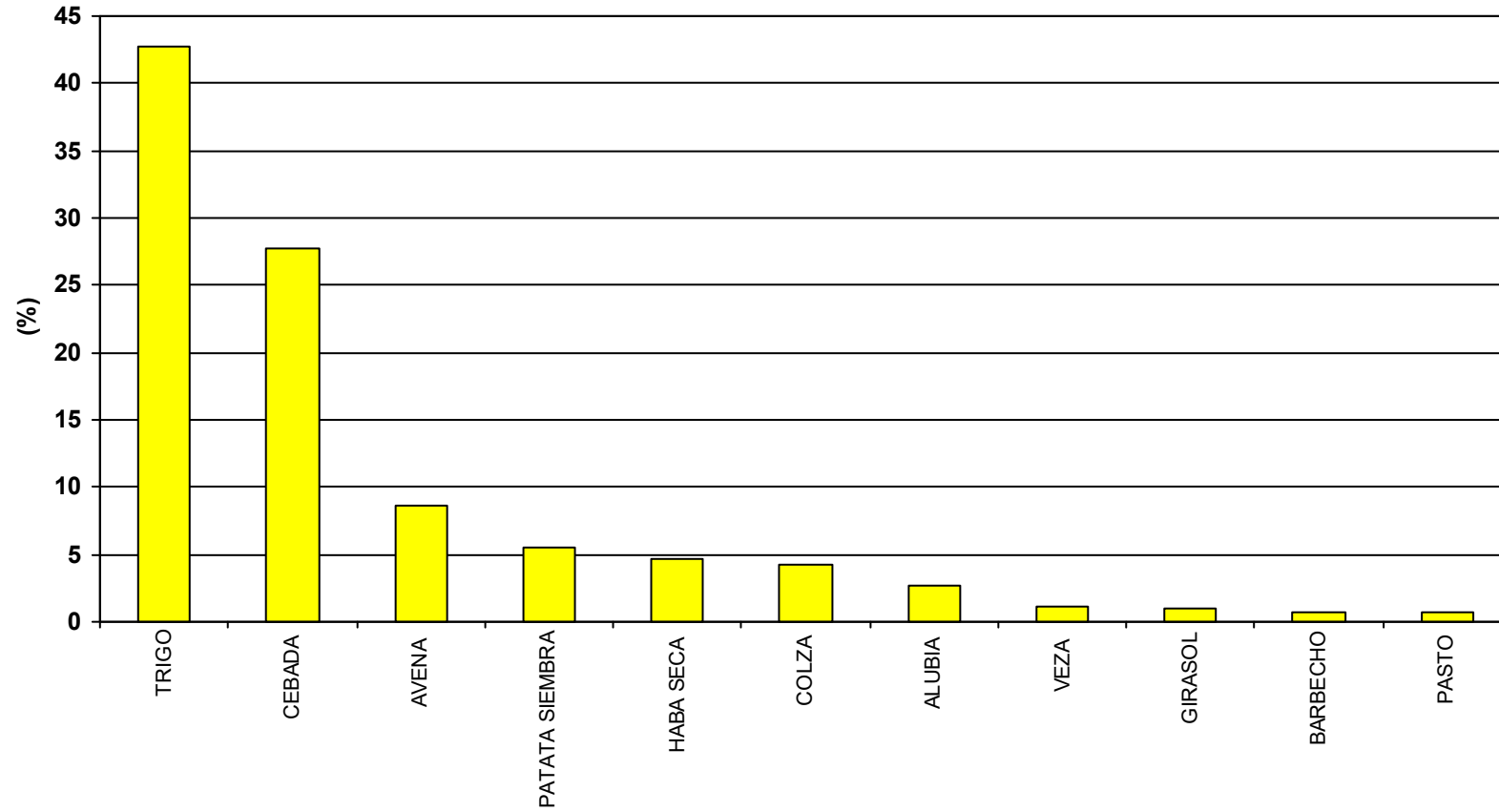
PORCENTAJE DE SUPERFICIE CON DOBLES COSECHAS: 80

NÚMERO DE CULTIVOS DIFERENTES: 5

BALANCE GLOBAL AÑO 2020

Servicio Oferta Agroindustrial

GENEVILLA



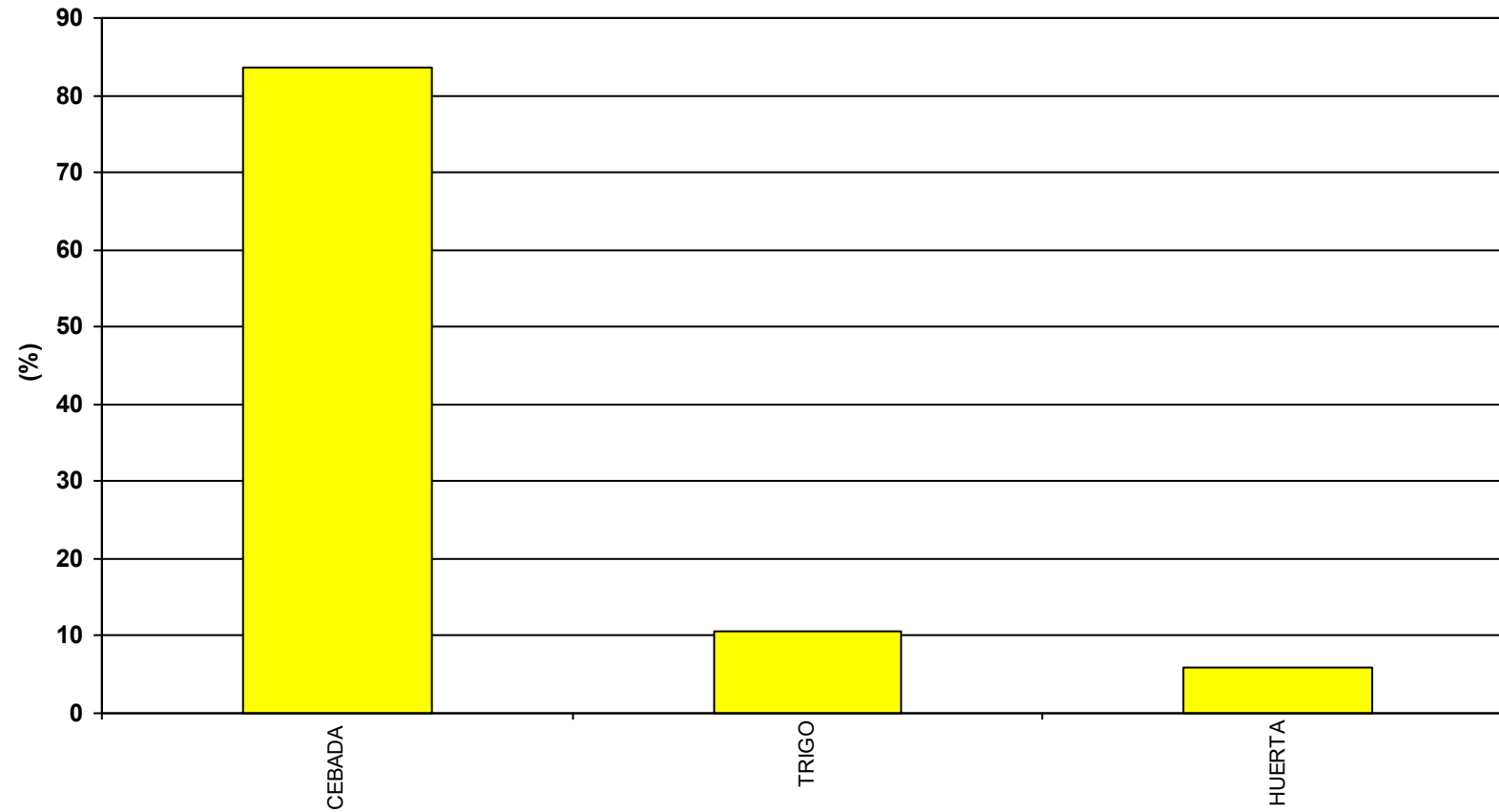
SUPERFICIE ZONA: 273 ha

NÚMERO DE CULTIVOS DIFERENTES: 10

BALANCE GLOBAL AÑO 2020

Servicio Oferta Agroindustrial

JAVIER



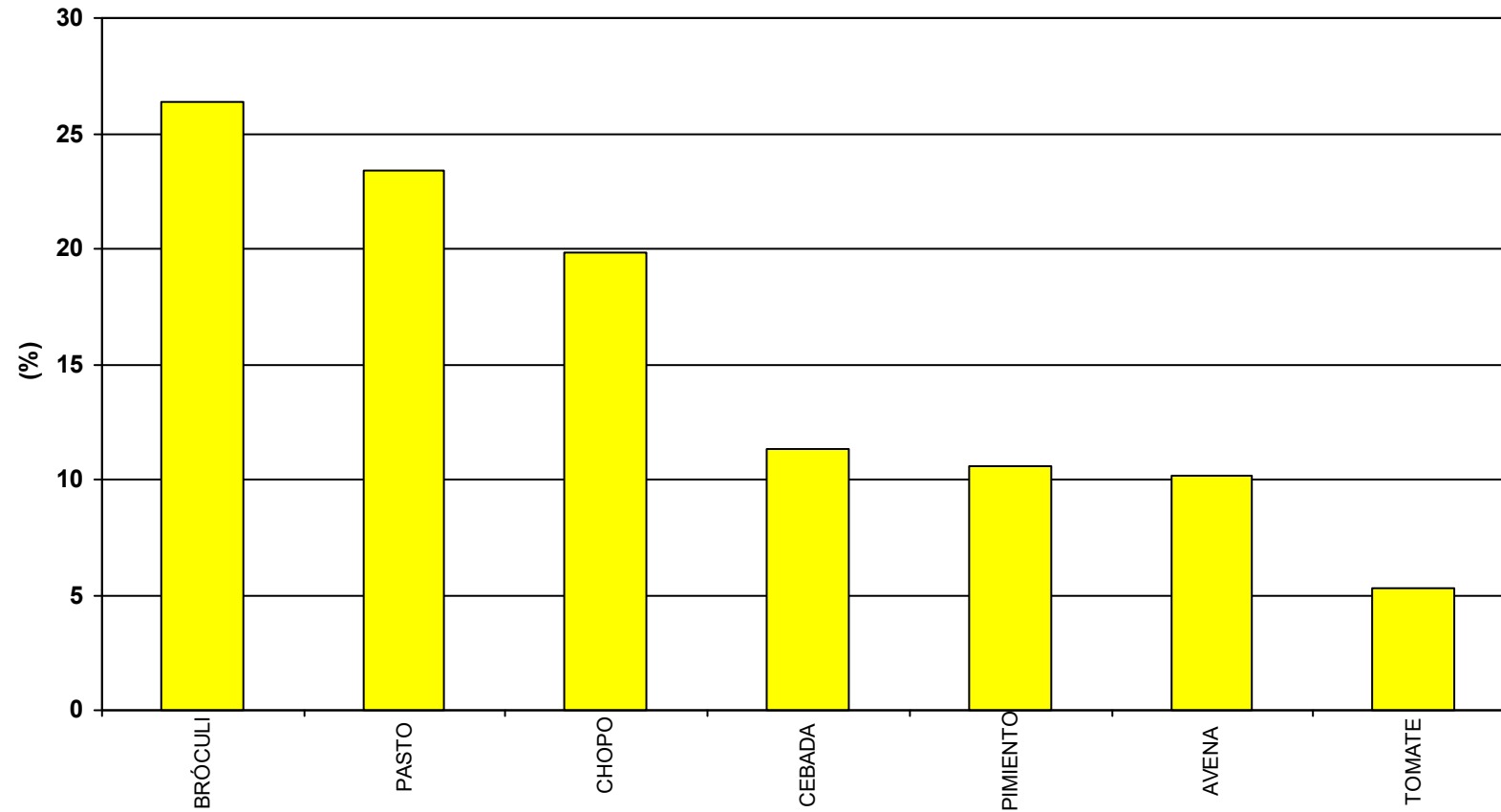
SUPERFICIE ZONA: 52 ha

NÚMERO DE CULTIVOS DIFERENTES: 2

BALANCE GLOBAL AÑO 2020

Servicio Oferta Agroindustrial

LODOSA-GOBELLA



SUPERFICIE ZONA: 50 ha

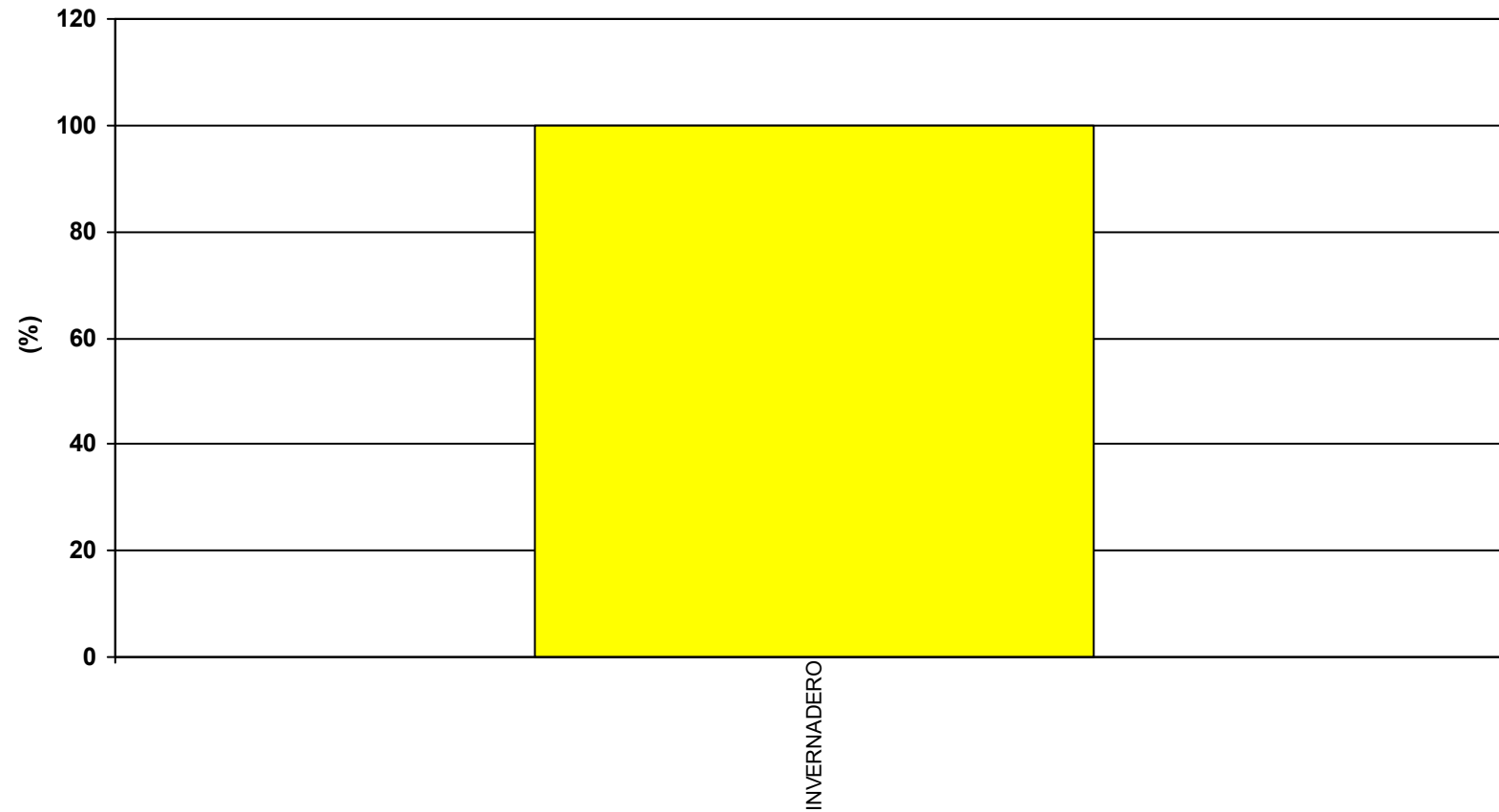
PORCENTAJE DE SUPERFICIE CON DOBLES COSECHAS: 7

NÚMERO DE CULTIVOS DIFERENTES: 7

BALANCE GLOBAL AÑO 2020

Servicio Oferta Agroindustrial

LOS ARCOS - CANTARRANA

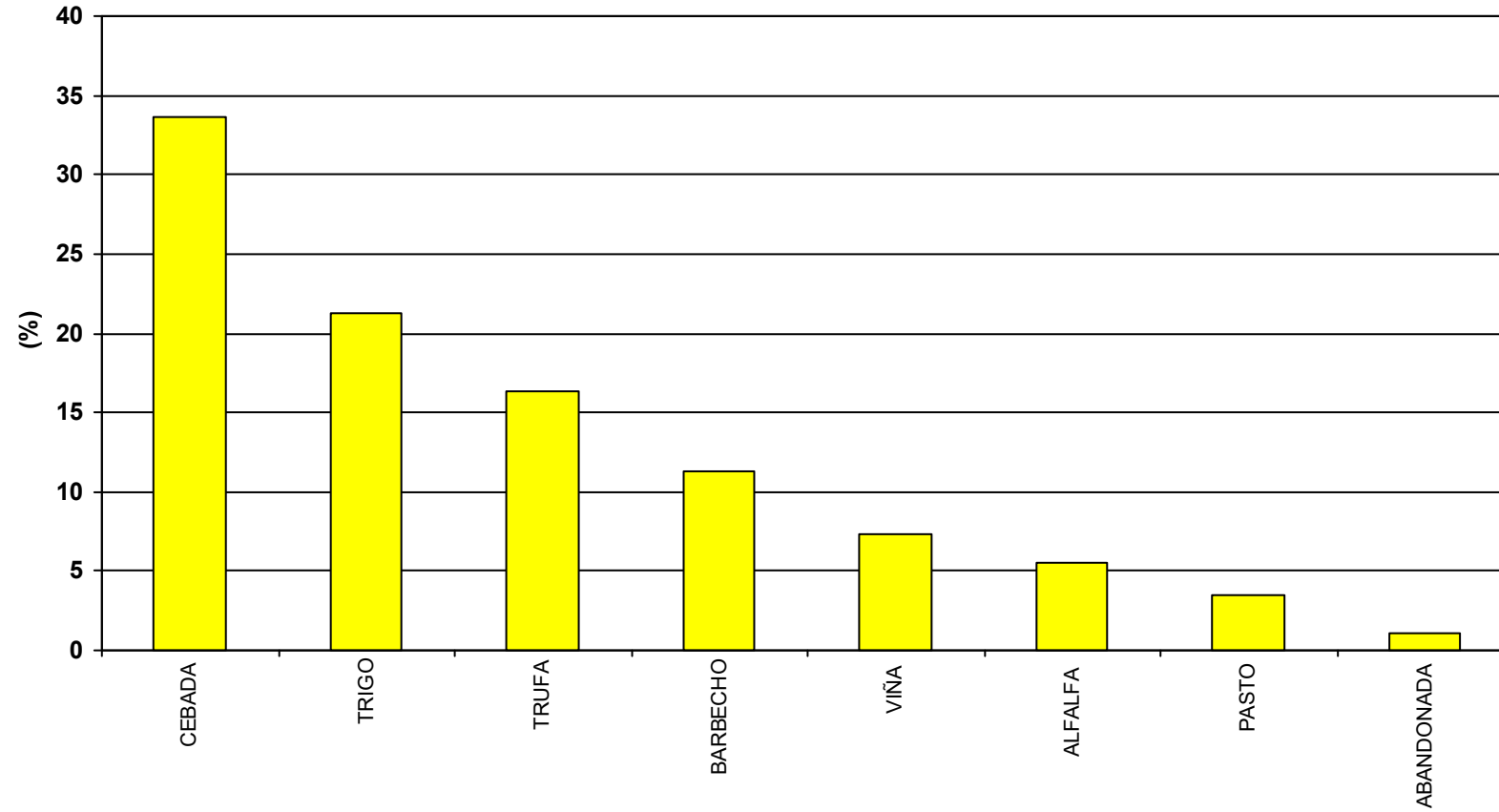


SUPERFICIE ZONA: 4 ha

BALANCE GLOBAL AÑO 2020

Servicio Oferta Agroindustrial

LUMBIER



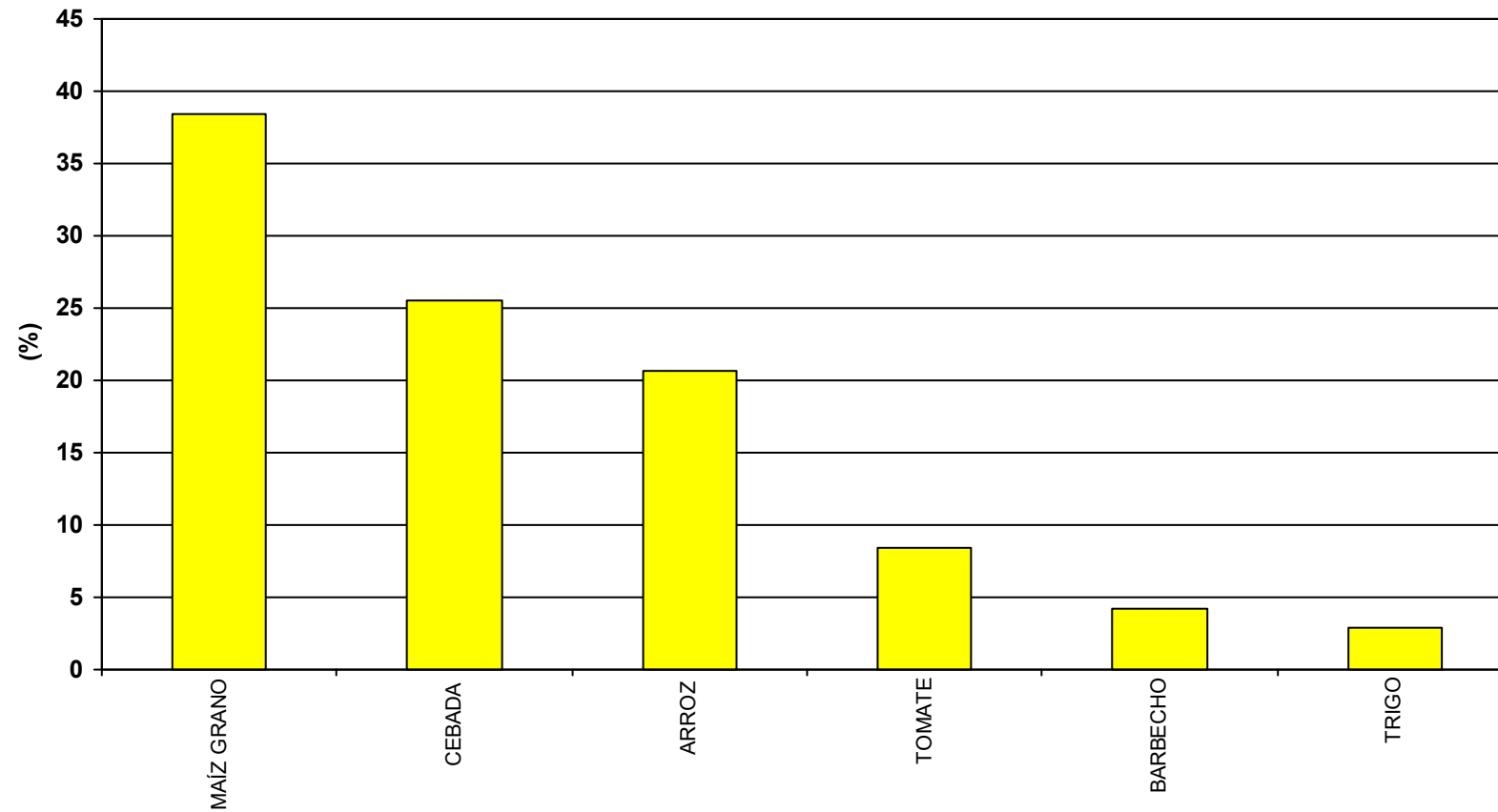
SUPERFICIE ZONA: 91 ha

NÚMERO DE CULTIVOS DIFERENTES: 6

BALANCE GLOBAL AÑO 2020

Servicio Oferta Agroindustrial

MÉLIDA - SOTO BAJO



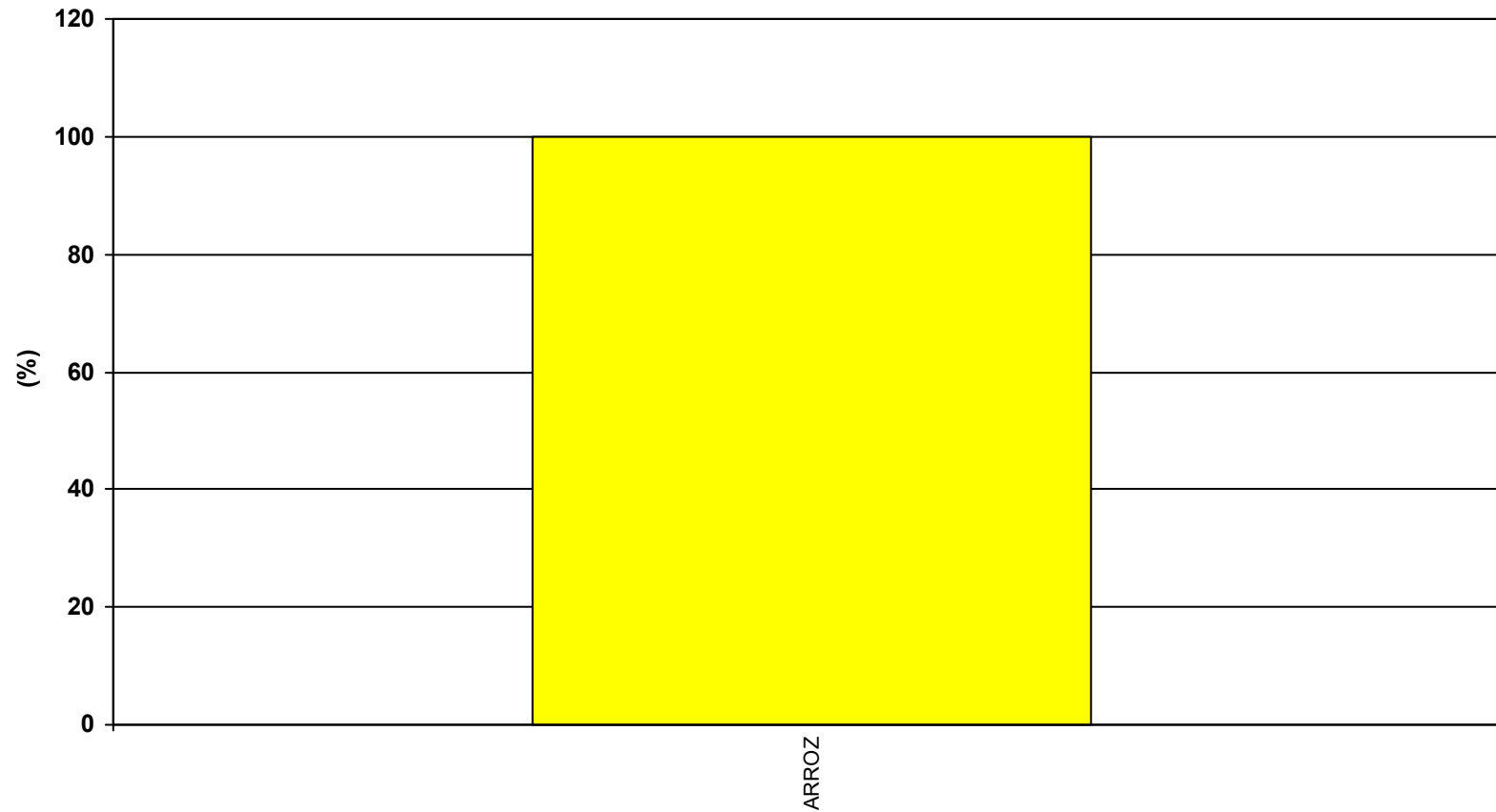
SUPERFICIE ZONA: 48 ha

NÚMERO DE CULTIVOS DIFERENTES: 5

BALANCE GLOBAL AÑO 2020

Servicio Oferta Agroindustrial

MÉLIDA - SOTO LIRIA (BAYUNGA)



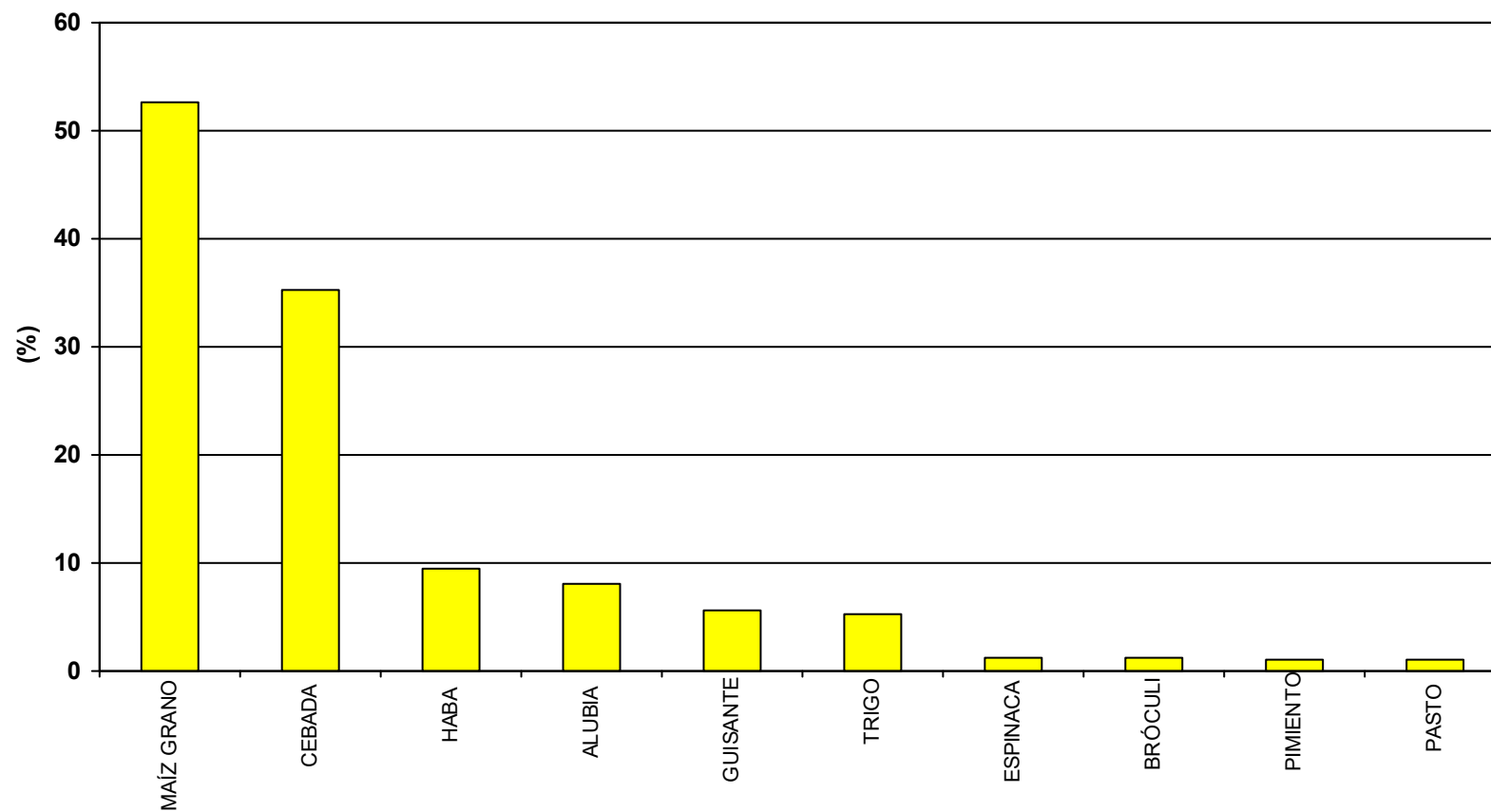
SUPERFICIE ZONA: 15 ha

NÚMERO DE CULTIVOS DIFERENTES: 1

BALANCE GLOBAL AÑO 2020

Servicio Oferta Agroindustrial

MÉLIDA (CANAL BARDENAS)



SUPERFICIE ZONA: 661 ha

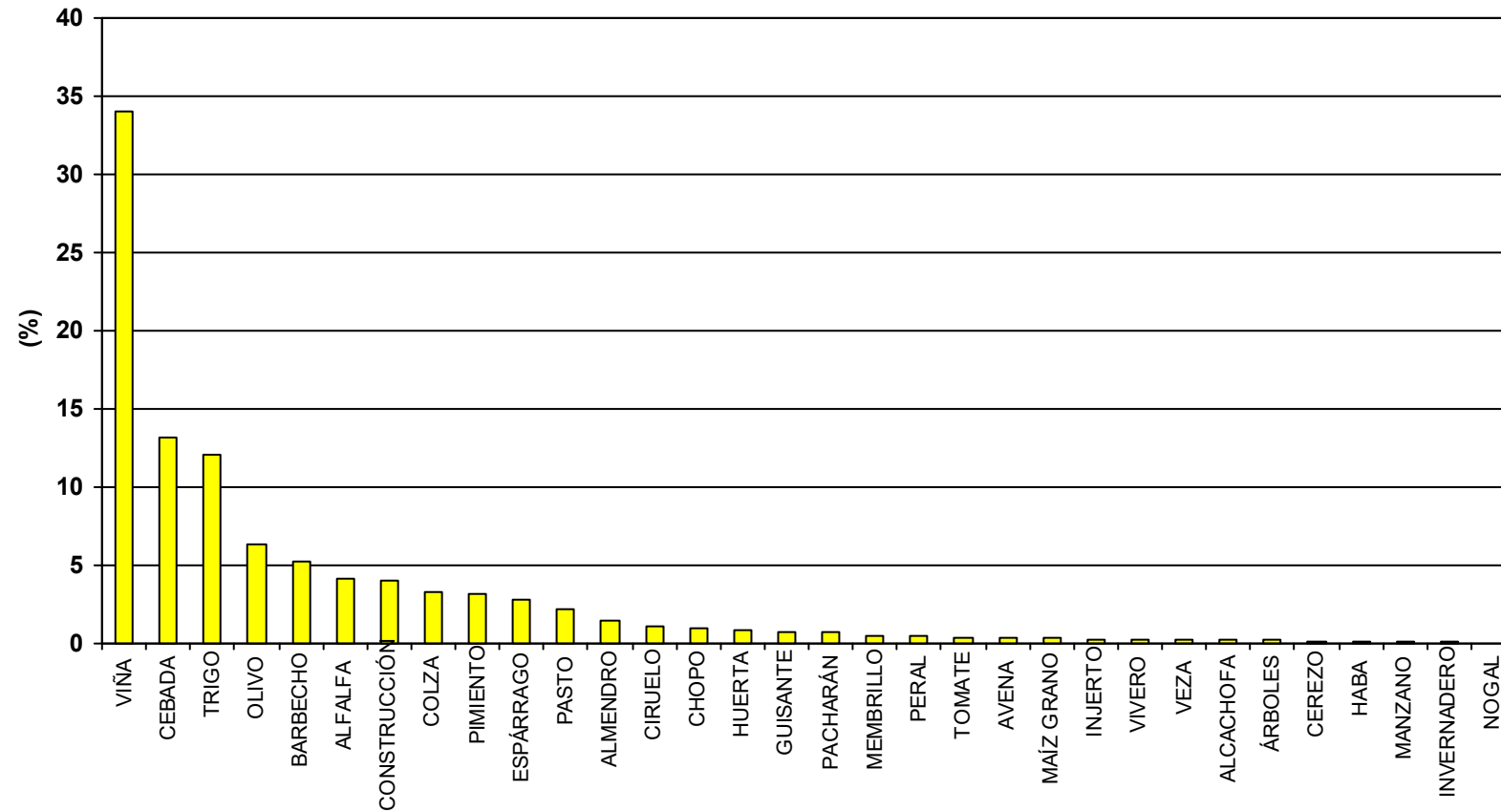
PORCENTAJE DE SUPERFICIE CON DOBLES COSECHAS: 21

NÚMERO DE CULTIVOS DIFERENTES: 10

BALANCE GLOBAL AÑO 2020

Servicio Oferta Agroindustrial

MENDEAVIA



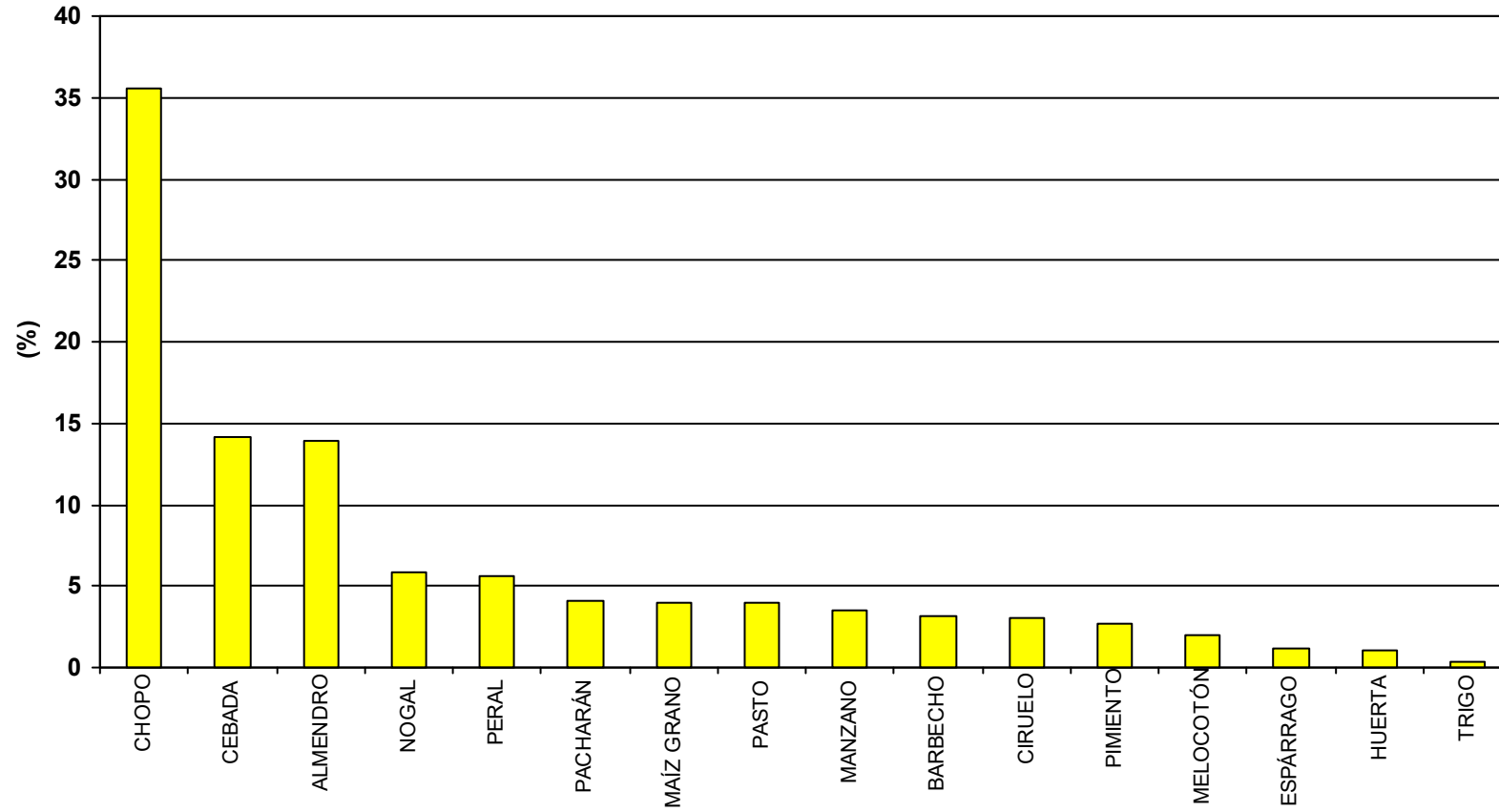
SUPERFICIE ZONA: 1.008 ha

NÚMERO DE CULTIVOS DIFERENTES: 26

BALANCE GLOBAL AÑO 2020

Servicio Oferta Agroindustrial

MENDAVIA - EL VERGAL



SUPERFICIE ZONA: 56 ha

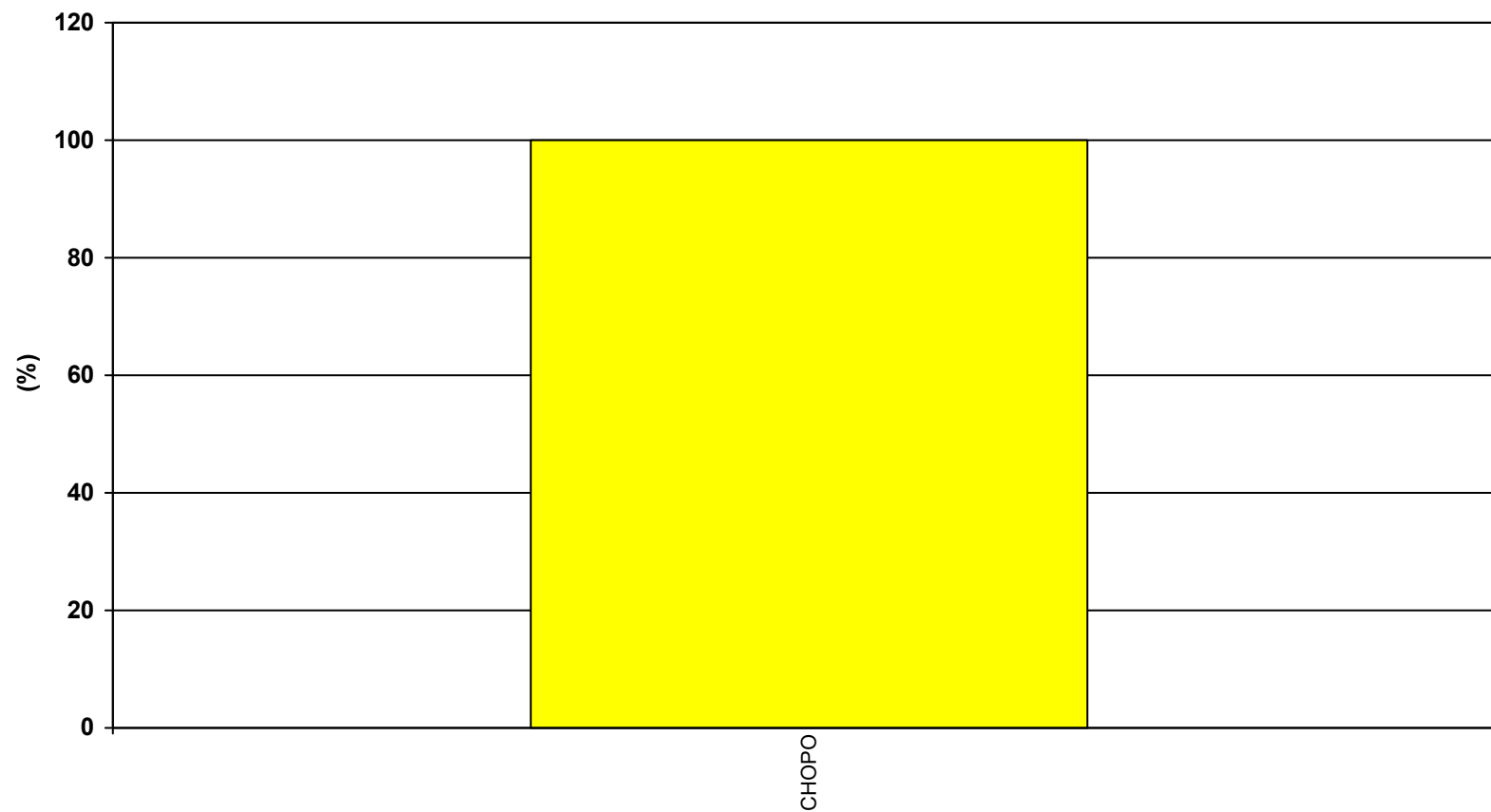
PORCENTAJE DE SUPERFICIE CON DOBLES COSECHAS: 4

NÚMERO DE CULTIVOS DIFERENTES: 14

BALANCE GLOBAL AÑO 2020

Servicio Oferta Agroindustrial

MENDAVIA - LA VEGUILLA



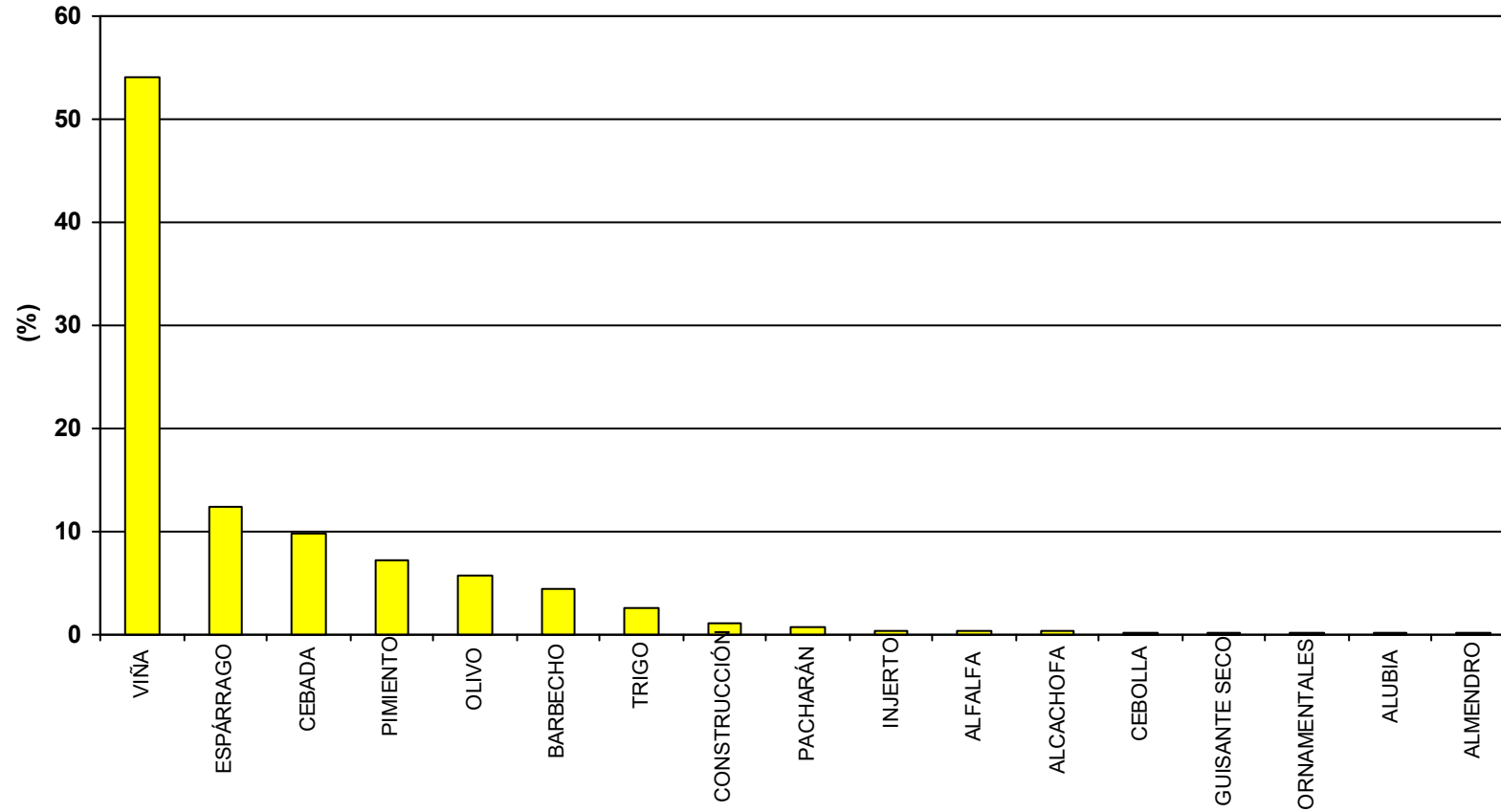
SUPERFICIE ZONA: 23 ha

NÚMERO DE CULTIVOS DIFERENTES: 1

BALANCE GLOBAL AÑO 2020

Servicio Oferta Agroindustrial

MENDAVIA - RUBIO ALTO



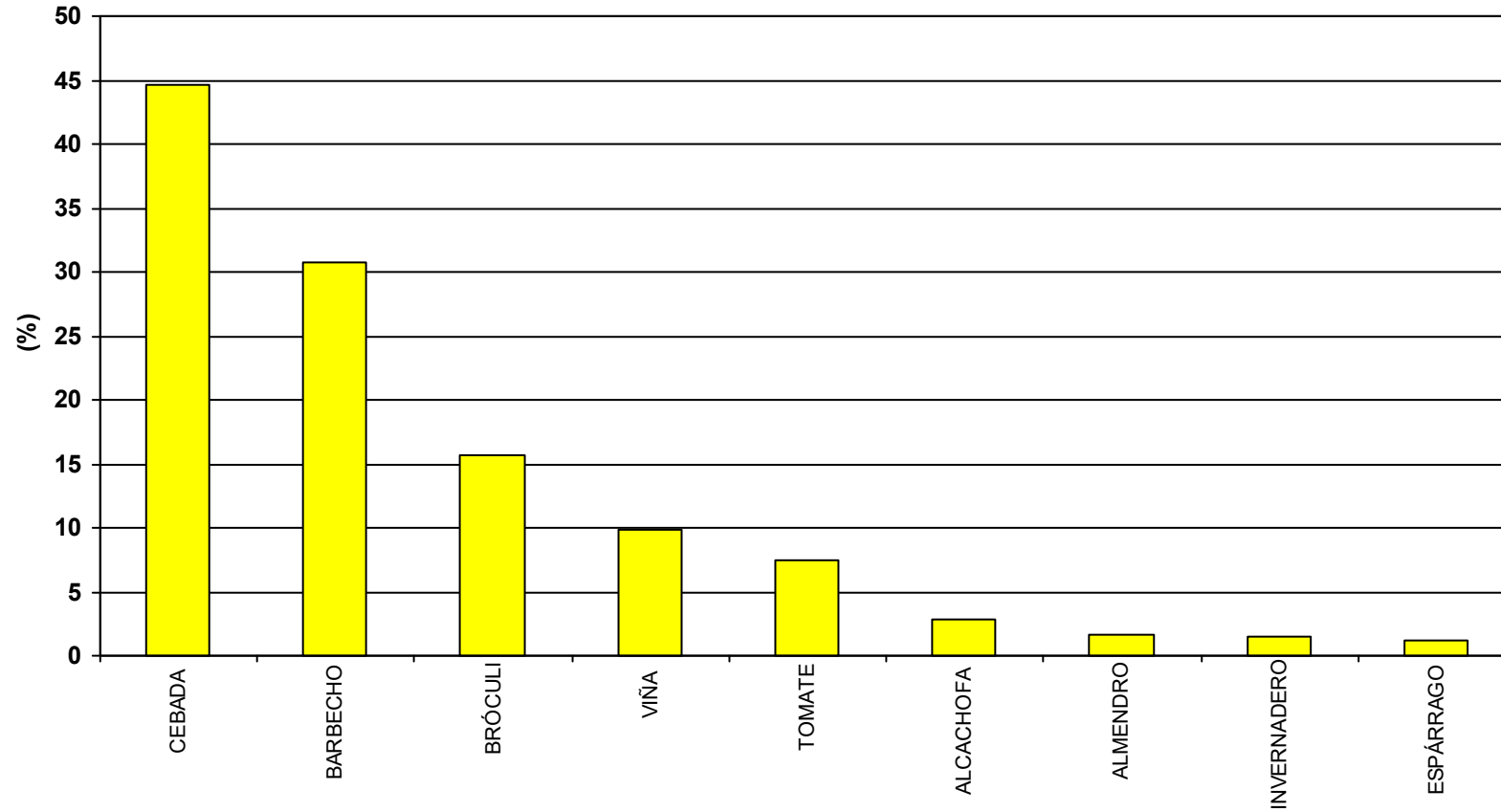
SUPERFICIE ZONA: 745 ha

NÚMERO DE CULTIVOS DIFERENTES: 15

BALANCE GLOBAL AÑO 2020

Servicio Oferta Agroindustrial

MURCHANTE



SUPERFICIE ZONA: 62 ha

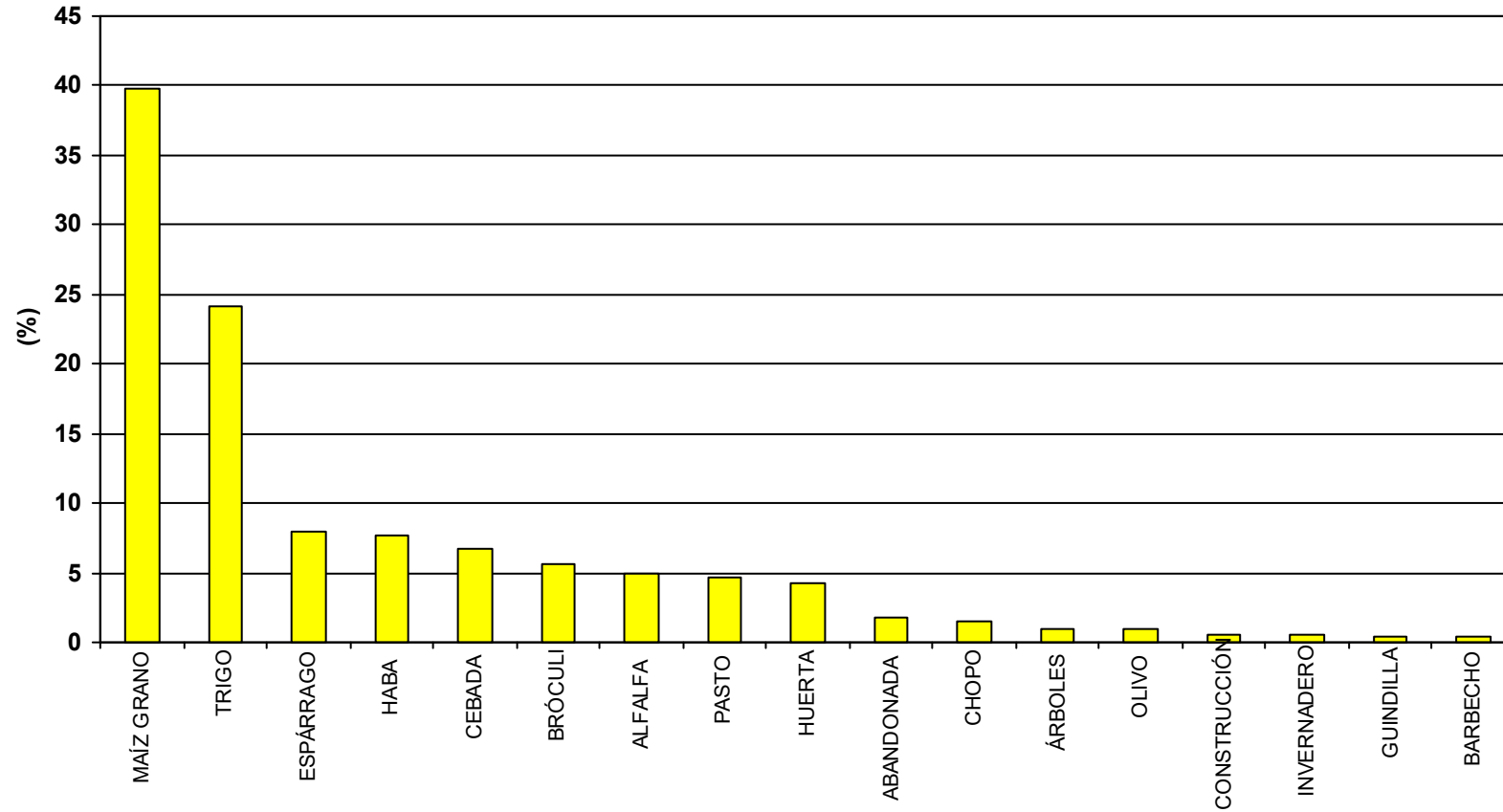
PORCENTAJE DE SUPERFICIE CON DOBLES COSECHAS: 16

NÚMERO DE CULTIVOS DIFERENTES: 7

BALANCE GLOBAL AÑO 2020

Servicio Oferta Agroindustrial

MURILLO EL FRUTO



SUPERFICIE ZONA: 342 ha

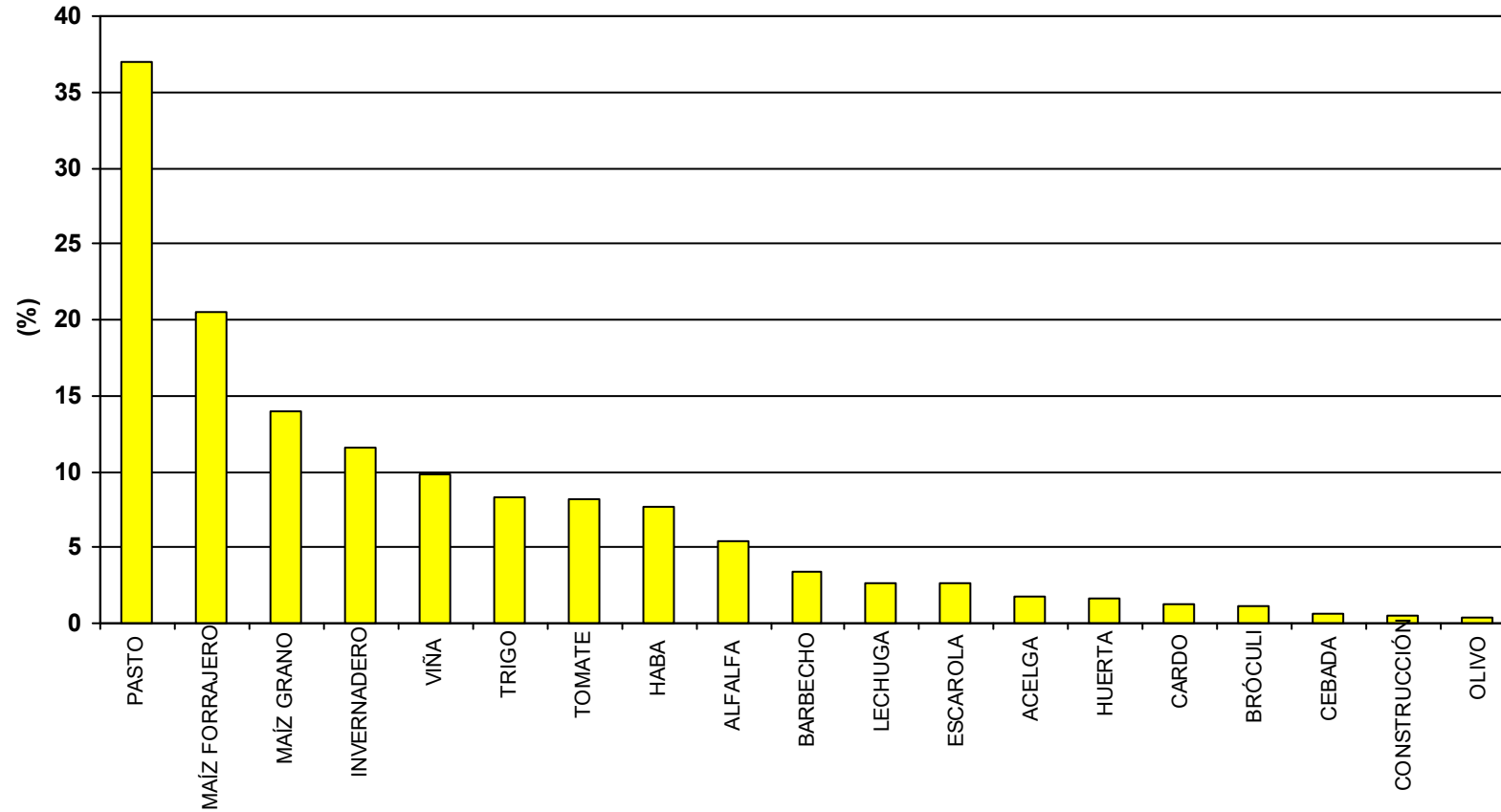
PORCENTAJE DE SUPERFICIE CON DOBLES COSECHAS: 13

NÚMERO DE CULTIVOS DIFERENTES: 11

BALANCE GLOBAL AÑO 2020

Servicio Oferta Agroindustrial

PERALTA-MARCILLA (BAYUNGA)



SUPERFICIE ZONA: 477 ha

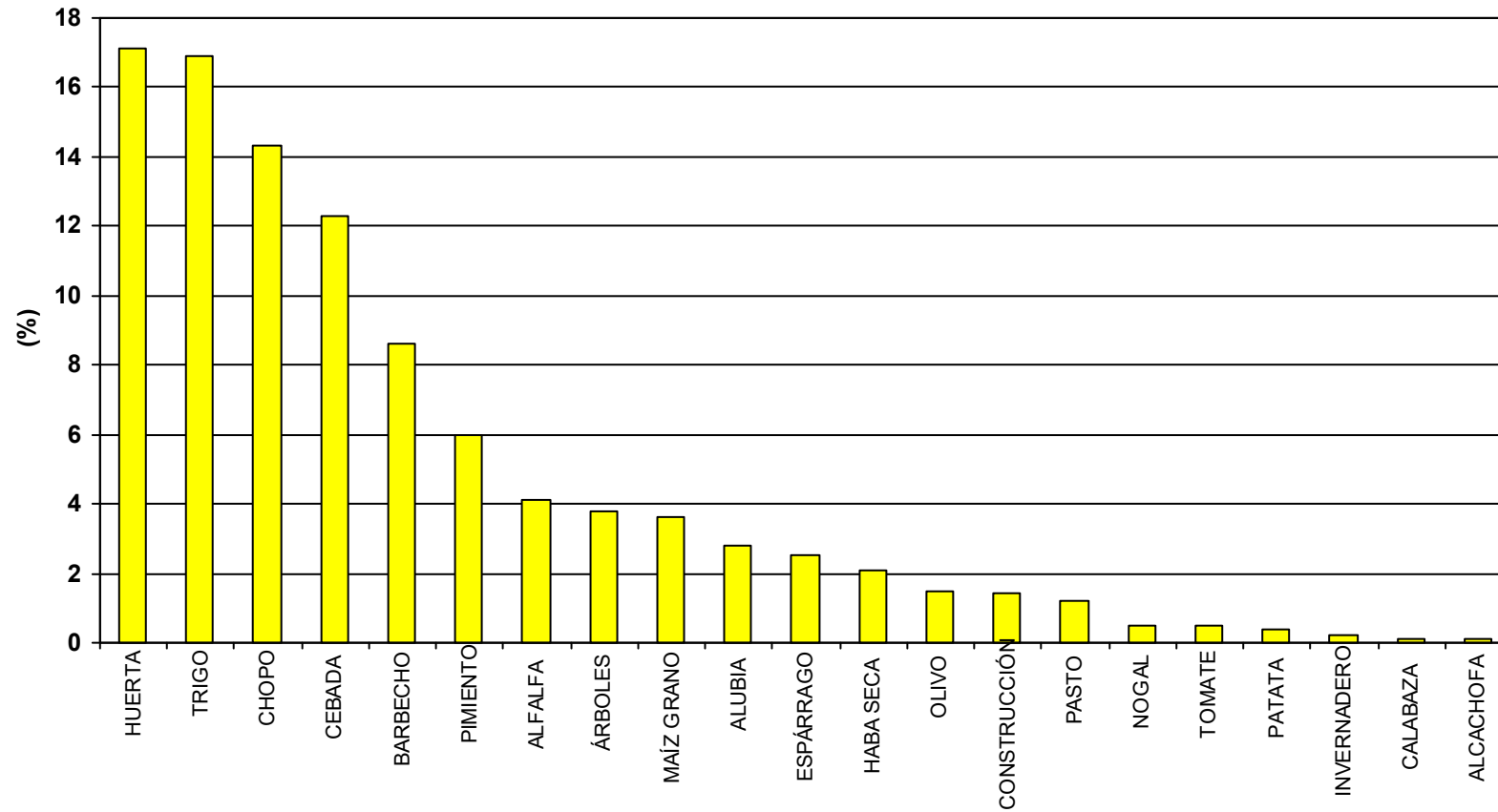
PORCENTAJE DE SUPERFICIE CON DOBLES COSECHAS: 39

NÚMERO DE CULTIVOS DIFERENTES: 15

BALANCE GLOBAL AÑO 2020

Servicio Oferta Agroindustrial

PUENTE LA REINA



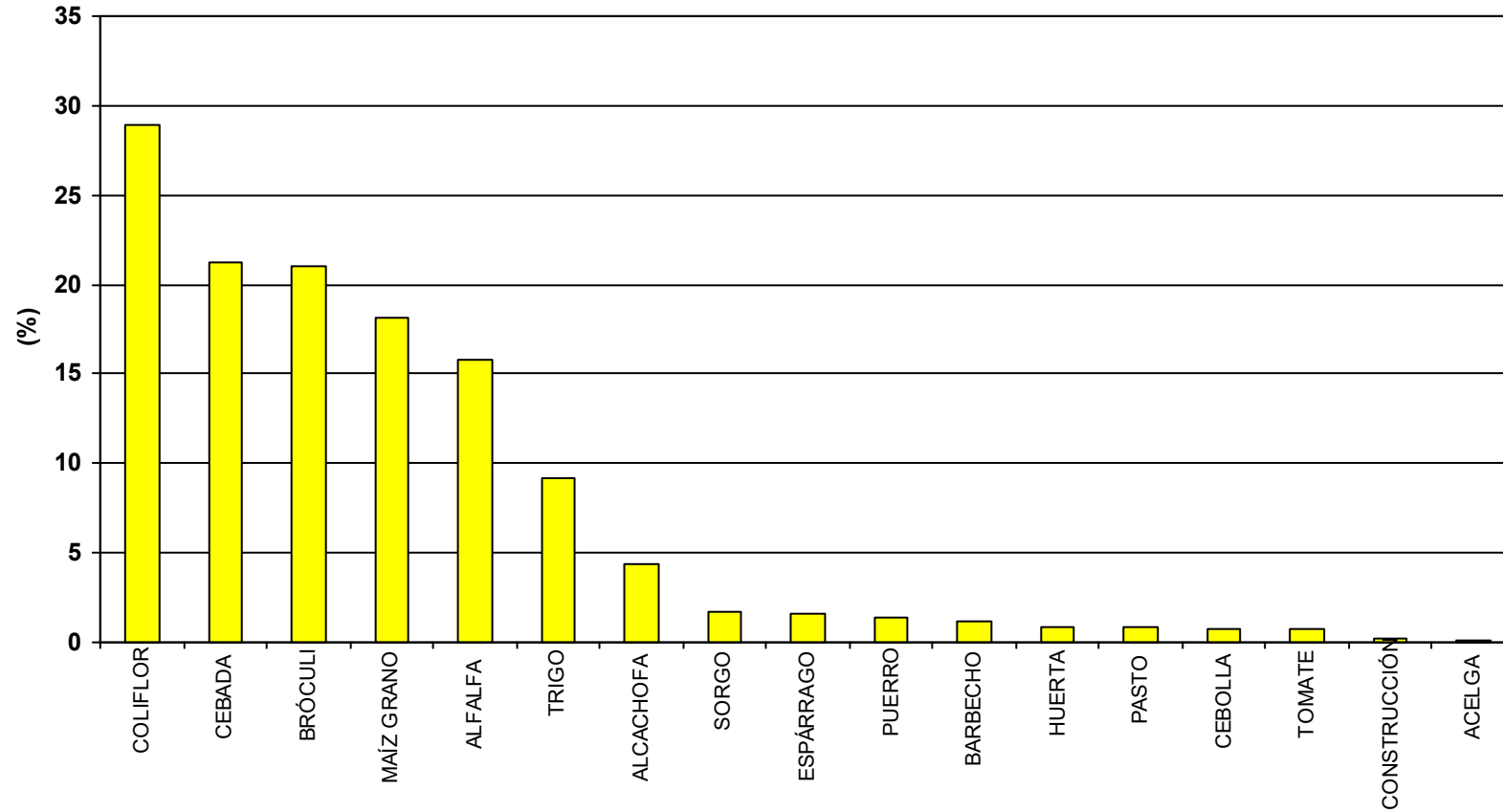
SUPERFICIE ZONA: 164 ha

NÚMERO DE CULTIVOS DIFERENTES: 16

BALANCE GLOBAL AÑO 2020

Servicio Oferta Agroindustrial

RIBAFORADA



SUPERFICIE ZONA: 620 ha

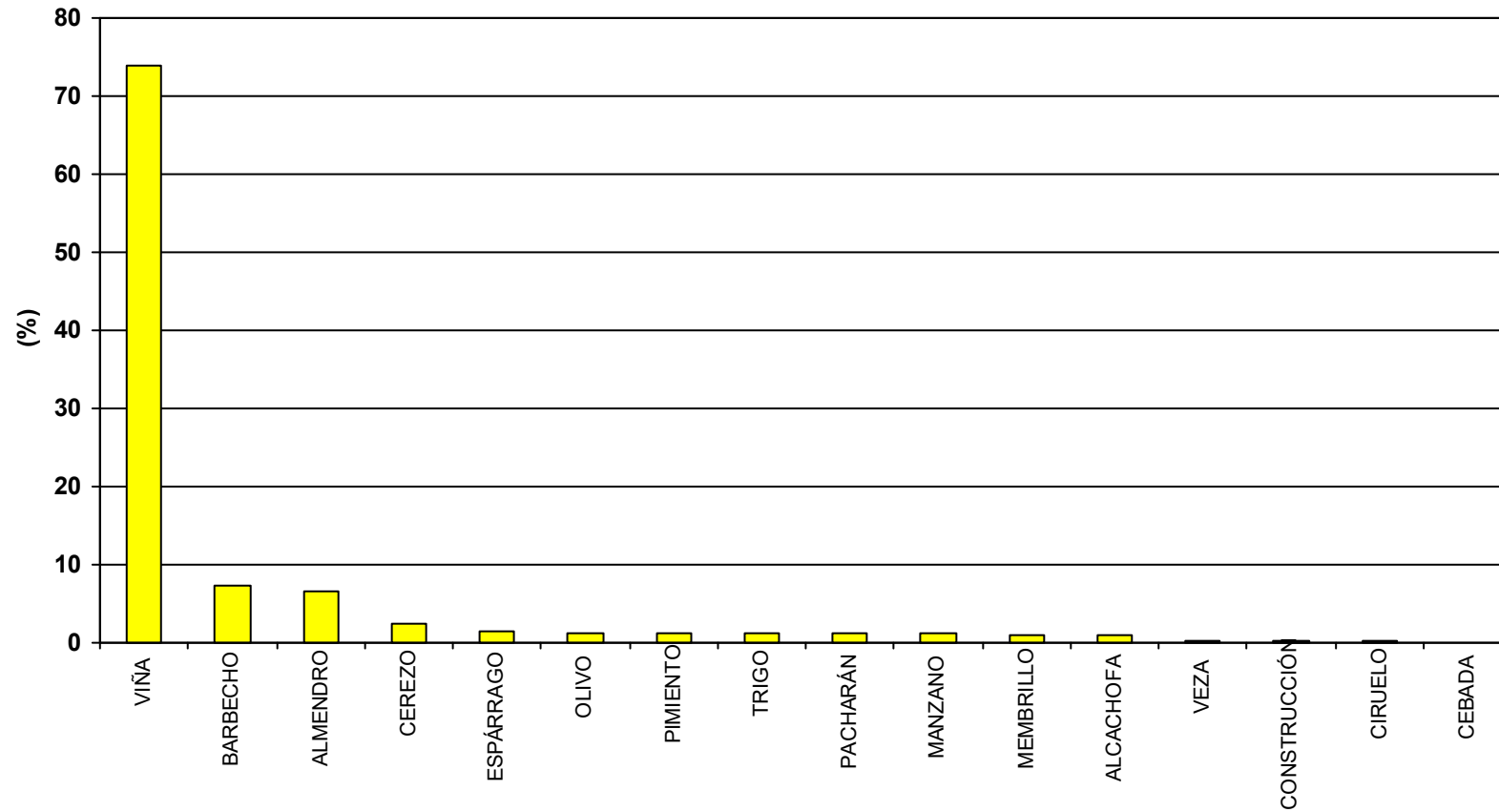
PORCENTAJE DE SUPERFICIE CON DOBLES COSECHAS: 28

NÚMERO DE CULTIVOS DIFERENTES: 14

BALANCE GLOBAL AÑO 2020

Servicio Oferta Agroindustrial

SAN ADRIÁN-EL MONTE



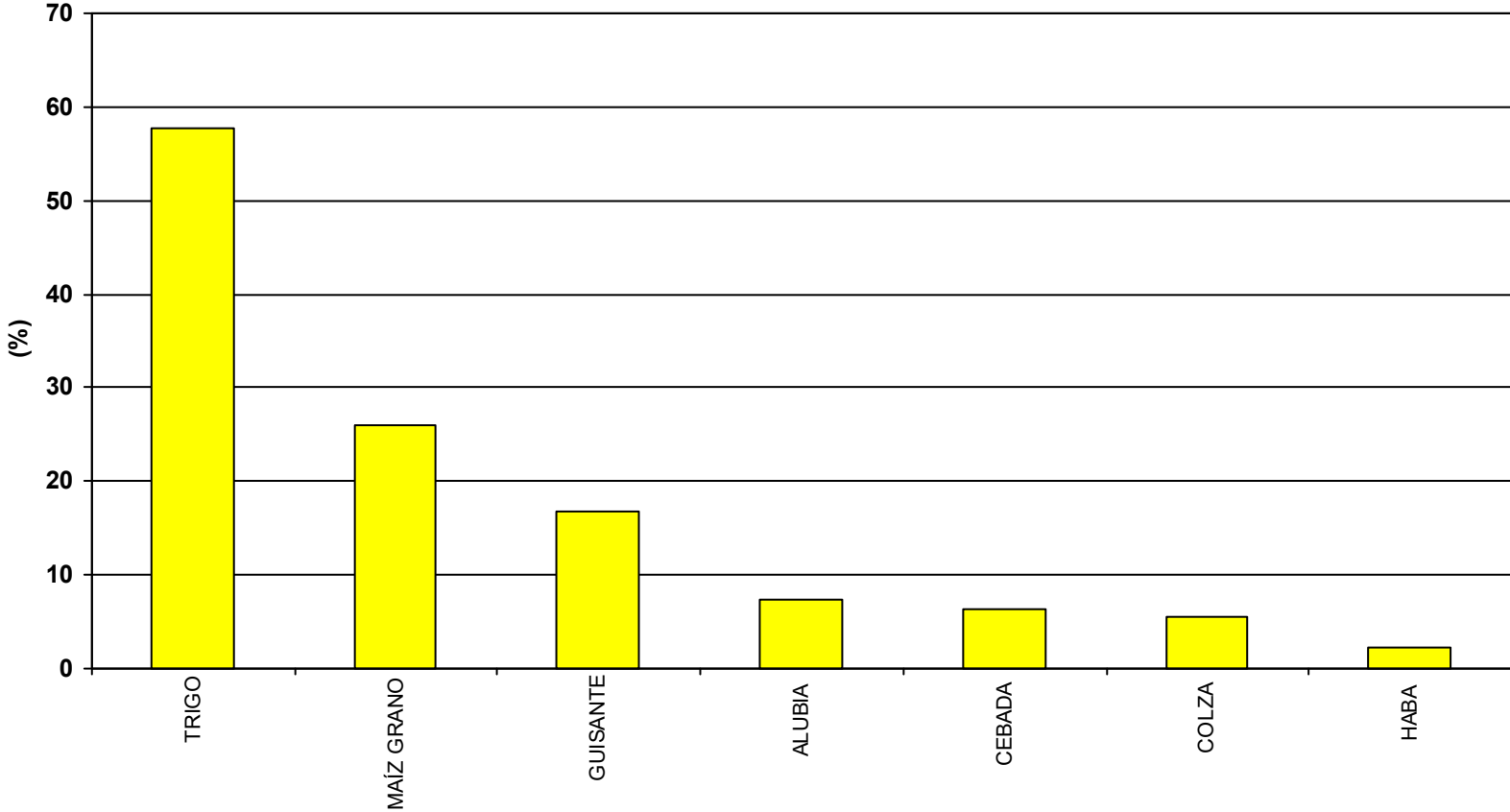
SUPERFICIE ZONA: 689 ha

NÚMERO DE CULTIVOS DIFERENTES: 14

BALANCE GLOBAL AÑO 2020

Servicio Oferta Agroindustrial

SANTACARA-MÉLIDA: ARASA, ZABALA, OLMOS, ARENAL

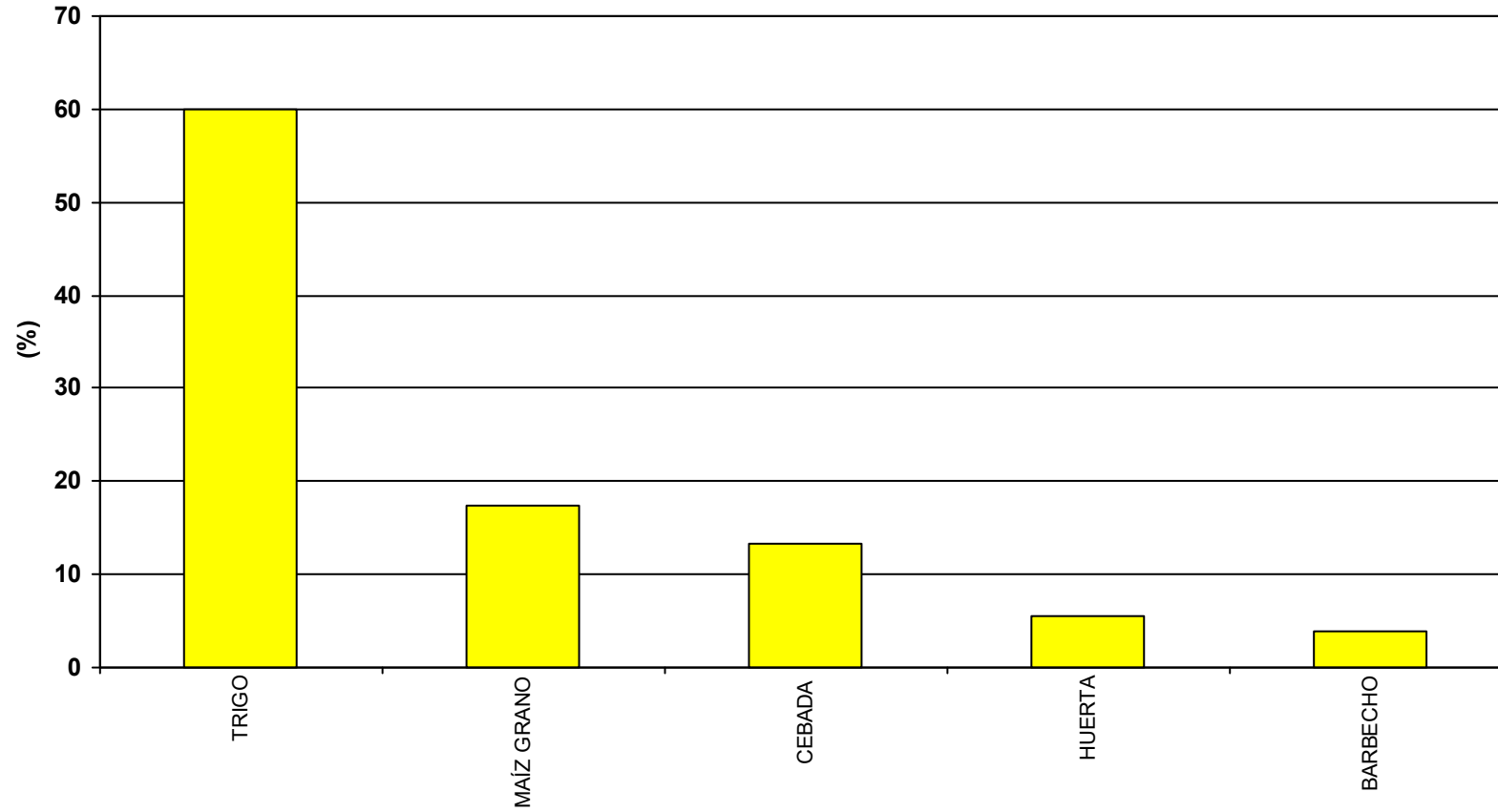


SUPERFICIE ZONA: 191 ha
PORCENTAJE DE SUPERFICIE CON DOBLES COSECHAS: 22
NÚMERO DE CULTIVOS DIFERENTES: 7

BALANCE GLOBAL AÑO 2020

Servicio Oferta Agroindustrial

SANTACARA-SOTO ARTICA



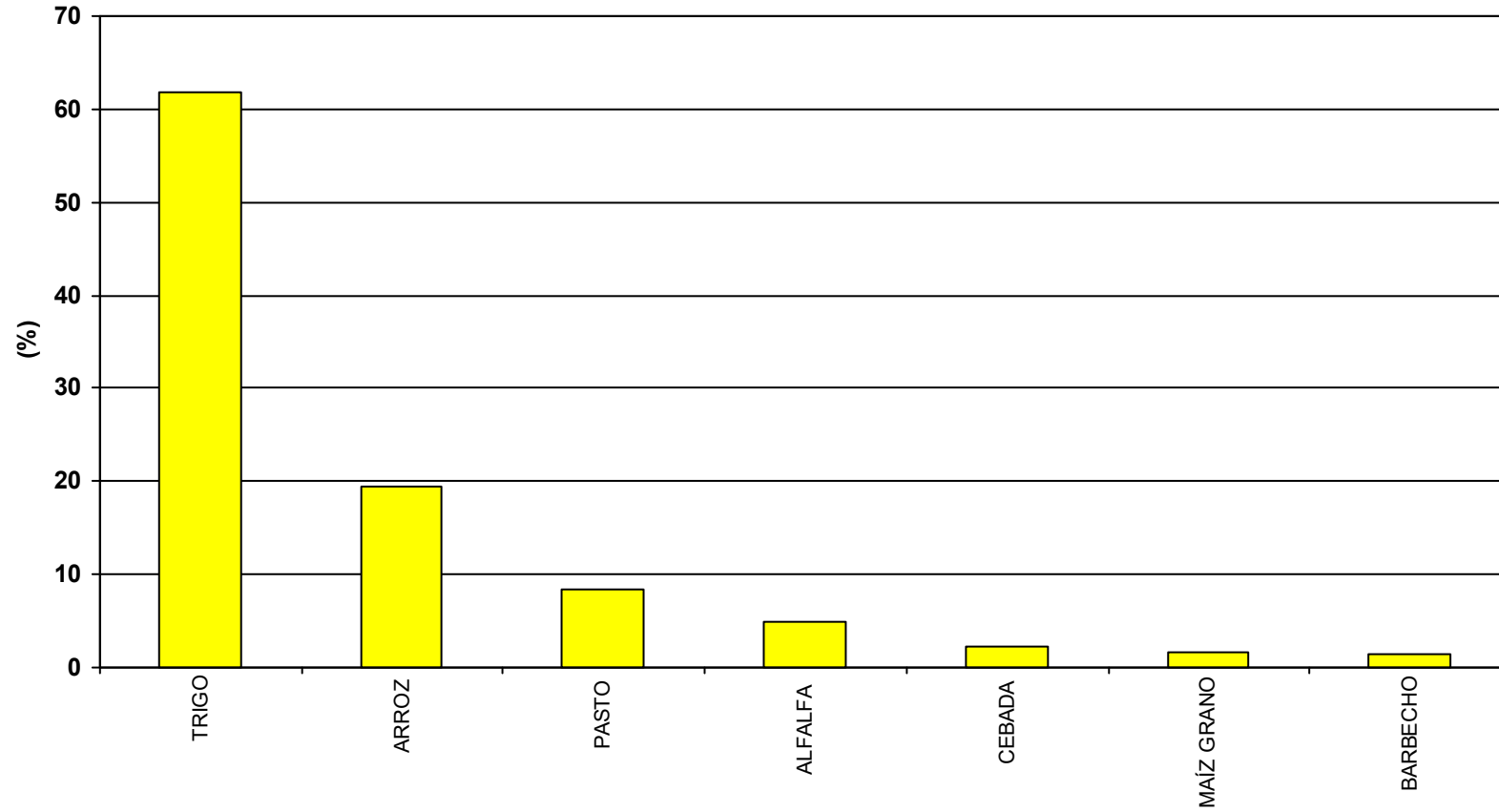
SUPERFICIE ZONA: 48 ha

NÚMERO DE CULTIVOS DIFERENTES: 3

BALANCE GLOBAL AÑO 2020

Servicio Oferta Agroindustrial

SANTACARA-SOTO LOPEZ



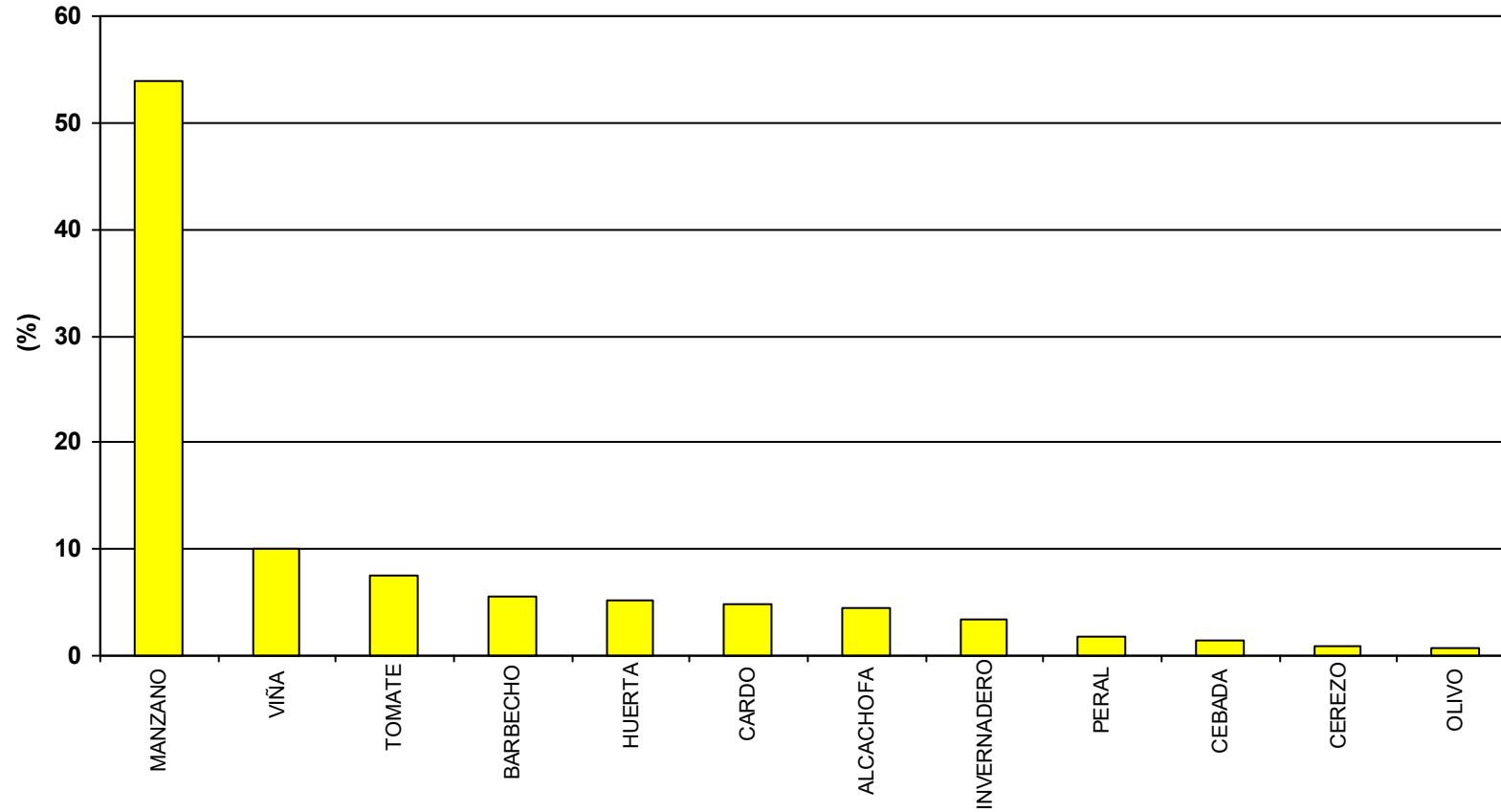
SUPERFICIE ZONA: 71 ha

NÚMERO DE CULTIVOS DIFERENTES: 6

BALANCE GLOBAL AÑO 2020

Servicio Oferta Agroindustrial

SARTAGUDA



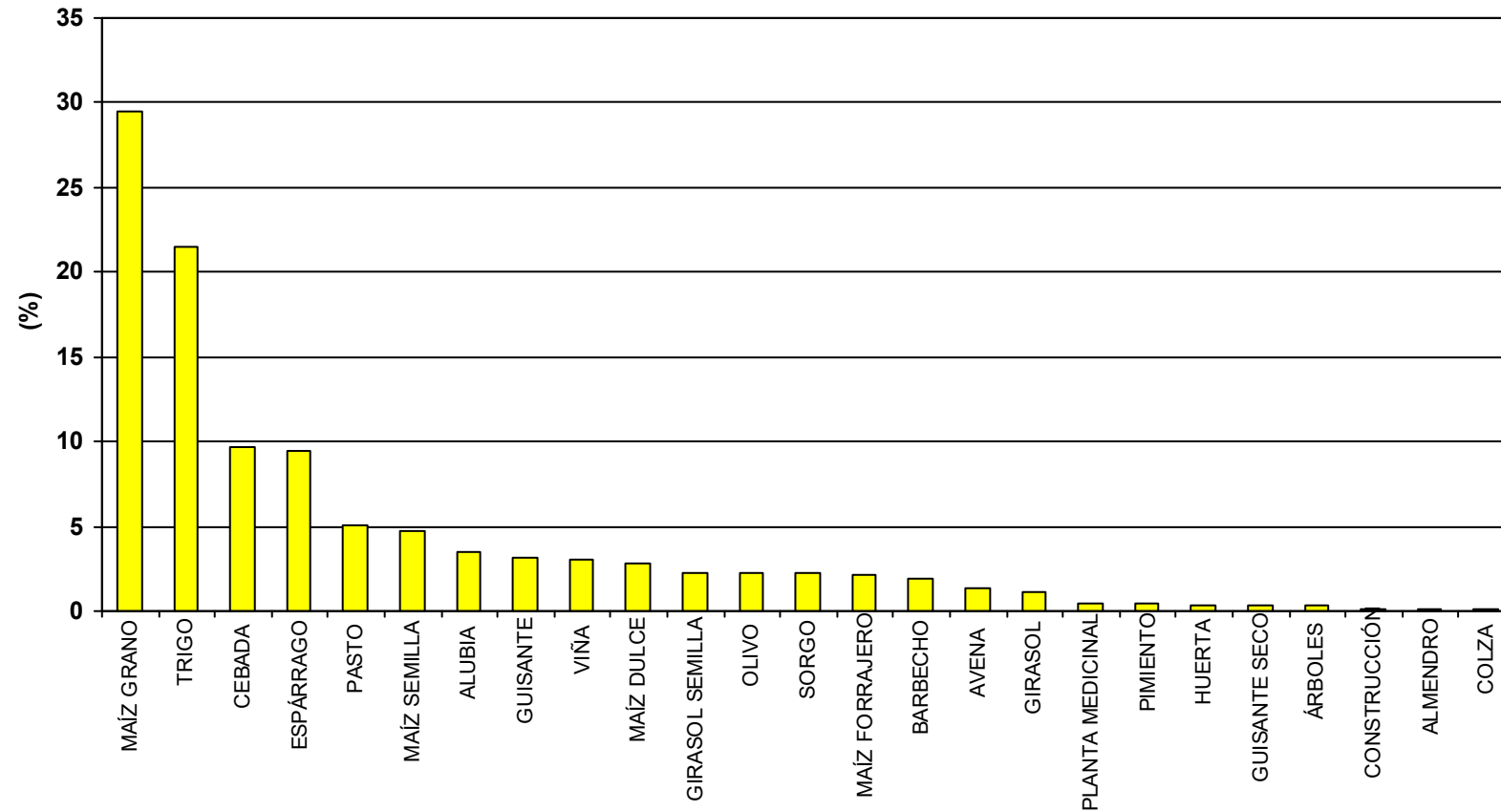
SUPERFICIE ZONA: 39 ha

NÚMERO DE CULTIVOS DIFERENTES: 9

BALANCE GLOBAL AÑO 2020

Servicio Oferta Agroindustrial

SECTOR I CANAL DE NAVARRA



SUPERFICIE ZONA: 1.152 ha

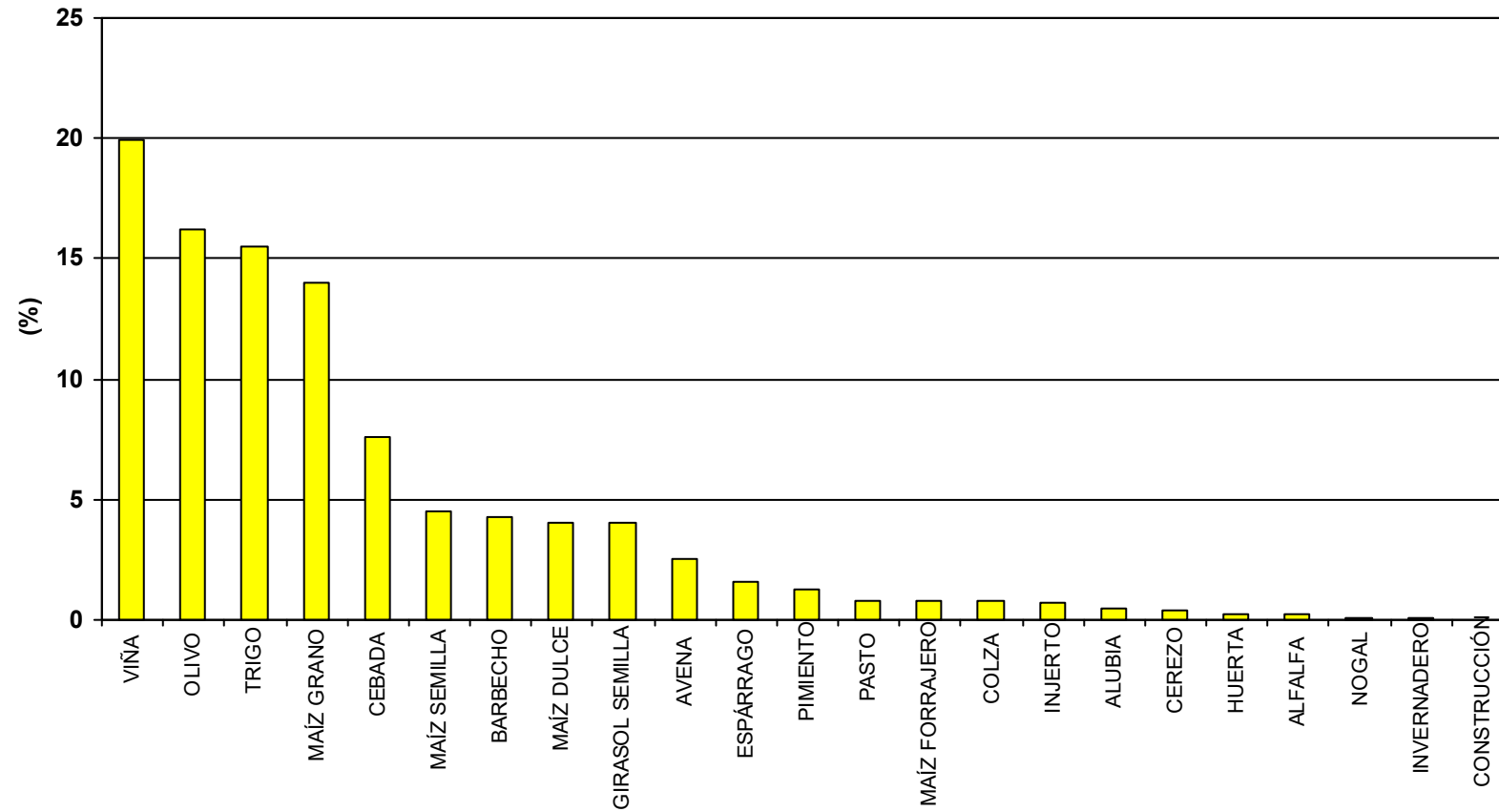
PORCENTAJE DE SUPERFICIE CON DOBLES COSECHAS: 7,5

NÚMERO DE CULTIVOS DIFERENTES: 21

BALANCE GLOBAL AÑO 2020

Servicio Oferta Agroindustrial

SECTOR II.1 CANAL DE NAVARRA



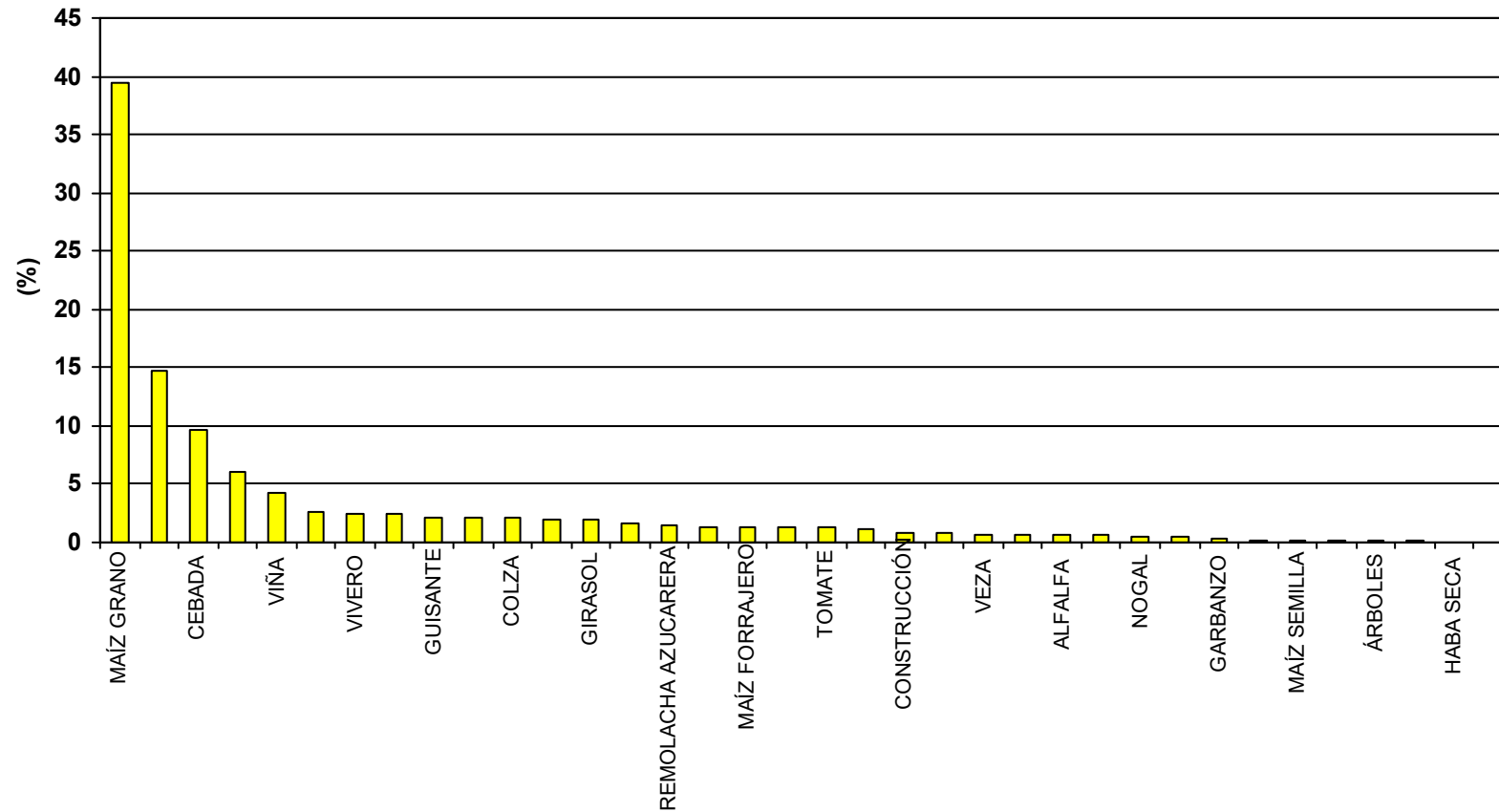
SUPERFICIE ZONA: 1.060 ha

NÚMERO DE CULTIVOS DIFERENTES: 19

BALANCE GLOBAL AÑO 2020

Servicio Oferta Agroindustrial

SECTOR II.2 CANAL DE NAVARRA



SUPERFICIE ZONA: 3.156 ha

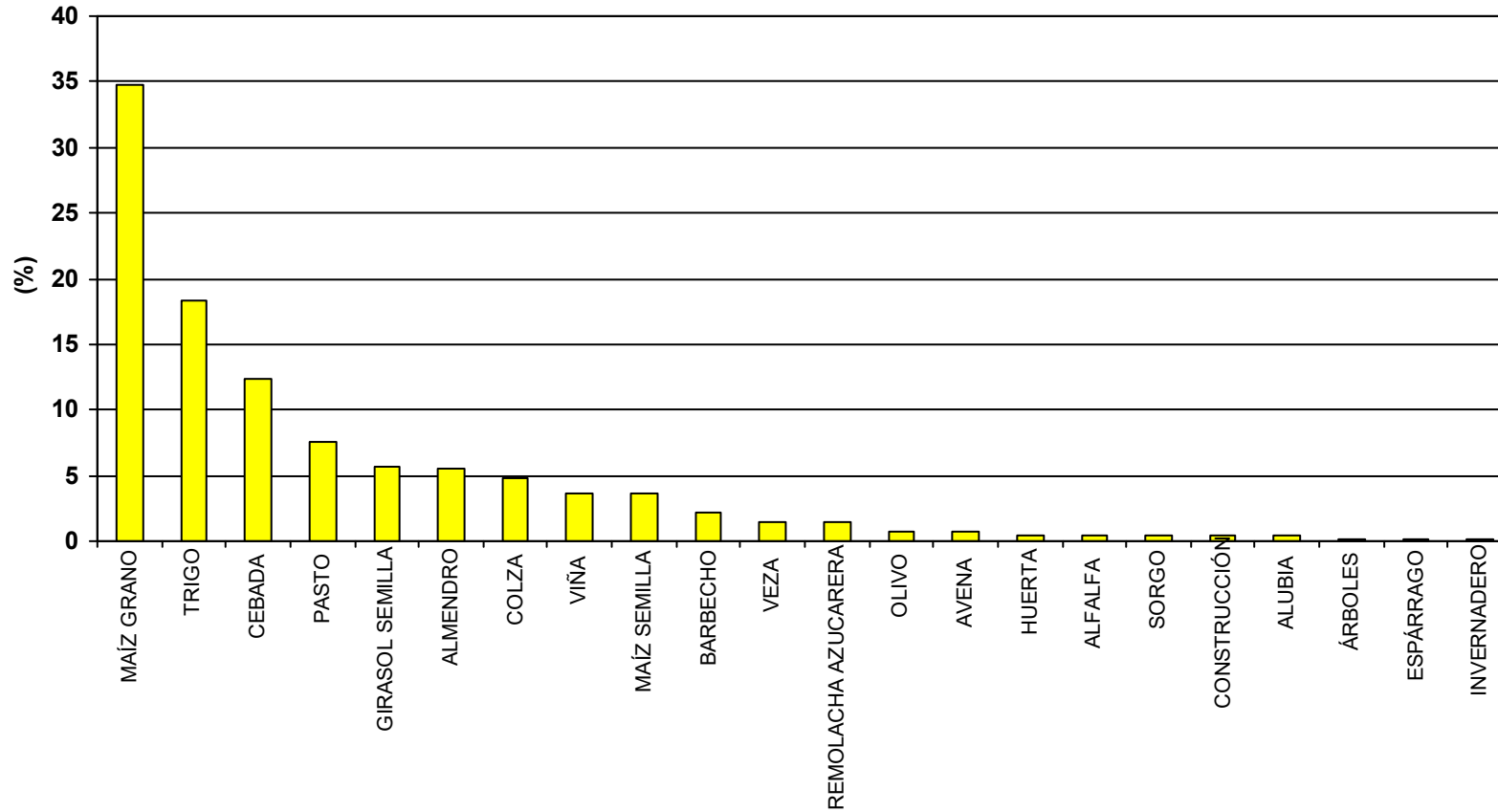
PORCENTAJE DE SUPERFICIE CON DOBLES COSECHAS: 7,9

NÚMERO DE CULTIVOS DIFERENTES: 30

BALANCE GLOBAL AÑO 2020

Servicio Oferta Agroindustrial

SECTOR III CANAL DE NAVARRA



SUPERFICIE ZONA: 1.166 ha

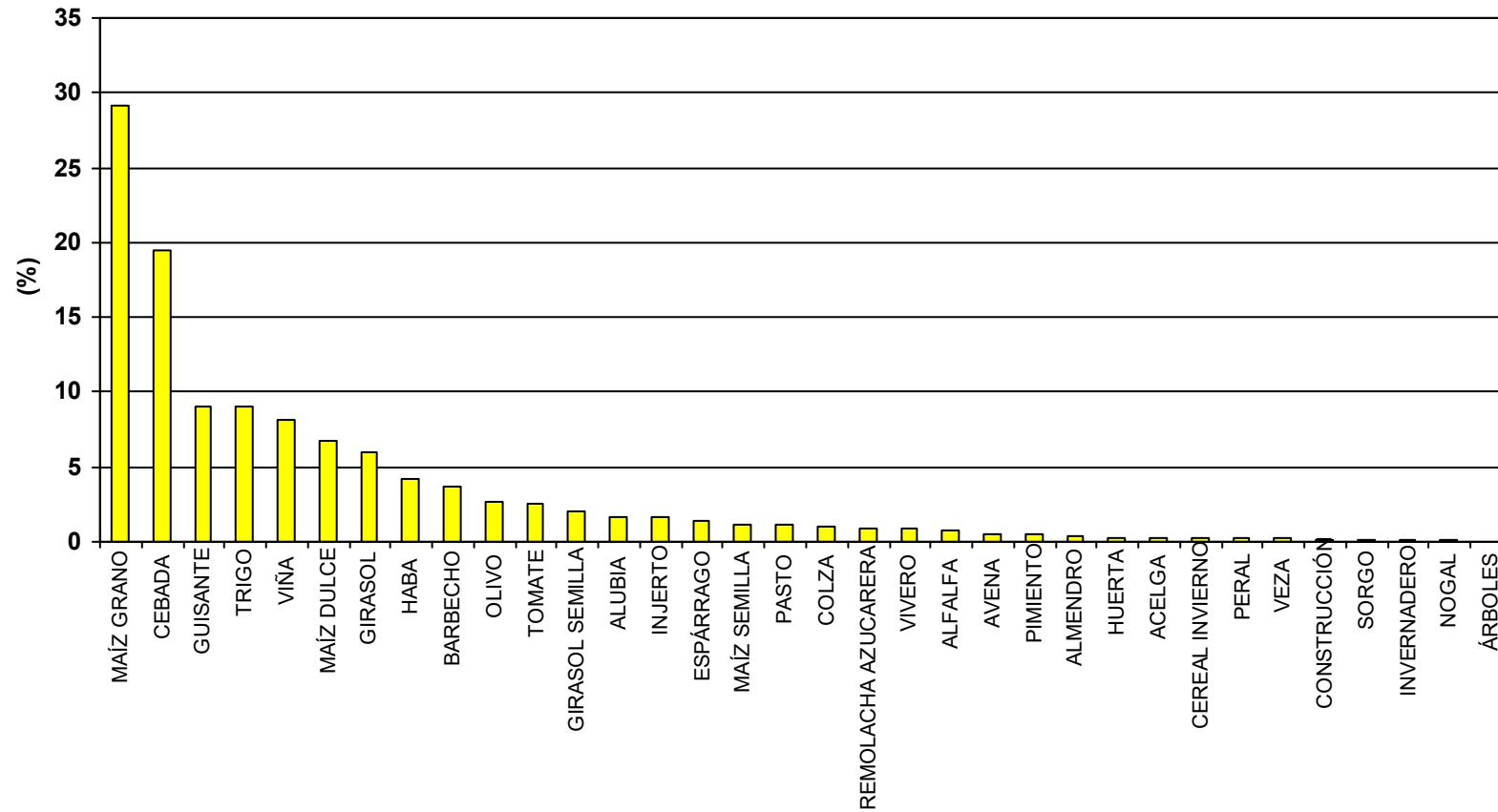
PORCENTAJE DE SUPERFICIE CON DOBLES COSECHAS: 5,1

NÚMERO DE CULTIVOS DIFERENTES: 17

BALANCE GLOBAL AÑO 2020

Servicio Oferta Agroindustrial

SECTOR IV.1 CANAL DE NAVARRA



SUPERFICIE ZONA: 2.388 ha

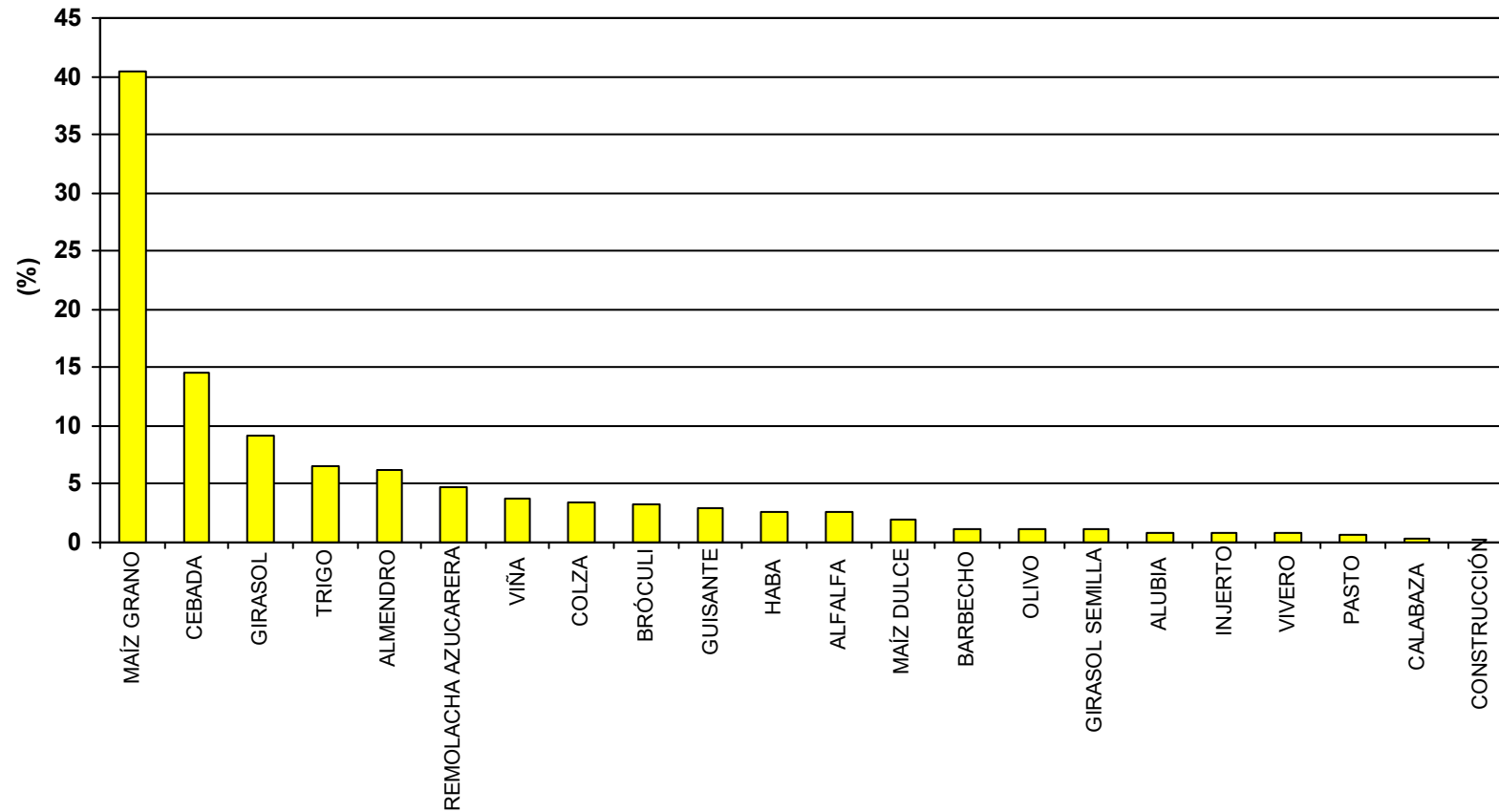
PORCENTAJE DE SUPERFICIE CON DOBLES COSECHAS: 16

NÚMERO DE CULTIVOS DIFERENTES: 28

BALANCE GLOBAL AÑO 2020

Servicio Oferta Agroindustrial

SECTOR IV.2 CANAL DE NAVARRA



SUPERFICIE ZONA: 903 ha

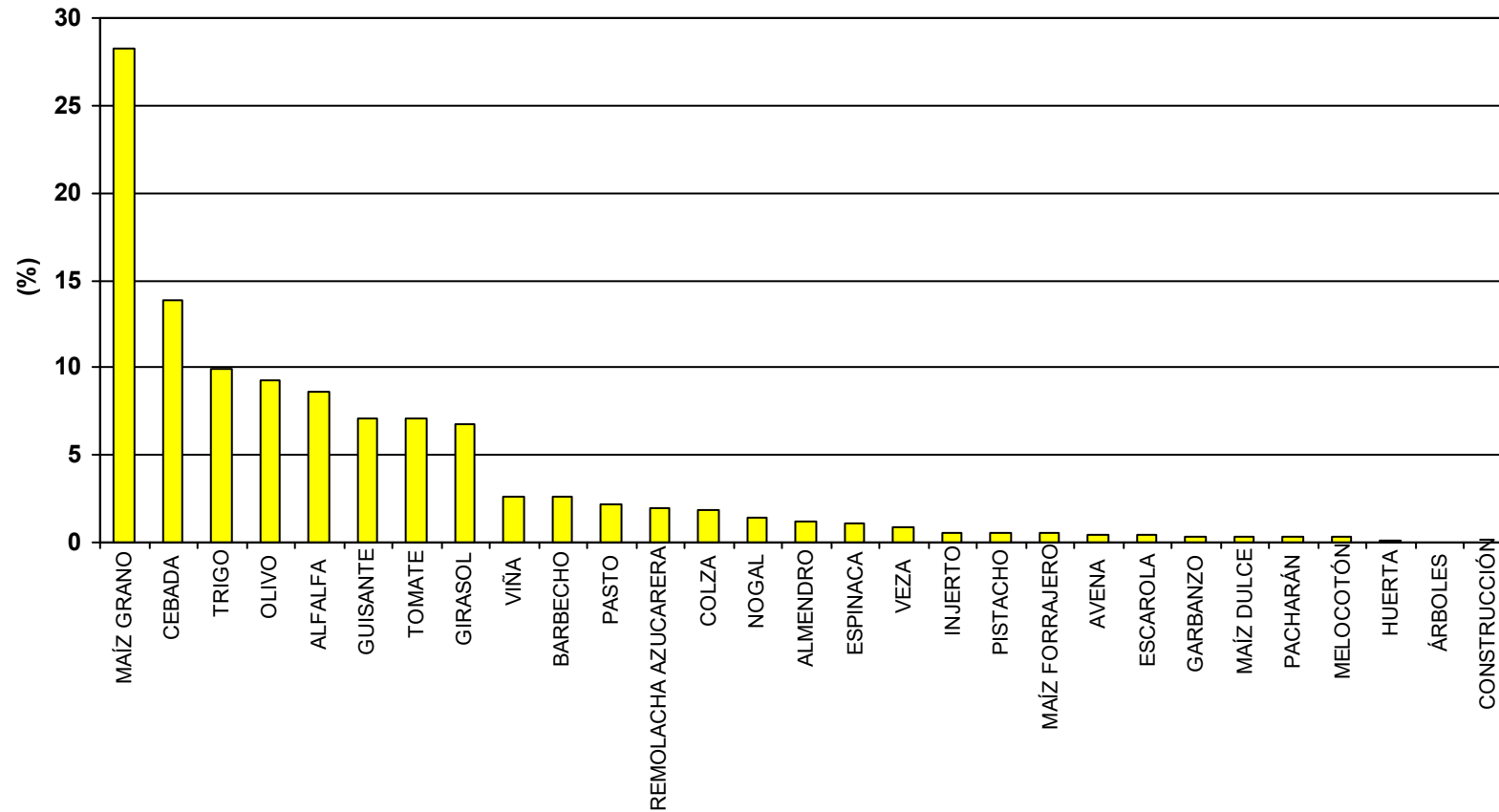
PORCENTAJE DE SUPERFICIE CON DOBLES COSECHAS: 8,9

NÚMERO DE CULTIVOS DIFERENTES: 19

BALANCE GLOBAL AÑO 2020

Servicio Oferta Agroindustrial

SECTOR IV.3 CANAL DE NAVARRA



SUPERFICIE ZONA: 1.446 ha

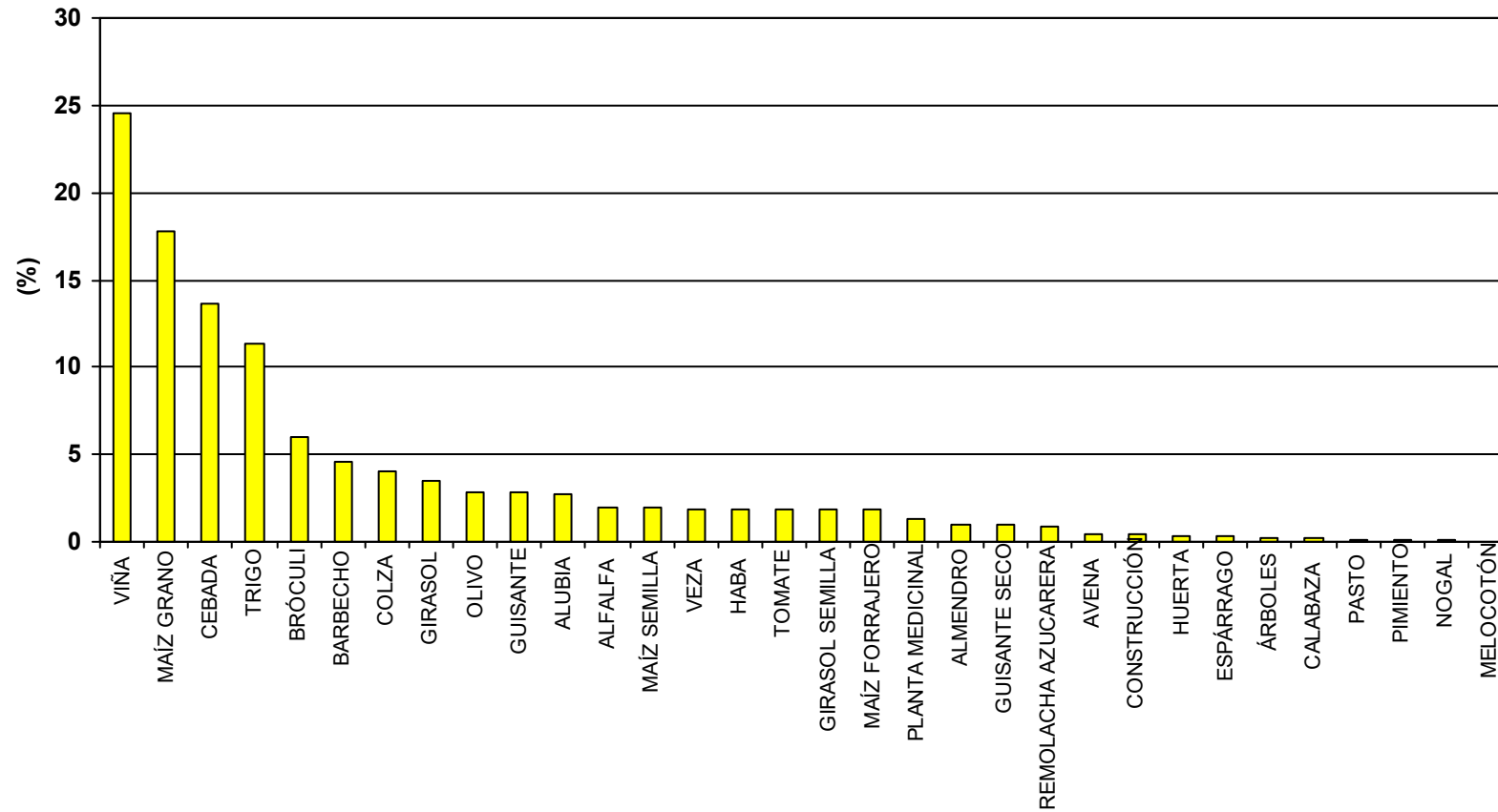
PORCENTAJE DE SUPERFICIE CON DOBLES COSECHAS: 11

NÚMERO DE CULTIVOS DIFERENTES: 25

BALANCE GLOBAL AÑO 2020

Servicio Oferta Agroindustrial

SECTOR IV.4 CANAL DE NAVARRA



SUPERFICIE ZONA: 2.634 ha

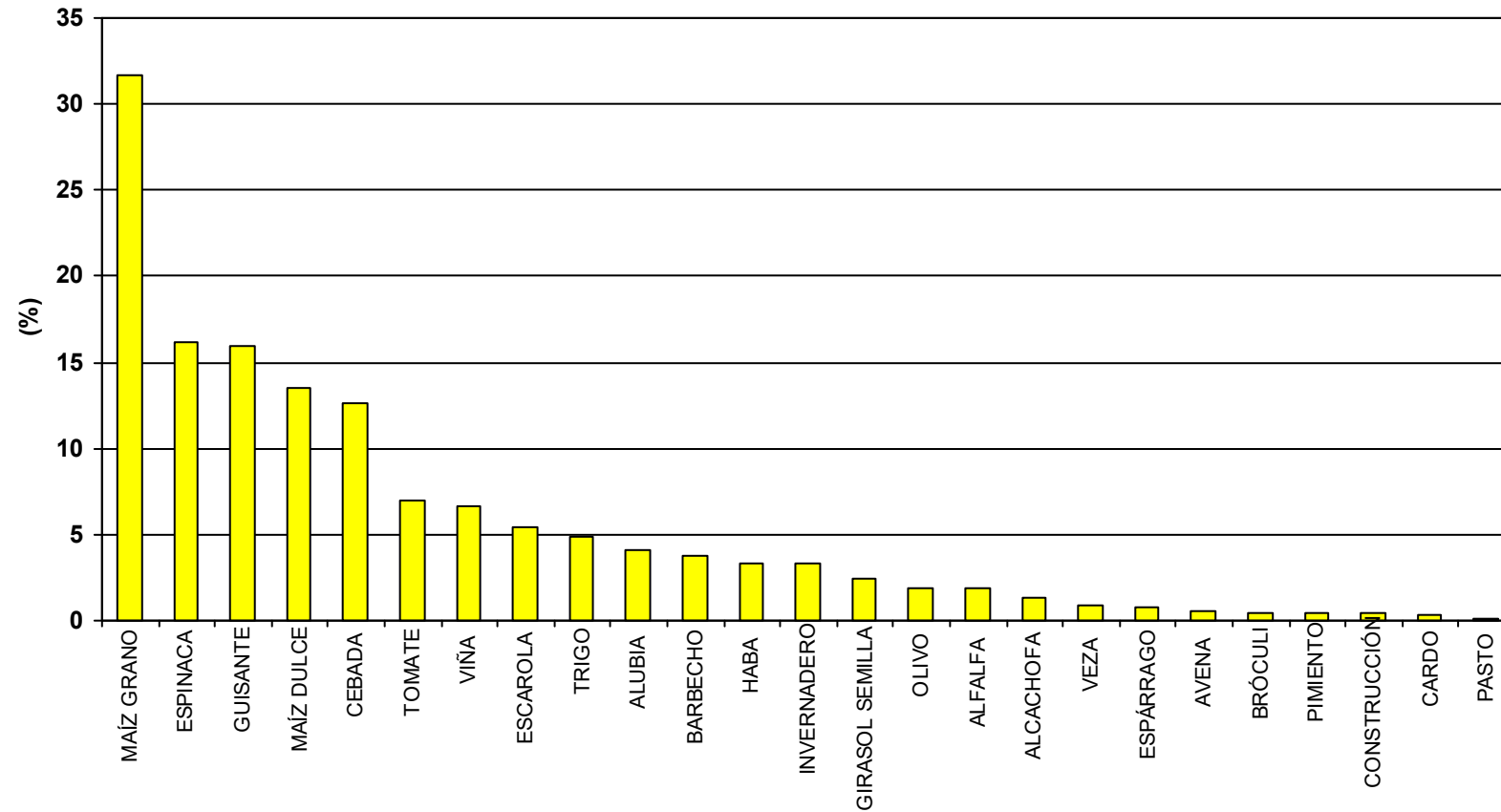
PORCENTAJE DE SUPERFICIE CON DOBLES COSECHAS: 14

NÚMERO DE CULTIVOS DIFERENTES: 28

BALANCE GLOBAL AÑO 2020

Servicio Oferta Agroindustrial

SECTOR IV.5.1 CANAL DE NAVARRA



SUPERFICIE ZONA: 899 ha

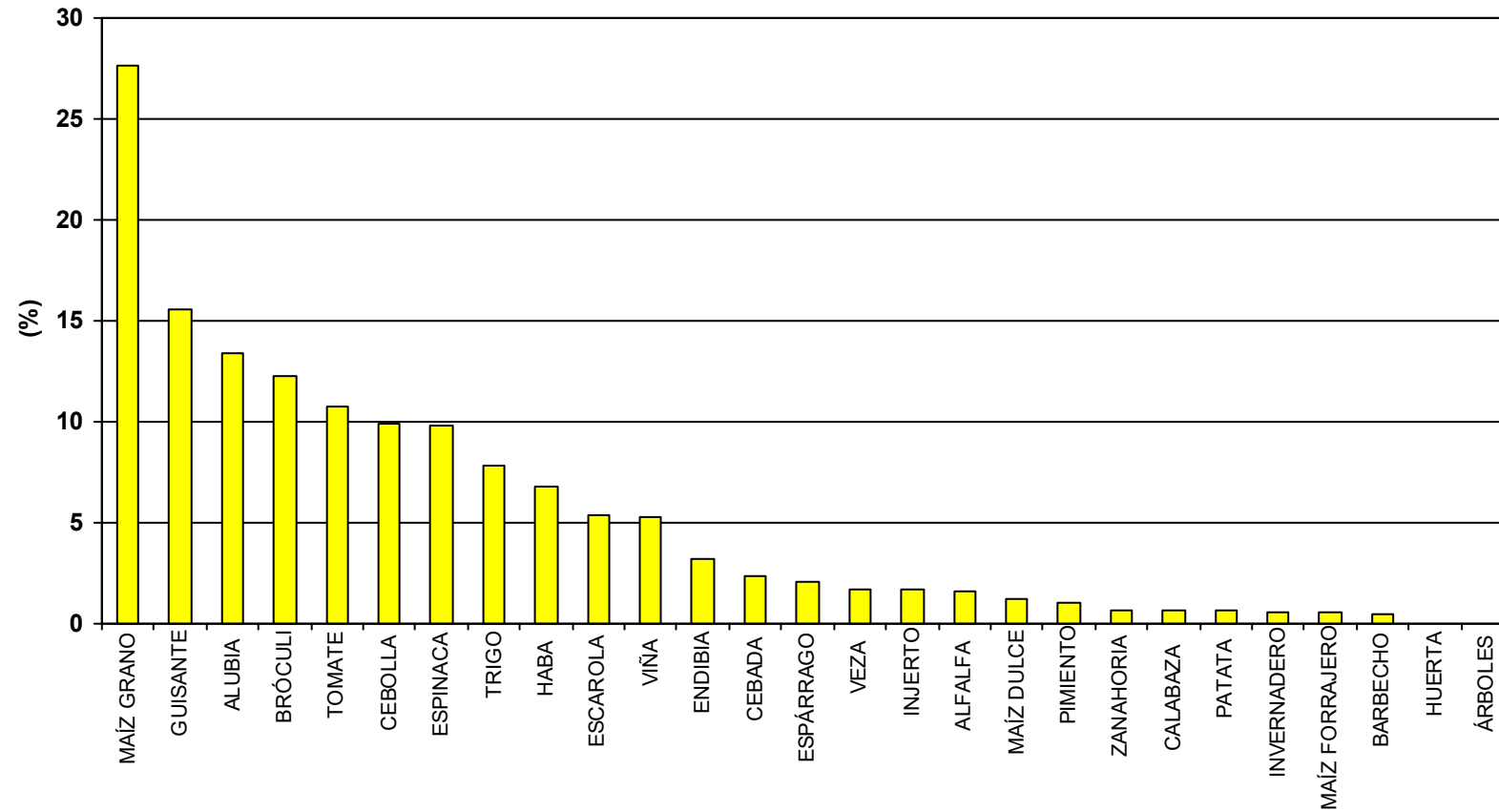
PORCENTAJE DE SUPERFICIE CON DOBLES COSECHAS: 40

NÚMERO DE CULTIVOS DIFERENTES: 22

BALANCE GLOBAL AÑO 2020

Servicio Oferta Agroindustrial

SECTOR IV.5.2 CANAL DE NAVARRA



SUPERFICIE ZONA: 1.059 ha

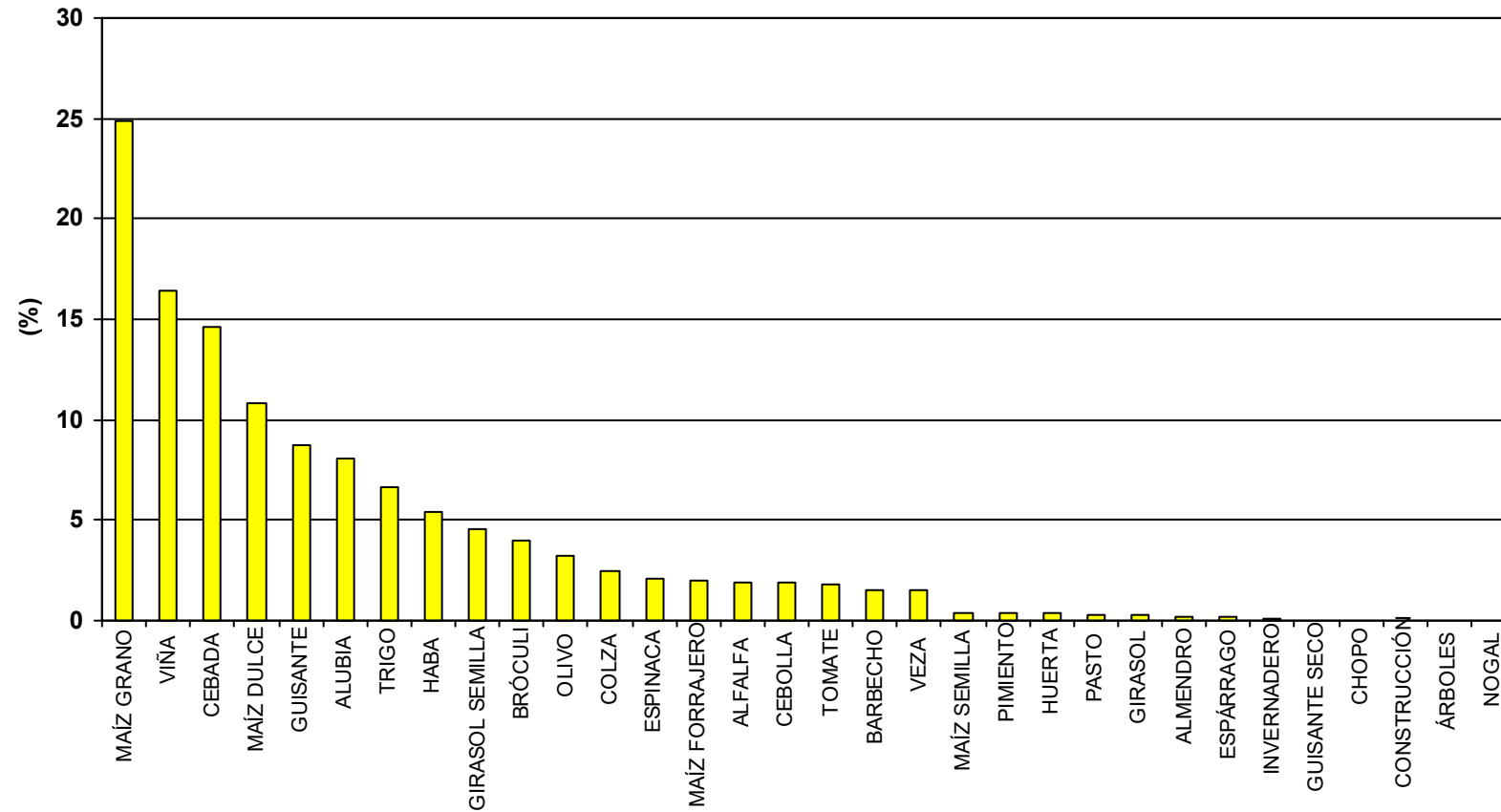
PORCENTAJE DE SUPERFICIE CON DOBLES COSECHAS: 44

NÚMERO DE CULTIVOS DIFERENTES: 23

BALANCE GLOBAL AÑO 2020

Servicio Oferta Agroindustrial

SECTOR IX CANAL DE NAVARRA



SUPERFICIE ZONA: 1.990 ha

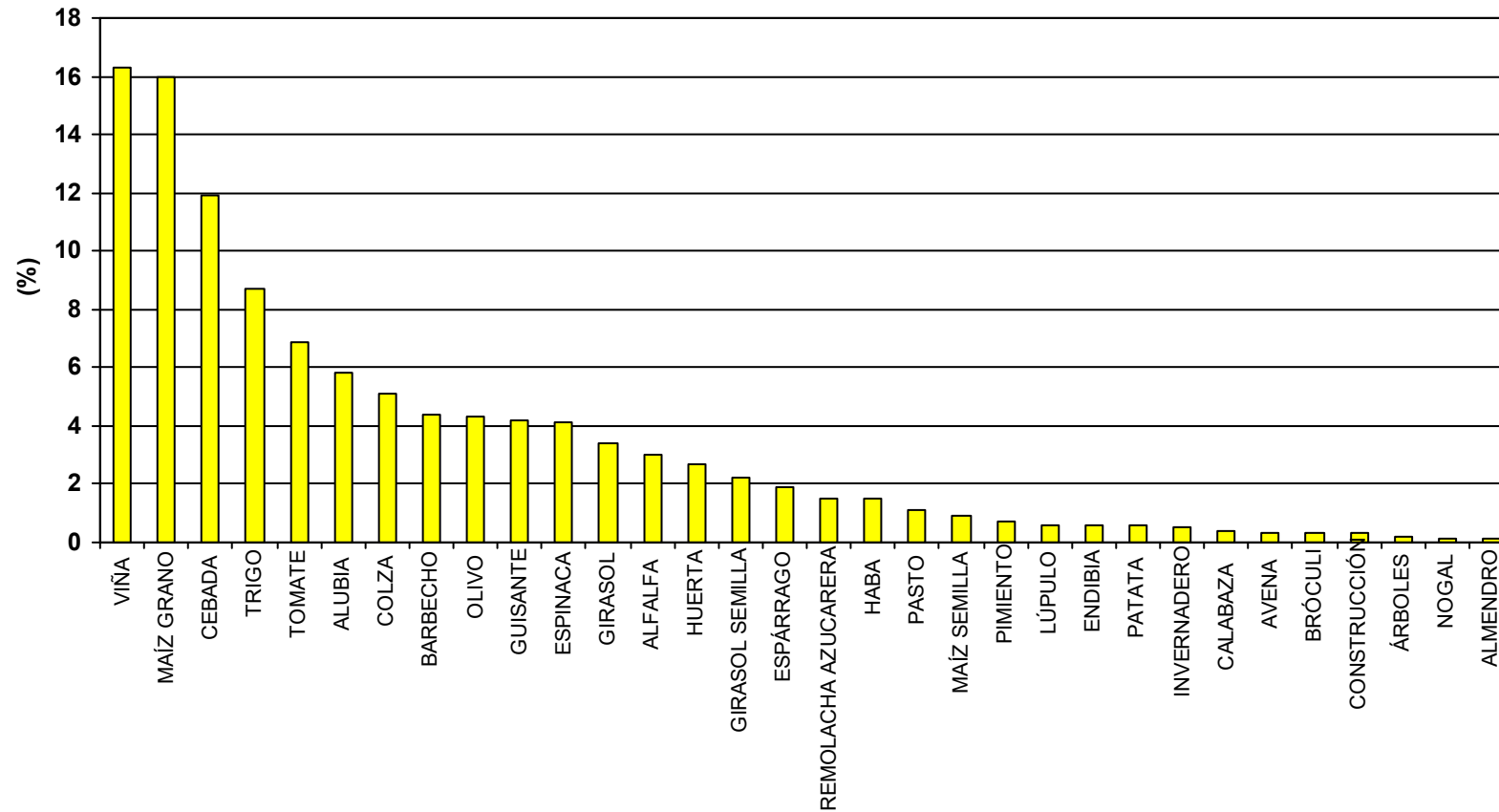
PORCENTAJE DE SUPERFICIE CON DOBLES COSECHAS: 25

NÚMERO DE CULTIVOS DIFERENTES: 27

BALANCE GLOBAL AÑO 2020

Servicio Oferta Agroindustrial

SECTOR V CANAL DE NAVARRA



SUPERFICIE ZONA: 911 ha

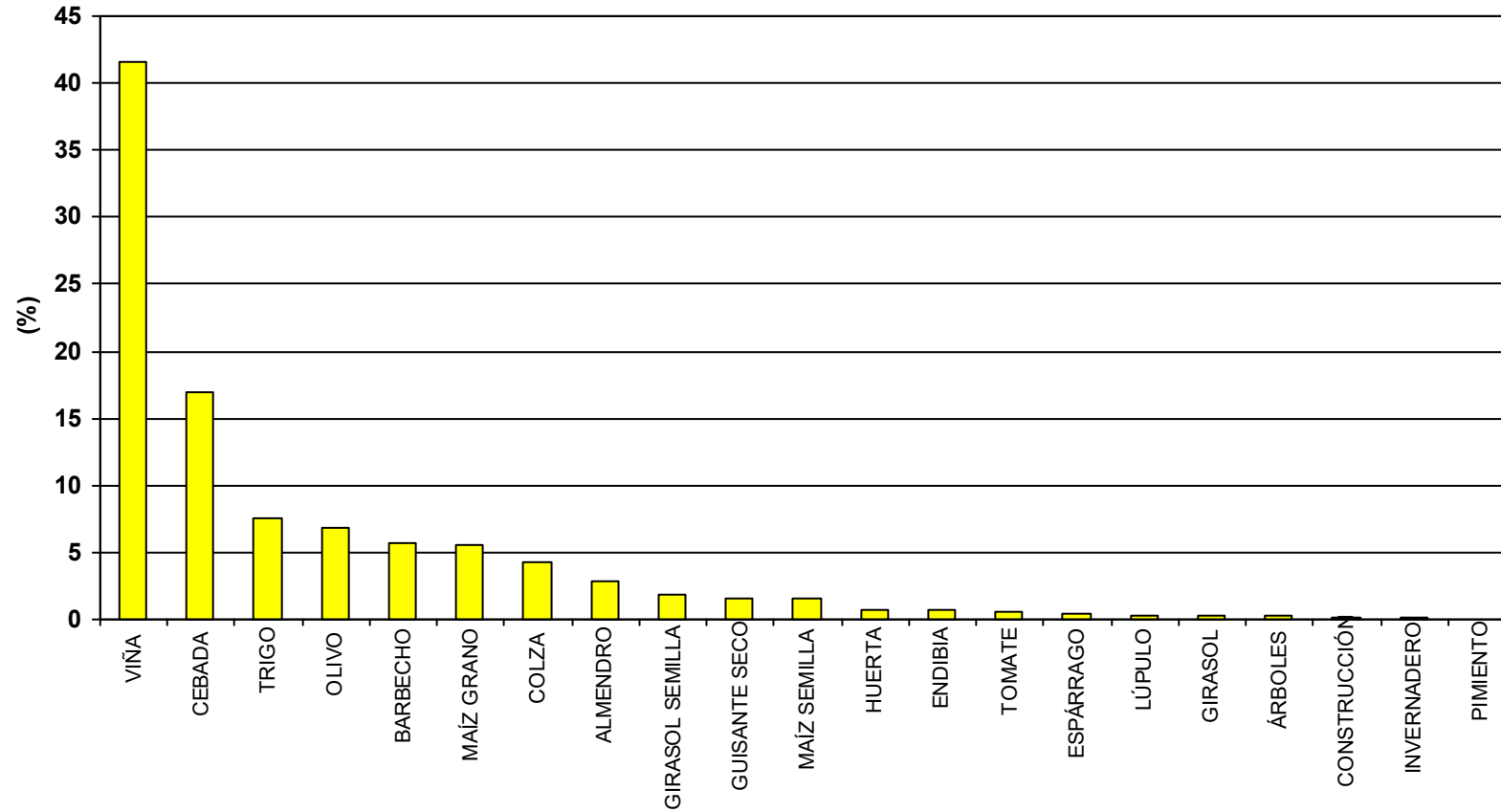
PORCENTAJE DE SUPERFICIE CON DOBLES COSECHAS: 11

NÚMERO DE CULTIVOS DIFERENTES: 27

BALANCE GLOBAL AÑO 2020

Servicio Oferta Agroindustrial

SECTOR VI CANAL DE NAVARRA



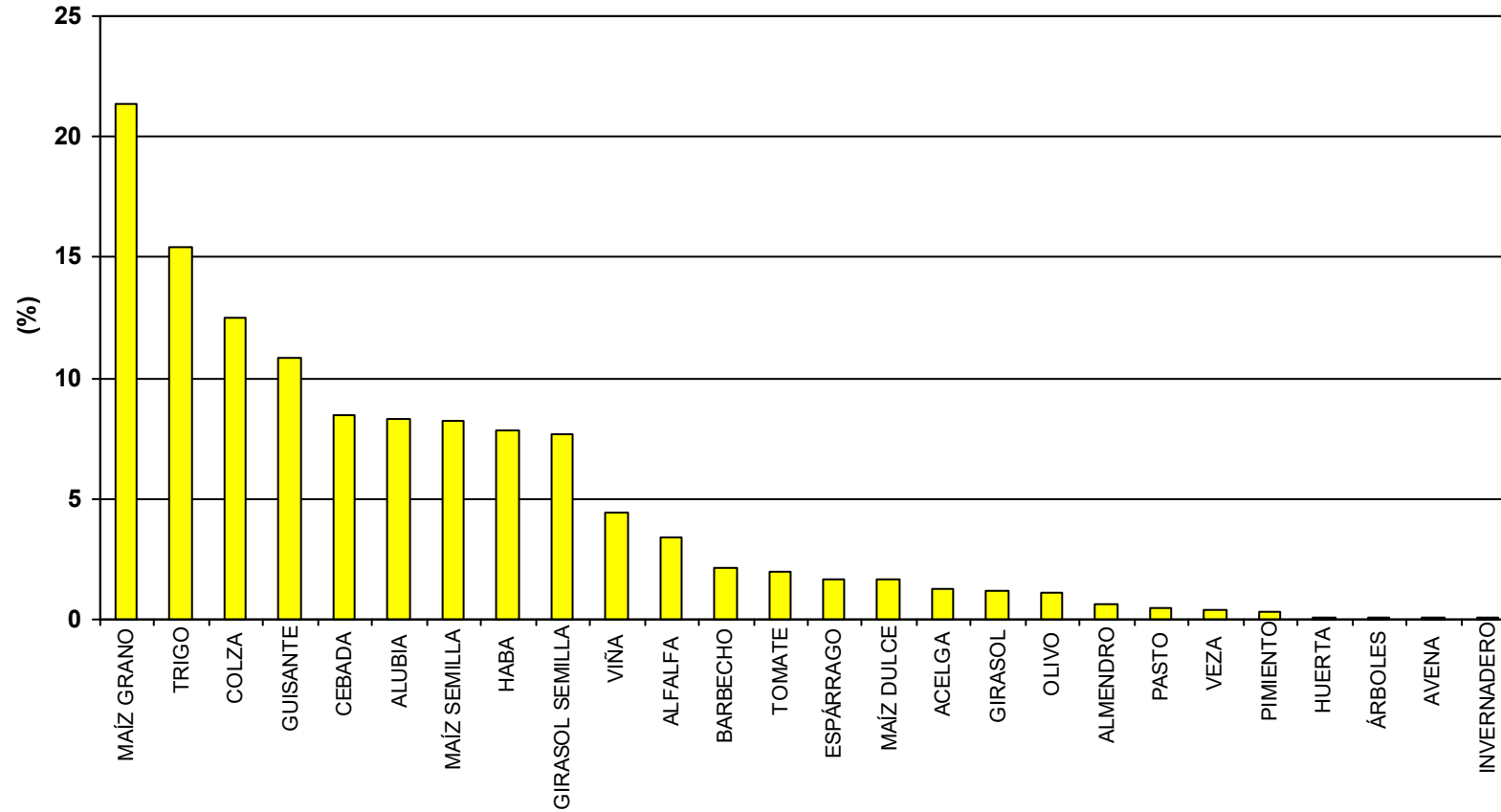
SUPERFICIE ZONA: 822 ha

NÚMERO DE CULTIVOS DIFERENTES: 16

BALANCE GLOBAL AÑO 2020

Servicio Oferta Agroindustrial

SECTOR VII CANAL DE NAVARRA



SUPERFICIE ZONA: 1.538 ha

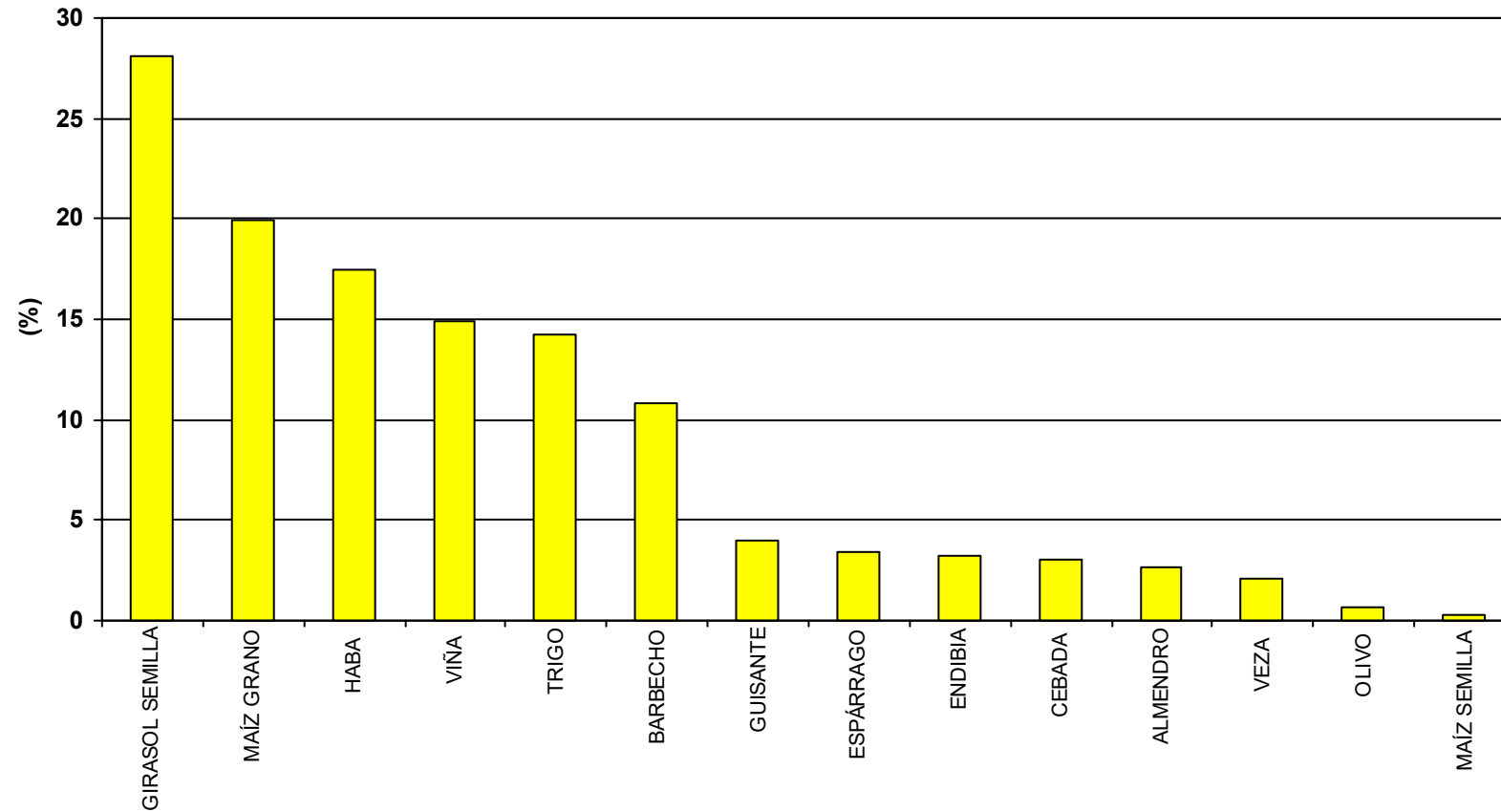
PORCENTAJE DE SUPERFICIE CON DOBLES COSECHAS: 22

NÚMERO DE CULTIVOS DIFERENTES: 22

BALANCE GLOBAL AÑO 2020

Servicio Oferta Agroindustrial

SECTOR VIII CANAL DE NAVARRA



SUPERFICIE ZONA: 247 ha

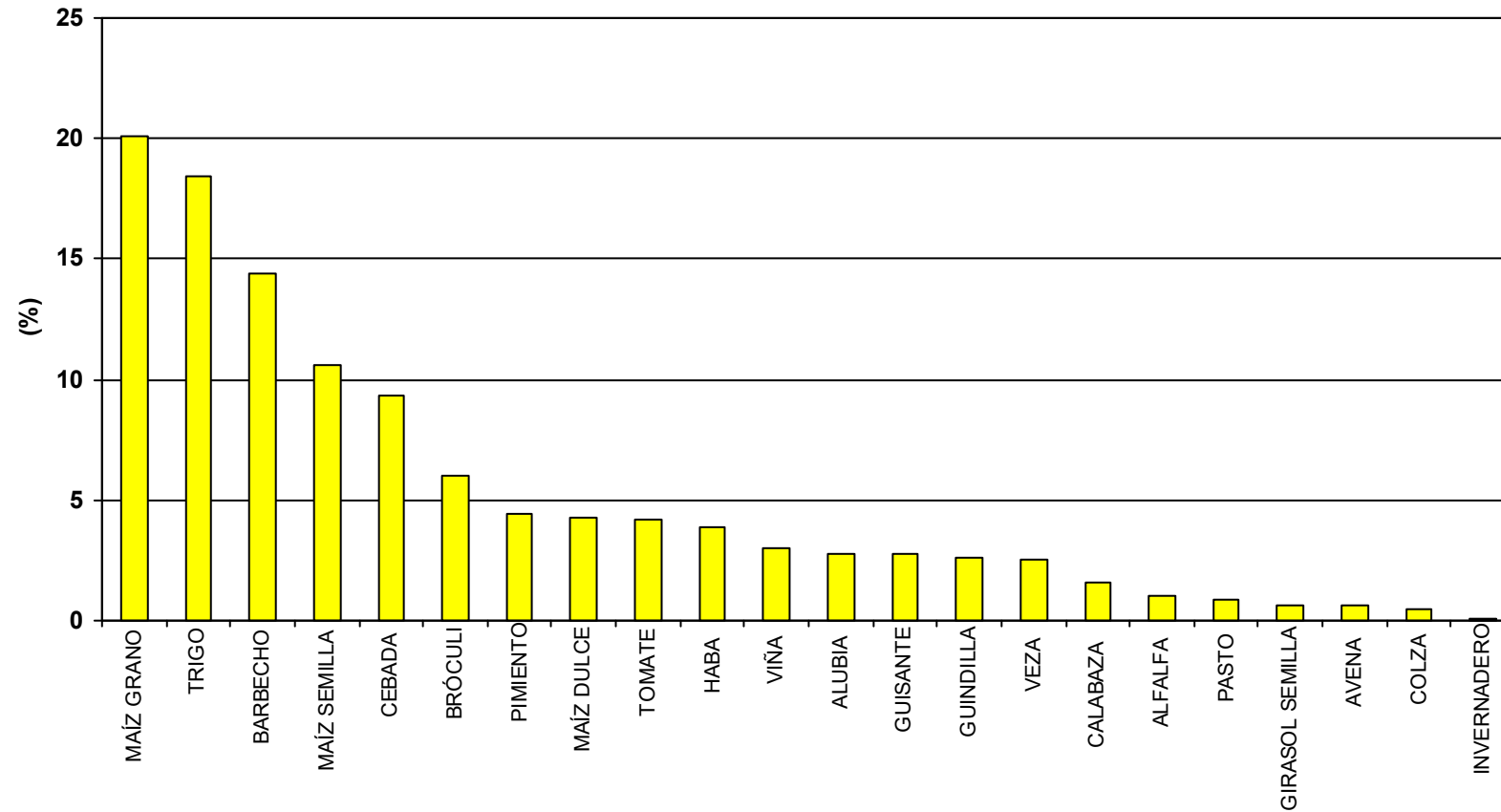
PORCENTAJE DE SUPERFICIE CON DOBLES COSECHAS: 25

NÚMERO DE CULTIVOS DIFERENTES: 13

BALANCE GLOBAL AÑO 2020

Servicio Oferta Agroindustrial

SECTOR X CANAL DE NAVARRA



SUPERFICIE ZONA: 1.101 ha

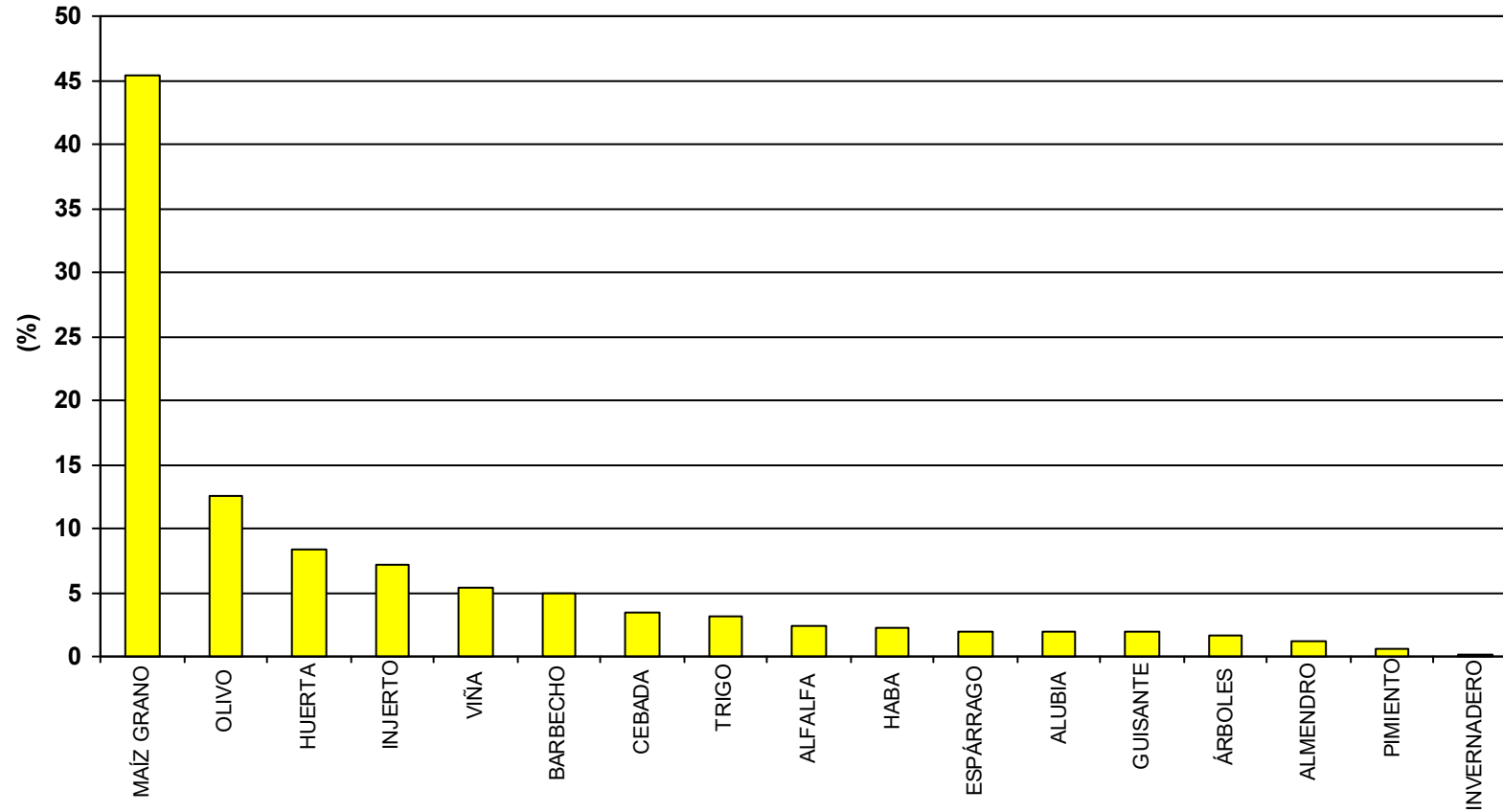
PORCENTAJE DE SUPERFICIE CON DOBLES COSECHAS: 14

NÚMERO DE CULTIVOS DIFERENTES: 20

BALANCE GLOBAL AÑO 2020

Servicio Oferta Agroindustrial

SECTOR XXII ARG 1 CANAL DE NAVARRA



SUPERFICIE ZONA: 186 ha

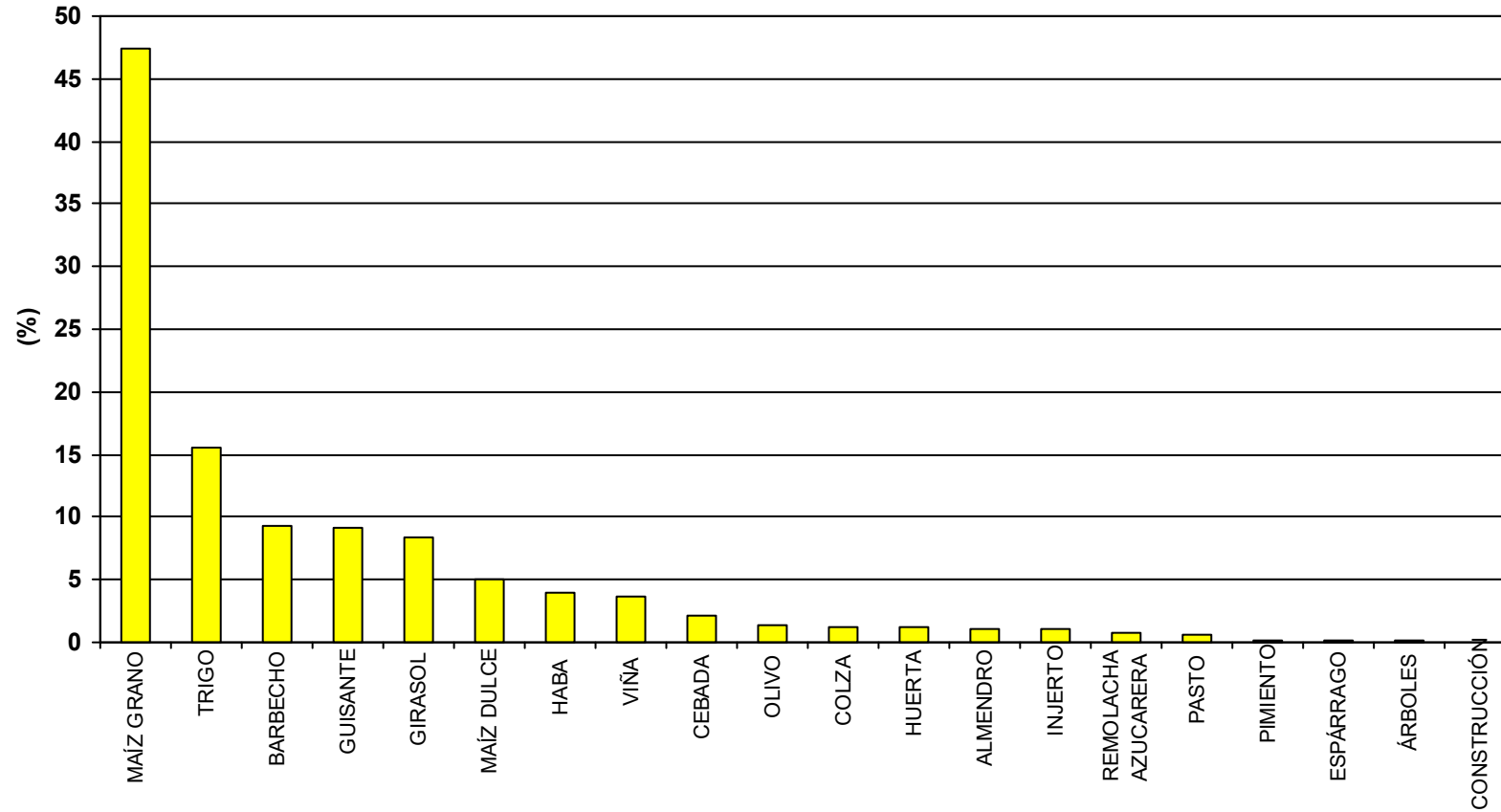
PORCENTAJE DE SUPERFICIE CON DOBLES COSECHAS: 4,1

NÚMERO DE CULTIVOS DIFERENTES: 13

BALANCE GLOBAL AÑO 2020

Servicio Oferta Agroindustrial

SECTOR XXII ARG 2 CANAL DE NAVARRA



SUPERFICIE ZONA: 1.445 ha

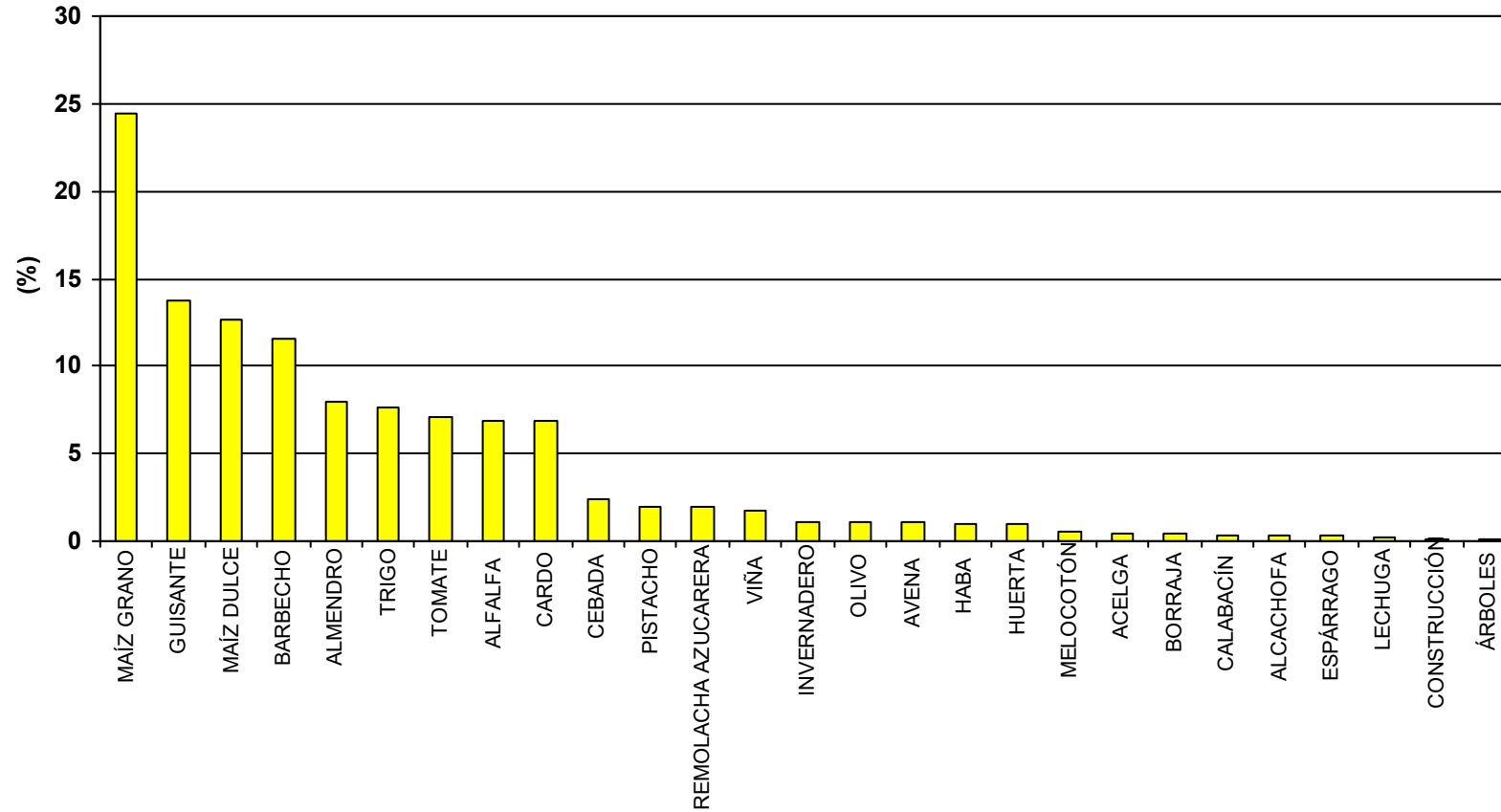
PORCENTAJE DE SUPERFICIE CON DOBLES COSECHAS: 13

NÚMERO DE CULTIVOS DIFERENTES: 16

BALANCE GLOBAL AÑO 2020

Servicio Oferta Agroindustrial

SECTOR XXII ARG 3 CANAL DE NAVARRA



SUPERFICIE ZONA: 424 ha

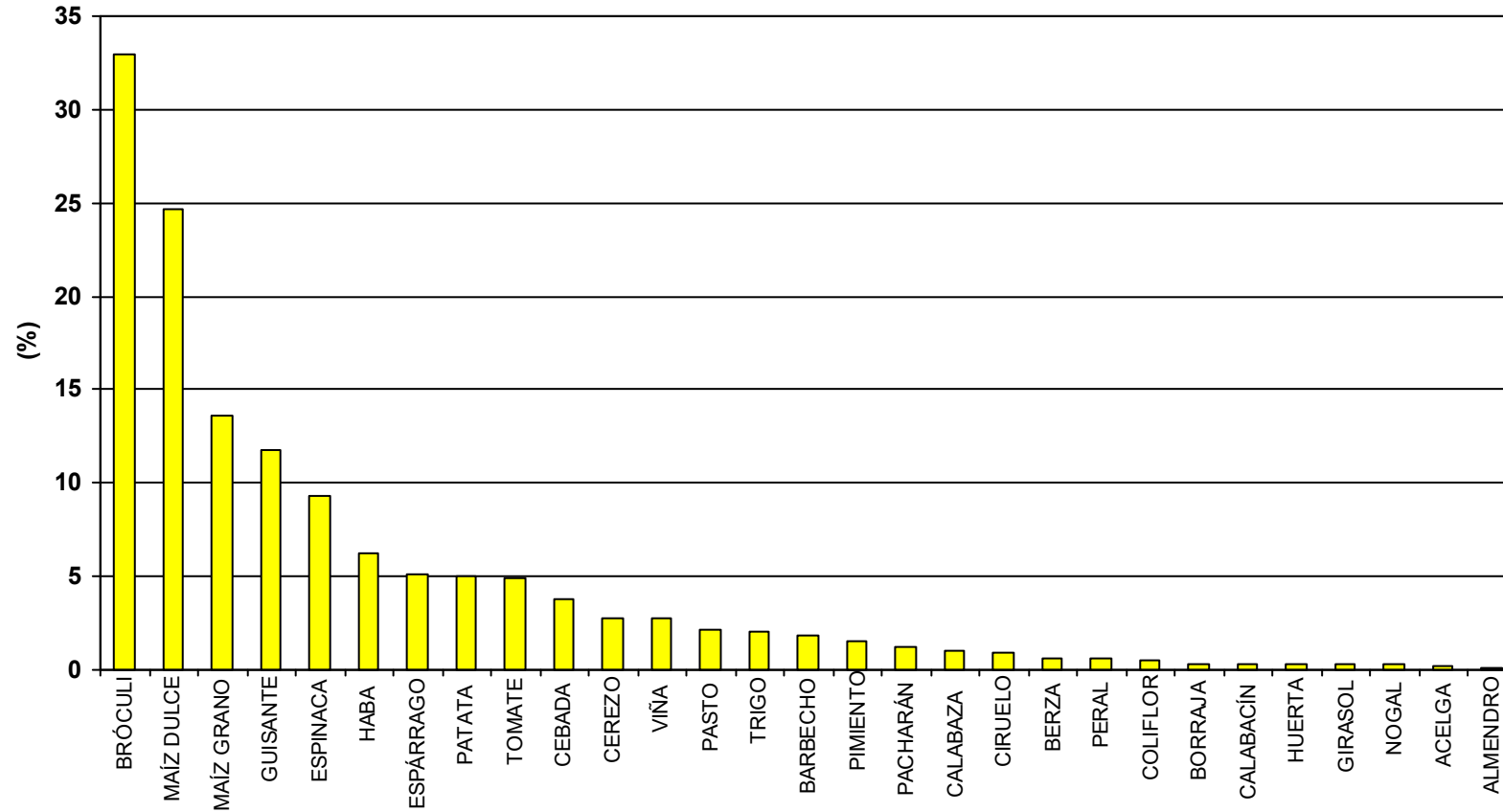
PORCENTAJE DE SUPERFICIE CON DOBLES COSECHAS: 15

NÚMERO DE CULTIVOS DIFERENTES: 22

BALANCE GLOBAL AÑO 2020

Servicio Oferta Agroindustrial

SECTOR XXII ARG 6 CANAL DE NAVARRA



SUPERFICIE ZONA: 802 ha

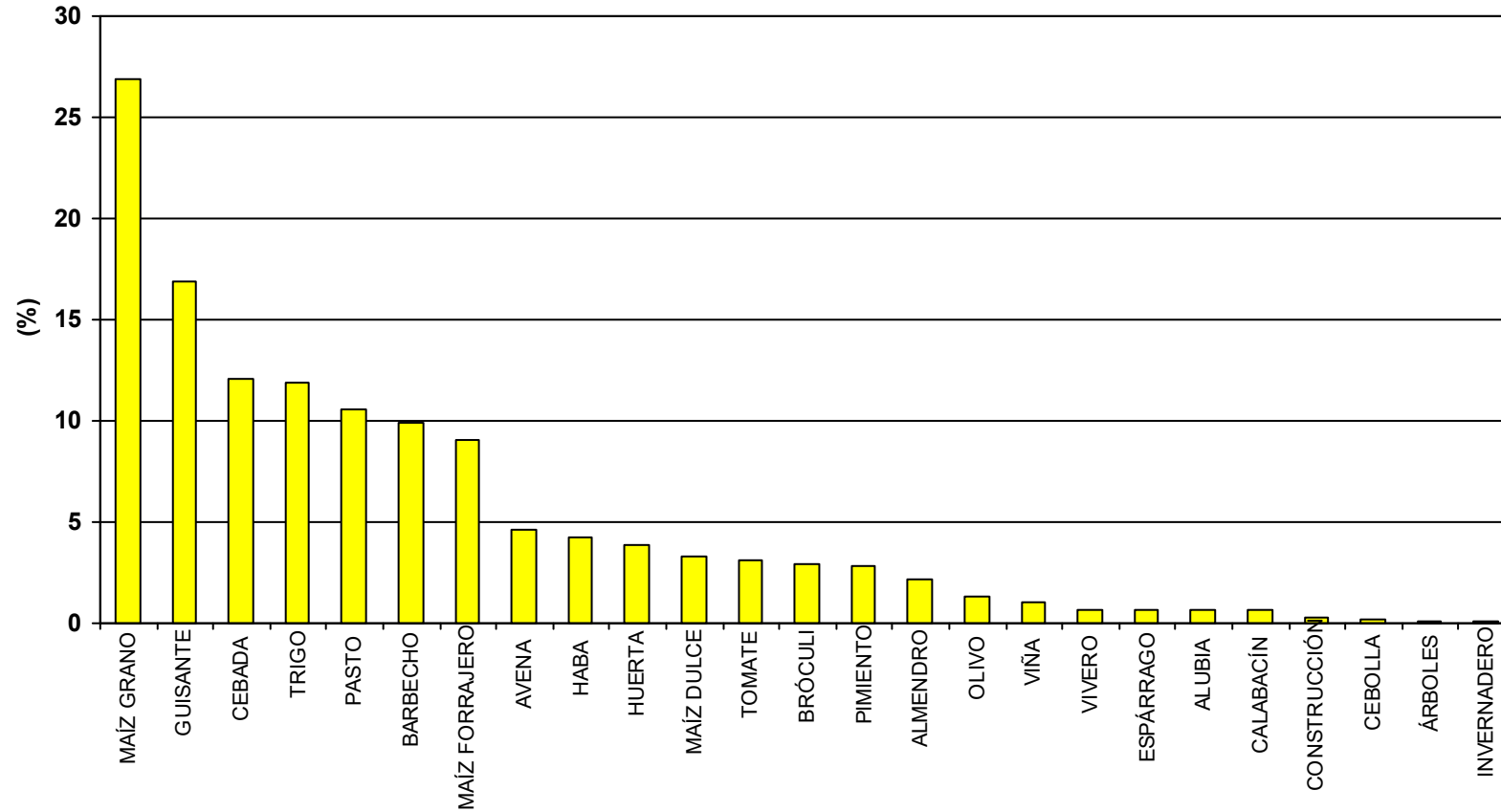
PORCENTAJE DE SUPERFICIE CON DOBLES COSECHAS: 37

NÚMERO DE CULTIVOS DIFERENTES: 27

BALANCE GLOBAL AÑO 2020

Servicio Oferta Agroindustrial

SECTOR XXIII CANAL DE NAVARRA



SUPERFICIE ZONA: 437 ha

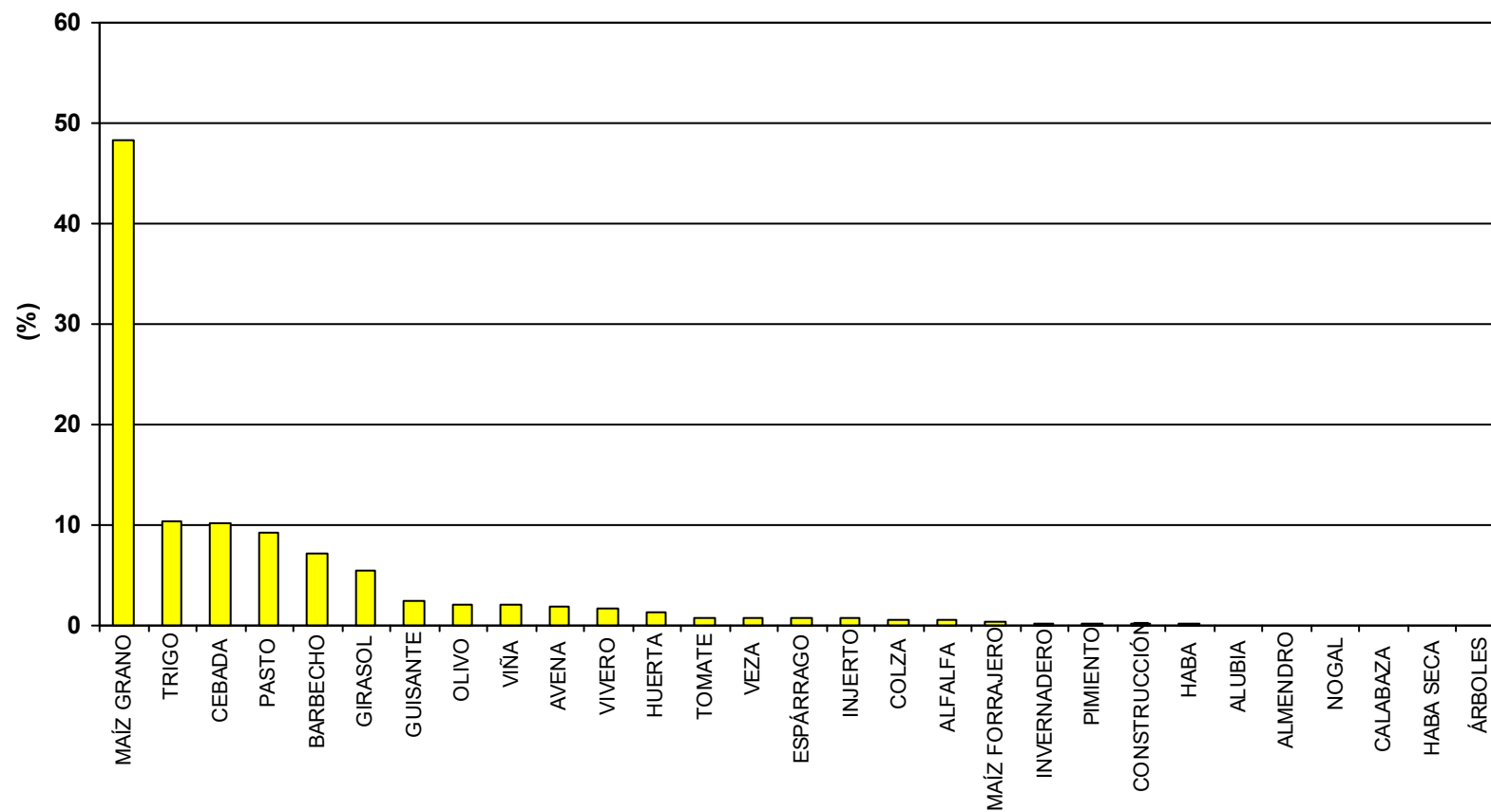
PORCENTAJE DE SUPERFICIE CON DOBLES COSECHAS: 30

NÚMERO DE CULTIVOS DIFERENTES: 19

BALANCE GLOBAL AÑO 2020

Servicio Oferta Agroindustrial

SECTOR XXIV CANAL DE NAVARRA



SUPERFICIE ZONA: 1.959 ha

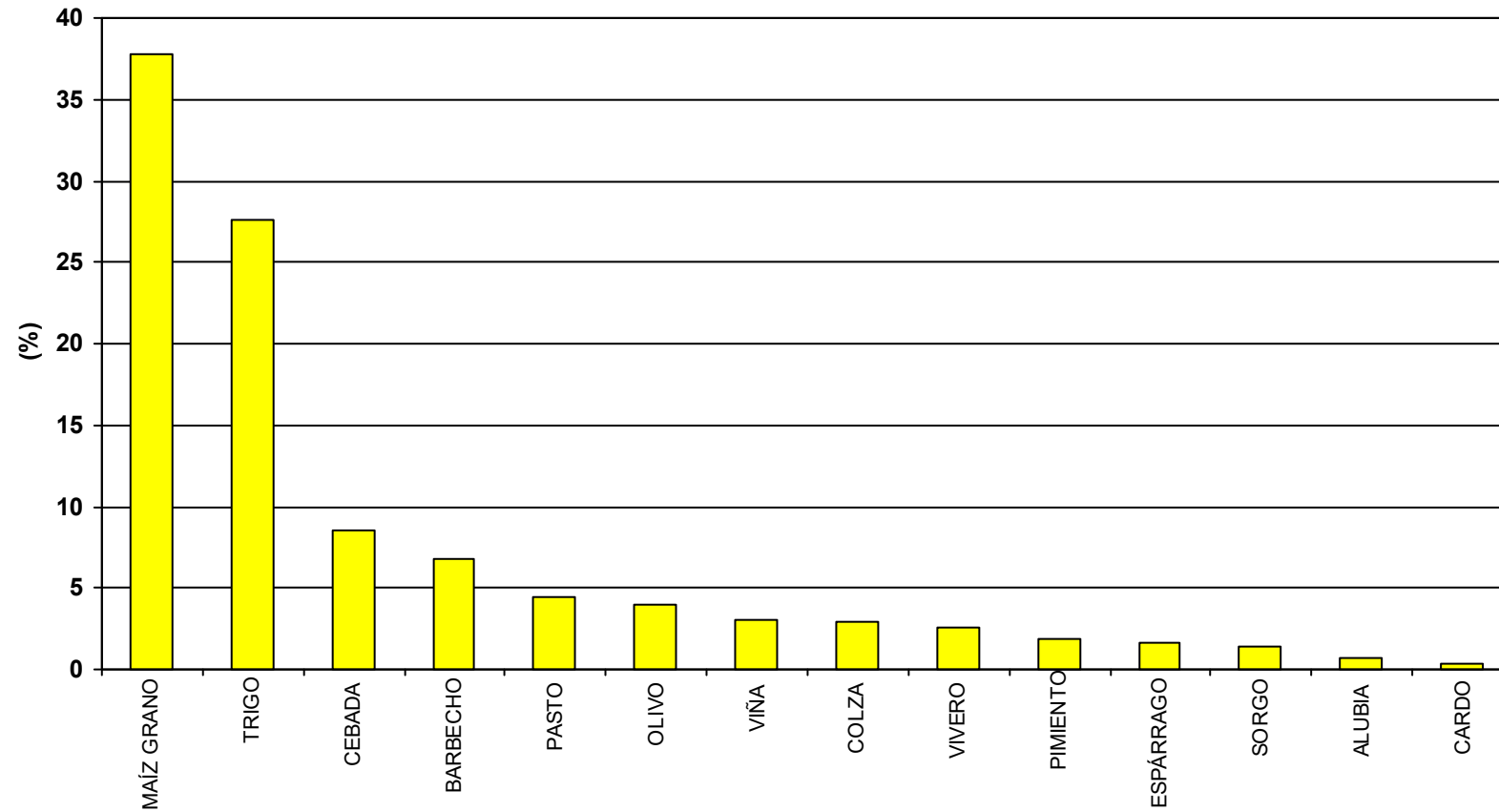
PORCENTAJE DE SUPERFICIE CON DOBLES COSECHAS: 6,9

NÚMERO DE CULTIVOS DIFERENTES: 23

BALANCE GLOBAL AÑO 2020

Servicio Oferta Agroindustrial

SECTOR XXV CANAL DE NAVARRA



SUPERFICIE ZONA: 305 ha

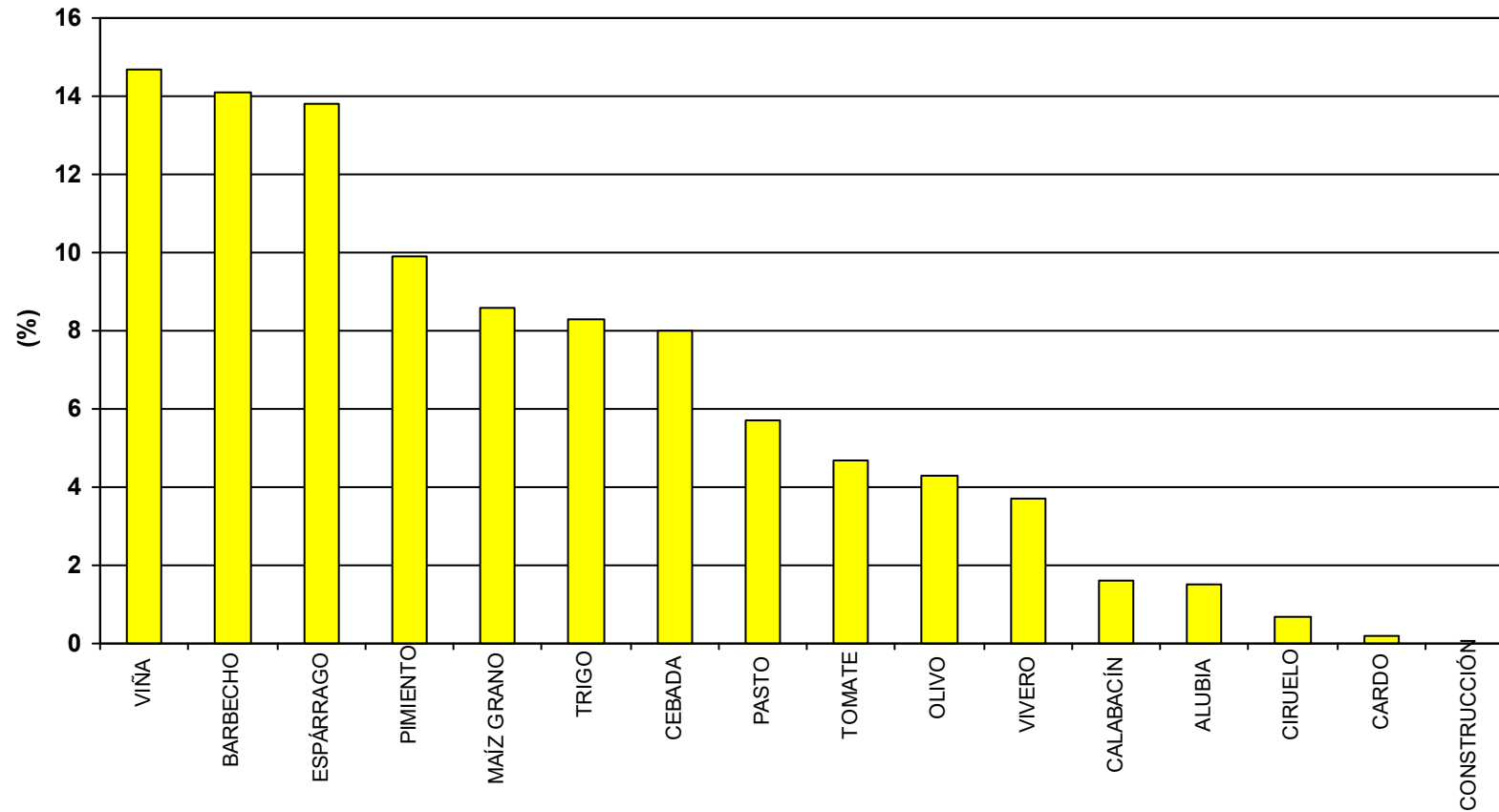
PORCENTAJE DE SUPERFICIE CON DOBLES COSECHAS: 3,6

NÚMERO DE CULTIVOS DIFERENTES: 12

BALANCE GLOBAL AÑO 2020

Servicio Oferta Agroindustrial

SECTOR XXVI EGA 1 CANAL DE NAVARRA



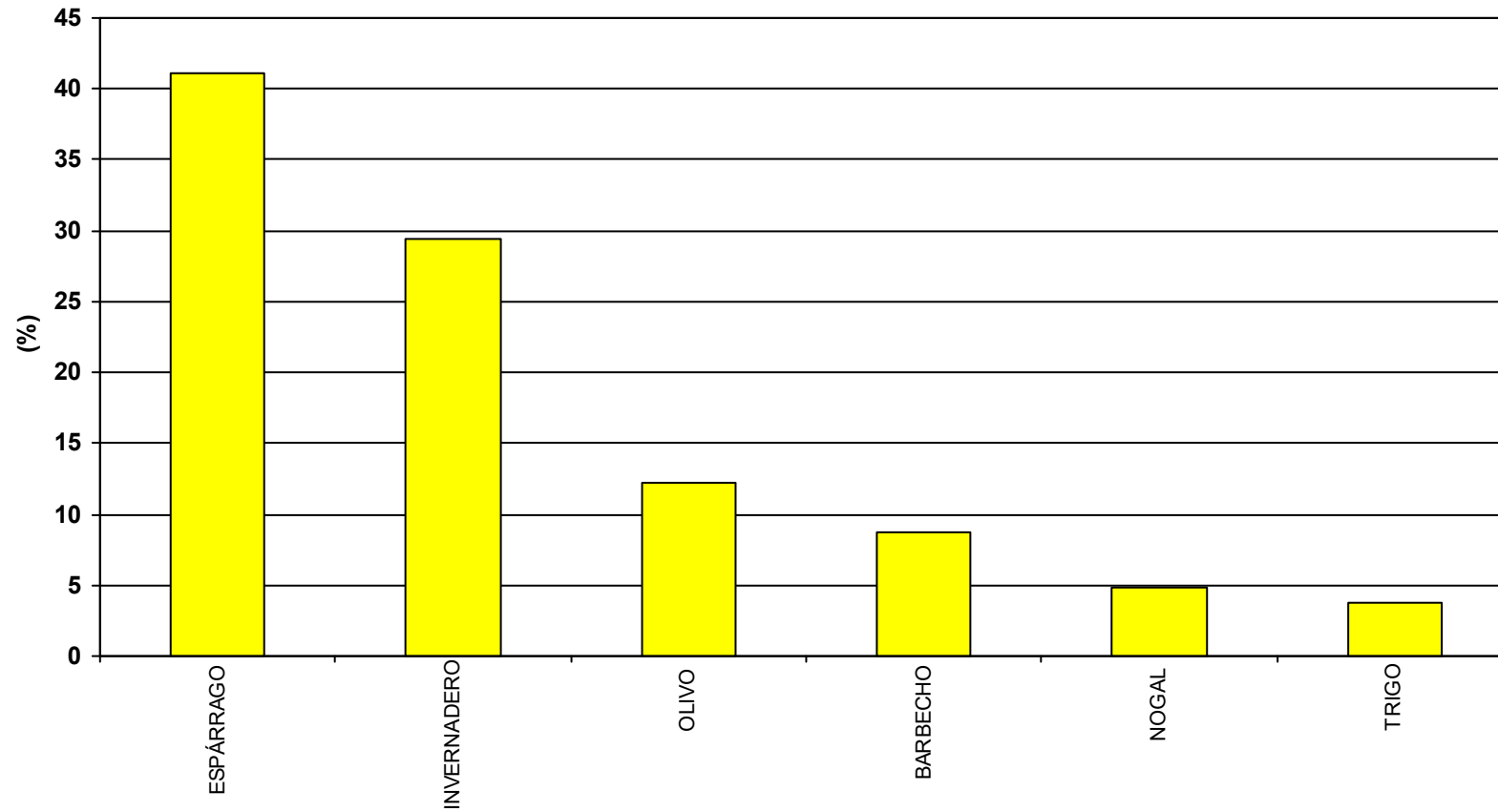
SUPERFICIE ZONA: 121 ha

NÚMERO DE CULTIVOS DIFERENTES: 13

BALANCE GLOBAL AÑO 2020

Servicio Oferta Agroindustrial

SESMA I Y II



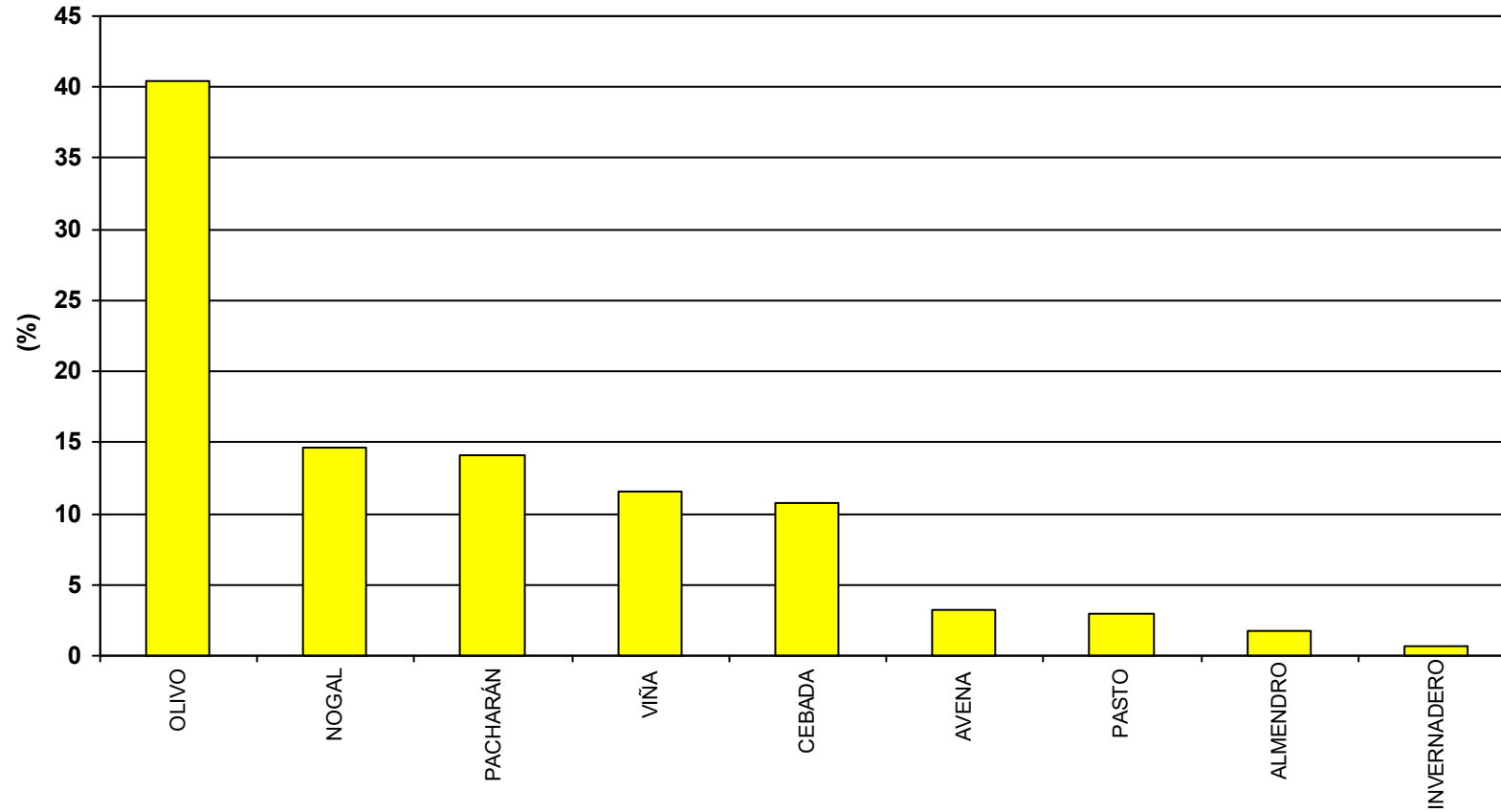
SUPERFICIE ZONA: 24 ha

NÚMERO DE CULTIVOS DIFERENTES: 4

BALANCE GLOBAL AÑO 2020

Servicio Oferta Agroindustrial

SESMA III



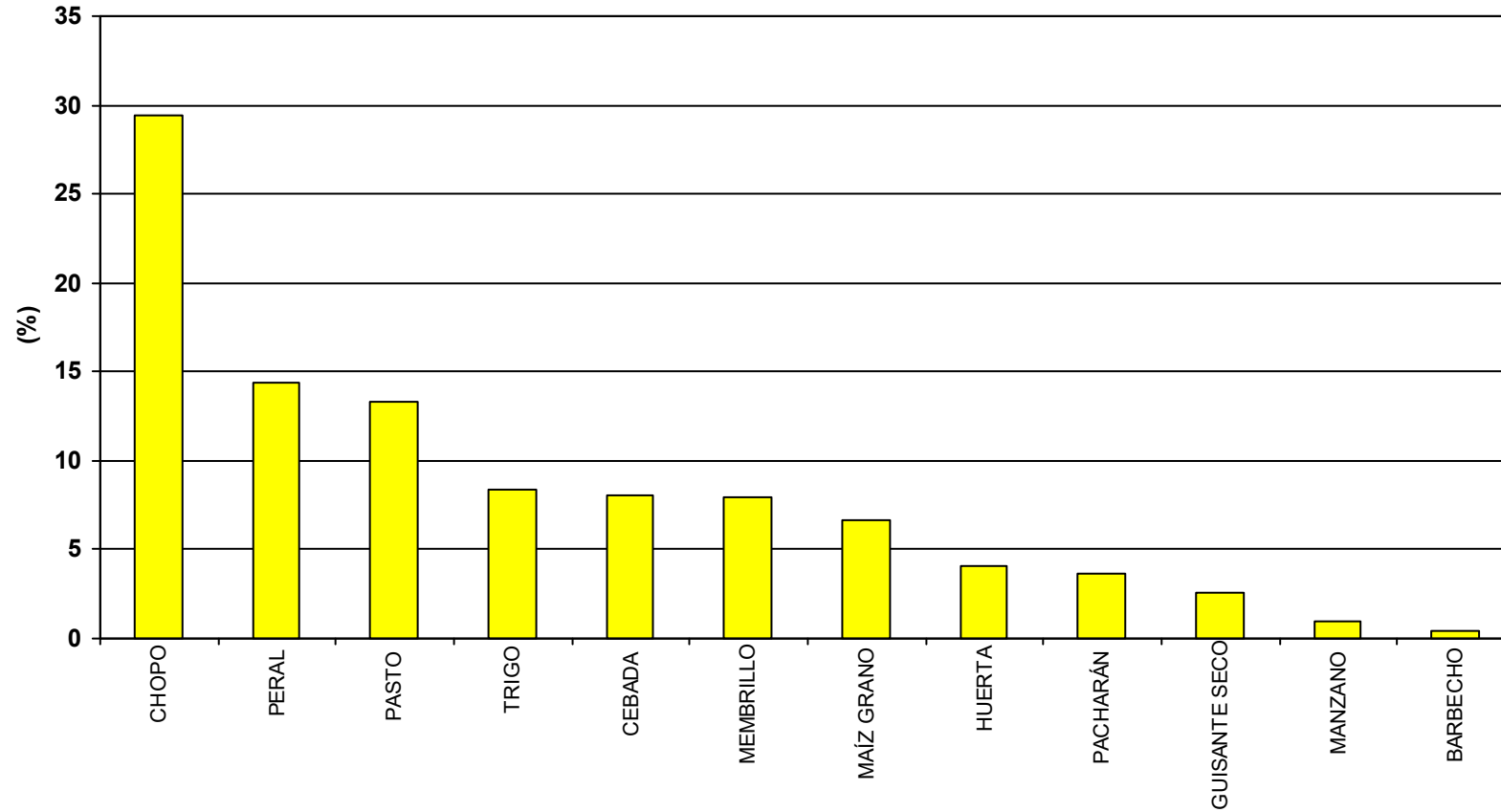
SUPERFICIE ZONA: 133 ha

NÚMERO DE CULTIVOS DIFERENTES: 8

BALANCE GLOBAL AÑO 2020

Servicio Oferta Agroindustrial

SOTO COMUNAL DE MENDAVIA



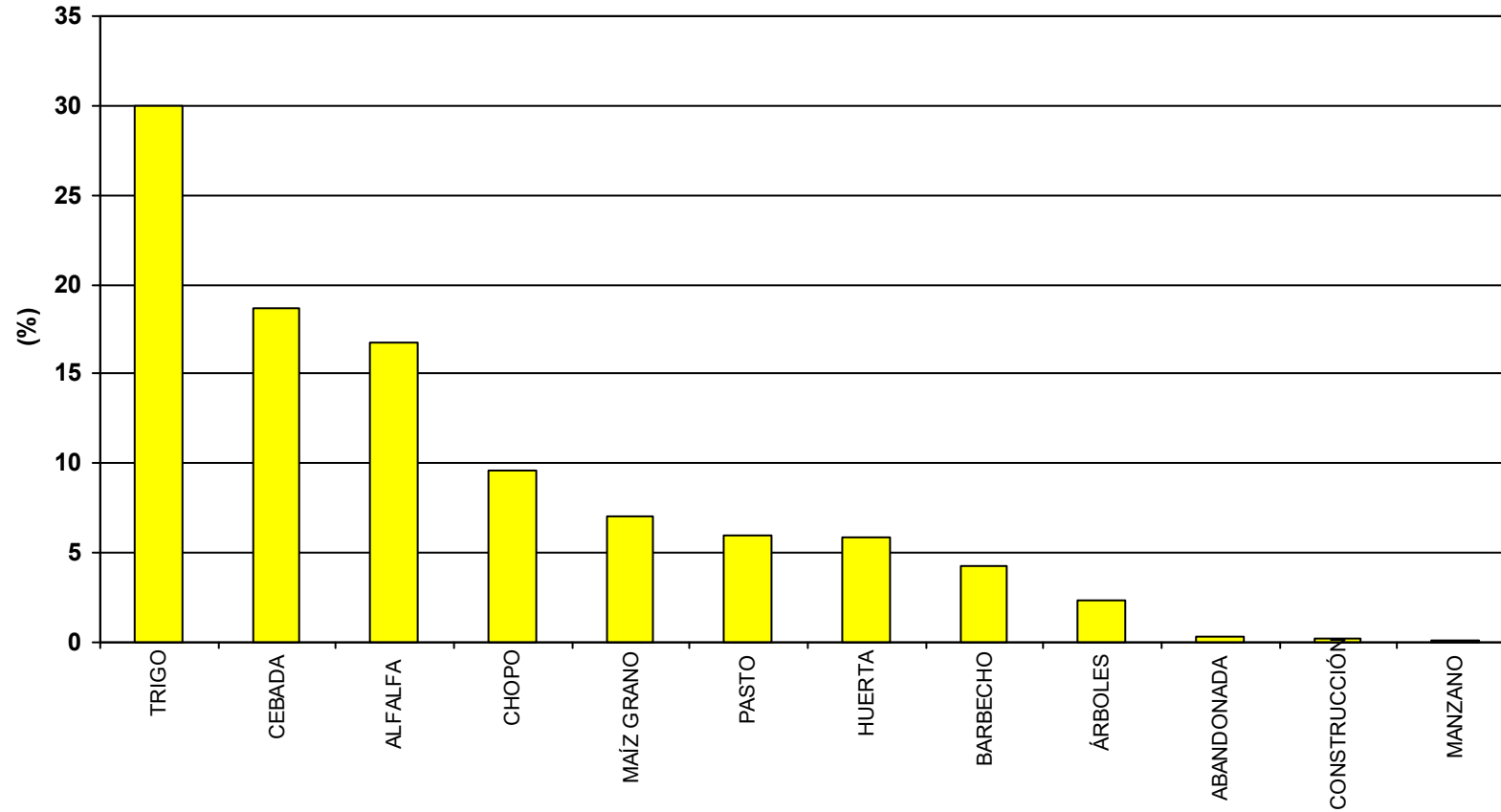
SUPERFICIE ZONA: 54 ha

NÚMERO DE CULTIVOS DIFERENTES: 10

BALANCE GLOBAL AÑO 2020

Servicio Oferta Agroindustrial

SOTO DE AIBAR



SUPERFICIE ZONA: 102 ha

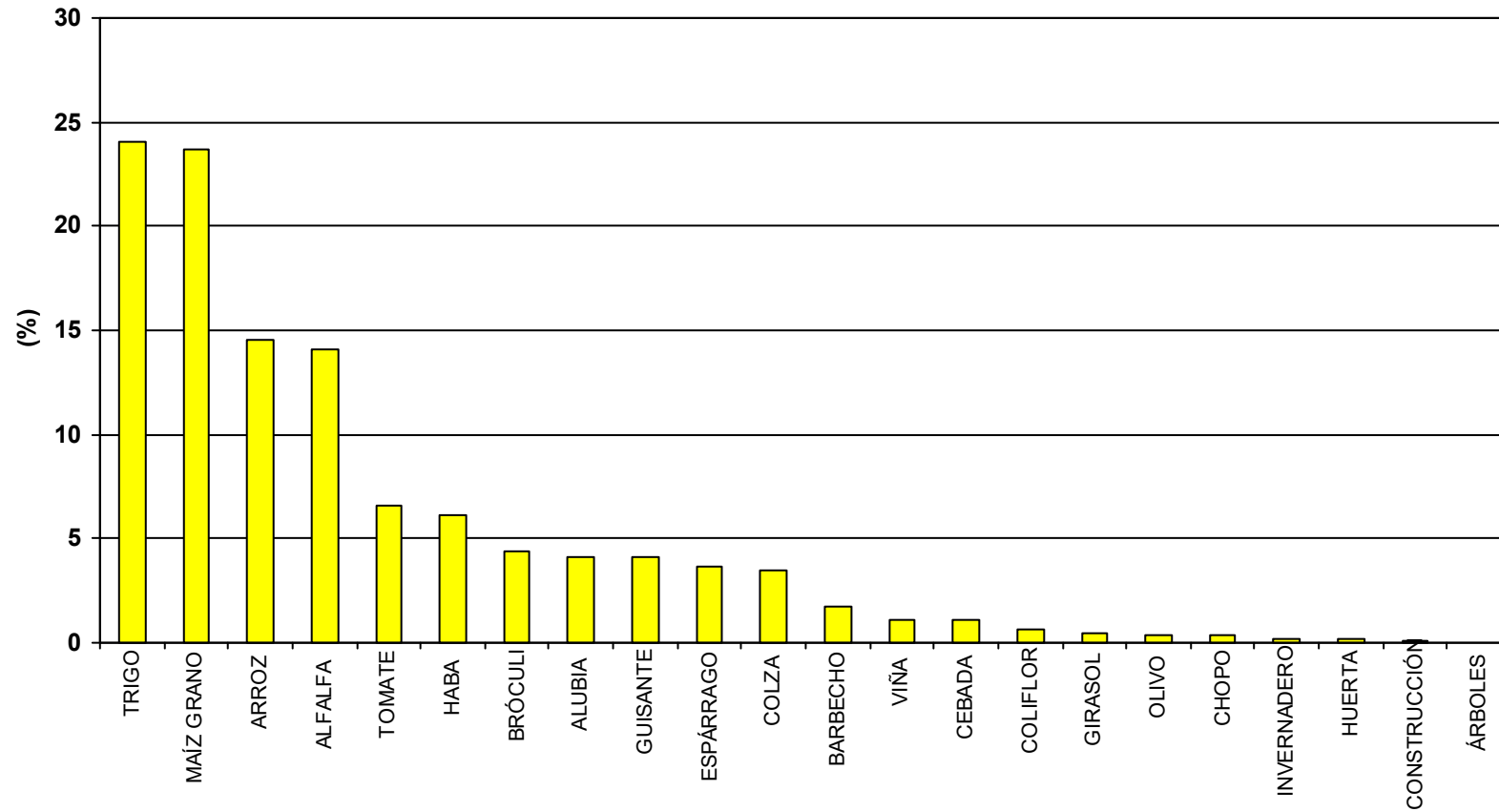
PORCENTAJE DE SUPERFICIE CON DOBLES COSECHAS: 1,1

NÚMERO DE CULTIVOS DIFERENTES: 7

BALANCE GLOBAL AÑO 2020

Servicio Oferta Agroindustrial

TRAIBUENAS (BAYUNGA)



SUPERFICIE ZONA: 719 ha

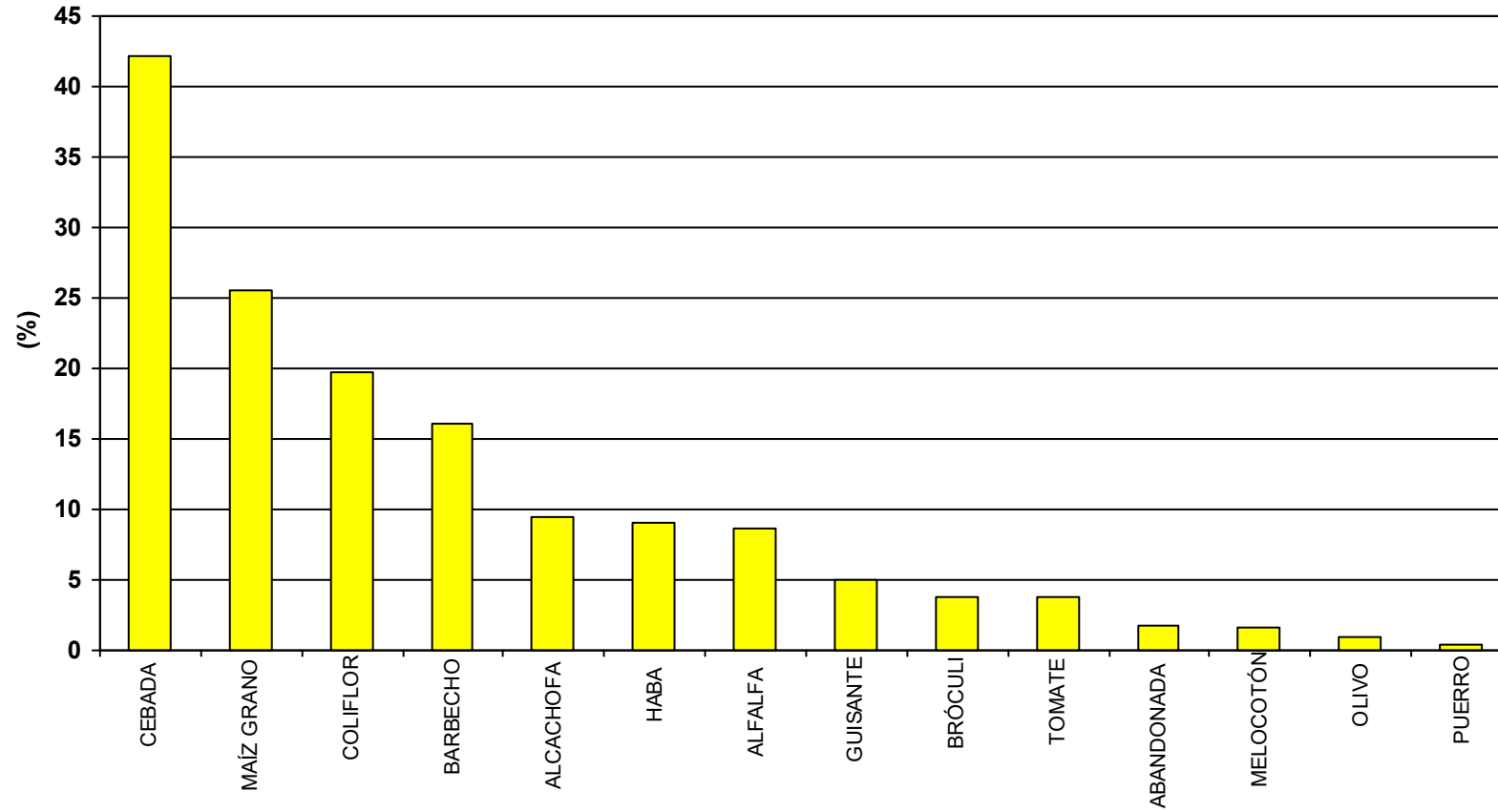
PORCENTAJE DE SUPERFICIE CON DOBLES COSECHAS: 15

NÚMERO DE CULTIVOS DIFERENTES: 17

BALANCE GLOBAL AÑO 2020

Servicio Oferta Agroindustrial

TUDELA-MONTES DE CIERZO



SUPERFICIE ZONA: 614 ha

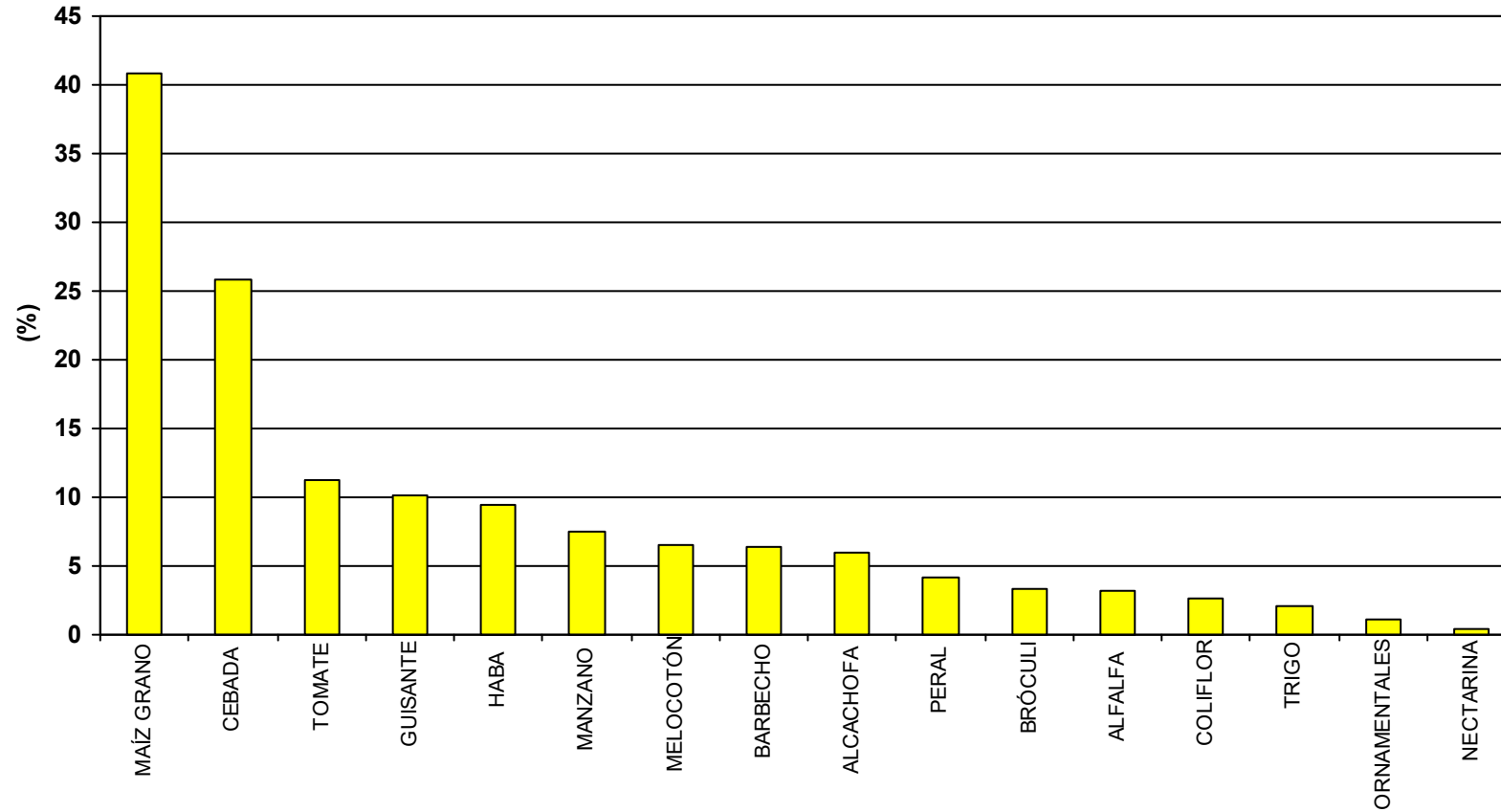
PORCENTAJE DE SUPERFICIE CON DOBLES COSECHAS: 48

NÚMERO DE CULTIVOS DIFERENTES: 12

BALANCE GLOBAL AÑO 2020

Servicio Oferta Agroindustrial

TUDELA-MONTES DE CIERZO II



SUPERFICIE ZONA: 1.157 ha

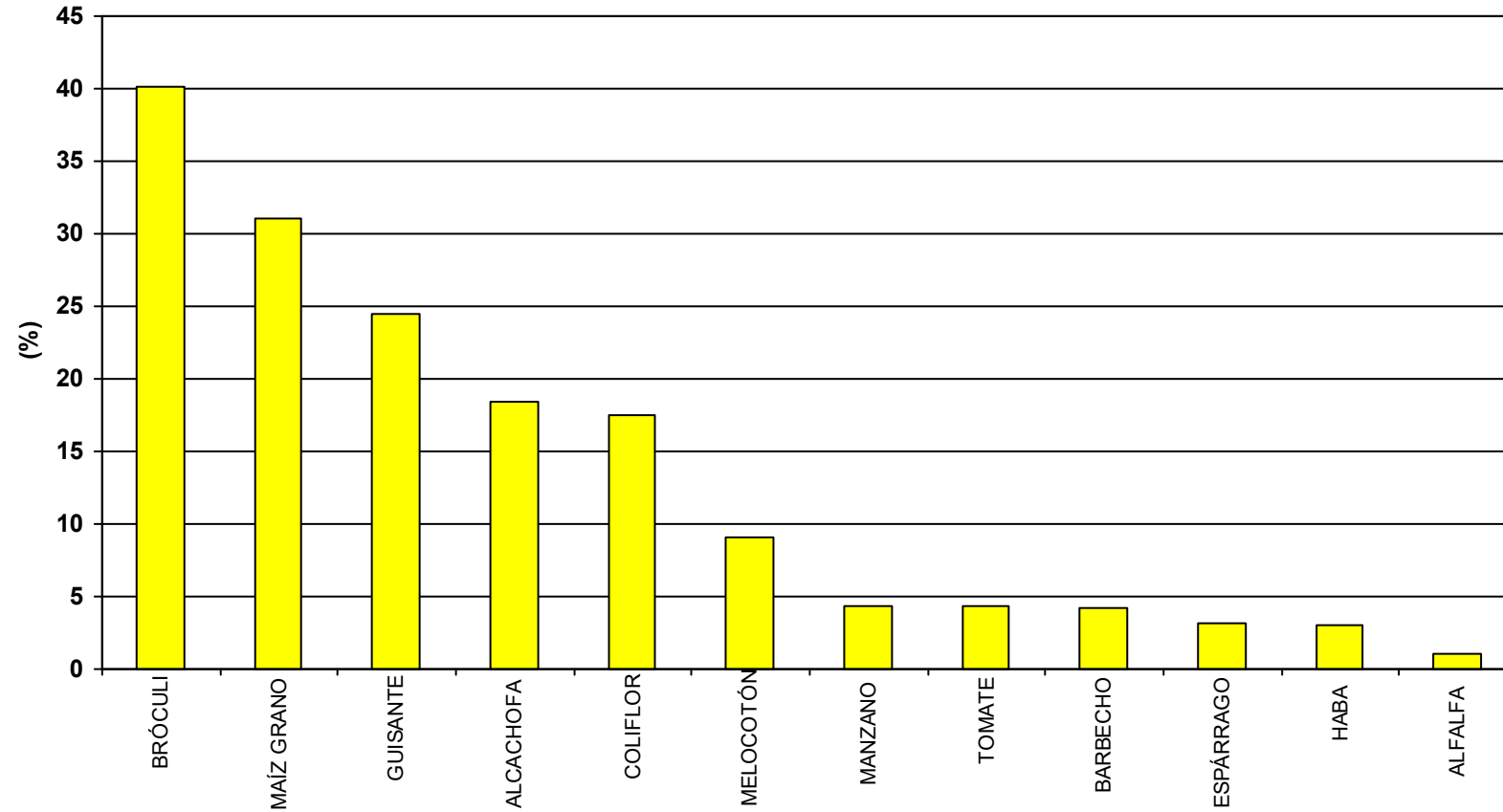
PORCENTAJE DE SUPERFICIE CON DOBLES COSECHAS: 41

NÚMERO DE CULTIVOS DIFERENTES: 15

BALANCE GLOBAL AÑO 2020

Servicio Oferta Agroindustrial

TUDELA-VALDETELLAS



SUPERFICIE ZONA: 238 ha

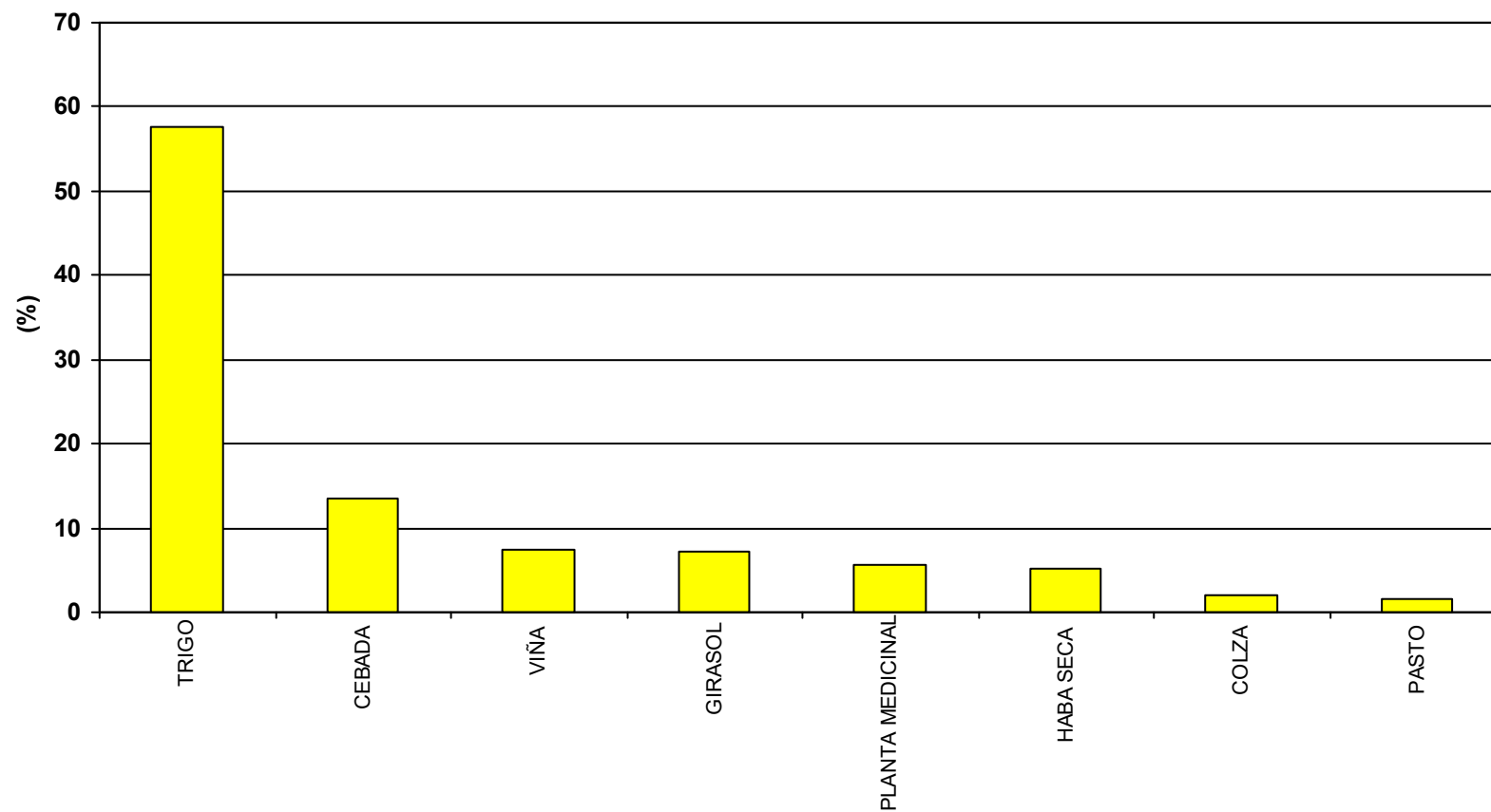
PORCENTAJE DE SUPERFICIE CON DOBLES COSECHAS: 61

NÚMERO DE CULTIVOS DIFERENTES: 11

BALANCE GLOBAL AÑO 2020

Servicio Oferta Agroindustrial

URRAÚL BAJO Y LUMBIER



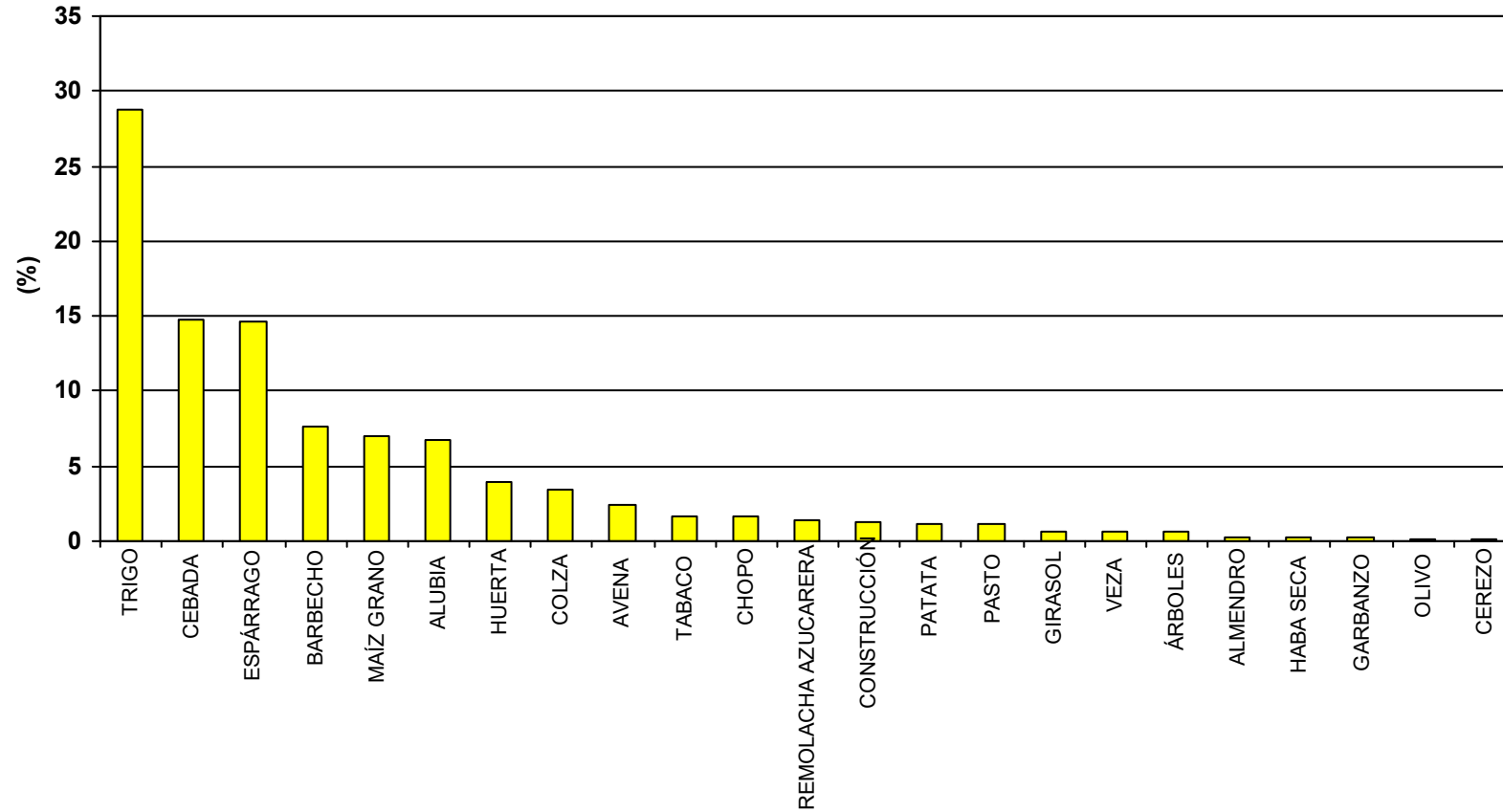
SUPERFICIE ZONA: 230 ha

NÚMERO DE CULTIVOS DIFERENTES: 8

BALANCE GLOBAL AÑO 2020

Servicio Oferta Agroindustrial

VALDEGA



SUPERFICIE ZONA: 375 ha

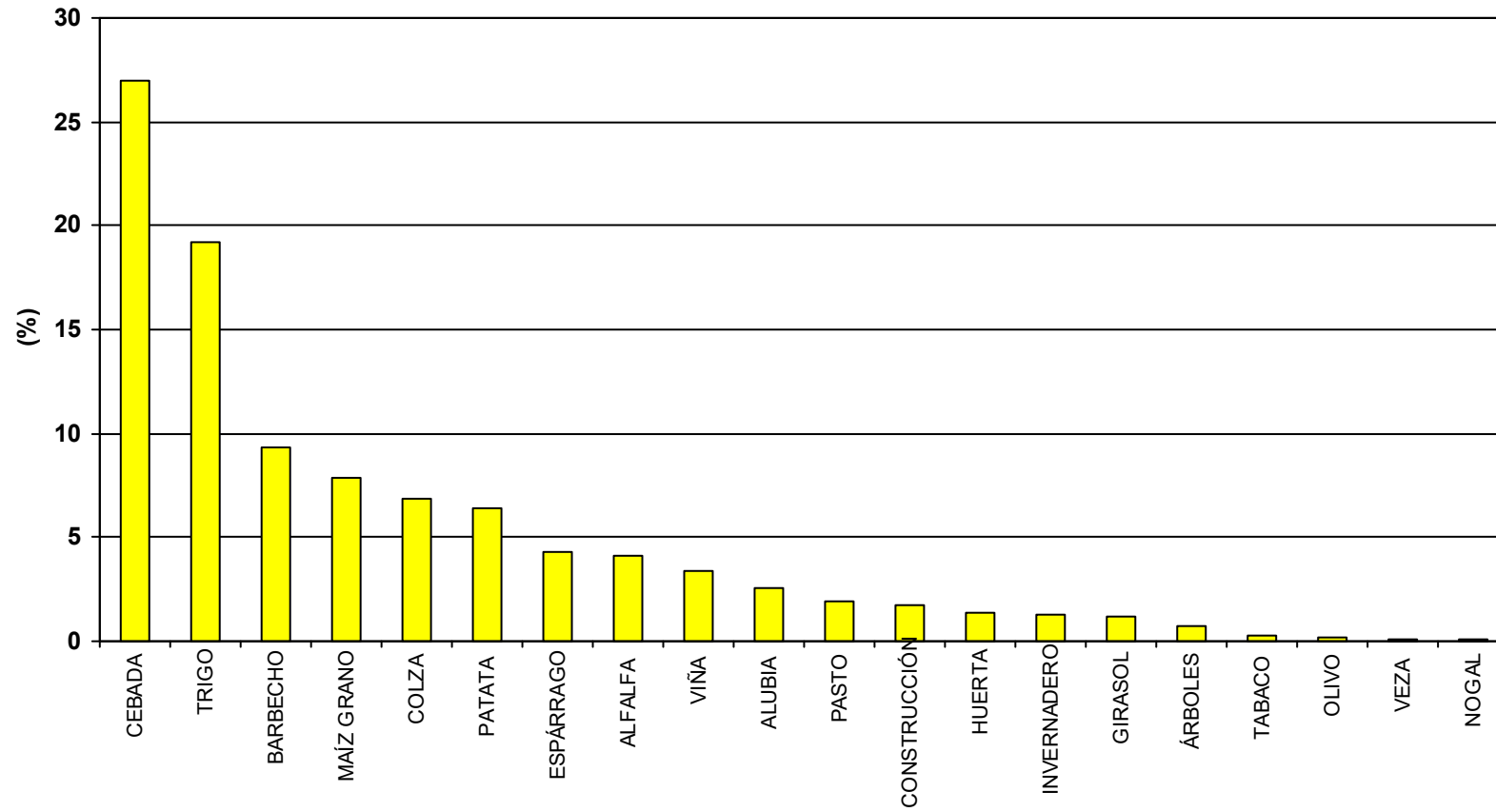
PORCENTAJE DE SUPERFICIE CON DOBLES COSECHAS: 0,4

NÚMERO DE CULTIVOS DIFERENTES: 19

BALANCE GLOBAL AÑO 2020

Servicio Oferta Agroindustrial

VALDEGA-AMPLIACION



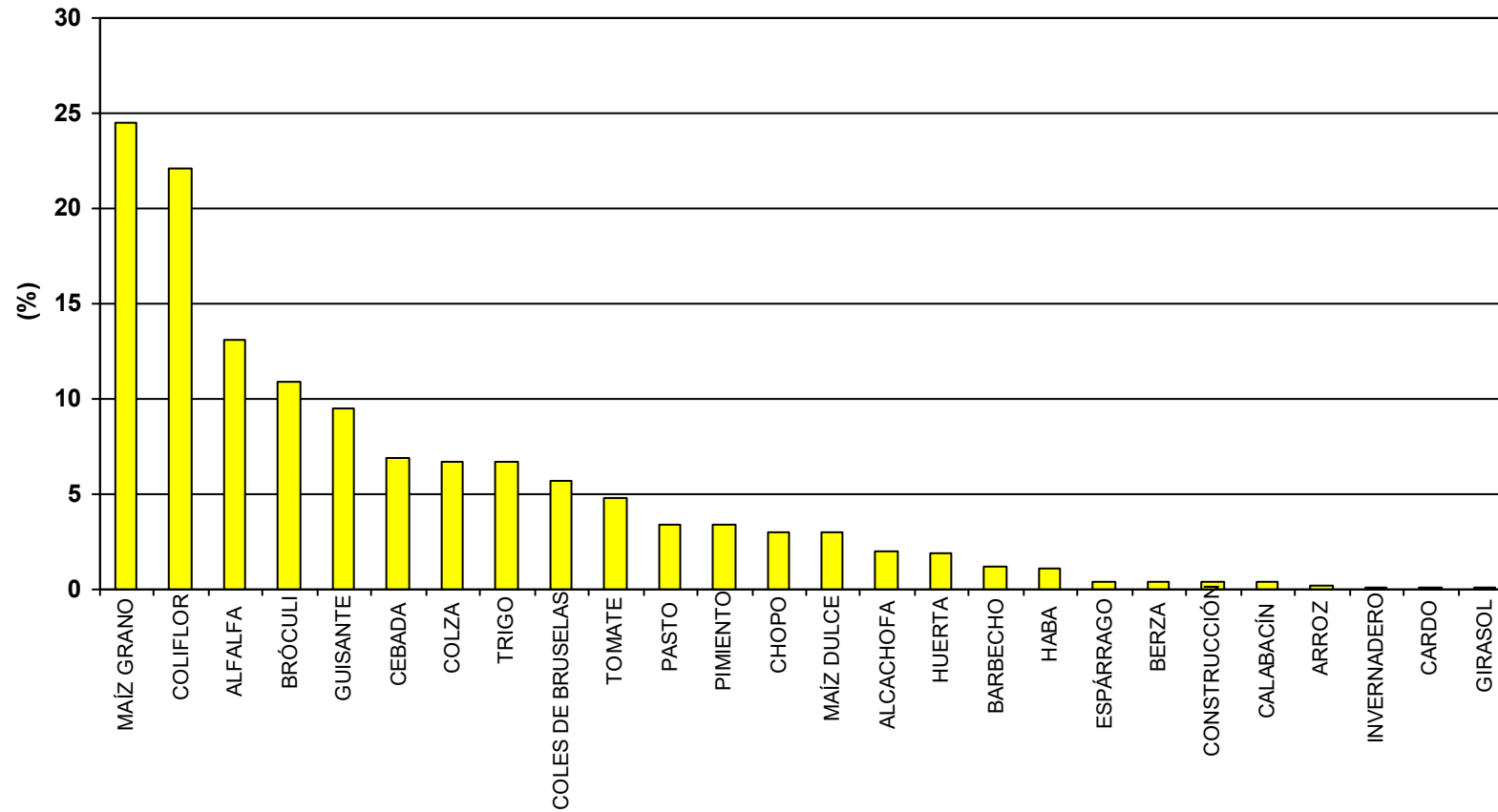
SUPERFICIE ZONA: 165 ha

NÚMERO DE CULTIVOS DIFERENTES: 15

BALANCE GLOBAL AÑO 2020

Servicio Oferta Agroindustrial

VALTIERRA



SUPERFICIE ZONA: 1.144 ha

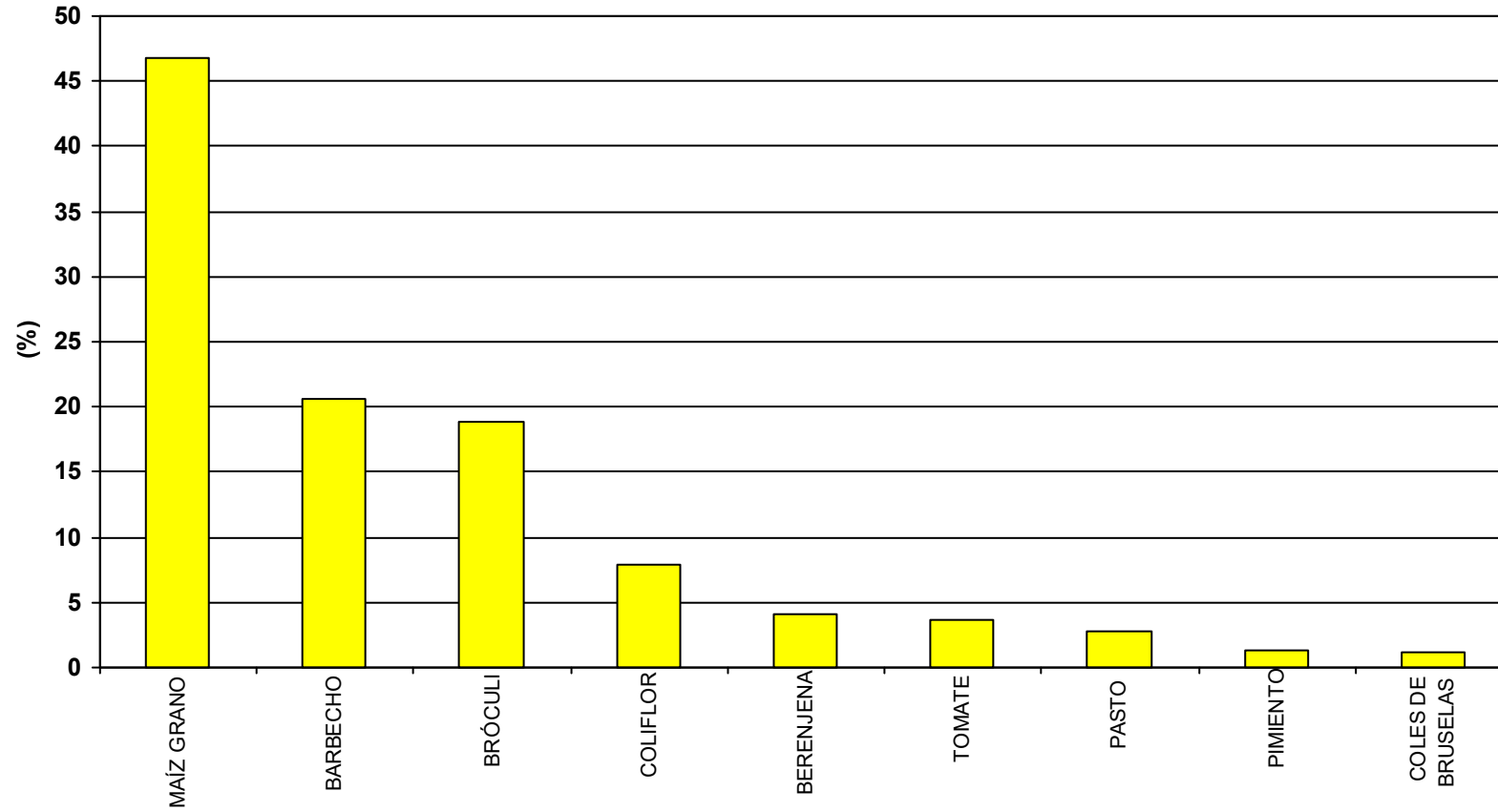
PORCENTAJE DE SUPERFICIE CON DOBLES COSECHAS: 32

NÚMERO DE CULTIVOS DIFERENTES: 22

BALANCE GLOBAL AÑO 2020

Servicio Oferta Agroindustrial

VALTIERRA-LA QUEMADA



SUPERFICIE ZONA: 430 ha

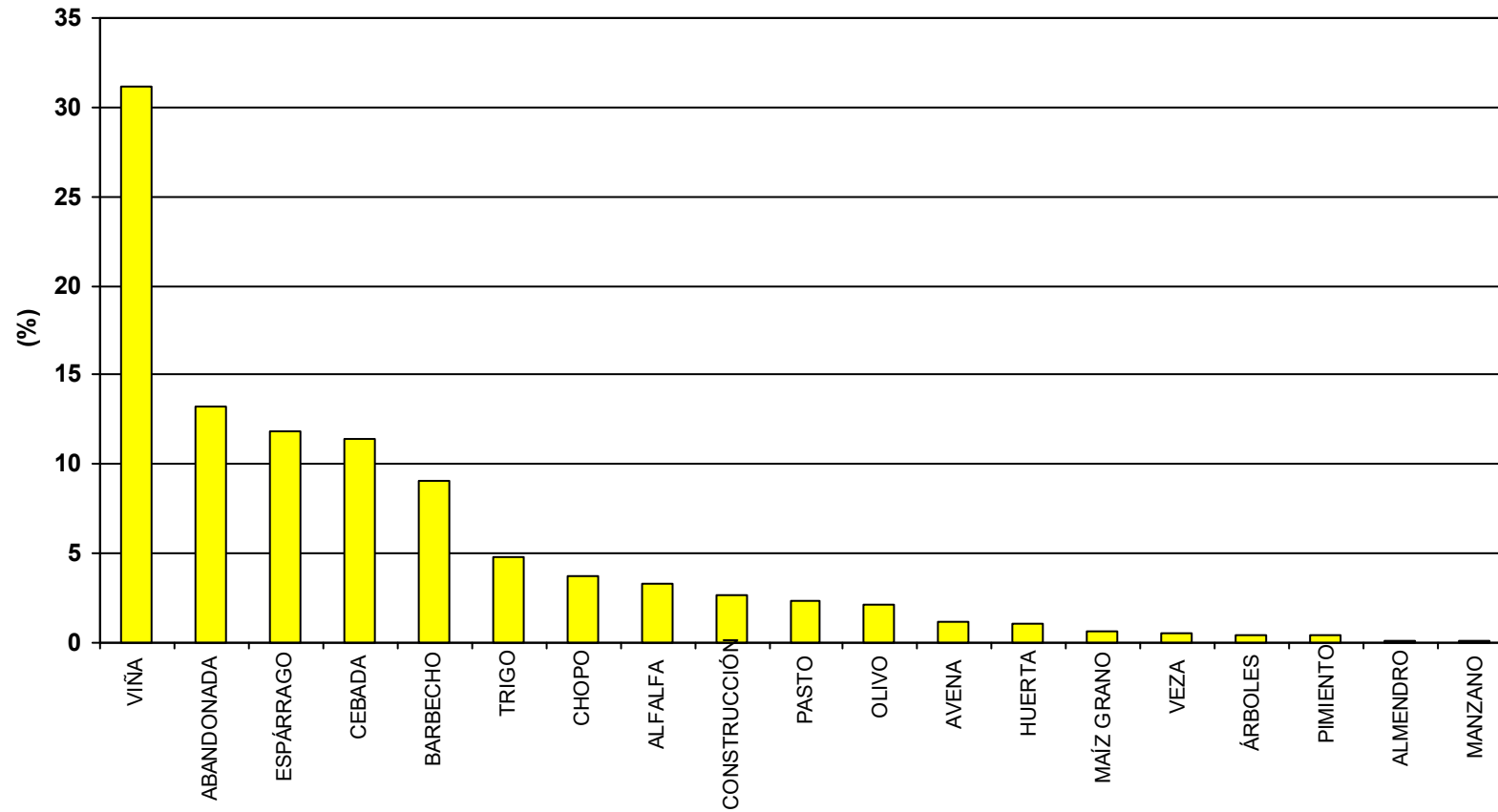
PORCENTAJE DE SUPERFICIE CON DOBLES COSECHAS: 7

NÚMERO DE CULTIVOS DIFERENTES: 8

BALANCE GLOBAL AÑO 2020

Servicio Oferta Agroindustrial

VIANA



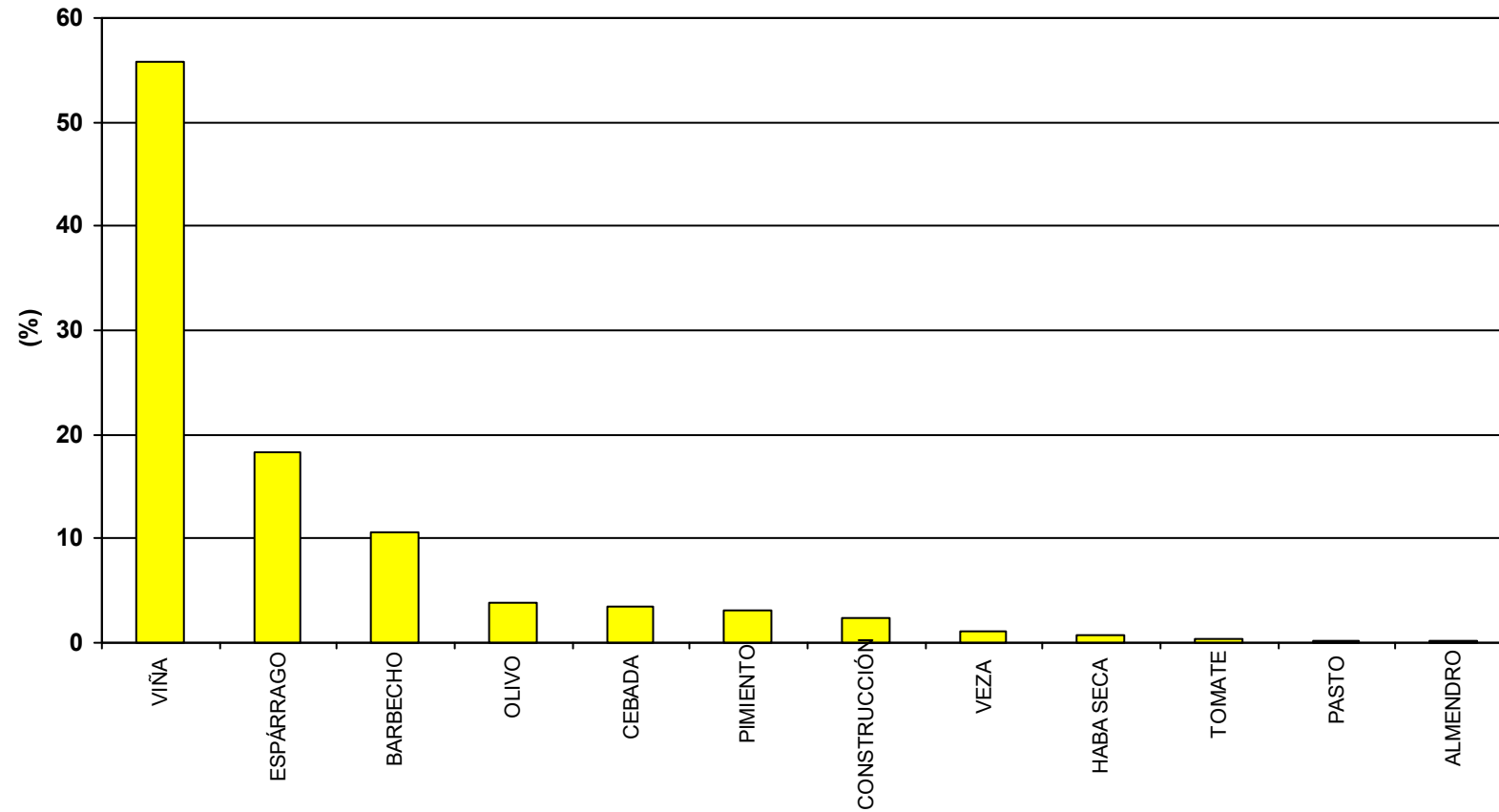
SUPERFICIE ZONA: 327 ha

NÚMERO DE CULTIVOS DIFERENTES: 14

BALANCE GLOBAL AÑO 2020

Servicio Oferta Agroindustrial

VIANA II



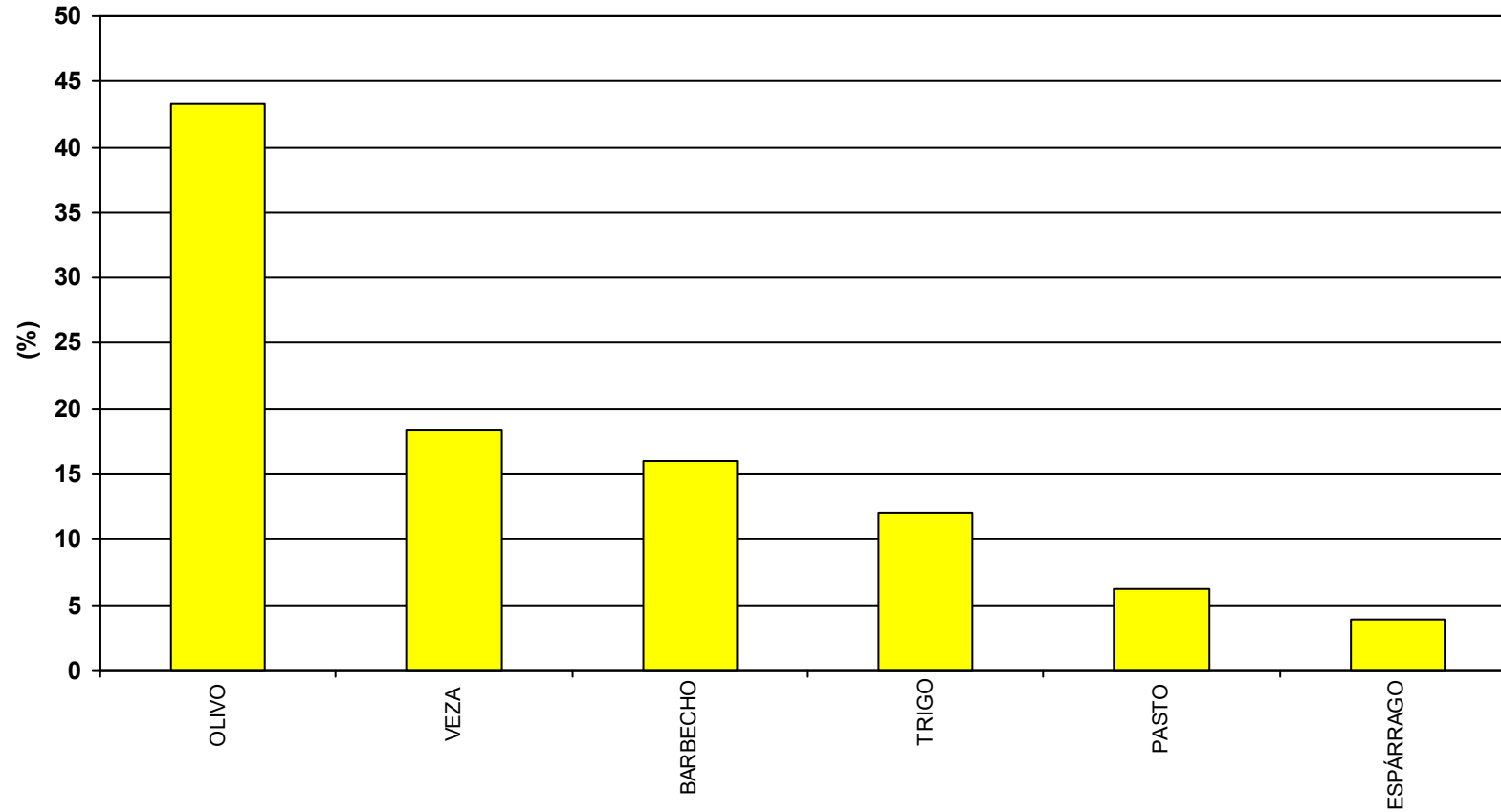
SUPERFICIE ZONA: 295 ha

NÚMERO DE CULTIVOS DIFERENTES: 10

BALANCE GLOBAL AÑO 2020

Servicio Oferta Agroindustrial

VIANA-EL TAMARIGAL



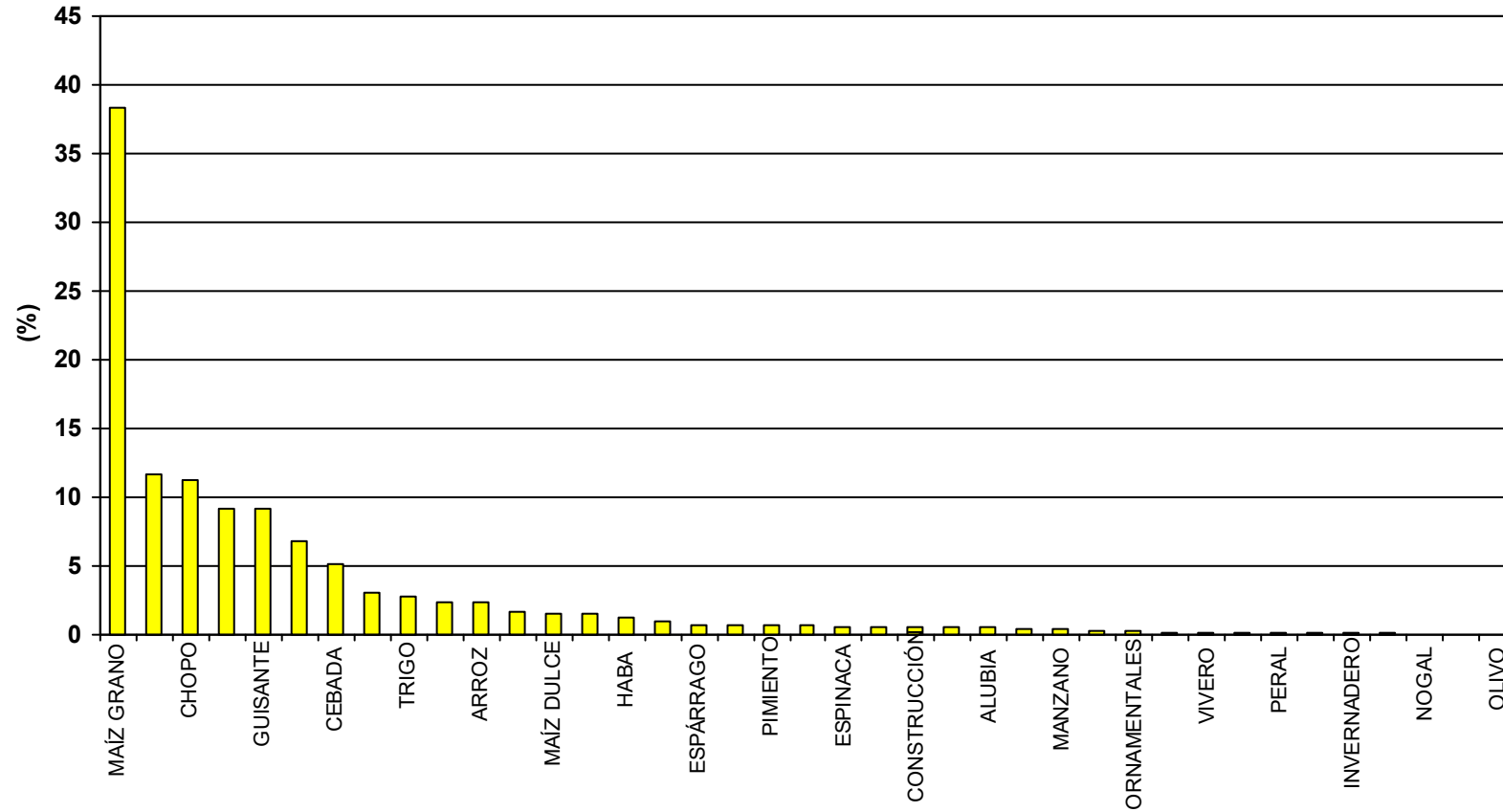
SUPERFICIE ZONA: 95 ha

NÚMERO DE CULTIVOS DIFERENTES: 5

BALANCE GLOBAL AÑO 2020

Servicio Oferta Agroindustrial

VILAFRANCA



SUPERFICIE ZONA: 1.380 ha

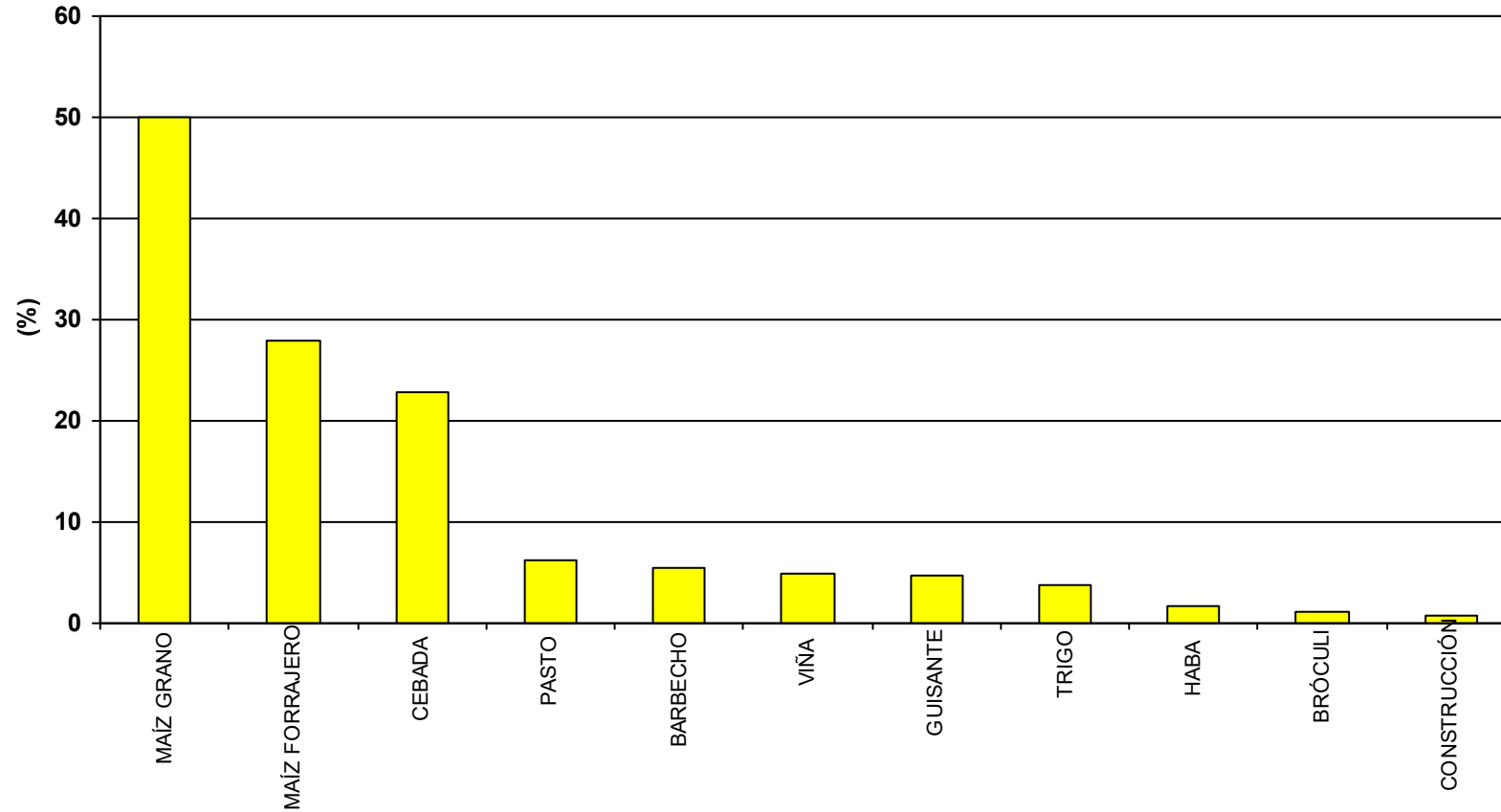
PORCENTAJE DE SUPERFICIE CON DOBLES COSECHAS: 17

NÚMERO DE CULTIVOS DIFERENTES: 32

BALANCE GLOBAL AÑO 2020

Servicio Oferta Agroindustrial

VILAFRANCA-BARRANCO AGUA SALADA



SUPERFICIE ZONA: 670 ha

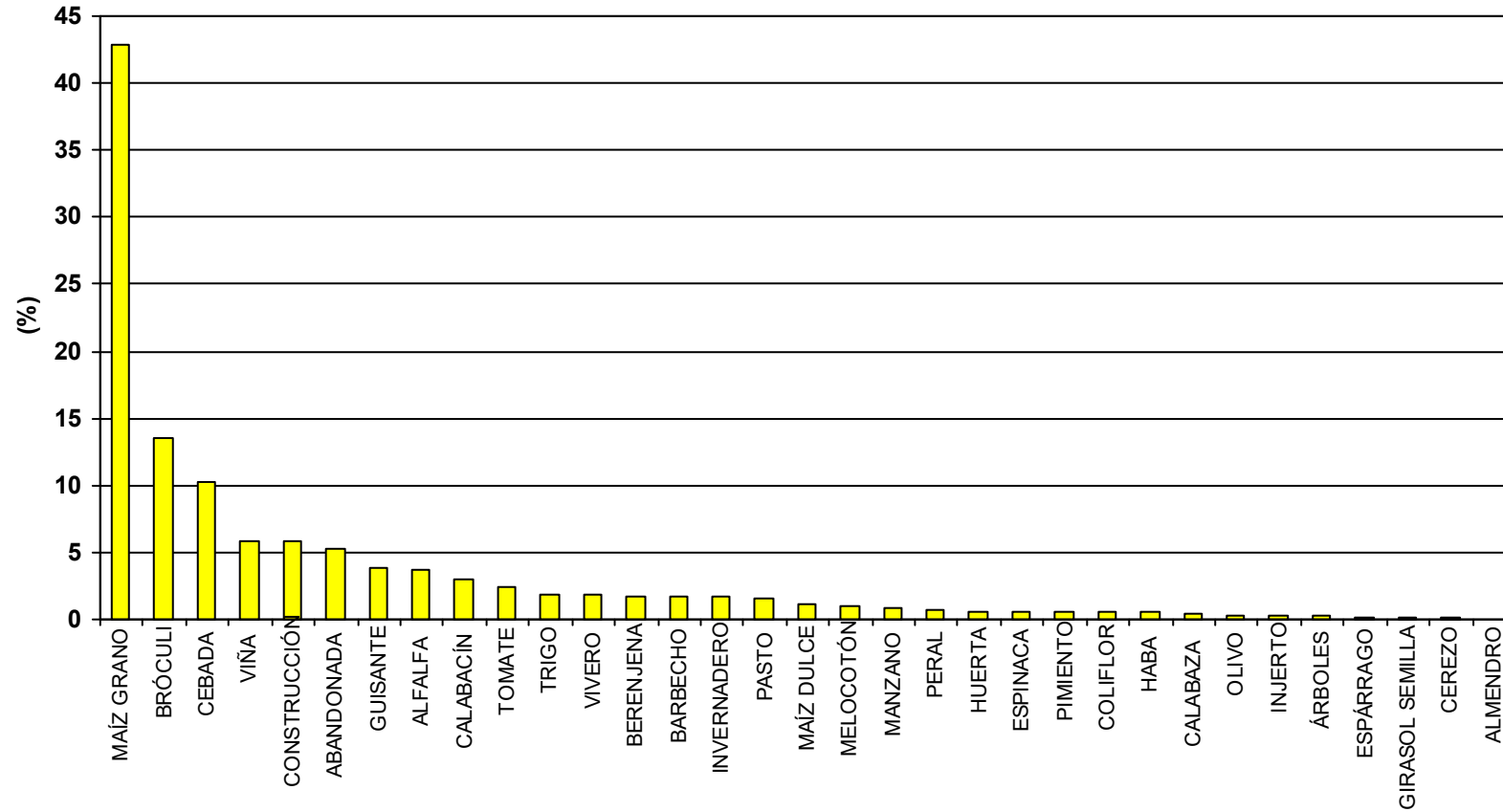
PORCENTAJE DE SUPERFICIE CON DOBLES COSECHAS: 30

NÚMERO DE CULTIVOS DIFERENTES: 9

BALANCE GLOBAL AÑO 2020

Servicio Oferta Agroindustrial

VILLAFRANCA-MORANTE



SUPERFICIE ZONA: 993 ha


PORCENTAJE DE SUPERFICIE CON DOBLES COSECHAS: 16

NÚMERO DE CULTIVOS DIFERENTES: 26

BALANCE GLOBAL AÑO 2020

Servicio Oferta Agroindustrial

Capítulo 7



Productividad Bruta del Agua-actuaciones INTIA, S.A.





Productividad Bruta del Agua (PBA): es el valor del aumento de producción (euros/ha) por cada unidad de volumen (m³/ha) aplicada, considerando que todos los cultivos se riegan.

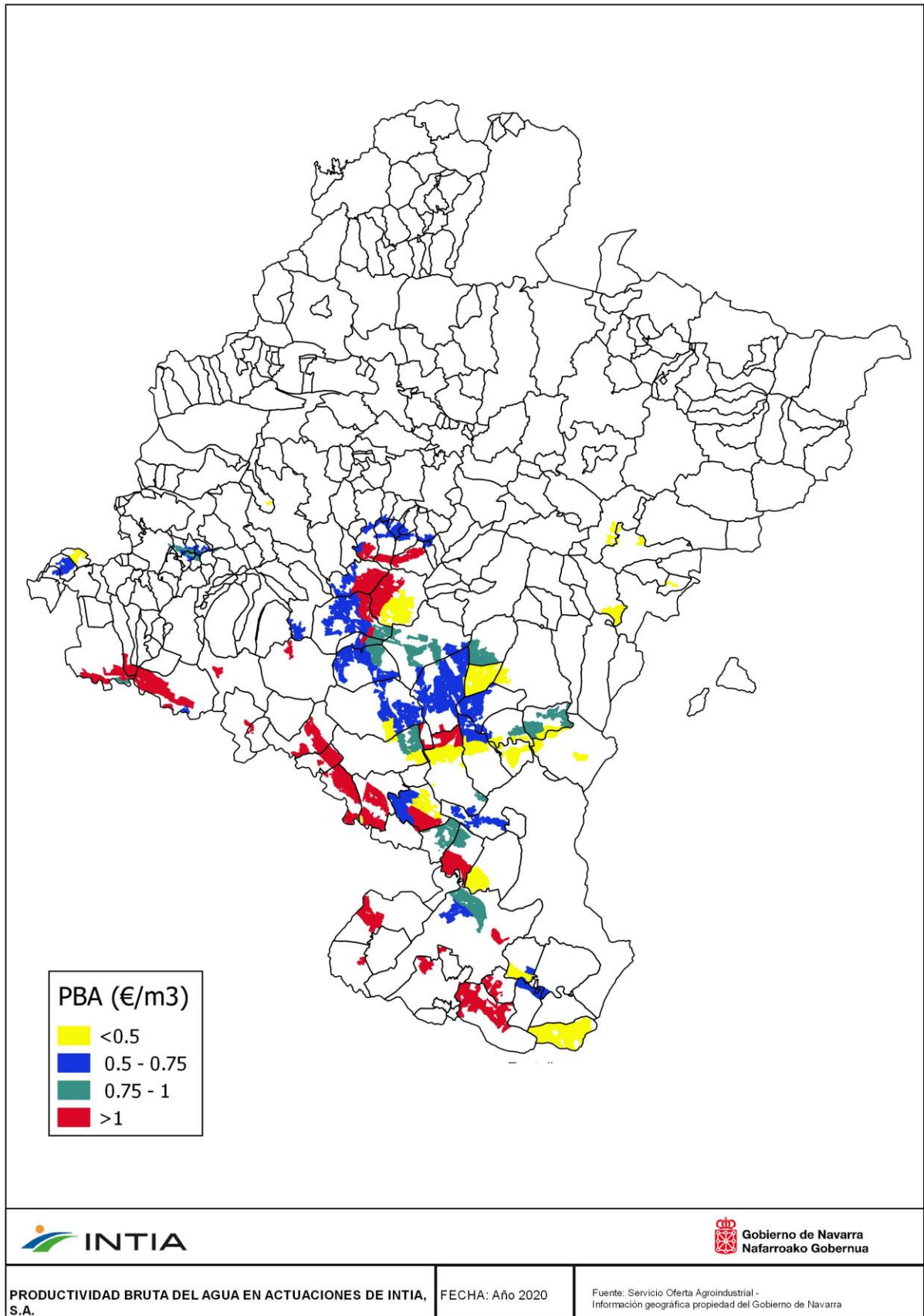
En las 96 zonas estudiadas el resultado obtenido es de **0,80 euros/m³**

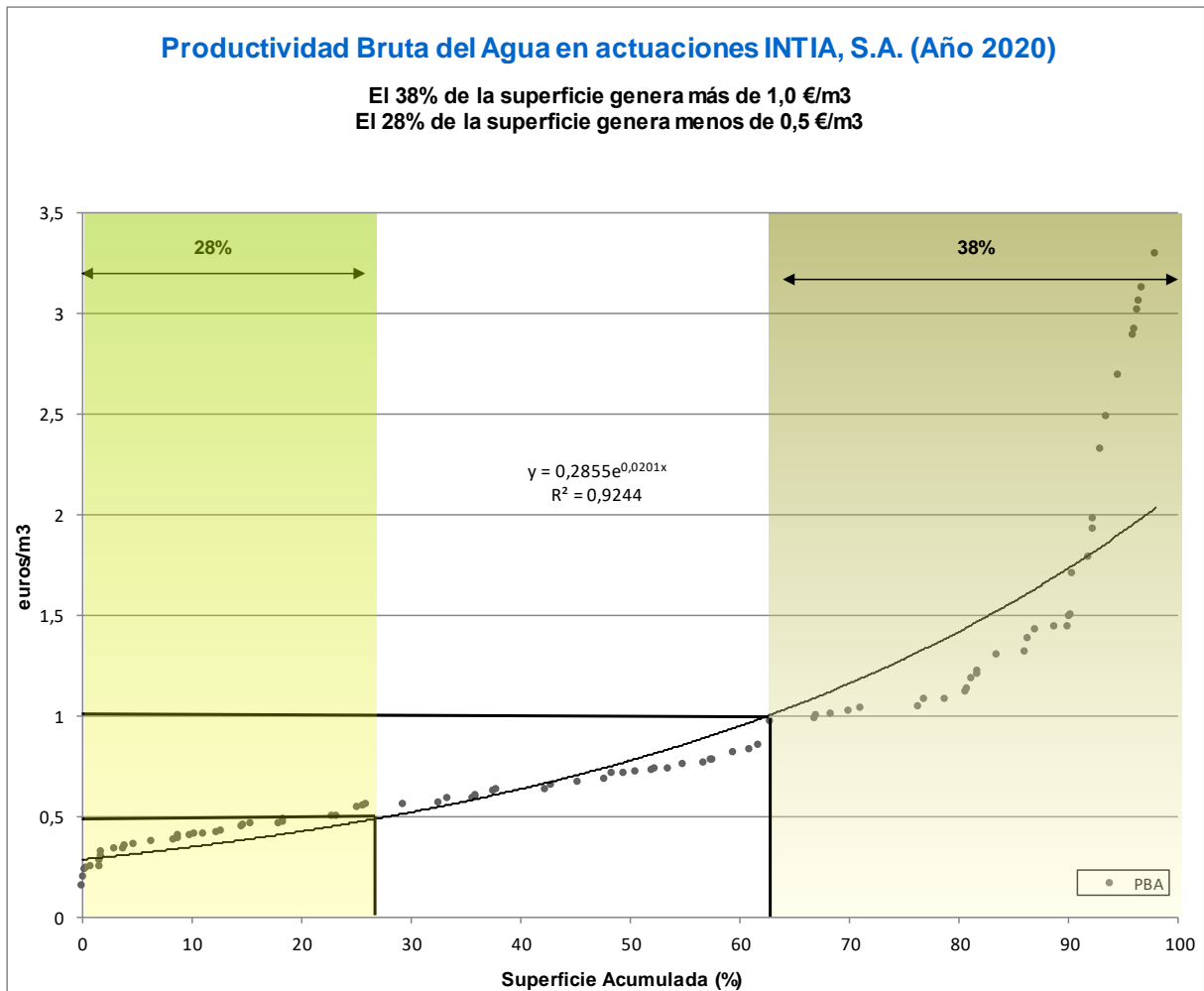
REGADÍO	PBA (euros/m³)
AZAGRA	3,36
ANDOSILLA II	3,29
ANDOSILLA	3,13
SARTAGUDA	3,06
SECTOR XXII ARG 1 CANAL DE NAVARRA	3,02
BARGOTA II	2,92
MENDAVIA - RUBIO ALTO	2,89
SAN ADRIÁN-EL MONTE	2,69
VIANA II	2,48
BARGOTA	2,33
SESMA I Y II	1,98
AZAGRA-ARGADIEL	1,93
CORELLA	1,79
SECTOR XXVI EGA 1 CANAL DE NAVARRA	1,71
FITERO-HOSPINETE	1,50
MURCHANTE	1,49
ABLITAS-SASO PEDRIZ	1,44
SECTOR IV.5.2 CANAL DE NAVARRA	1,44
FONTELLAS	1,42
SESMA III	1,38
ABLITAS	1,31
MENDAVIA	1,30
LODOSIA-GOBELLA	1,22
VIANA	1,21
TUDELA-VALDETELLAS	1,19
MENDAVIA - EL VERGAL	1,13
VALTIERRA	1,12
SECTOR II.1 CANAL DE NAVARRA	1,08
CASCANTE	1,08
SECTOR II.2 CANAL DE NAVARRA	1,04
FUNES	1,04
VILLAFRANCA-MORANTE	1,02
SECTOR XXII ARG 6 CANAL DE NAVARRA	1,01
VIANA-EL TAMARIGAL	1,00
SECTOR IV.1 CANAL DE NAVARRA	0,99
CADREITA	0,97
VALTIERRA-LA QUEMADA	0,85
SECTOR IV.5.1 CANAL DE NAVARRA	0,83
SECTOR X CANAL DE NAVARRA	0,81
CAPARROSO-BALSILLA MARIN	0,78
VALDEGA	0,78
TUDELA-MONTES DE CIERZO II	0,76

REGADÍO	PBA (euros/m³)
SECTOR VI CANAL DE NAVARRA	0,76
BARDENAS REALES-EL FERIAL	0,74
CABANILLAS-FUSTIÑANA	0,73
SECTOR V CANAL DE NAVARRA	0,73
TUDELA-MONTES DE CIERZO	0,72
RIBAFORADA	0,71
SECTOR XXII ARG 3 CANAL DE NAVARRA	0,71
SECTOR XXII ARG 2 CANAL DE NAVARRA	0,68
SECTOR IV.3 CANAL DE NAVARRA	0,67
CABREDO-MARAÑÓN	0,65
SECTOR IV.4 CANAL DE NAVARRA	0,63
PUENTE LA REINA	0,63
SECTOR IV.2 CANAL DE NAVARRA	0,63
SOTO COMUNAL DE MENDAVIA	0,60
VALDEGA-AMPLIACION	0,59
VILLAFRANCA	0,59
SECTOR XXIII CANAL DE NAVARRA	0,58
SECTOR XXIV CANAL DE NAVARRA	0,57
SECTOR IX CANAL DE NAVARRA	0,56
CAPARROSO-LA SARDA	0,56
SECTOR XXV CANAL DE NAVARRA	0,55
SECTOR I CANAL DE NAVARRA	0,55
GENEVILLA	0,50
CORTES	0,49
FUNES-SOTO MAÑERO	0,49
URRAÚL BAJO Y LUMBIER	0,47
SECTOR VII CANAL DE NAVARRA	0,46
MURILLO EL FRUTO	0,46
LUMBIER	0,45
CAPARROSO-BAYUNGA	0,45
SECTOR VIII CANAL DE NAVARRA	0,42
TRAIBUENAS (BAYUNGA)	0,42
PERALTA-MARCILLA (BAYUNGA)	0,41
SANTACARA-MÉLIDA: ARASA, ZABALA, OLMOS,	0,41
MÉLIDA (CANAL BARDENAS)	0,41
ABÁRZUZA	0,40
CARCASTILLO	0,39
SECTOR III CANAL DE NAVARRA	0,38
ARGUEDAS	0,37
AIBAR-EL SASO	0,36
JAVIER	0,35
CABANILLAS - CANAL DE TAUSTE	0,34
VILLAFRANCA-BARRANCO AGUA SALADA	0,34
CAPARROSO-SOTILLO	0,32
MÉLIDA - SOTO BAJO	0,30
SANTACARA-SOTO ARTICA	0,28
FALCES	0,25
CARCASTILLO - LA ESPERANZA	0,25
SANTACARA-SOTO LOPEZ	0,24

REGADÍO	PBA (euros/m³)
SOTO DE AIBAR	0,23
MÉLIDA - SOTO LIRIA (BAYUNGA)	0,20
CAPARROSO-LAS VALES	0,16

PRODUCTIVIDAD BRUTA DEL AGUA ACTUACIONES INTIA, S.A.	
PBA (euros/m³) AÑO 2020	% SUPERFICIE
 Menor o igual que 0,50	28
 Entre 0,50 y 0,75	20
 Entre 0,75 y 1,0	14
 Mayor o igual que 1,0	38






Según el sistema de riego empleado se obtienen los siguientes datos:

POR SISTEMA DE RIEGO	PBA (euros/m ³)
DE SUPERFICIE (A manta, Tablas)	0,57
PRESIÓN (Aspersión, Localizado)	0,89

Capítulo 8







Productividad Bruta por hectárea-actuaciones INTIA, S.A.

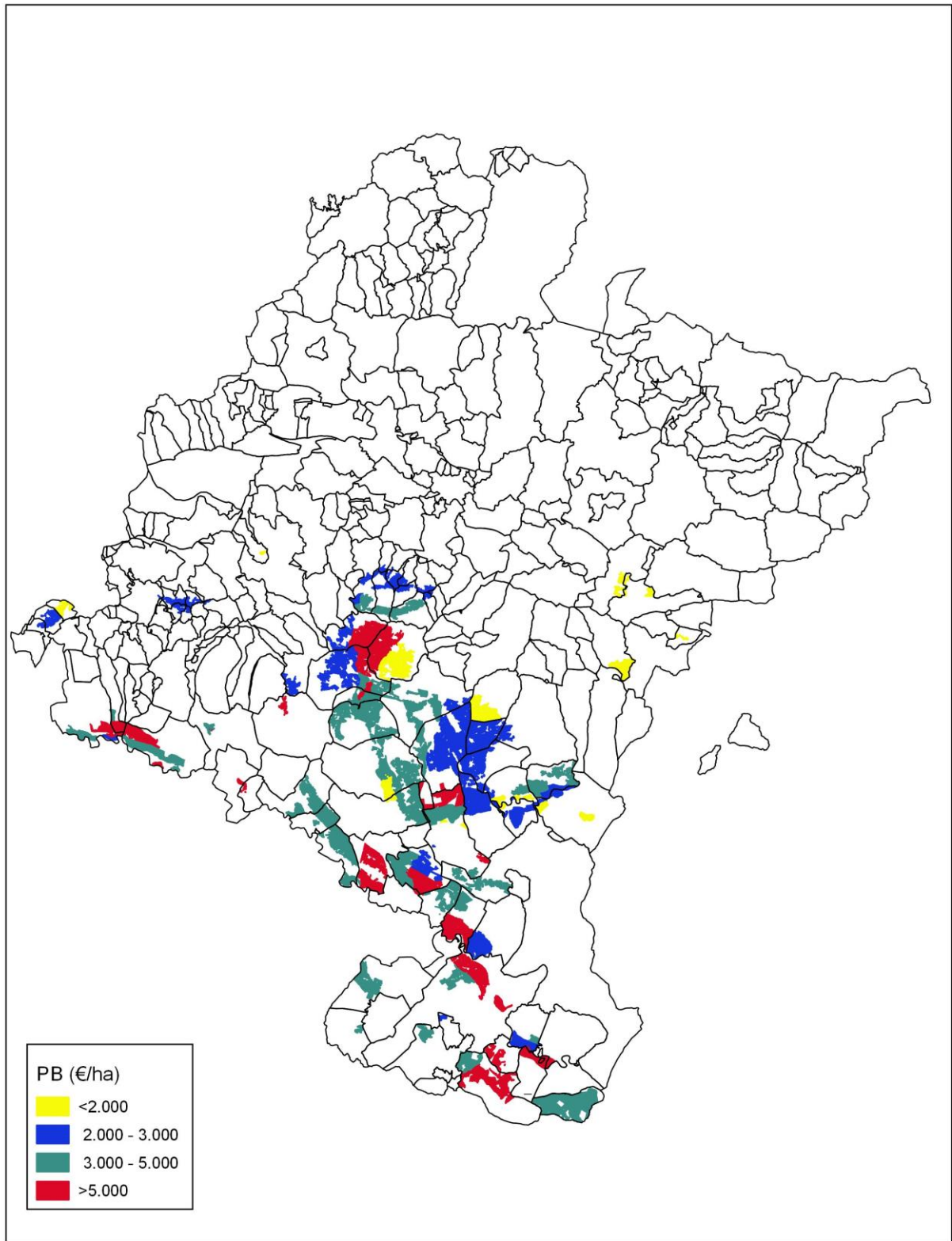
Productividad Bruta por hectárea (euro/ha): es el valor de producción en euros, por cada hectárea de superficie útil.

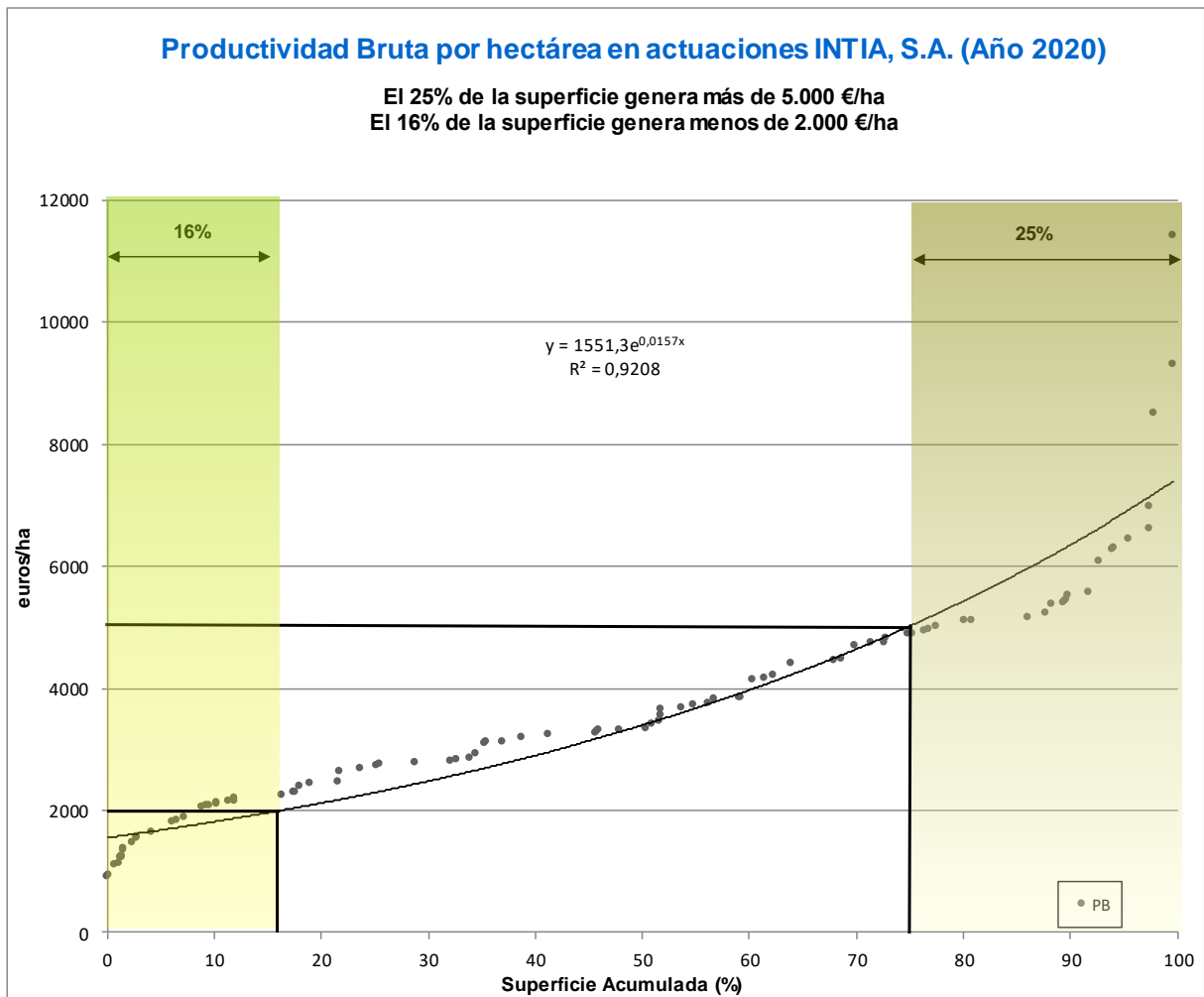
En las 96 zonas estudiadas el resultado obtenido es de **3.827 euros/ha**

REGADÍO	Productividad Bruta (euros/ha)	
SECTOR XXII ARGÁ 1 CANAL DE NAVARRA	12.886	Euros/ha
SARTAGUDA	11.411	Euros/ha
SECTOR IV.5.2 CANAL DE NAVARRA	9.310	Euros/ha
TUDELA-VALDETELLAS	8.509	Euros/ha
SESMA I Y II	6.969	Euros/ha
VALTIERRA	6.604	Euros/ha
SECTOR XXII ARGÁ 6 CANAL DE NAVARRA	6.448	Euros/ha
MENDEAVIA - EL VERGAL	6.286	Euros/ha
MENDEAVIA - RUBIO ALTO	6.263	Euros/ha
FUNES	6.070	Euros/ha
TUDELA-MONTES DE CIERZO II	5.560	Euros/ha
LODOSÁ-GOBELLA	5.507	Euros/ha
SECTOR XXVI EGA 1 CANAL DE NAVARRA	5.456	Euros/ha
CAPARROSO-BALSILLA MARIN	5.413	Euros/ha
RIBAFORADA	5.401	Euros/ha
VIANA II	5.370	Euros/ha
VILLAFRANCA-MORANTE	5.236	Euros/ha
SECTOR II.2 CANAL DE NAVARRA	5.150	Euros/ha
FONTELLAS	5.096	Euros/ha
ABLITAS	5.093	Euros/ha
BARGOTA	5.003	Euros/ha
ANDOSILLA	4.953	Euros/ha
ABLITAS-SASO PEDRIZ	4.929	Euros/ha
AZAGRA-ARGADIEL	4.888	Euros/ha
AZAGRA	4.880	Euros/ha
BARGOTA II	4.820	Euros/ha
SAN ADRIÁN-EL MONTE	4.751	Euros/ha
SECTOR IV.5.1 CANAL DE NAVARRA	4.729	Euros/ha
BARDENAS REALES-EL FERIAL	4.692	Euros/ha
VALTIERRA-LA QUEMADA	4.472	Euros/ha
SECTOR IV.1 CANAL DE NAVARRA	4.455	Euros/ha
MENDEAVIA	4.396	Euros/ha
PERALTA-MARCILLA (BAYUNGA)	4.213	Euros/ha
CADREITA	4.148	Euros/ha
TUDELA-MONTES DE CIERZO	4.144	Euros/ha
CORELLA	3.740	Euros/ha
ANDOSILLA II	3.713	Euros/ha
SECTOR X CANAL DE NAVARRA	3.662	Euros/ha
FUNES-SOTO MAÑERO	3.658	Euros/ha
SOTO COMUNAL DE MENDEAVIA	3.555	Euros/ha
SECTOR XXII ARGÁ 3 CANAL DE NAVARRA	3.444	Euros/ha
VIANA	3.409	Euros/ha

REGADÍO	Productividad Bruta (euros/ha)	
SECTOR XXII ARGA 2 CANAL DE NAVARRA	3.334	Euros/ha
CAPARROSO-BAYUNGA	3.313	Euros/ha
FITERO-HOSPINETE	3.302	Euros/ha
SESMA III	3.275	Euros/ha
CORTES	3.262	Euros/ha
SECTOR IV.3 CANAL DE NAVARRA	3.247	Euros/ha
SECTOR II.1 CANAL DE NAVARRA	3.190	Euros/ha
SECTOR IV.2 CANAL DE NAVARRA	3.109	Euros/ha
CAPARROSO-LA SARDA	3.104	Euros/ha
SECTOR XXIII CANAL DE NAVARRA	3.103	Euros/ha
MURILLO EL FRUTO	2.927	Euros/ha
TRAIBUENAS (BAYUNGA)	2.860	Euros/ha
VALDEGA	2.831	Euros/ha
SECTOR IX CANAL DE NAVARRA	2.797	Euros/ha
SECTOR XXIV CANAL DE NAVARRA	2.767	Euros/ha
PUENTE LA REINA	2.763	Euros/ha
SECTOR V CANAL DE NAVARRA	2.731	Euros/ha
SECTOR I CANAL DE NAVARRA	2.686	Euros/ha
VIANA-EL TAMARIGAL	2.638	Euros/ha
SECTOR VII CANAL DE NAVARRA	2.457	Euros/ha
CABANILLAS - CANAL DE TAUSTE	2.445	Euros/ha
CARCASTILLO	2.399	Euros/ha
MURCHANTE	2.300	Euros/ha
MÉLIDA (CANAL BARDENAS)	2.282	Euros/ha
SECTOR IV.4 CANAL DE NAVARRA	2.243	Euros/ha
MÉLIDA - SOTO BAJO	2.191	Euros/ha
SECTOR XXV CANAL DE NAVARRA	2.153	Euros/ha
VILLAFRANCA-BARRANCO AGUA SALADA	2.152	Euros/ha
MÉLIDA - SOTO LIRIA (BAYUNGA)	2.110	Euros/ha
CABREDO-MARAÑÓN	2.096	Euros/ha
VALDEGA-AMPLIACION	2.077	Euros/ha
SECTOR VIII CANAL DE NAVARRA	2.066	Euros/ha
ARGUEDAS	2.037	Euros/ha
AIBAR-EL SASO	1.876	Euros/ha
SANTACARA-MÉLIDA: ARASA, ZABALA, OLMOS,	1.833	Euros/ha
SECTOR III CANAL DE NAVARRA	1.798	Euros/ha
SECTOR VI CANAL DE NAVARRA	1.641	Euros/ha
CAPARROSO-SOTILLO	1.561	Euros/ha
GENEVILLA	1.542	Euros/ha
FALCES	1.465	Euros/ha
CAPARROSO-LAS VALES	1.364	Euros/ha
SANTACARA-SOTO LOPEZ	1.341	Euros/ha
ABÁRZUZA	1.253	Euros/ha
SANTACARA-SOTO ARTICA	1.231	Euros/ha
SOTO DE AIBAR	1.221	Euros/ha
URRAÚL BAJO Y LUMBIER	1.128	Euros/ha
CARCASTILLO - LA ESPERANZA	1.109	Euros/ha
LUMBIER	930	Euros/ha
JAVIER	910	Euros/ha

PRODUCTIVIDAD BRUTA POR HECTAREA ACTUACIONES INTIA, S.A.	
PB (euros/ha) AÑO 2020	% SUPERFICIE
 Menor o igual que 2.000	16
 Entre 2.000 y 3.000	26
 Entre 3.000 y 5.000	33
 Mayor o igual que 5.000	25





Según el sistema de riego empleado se obtienen los siguientes datos:

POR SISTEMA DE RIEGO	PB (euros/ha)
DE SUPERFICIE (A manta, Tablas)	3.373
PRESIÓN (Aspersión, Localizado)	3.896

Capítulo 9



Empleo Generado





Empleo (Uta/100ha): es el valor del aumento del empleo (UTA) generado por cada 100 ha de Superficie de Cultivo (SC).

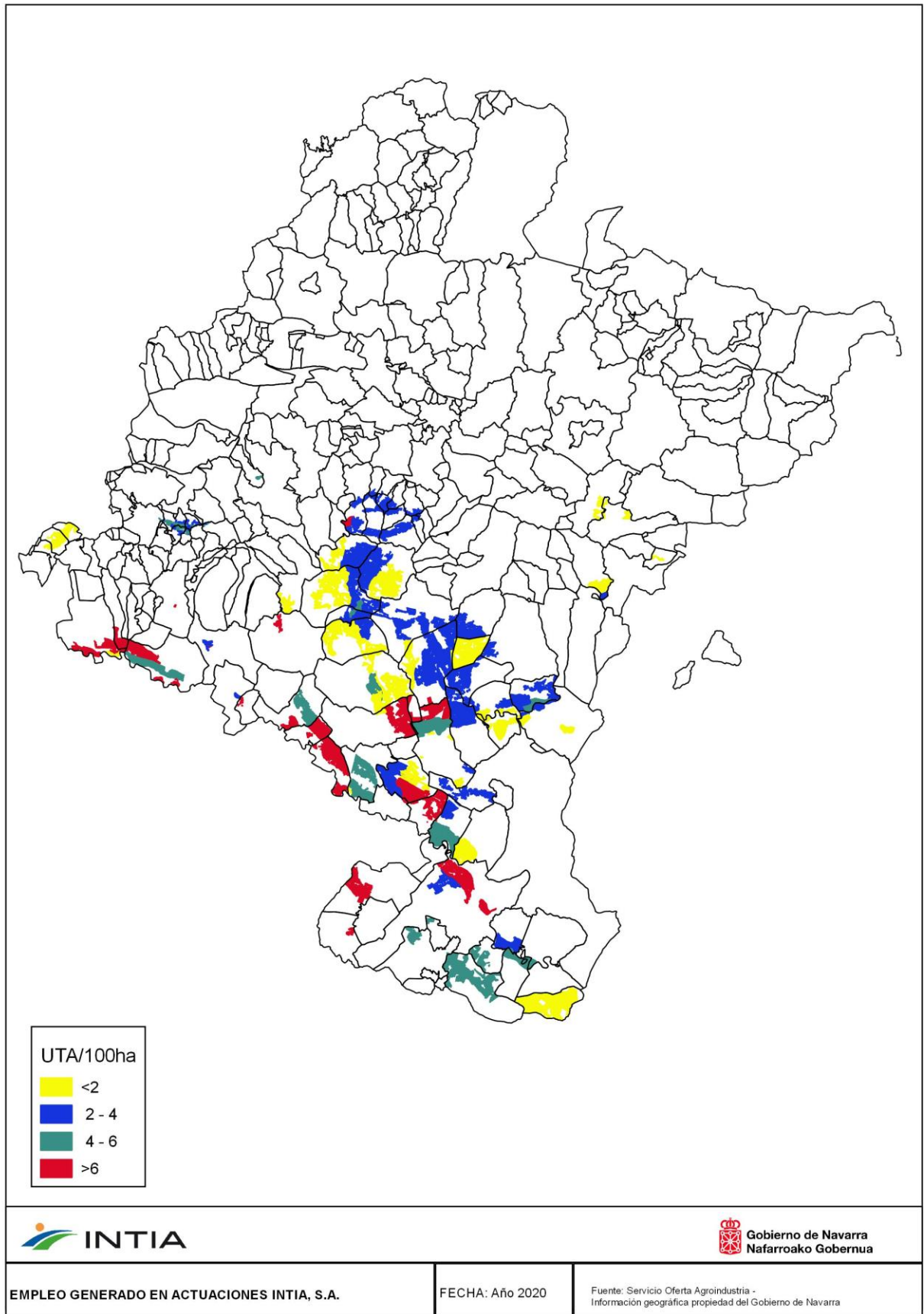
En las 96 zonas estudiadas el resultado obtenido es de **4 UTA/100HA**

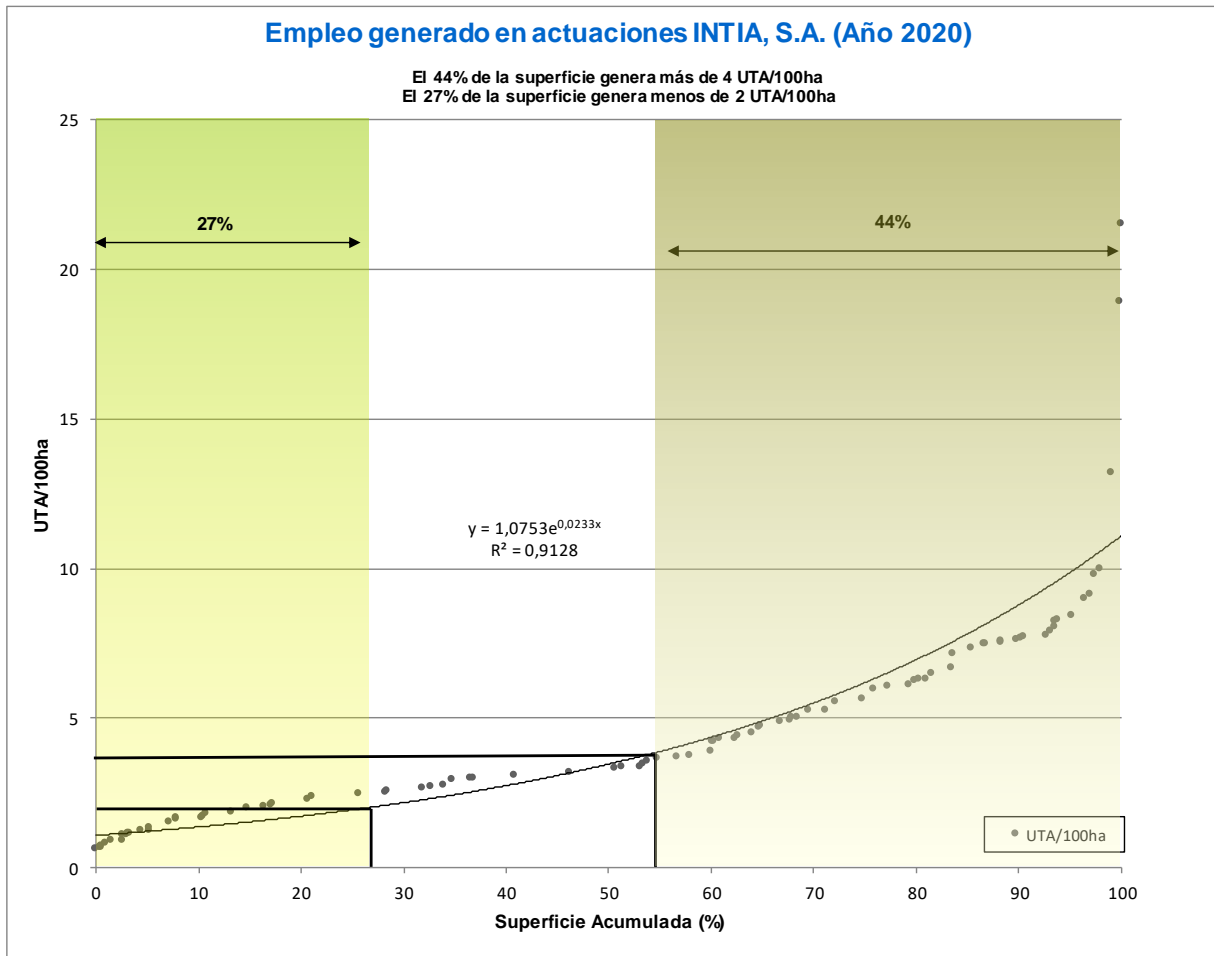
Regadío	UTA/100HA
ABÁRZUZA	5
ABLITAS	6
ABLITAS-SASO PEDRIZ	5
AIBAR-EL SASO	1
ANDOSILLA	8
ANDOSILLA II	6
ARGUEDAS	2
AZAGRA	8
AZAGRA-ARGADIEL	8
BARDENAS REALES-EL FERIAL	4
BARGOTA	9
BARGOTA II	7
CABANILLAS - CANAL DE TAUSTE	3
CABANILLAS-FUSTIÑANA	3
CABREDO-MARAÑÓN	2
CADREITA	13
CAPARROSO-BALSILLA MARIN	3
CAPARROSO-BAYUNGA	6
CAPARROSO-LA SARDA	2
CAPARROSO-LAS VALES	1
CAPARROSO-SOTILLO	1
CARCASTILLO	4
CARCASTILLO - LA ESPERANZA	1
CASCANTE	6
CORELLA	8
CORTES	2
FALCES	2
FITERO-HOSPINETE	7
FONTELLAS	6
FUNES	6
FUNES-SOTO MAÑERO	1
GENEVILLA	1
JAVIER	2
LODOSA-GOBELLA	4
LUMBIER	1
MÉLIDA - SOTO BAJO	1
MÉLIDA - SOTO LIRIA (BAYUNGA)	1
MÉLIDA (CANAL BARDENAS)	1
MENDAVIA	5
MENDAVIA - EL VERGAL	8
MENDAVIA - LA VEGUILLA	
MENDAVIA - RUBIO ALTO	9

Regadío	UTA/100HA
MURCHANTE	5
MURILLO EL FRUTO	5
PERALTA-MARCILLA (BAYUNGA)	19
PUENTE LA REINA	8
RIBAFORADA	5
SAN ADRIÁN-EL MONTE	7
SANTACARA-MÉLIDA: ARASA, ZABALA, OLMOS, ARENAL	1
SANTACARA-SOTO ARTICA	2
SANTACARA-SOTO LOPEZ	1
SARTAGUDA	22
SECTOR I CANAL DE NAVARRA	4
SECTOR II.1 CANAL DE NAVARRA	3
SECTOR II.2 CANAL DE NAVARRA	3
SECTOR III CANAL DE NAVARRA	2
SECTOR IV.1 CANAL DE NAVARRA	3
SECTOR IV.2 CANAL DE NAVARRA	2
SECTOR IV.3 CANAL DE NAVARRA	2
SECTOR IV.4 CANAL DE NAVARRA	3
SECTOR IV.5.1 CANAL DE NAVARRA	8
SECTOR IV.5.2 CANAL DE NAVARRA	7
SECTOR IX CANAL DE NAVARRA	3
SECTOR V CANAL DE NAVARRA	4
SECTOR VI CANAL DE NAVARRA	4
SECTOR VII CANAL DE NAVARRA	2
SECTOR VIII CANAL DE NAVARRA	4
SECTOR X CANAL DE NAVARRA	3
SECTOR XXII ARG 1 CANAL DE NAVARRA	6
SECTOR XXII ARG 2 CANAL DE NAVARRA	2
SECTOR XXII ARG 3 CANAL DE NAVARRA	5
SECTOR XXII ARG 6 CANAL DE NAVARRA	6
SECTOR XXIII CANAL DE NAVARRA	3
SECTOR XXIV CANAL DE NAVARRA	2
SECTOR XXV CANAL DE NAVARRA	2
SECTOR XXVI EGA 1 CANAL DE NAVARRA	8
SESMA I Y II	46
SESMA III	4
SOTO COMUNAL DE MENDAVIA	8
SOTO DE AIBAR	3
TRAIBUENAS (BAYUNGA)	3
TUDELA-MONTES DE CIERZO	4
TUDELA-MONTES DE CIERZO II	7
TUDELA-VALDETELLAS	10
URRAÚL BAJO Y LUMBIER	1
VALDEGA	6
VALDEGA-AMPLIACION	4
VALTIERRA	5
VALTIERRA-LA QUEMADA	3
VIANA	8
VIANA II	10

Regadío	UTA/100HA
VIANA-EL TAMARIGAL	2
VILLAFRANCA	4
VILLAFRANCA-BARRANCO AGUA SALADA	1
VILLAFRANCA-MORANTE	8

EMPLEO GENERADO ACTUACIONES INTIA, S.A.		
UTA/100HA AÑO 2020		% SUPERFICIE
	Menor que 2	27
	Entre 2 y 4	30
	Entre 4 y 6	17
	Mayor o igual que 6	26





Según el sistema de riego empleado se obtienen los siguientes datos:

POR SISTEMA DE RIEGO	UTA/100HA
DE SUPERFICIE (Manta, Tablas)	4
PRESIÓN (Aspersión, Localizado)	4