



BALANCE GLOBAL 2021

Estudio actuaciones INTIA:
Zonas, Cultivos,
Productividad y Empleo

Servicio Oferta Agroindustrial

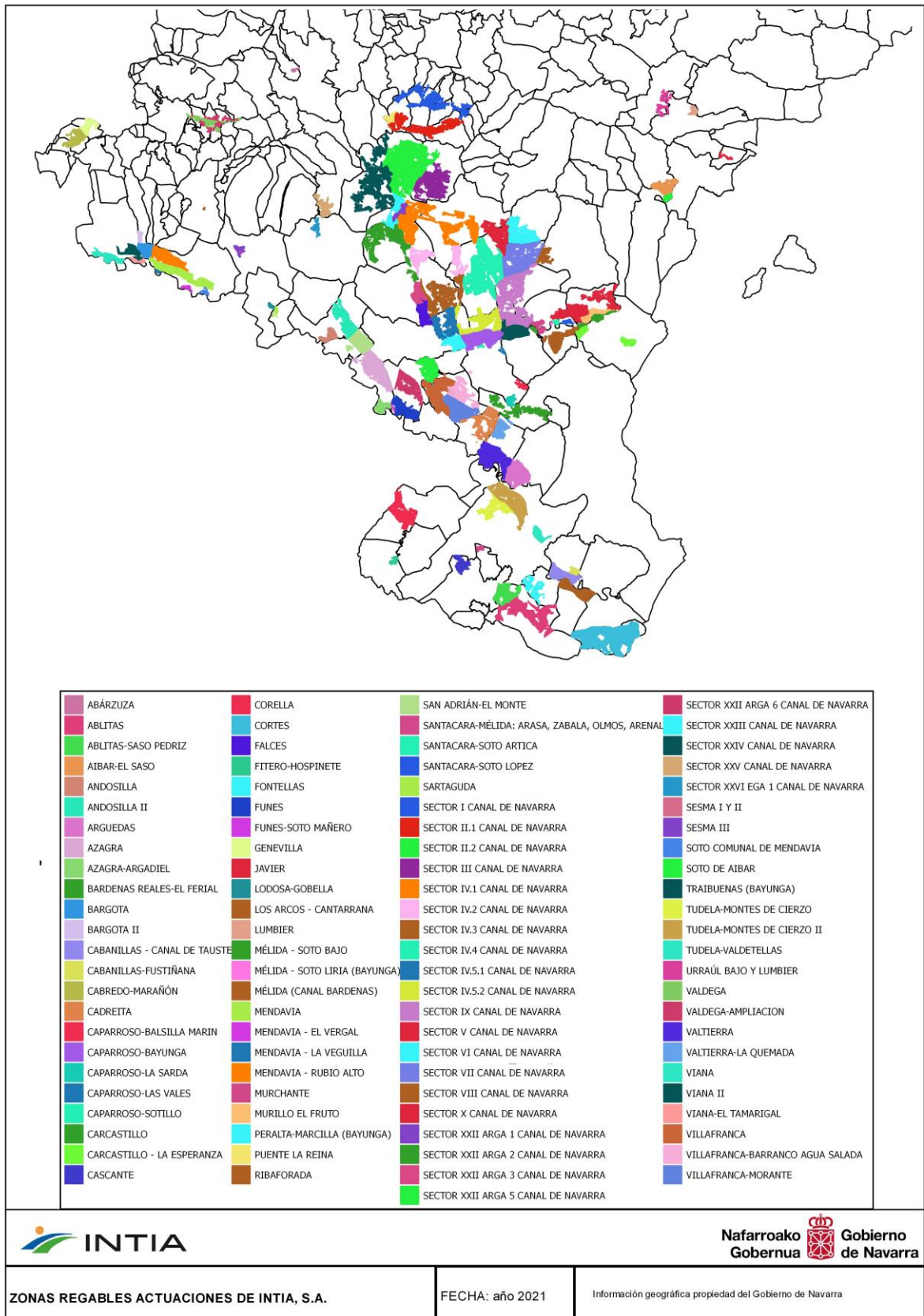
Índice

1. ZONAS REGABLES ESTUDIADAS.....	3
2. DESCRIPCIÓN DE LAS ZONAS REGABLES ESTUDIADAS.....	10
3. ALTERNATIVA DE CULTIVOS	15
4. REPARTO ZONAL DE CULTIVOS	19
5. CLASIFICACIÓN DE SUPERFICIES CULTIVADAS	95
6. ALTERNATIVA DE CULTIVOS POR ZONAS.....	98
7. PRODUCTIVIDAD BRUTA DEL AGUA - ACTUACIONES INTIA, S.A.....	197
8. PRODUCTIVIDAD BRUTA POR HECTÁREA - ACTUACIONES INTIA, S.A.	203
9. EMPLEO GENERADO ACTUACIONES INTIA, S. A.....	209

Capítulo 1



Zonas regables estudiadas



ZONA REGABLE	SUPERFICIE (ha)	TIPO ACTUACION	SISTEMA RIEGO	SUP.DESGLOSADA (ha)
ABÁRZUZA	28	MODERNIZACION	DE SUPERFICIE (A Manta, Tablas)	28
ABLITAS	1567	MODERNIZACION CON CAMBIO DE SISTEMA DE RIEGO	PRESION (Aspersión, Localizado)	1319
ABLITAS	1567	TRANSFORMACION	PRESION (Aspersión, Localizado)	248
ABLITAS-SASO PEDRIZ	689	MODERNIZACION CON CAMBIO DE SISTEMA DE RIEGO	PRESION (Aspersión, Localizado)	689
AIBAR-EL SASO	476	TRANSFORMACION	PRESION (Aspersión, Localizado)	476
ANDOSILLA	227	TRANSFORMACION	PRESION (Aspersión, Localizado)	227
ANDOSILLA II	677	TRANSFORMACION	PRESION (Aspersión, Localizado)	677
ARGUEDAS	969	MODERNIZACION	DE SUPERFICIE (A Manta, Tablas)	788
ARGUEDAS	969	MODERNIZACION CON CAMBIO DE SISTEMA DE RIEGO	PRESION (Aspersión, Localizado)	181
AZAGRA	1244	TRANSFORMACION	PRESION (Aspersión, Localizado)	1244
AZAGRA-ARGADIEL	262	MODERNIZACION	DE SUPERFICIE (A Manta, Tablas)	262
BARDENAS REALES-EL FERIAL	733	TRANSFORMACION	PRESION (Aspersión, Localizado)	733
BARGOTA	380	TRANSFORMACION	PRESION (Aspersión, Localizado)	380
BARGOTA II	86	TRANSFORMACION	PRESION (Aspersión, Localizado)	86
CABANILLAS - CANAL DE TAUSTE	540	MODERNIZACION	DE SUPERFICIE (A Manta, Tablas)	540
CABANILLAS-FUSTIÑANA	108	TRANSFORMACION	PRESION (Aspersión, Localizado)	108
CABREDO-MARAÑÓN	370	TRANSFORMACION	PRESION (Aspersión, Localizado)	370
CADREITA	683	TRANSFORMACION	PRESION (Aspersión, Localizado)	683
CAPARROSO-BALSILLA MARIN	110	TRANSFORMACION	PRESION (Aspersión, Localizado)	110
CAPARROSO-BAYUNGA	1173	MODERNIZACION	DE SUPERFICIE (A Manta, Tablas)	1173
CAPARROSO-LA SARDA	134	TRANSFORMACION	PRESION (Aspersión, Localizado)	134
CAPARROSO-LAS VALES	26	MODERNIZACION	DE SUPERFICIE (A Manta, Tablas)	26
CAPARROSO-SOTILLO	22	MODERNIZACION CON CAMBIO DE SISTEMA DE RIEGO	PRESION (Aspersión, Localizado)	22
CARCASTILLO	256	MODERNIZACION	DE SUPERFICIE (A Manta, Tablas)	256
CARCASTILLO - LA ESPERANZA	289	MODERNIZACION	DE SUPERFICIE (A Manta, Tablas)	289
CASCANTE	331	TRANSFORMACION	PRESION (Aspersión, Localizado)	331
CORELLA	861	TRANSFORMACION	PRESION (Aspersión, Localizado)	861
CORTES	2626	MODERNIZACION	DE SUPERFICIE (A Manta, Tablas)	702
CORTES	2626	MODERNIZACION CON CAMBIO DE SISTEMA DE RIEGO	PRESION (Aspersión, Localizado)	1924
FALCES	442	MODERNIZACION	DE SUPERFICIE (A Manta, Tablas)	442
FITERO-HOSPINETE	77	MODERNIZACION CON CAMBIO DE SISTEMA DE RIEGO	PRESION (Aspersión, Localizado)	77
FONTELLAS	415	TRANSFORMACION	PRESION (Aspersión, Localizado)	415
FUNES	607	TRANSFORMACION	PRESION (Aspersión, Localizado)	607
FUNES-SOTO MAÑERO	24	MODERNIZACION CON CAMBIO DE SISTEMA DE RIEGO	PRESION (Aspersión, Localizado)	24

ZONA REGABLE	SUPERFICIE (ha)	TIPO ACTUACION	SISTEMA RIEGO	SUP.DESGLOSADA (ha)
GENEVILLA	273	TRANSFORMACION	PRESION (Aspersión, Localizado)	273
JAVIER	52	MODERNIZACION	DE SUPERFICIE (A Manta, Tablas)	3
JAVIER	52	TRANSFORMACION	PRESION (Aspersión, Localizado)	49
LODOSA-GOBELLA	50	MODERNIZACION	DE SUPERFICIE (A Manta, Tablas)	10
LODOSA-GOBELLA	50	MODERNIZACION CON CAMBIO DE SISTEMA DE RIEGO	PRESION (Aspersión, Localizado)	40
LOS ARCOS - CANTARRANA	4	TRANSFORMACION	PRESION (Aspersión, Localizado)	4
LUMBIER	91	TRANSFORMACION	PRESION (Aspersión, Localizado)	91
MÉLIDA - SOTO BAJO	48	MODERNIZACION	DE SUPERFICIE (A Manta, Tablas)	48
MÉLIDA - SOTO LIRIA (BAYUNGA)	15	MODERNIZACION	DE SUPERFICIE (A Manta, Tablas)	15
MÉLIDA (CANAL BARDENAS)	661	MODERNIZACION CON CAMBIO DE SISTEMA DE RIEGO	PRESION (Aspersión, Localizado)	661
MENDAVIA	1008	TRANSFORMACION	DE SUPERFICIE (A Manta, Tablas)	1008
MENDAVIA - EL VERGAL	56	MODERNIZACION	DE SUPERFICIE (A Manta, Tablas)	56
MENDAVIA - LA VEGUILLA	23	MODERNIZACION	DE SUPERFICIE (A Manta, Tablas)	23
MENDAVIA - RUBIO ALTO	745	TRANSFORMACION	PRESION (Aspersión, Localizado)	745
MURCHANTE	62	TRANSFORMACION	PRESION (Aspersión, Localizado)	62
MURILLO EL FRUTO	342	MODERNIZACION	DE SUPERFICIE (A Manta, Tablas)	342
PERALTA-MARCILLA (BAYUNGA)	477	MODERNIZACION	DE SUPERFICIE (A Manta, Tablas)	477
PUENTE LA REINA	164	MODERNIZACION	DE SUPERFICIE (A Manta, Tablas)	164
RIBAFORADA	620	MODERNIZACION	DE SUPERFICIE (A Manta, Tablas)	620
SAN ADRIÁN-EL MONTE	689	TRANSFORMACION	PRESION (Aspersión, Localizado)	689
SANTACARA-MÉLIDA: ARASA, ZABALA, OLMOS, ARENAL	191	MODERNIZACION CON CAMBIO DE SISTEMA DE RIEGO	PRESION (Aspersión, Localizado)	191
SANTACARA-SOTO ARTICA	48	MODERNIZACION	DE SUPERFICIE (A Manta, Tablas)	48
SANTACARA-SOTO LOPEZ	72	MODERNIZACION	DE SUPERFICIE (A Manta, Tablas)	72
SARTAGUDA	39	TRANSFORMACION	PRESION (Aspersión, Localizado)	39
SECTOR I CANAL DE NAVARRA	1152	TRANSFORMACION	PRESION (Aspersión, Localizado)	1152
SECTOR II.1 CANAL DE NAVARRA	1060	TRANSFORMACION	PRESION (Aspersión, Localizado)	1060
SECTOR II.2 CANAL DE NAVARRA	3156	TRANSFORMACION	PRESION (Aspersión, Localizado)	3156
SECTOR III CANAL DE NAVARRA	1166	TRANSFORMACION	PRESION (Aspersión, Localizado)	1166
SECTOR IV.1 CANAL DE NAVARRA	2388	TRANSFORMACION	PRESION (Aspersión, Localizado)	2388
SECTOR IV.2 CANAL DE NAVARRA	903	TRANSFORMACION	PRESION (Aspersión, Localizado)	903
SECTOR IV.3 CANAL DE NAVARRA	1446	TRANSFORMACION	PRESION (Aspersión, Localizado)	1446
SECTOR IV.4 CANAL DE NAVARRA	2634	TRANSFORMACION	PRESION (Aspersión, Localizado)	2634

ZONA REGABLE	SUPERFICIE (ha)	TIPO ACTUACION	SISTEMA RIEGO	SUP.DESGLOSADA (ha)
SECTOR IV.5.1 CANAL DE NAVARRA	899	TRANSFORMACION	PRESION (Aspersión, Localizado)	899
SECTOR IV.5.2 CANAL DE NAVARRA	1059	TRANSFORMACION	PRESION (Aspersión, Localizado)	1059
SECTOR IX CANAL DE NAVARRA	1990	TRANSFORMACION	PRESION (Aspersión, Localizado)	1990
SECTOR V CANAL DE NAVARRA	911	TRANSFORMACION	PRESION (Aspersión, Localizado)	911
SECTOR VI CANAL DE NAVARRA	822	TRANSFORMACION	PRESION (Aspersión, Localizado)	822
SECTOR VII CANAL DE NAVARRA	1538	TRANSFORMACION	PRESION (Aspersión, Localizado)	1538
SECTOR VIII CANAL DE NAVARRA	247	TRANSFORMACION	PRESION (Aspersión, Localizado)	247
SECTOR X CANAL DE NAVARRA	1101	TRANSFORMACION	PRESION (Aspersión, Localizado)	1101
SECTOR XXII ARG 1 CANAL DE NAVARRA	186	MODERNIZACION	PRESION (Aspersión, Localizado)	103
SECTOR XXII ARG 1 CANAL DE NAVARRA	186	MODERNIZACION CON CAMBIO DE SISTEMA DE RIEGO	PRESION (Aspersión, Localizado)	83
SECTOR XXII ARG 2 CANAL DE NAVARRA	1445	MODERNIZACION	PRESION (Aspersión, Localizado)	315
SECTOR XXII ARG 2 CANAL DE NAVARRA	1445	MODERNIZACION CON CAMBIO DE SISTEMA DE RIEGO	PRESION (Aspersión, Localizado)	493
SECTOR XXII ARG 2 CANAL DE NAVARRA	1445	TRANSFORMACION	PRESION (Aspersión, Localizado)	637
SECTOR XXII ARG 3 CANAL DE NAVARRA	424	MODERNIZACION CON CAMBIO DE SISTEMA DE RIEGO	PRESION (Aspersión, Localizado)	424
SECTOR XXII ARG 5 CANAL DE NAVARRA	687	MODERNIZACION CON CAMBIO DE SISTEMA DE RIEGO	PRESION (Aspersión, Localizado)	687
SECTOR XXII ARG 6 CANAL DE NAVARRA	802	TRANSFORMACION	PRESION (Aspersión, Localizado)	802
SECTOR XXIII CANAL DE NAVARRA	437	MODERNIZACION CON CAMBIO DE SISTEMA DE RIEGO	PRESION (Aspersión, Localizado)	437
SECTOR XXIV CANAL DE NAVARRA	1960	MODERNIZACION CON CAMBIO DE SISTEMA DE RIEGO	PRESION (Aspersión, Localizado)	242
SECTOR XXIV CANAL DE NAVARRA	1960	TRANSFORMACION	PRESION (Aspersión, Localizado)	1718
SECTOR XXV CANAL DE NAVARRA	305	TRANSFORMACION	PRESION (Aspersión, Localizado)	305
SECTOR XXVI EGA 1 CANAL DE NAVARRA	121	TRANSFORMACION	PRESION (Aspersión, Localizado)	121
SESMA I Y II	24	TRANSFORMACION	PRESION (Aspersión, Localizado)	24
SESMA III	133	TRANSFORMACION	PRESION (Aspersión, Localizado)	133
SOTO COMUNAL DE MENDAVIA	54	MODERNIZACION	DE SUPERFICIE (A Manta, Tablas)	54
SOTO DE AIBAR	102	MODERNIZACION	DE SUPERFICIE (A Manta, Tablas)	102
TRAIBUENAS (BAYUNGA)	719	MODERNIZACION	DE SUPERFICIE (A Manta, Tablas)	448
TRAIBUENAS (BAYUNGA)	719	MODERNIZACION CON CAMBIO DE SISTEMA DE RIEGO	PRESION (Aspersión, Localizado)	271
TUDELA-MONTES DE CIERZO	614	TRANSFORMACION	PRESION (Aspersión, Localizado)	614
TUDELA-MONTES DE CIERZO II	1157	MODERNIZACION CON CAMBIO DE SISTEMA DE RIEGO	PRESION (Aspersión, Localizado)	1157
TUDELA-VALDETELLAS	238	TRANSFORMACION	PRESION (Aspersión, Localizado)	238
URRAÚL BAJO Y LUMBIER	230	TRANSFORMACION	PRESION (Aspersión, Localizado)	230
VALDEGA	375	MODERNIZACION CON CAMBIO DE SISTEMA DE RIEGO	PRESION (Aspersión, Localizado)	375
VALDEGA-AMPLIACION	165	TRANSFORMACION	PRESION (Aspersión, Localizado)	165

ZONA REGABLE	SUPERFICIE (ha)	TIPO ACTUACION	SISTEMA RIEGO	SUP.DESGLOSADA (ha)
VALTIERRA	1144	MODERNIZACION	DE SUPERFICIE (A Manta, Tablas)	256
VALTIERRA	1144	MODERNIZACION CON CAMBIO DE SISTEMA DE RIEGO	PRESION (Aspersión, Localizado)	888
VALTIERRA-LA QUEMADA	430	TRANSFORMACION	PRESION (Aspersión, Localizado)	430
VIANA	327	MODERNIZACION	DE SUPERFICIE (A Manta, Tablas)	327
VIANA II	295	TRANSFORMACION	PRESION (Aspersión, Localizado)	295
VIANA-EL TAMARIGAL	95	MODERNIZACION	DE SUPERFICIE (A Manta, Tablas)	95
VILLAFRANCA	1380	MODERNIZACION	DE SUPERFICIE (A Manta, Tablas)	764

En el año 2021 se han estudiado 97 zonas regables, con 60.146 hectáreas de Superficie de Regadío (SR) y una Superficie Útil (SU) de 59.690 hectáreas.


Transformación a Presión: 52 zonas y el 94% de Javier, el 88% del Sector XXIV Canal de Navarra, el 44% del Sector XXII Arga 2 del Canal de Navarra y el 16% de Ablitas. 39.489 hectáreas (65,67% de la superficie total estudiada).

Transformación a Superficie: 1 zona, 1.008 hectáreas (1,7% de la superficie total estudiada).

Modernización con Cambio de Sistema de Riego: 11 zonas y el 84% de Ablitas, el 80% de Lodosa-Gobella, el 78% de Valtierra, el 73% de Cortes, el 45% de Villafranca, el 45% del Sector XXII Arga 1 Canal de Navarra, el 38% de Traibuenas (Bayunga), el 34% del Sector XXII Arga 2 del Canal de Navarra, el 19% de Arguedas y el 12% del Sector XXIV Canal de Navarra. 10.801 hectáreas (17,96% de la superficie total estudiada).

Modernización: 22 zonas, el 81% de Arguedas, 62% de Traibuenas (Bayunga), el 55% de Villafranca, el 55% del Sector XXII Arga 1 Canal de Navarra, el 27% de Cortes, el 22% de Valtierra, el 22% del Sector XXII Arga 2 Canal de Navarra, el 20% de Lodosa-Gobella y el 6% de Javier. 8.848 hectáreas (14,67% de la superficie total estudiada).

Capítulo 2



Descripción de las zonas regables estudiadas

ZONA REGABLE	SR (ha)	SU (ha)	SCD (ha)	SC (ha)	SDC (ha)	PDC (%)	NCD
ABÁRZUZA	28,33	28,16	28,16	28,16	0	0	8
ABLITAS	1567,36	1565,85	1871,21	1446,86	424,34	27,1	20
ABLITAS-SASO PEDRIZ	688,55	679,76	622,75	598,13	24,62	3,62	14
AIBAR-EL SASO	475,84	473,34	474,7	473,34	1,36	0,29	12
ANDOSILLA	227,36	227,36	216,35	216,35	0	0	8
ANDOSILLA II	677,28	676,58	575,47	575,47	0	0	8
ARGUEDAS	969,29	956,24	993,51	907,18	86,34	9,03	17
AZAGRA	1243,85	1243,08	1225,98	1225,98	0	0	8
AZAGRA-ARGADIEL	261,87	261,51	242,34	239,7	2,64	1,01	19
BARDENAS REALES-EL FERIAL	732,73	732,73	1063,86	728,57	335,28	45,76	19
BARGOTA	379,87	359,36	350,52	349,74	0,79	0,22	9
BARGOTA II	85,74	85,74	85,03	85,03	0	0	5
CABANILLAS - CANAL DE TAUSTE	539,62	537,52	515,48	484,27	31,21	5,81	14
CABANILLAS-FUSTIÑANA	108,07	107,3	104,91	100,89	4,03	3,75	11
CABREDO-MARAÑÓN	370,33	369,96	357,96	357,96	0	0	8
CADREITA	682,74	673,17	709,27	636,69	72,58	10,78	18
CAPARROSO-BALSILLA MARIN	109,68	109,68	106,08	80,54	25,54	23,28	7
CAPARROSO-BAYUNGA	1173,07	1165,2	1332,26	1135,85	196,41	16,86	21
CAPARROSO-LA SARDA	134,15	134,15	216,28	134,15	82,13	61,23	6
CAPARROSO-LAS VALES	25,99	24,91	24,91	24,91	0	0	2
CAPARROSO-SOTILLO	22,09	22,09	27,45	22,09	5,36	24,27	3
CARCASTILLO	255,89	254,36	251,73	239,92	11,81	4,64	10
CARCASTILLO - LA ESPERANZA	289,23	287,77	277,23	269,4	7,83	2,72	10
CASCANTE	330,53	330,53	314,22	280,54	33,68	10,19	14
CORELLA	861,49	815,16	646,33	646,33	0	0	19
CORTES	2625,7	2611,28	3304,46	2405,27	899,19	34,43	25
FALCES	441,89	440,01	424,49	397,26	27,23	6,19	16
FITERO-HOSPINETE	77,49	77,49	70,27	70,27	0	0	7
FONTELLAS	415,44	413,39	384,51	351,72	32,78	7,93	11
FUNES	607,32	535,92	755,53	490,35	265,17	49,48	18
FUNES-SOTO MAÑERO	23,75	23,75	42,74	23,75	18,99	79,97	3

ZONA REGABLE	SR (ha)	SU (ha)	SCD (ha)	SC (ha)	SDC (ha)	PDC (%)	NCD
GENEVILLA	273,42	273,42	265,04	265,04	0	0	10
JAVIER	52,2	52,2	52,2	52,2	0	0	2
LODOSA-GOBELLA	50,44	50,44	32,76	32,76	0	0	7
LOS ARCOS - CANTARRANA	4,26	4,26	4,26	4,26	0	0	
LUMBIER	91,16	91,16	90,16	90,16	0	0	6
MÉLIDA - SOTO BAJO	47,9	47,9	52,9	47,9	5	10,44	5
MÉLIDA - SOTO LIRIA (BAYUNGA)	15,34	15,34	13,34	13,34	0	0	1
MÉLIDA (CANAL BARDENAS)	660,59	660,59	855,72	660,59	195,13	29,54	11
MENDAVIA	1008,22	970,36	932,64	924,82	7,82	0,81	22
MENDAVIA - EL VERGAL	55,8	55,15	54,6	54,6	0	0	13
MENDAVIA - LA VEGUILLA	23,11	23,11	23,11	23,11	0	0	1
MENDAVIA - RUBIO ALTO	745,04	736,68	715,56	715,56	0	0	15
MURCHANTE	61,92	61,92	44,92	40,92	4,01	6,47	7
MURILLO EL FRUTO	342,09	340,06	388,53	330,51	58,01	17,06	14
PERALTA-MARCILLA (BAYUNGA)	477,45	475,07	608,91	461,65	147,26	31	14
PUENTE LA REINA	164,28	162	139,97	139,32	0,66	0,4	15
RIBAFORADA	620,3	619	778,04	611,04	167	26,98	16
SAN ADRIÁN-EL MONTE	688,58	686,8	645,46	645,46	0	0	16
SANTACARA-MÉLIDA: ARASA, ZABALA, OLMOS, ARENAL	191,03	191,03	247,18	185,17	62,01	32,46	7
SANTACARA-SOTO ARTICA	48,02	48,02	56,54	46,46	10,08	21	4
SANTACARA-SOTO LOPEZ	70,5	70,5	78,9	68,05	10,85	15,39	4
SARTAGUDA	38,82	38,82	30,1	30,1	0	0	6
SECTOR I CANAL DE NAVARRA	1152,25	1151,09	1172,76	1119,06	53,7	4,67	25
SECTOR II.1 CANAL DE NAVARRA	1060,21	1060,08	1025,45	1023,38	2,07	0,2	20
SECTOR II.2 CANAL DE NAVARRA	3155,99	3133,07	3362,94	3074,67	288,27	9,2	32
SECTOR III CANAL DE NAVARRA	1166,34	1162,16	1188,19	1135,87	52,32	4,5	19
SECTOR IV.1 CANAL DE NAVARRA	2388,32	2384,84	2732,84	2339,14	393,7	16,51	26
SECTOR IV.2 CANAL DE NAVARRA	902,94	902,72	954,86	883,52	71,34	7,9	17
SECTOR IV.3 CANAL DE NAVARRA	1445,59	1423,98	1667,74	1422,28	245,46	17,24	27
SECTOR IV.4 CANAL DE NAVARRA	2634,31	2623,51	2887,25	2496,56	390,69	14,89	31

ZONA REGABLE	SR (ha)	SU (ha)	SCD (ha)	SC (ha)	SDC (ha)	PDC (%)	NCD
SECTOR IV.5.1 CANAL DE NAVARRA	899,41	896,25	1232,53	824,5	408,03	45,53	21
SECTOR IV.5.2 CANAL DE NAVARRA	1058,57	1058,57	1456,8	1046,65	410,14	38,75	23
SECTOR IX CANAL DE NAVARRA	1989,96	1989,39	2552,63	1967,31	585,32	29,42	27
SECTOR V CANAL DE NAVARRA	910,59	908,12	975,46	871,27	104,19	11,47	25
SECTOR VI CANAL DE NAVARRA	822,07	820,55	784,02	772,45	11,57	1,41	16
SECTOR VII CANAL DE NAVARRA	1537,84	1537,84	1929,7	1524,94	404,75	26,32	22
SECTOR VIII CANAL DE NAVARRA	246,8	246,8	262,08	236,8	25,28	10,24	11
SECTOR X CANAL DE NAVARRA	1101,3	1101,3	1357,04	1081,38	275,66	25,03	19
SECTOR XXII ARG 1 CANAL DE NAVARRA	185,75	185,75	186,4	180,33	6,08	3,27	13
SECTOR XXII ARG 2 CANAL DE NAVARRA	1445	1444,15	1674,31	1435,01	239,3	16,57	17
SECTOR XXII ARG 3 CANAL DE NAVARRA	424,19	423,69	489,46	417,39	72,07	17,01	24
SECTOR XXII ARG 5 CANAL DE NAVARRA	686,89	682,86	859,28	650,48	208,8	30,58	23
SECTOR XXII ARG 6 CANAL DE NAVARRA	802,44	801,71	1318,83	794,39	524,44	65,41	28
SECTOR XXIII CANAL DE NAVARRA	436,66	435,42	499,69	400,39	99,3	22,8	16
SECTOR XXIV CANAL DE NAVARRA	1959,23	1957,38	2085,84	1903,44	182,39	9,32	22
SECTOR XXV CANAL DE NAVARRA	305,15	305,15	273,67	269,38	4,29	1,4	9
SECTOR XXVI EGA 1 CANAL DE NAVARRA	120,79	120,79	111,98	109,38	2,6	2,15	13
SESMA I Y II	23,56	23,56	19,96	19,96	0	0	4
SESMA III	132,56	132,56	130,98	130,98	0	0	7
SOTO COMUNAL DE MENDEAVIA	54,12	54,12	54,12	54,12	0	0	11
SOTO DE AIBAR	101,59	101,37	99,18	98,18	1	0,99	7
TRAIBUENAS (BAYUNGA)	719,07	718,35	817,89	709,84	108,05	15,04	13
TUDELA-MONTES DE CIERZO	613,97	613,97	715,24	469,39	245,85	40,04	12
TUDELA-MONTES DE CIERZO II	1156,88	1156,88	1565,75	1055,21	510,54	44,13	20
TUDELA-VALDETELLAS	238,17	238,17	345,72	205,37	140,35	58,93	10
URRAÚL BAJO Y LUMBIER	229,94	229,94	229,16	229,16	0	0	6
VALDEGA	375,33	370,33	347,81	341,22	6,59	1,78	16
VALDEGA-AMPLIACION	165,41	162,66	165,86	150,64	15,22	9,36	12
VALTIERRA	1144,35	1140,17	1565,04	1126,67	438,37	38,45	16
VALTIERRA-LA QUEMADA	430,33	425,21	595,3	425,09	170,21	40,03	14
VIANA	326,63	317,78	246,26	246,26	0	0	13

ZONA REGABLE	SR (ha)	SU (ha)	SCD (ha)	SC (ha)	SDC (ha)	PDC (%)	NCD
VIANA II	294,52	287,65	273,35	273,35	0	0	9
VIANA-EL TAMARIGAL	94,89	94,89	93,1	93,1	0	0	3
VILLAFRANCA	1380,21	1373,05	1536,85	1324,99	211,85	15,43	30
VILLAFRANCA-BARRANCO AGUA SALADA	670,4	657,18	1001,46	646,54	354,91	54,01	9
VILLAFRANCA-MORANTE	992,96	938,21	1074,33	860,2	214,13	22,82	29

Superficie de Regadío (SR): suma de las hectáreas de cada una de las parcelas que constituyen la zona regable.

Superficie Útil (SU): superficie disponible para poder cultivar. Se obtiene de descontar cada año a la SR las hectáreas correspondientes a construcciones.

Superficie de Cultivo (SC): es la superficie obtenida de restar a la SU las hectáreas de barbecho y abandonada.


Superficie Cultivada (SCD): es la suma de las hectáreas de todos los cultivos que se han cultivado cada año en la zona.

Superficie Dobles Cosechas (SDC): es la diferencia entre SCD y la SC.

Porcentaje Dobles Cosechas (PDC): dividiendo la superficie la SDC entre la SU.

Número de Cultivos Distintos (NCD): todos los cultivos excepto abandonada, árboles, barbecho, invernadero, huerta, construcción y vivero.

Capítulo 3



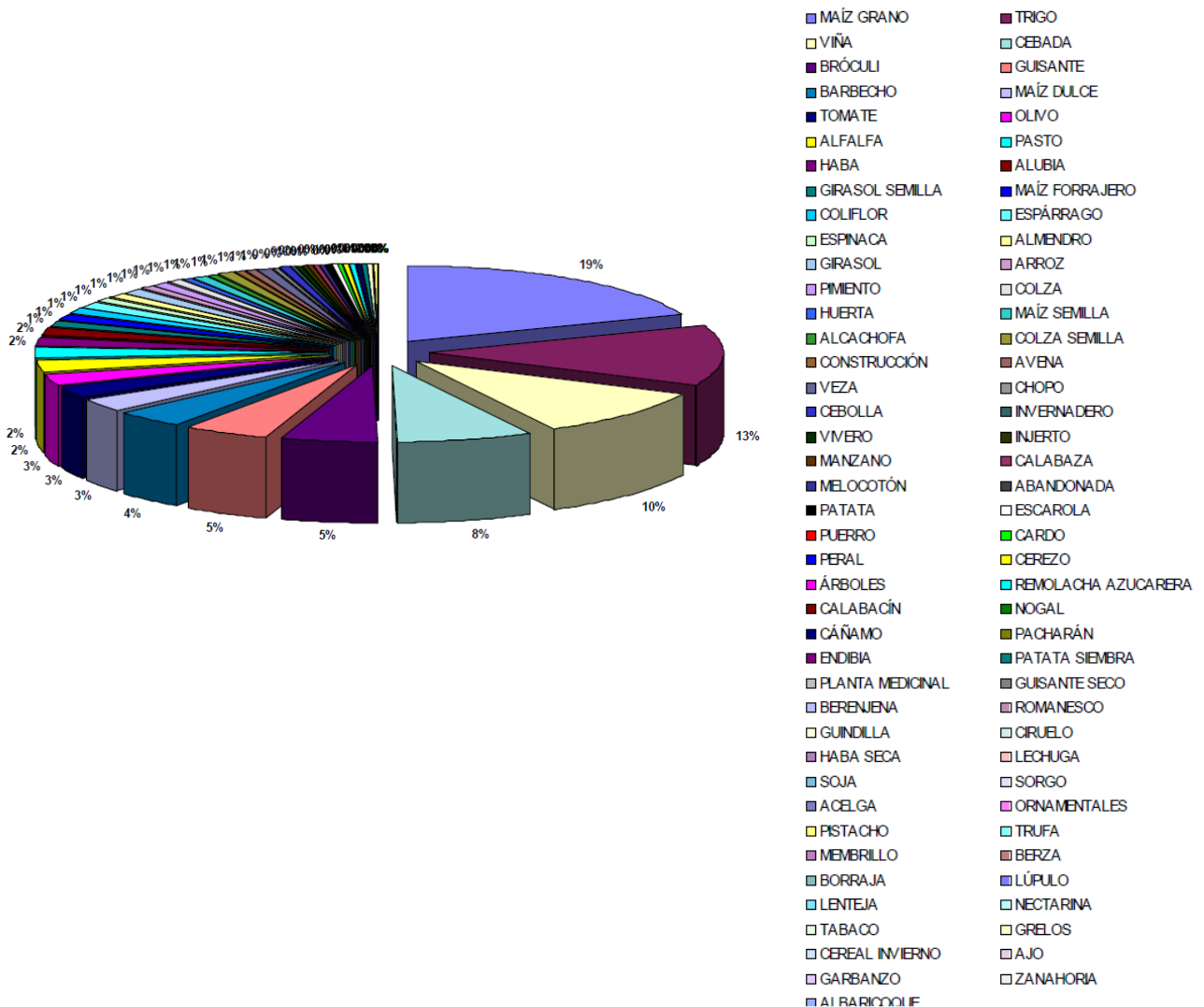
Alternativa de cultivos

El **18%** de la Superficie Útil (SU) obtiene más de una cosecha al año.

La Superficie Cultivada (SCD) durante el año 2021 en las 97 zonas estudiadas asciende a 67.664 hectáreas. La Superficie de Cultivo (SC) de estos 97 regadíos es 56.905 hectáreas. Esta diferencia de superficie es debida a la existencia de dobles cosechas.

En 60 zonas regables se cultiva más de una cosecha al año, siendo el porcentaje medio de aprovechamiento de superficie (Porcentaje Medio Dobles Cosechas – PMDC) del 20%. El 79% de estas zonas disponen de Sistema de riego a Presión.

Las zonas regables con mayor porcentaje de superficie de dobles cosechas son: Funes-Soto Mañero (80%), Sector XXII Arga 6 Canal de Navarra (65%), Caparroso-La Sarda (61%), Tudela-Valdetellas (59%), Villafranca-Barranco Agua Salada (54%), Funes (49%), Bardenas Reales-El Ferial y Sector IV.5.1 (46%), Tudela-Montes de Cierzo II (44%), Tudela-Montes de Cierzo y Valtierra-La Quemada (40%) y Sector IV.5.2 Canal de Navarra (39%).



La Superficie Cultivada (SCD) se reparte de la siguiente manera entre **74 cultivos diferentes**.

CULTIVOS	SUPERFICIE (ha)
ACELGA	20
AJO	4
ALBARICOQUE	0
ALCACHOFA	484
ALFALFA	1771
ALMENDRO	713
ALUBIA	1097
ÁRBOLES	91
ARROZ	633
AVENA	451
BERENJENA	32
BERZA	12
BORRAJA	9
BRÓCULI	3787
CALABACÍN	75
CALABAZA	156
CÁÑAMO	66
CARDO	114
CEBADA	5369
CEBOLLA	286
CEREAL INVIERNO	4
CEREZO	92
CHOPO	346
CIRUELO	26
COLIFLOR	885
COLZA	562
COLZA SEMILLA	470
ENDIBIA	58
ESCAROLA	124
ESPÁRRAGO	873
ESPINACA	735
GARBANZO	2
GIRASOL	702
GIRASOL SEMILLA	919
GRELOS	4
GUINDILLA	28
GUISANTE	3413
GUISANTE SECO	37
HABA	1416
HABA SECA	26
HUERTA	556
INJERTO	195
INVERNADERO	255
LECHUGA	24
LENTEJA	7
LÚPULO	8

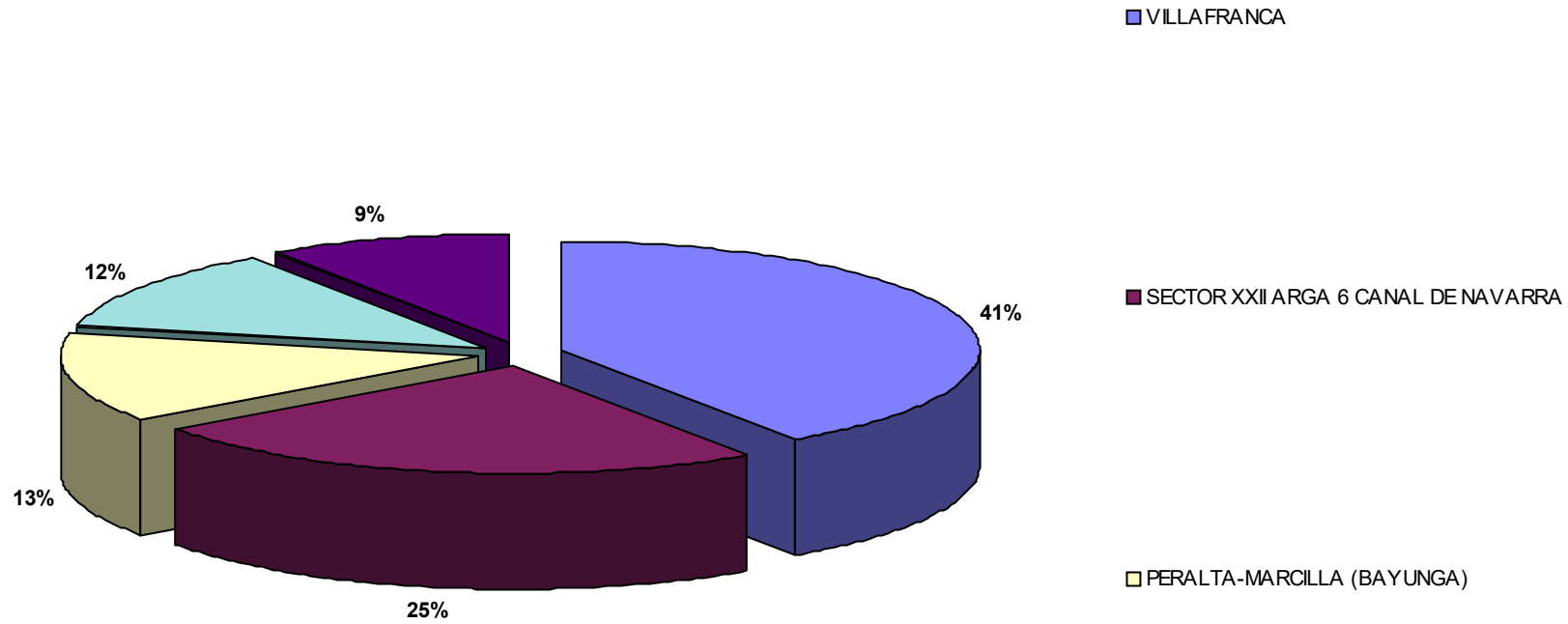
CULTIVOS	SUPERFICIE (ha)
MAÍZ DULCE	1920
MAÍZ FORRAJERO	893
MAÍZ GRANO	13536
MAÍZ SEMILLA	491
MANZANO	191
MELOCOTÓN	141
MEMBRILLO	13
NECTARINA	7
NOGAL	72
OLIVO	1785
ORNAMENTALES	20
PACHARÁN	64
PASTO	1530
PATATA	133
PATATA SIEMBRA	56
PERAL	95
PIMIENTO	577
PISTACHO	19
PLANTA MEDICINAL	50
PUERRO	117
REMOLACHA AZUCARERA	83
ROMANESCO	31
SOJA	21
SORGO	21
TABACO	5
TOMATE	1849
TRIGO	9122
TRUFA	17
VEZA	426
VIÑA	7211
VIVERO	229
ZANAHORIA	2
TOTAL SCD	67.664
ABANDONADA	139
BARBECHO	2.642
CONSTRUCCIÓN	456

Capítulo 4



Reparto zonal de cultivos

A continuación, se representan los gráficos con el Reparto Zonal de Cultivos, así como el porcentaje de superficie cultivada con sistema de riego y sin sistema de riego.



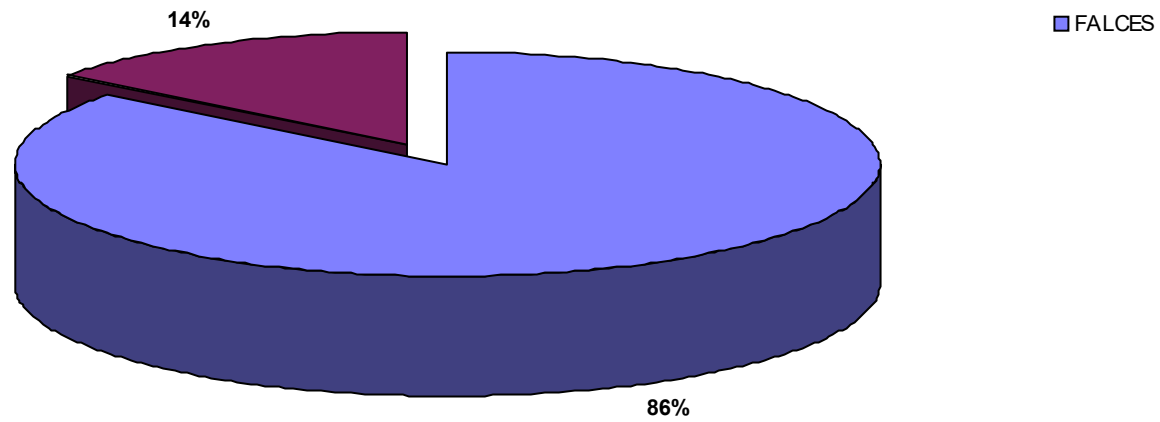
HECTÁREAS TOTALES: 20 ha

Número Zonas: 5

Porcentaje:

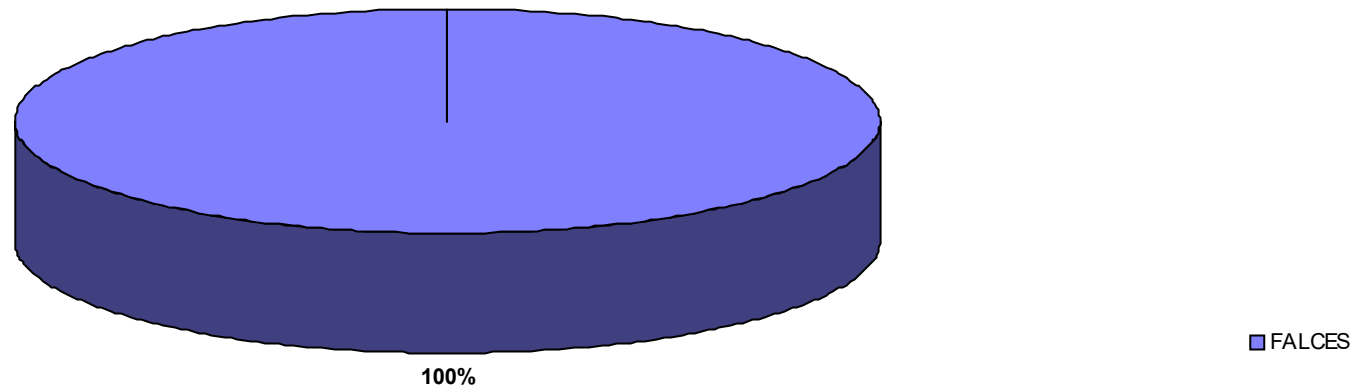
Con Sistema 100

Sin Sistema -



HECTÁREAS TOTALES: 4 ha
Número Zonas: 2
Porcentaje:
Con Sistema 100
Sin Sistema -

SECTOR XXII ARG 3 CANAL DE NAVARRA



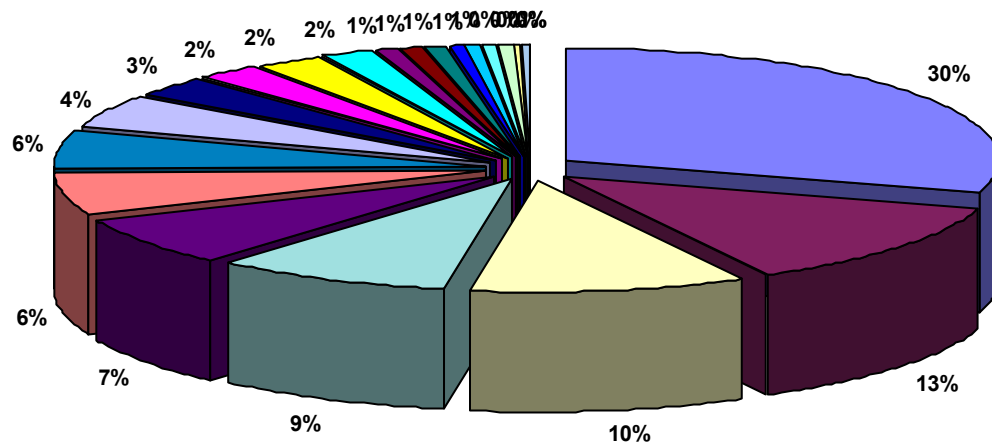
HECTÁREAS TOTALES: 0 ha

Número Zonas: 1

Porcentaje:

Con Sistema 100

Sin Sistema -



- ABLITAS
- TUDELA-MONTES DE CIERZO
- ABLITAS-SASO PEDRIZ
- TUDELA-MONTES DE CIERZO II
- FONTELLAS
- RIBAFORADA
- CABANILLAS - CANAL DE TAUSTE
- VALTIERRA
- TUDELA-VALDETELLAS
- CORELLA
- AZAGRA-ARGADIEL
- SECTOR IV.5.1 CANAL DE NAVARRA
- FALCES
- MENDAVIA - RUBIO ALTO
- AZAGRA
- MENDAVIA
- SECTOR XXVIEGA 1 CANAL DE NAVARRA
- MURCHANTE
- CAPARROSO-BAYUNGA
- BARGOTA
- SECTOR XXII ARG 3 CANAL DE NAVARRA

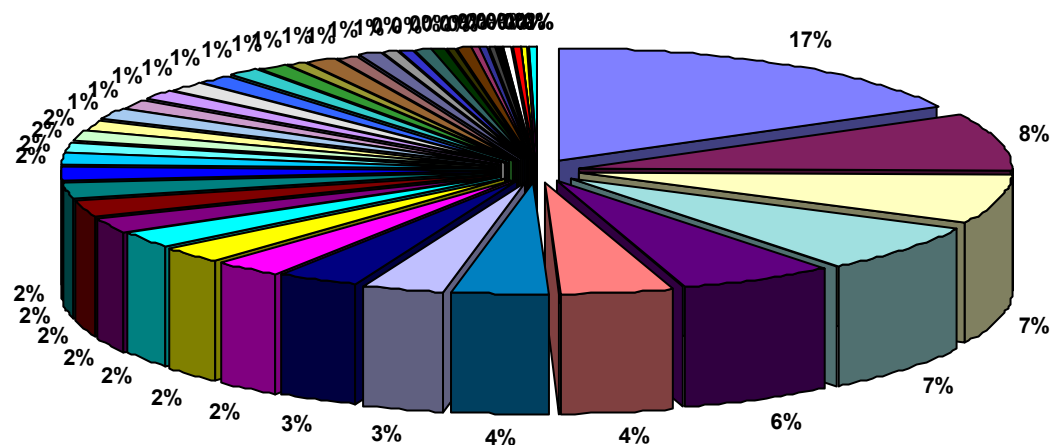
HECTÁREAS TOTALES: 484 ha

Número Zonas: 23

Porcentaje:

Con Sistema 100

Sin Sistema -



- CORTES
- VALTIERRA
- TRAIBUENAS (BAYUNGA)
- RIBAFORADA
- VILLAFRANCA
- FALCES
- CABANILLAS - CANAL DE TAUSTE
- CAPARROSO-BAYUNGA
- SECTOR IV.3 CANAL DE NAVARRA
- MENDAVIA
- SECTOR IV.5.2 CANAL DE NAVARRA
- SECTOR IX CANAL DE NAVARRA
- VILLAFRANCA-MORANTE
- ARGUEDAS
- CARCASTILLO
- TUDELA-MONTES DE CIERZO II
- TUDELA-MONTES DE CIERZO
- SECTOR XXII ARGA 3 CANAL DE NAVARRA
- ABLITAS
- SECTOR VII CANAL DE NAVARRA
- BARDENAS REALES-EL FERIAL
- SECTOR IV.4 CANAL DE NAVARRA
- CARCASTILLO - LA ESPERANZA
- SECTOR IV.2 CANAL DE NAVARRA
- SECTOR V CANAL DE NAVARRA
- PERALTA-MARCILLA (BAYUNGA)
- SECTOR II.2 CANAL DE NAVARRA
- VALTIERRA-LA QUEMADA
- CADREITA
- SOTO DE AIBAR
- SECTOR IV.1 CANAL DE NAVARRA
- FUNES
- SECTOR XXIV CANAL DE NAVARRA
- CABANILLAS-FUSTIÑANA
- SECTOR IV.5.1 CANAL DE NAVARRA
- MURILLO EL FRUTO
- PUENTE LA REINA
- AZAGRA-ARGADIEL
- CAPARROSO-LAS VALES
- LUMBIER
- SECTOR XXII ARGA 1 CANAL DE NAVARRA
- MENDAVIA - RUBIO ALTO
- ABLITAS-SASO PEDRIZ
- TUDELA-VALDETELLAS
- SECTOR II.1 CANAL DE NAVARRA
- VIANA

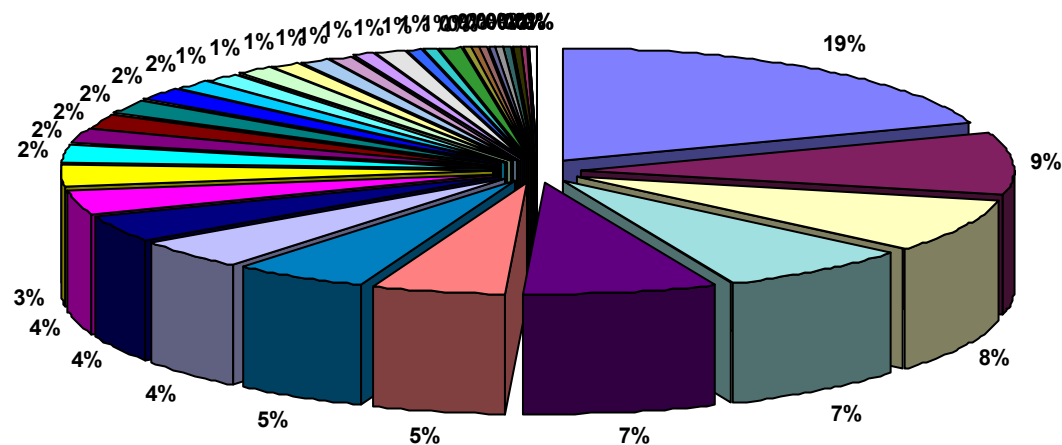
HECTÁREAS TOTALES: 1.771 ha

Número Zonas: 50

Porcentaje:

Con Sistema 100

Sin Sistema -



- ABLITAS
- SECTOR III CANAL DE NAVARRA
- CORELLA
- SAN ADRIÁN-EL MONTE
- SECTOR IV.2 CANAL DE NAVARRA
- SECTOR XXII ARG 3 CANAL DE NAVARRA
- SECTOR VII CANAL DE NAVARRA
- CORTES
- SECTOR IV.4 CANAL DE NAVARRA
- SECTOR VI CANAL DE NAVARRA
- MENDAVIA
- SECTOR IV.3 CANAL DE NAVARRA
- SECTOR XXII ARG 2 CANAL DE NAVARRA
- SECTOR II.2 CANAL DE NAVARRA
- ANDOSILLA II
- ABLITAS-SASO PEDRIZ
- SECTOR IV.1 CANAL DE NAVARRA
- SECTOR XXIII CANAL DE NAVARRA
- FONTELLAS
- CASCANTE
- MENDAVIA - EL VERGAL
- SECTOR VIII CANAL DE NAVARRA
- AZAGRA
- VIANA
- FALCES
- BARGOTA
- SECTOR IX CANAL DE NAVARRA
- MENDAVIA - RUBIO ALTO
- ANDOSILLA
- SESMA III
- SECTOR XXII ARG 1 CANAL DE NAVARRA
- CABANILLAS - CANAL DE TAUSTE
- MURCHANTE
- SECTOR I CANAL DE NAVARRA
- VALDEGA
- VIANA II
- AZAGRA-ARGADIEL
- SECTOR XXII ARG 6 CANAL DE NAVARRA
- CABANILLAS-FUSTIÑANA
- SECTOR V CANAL DE NAVARRA

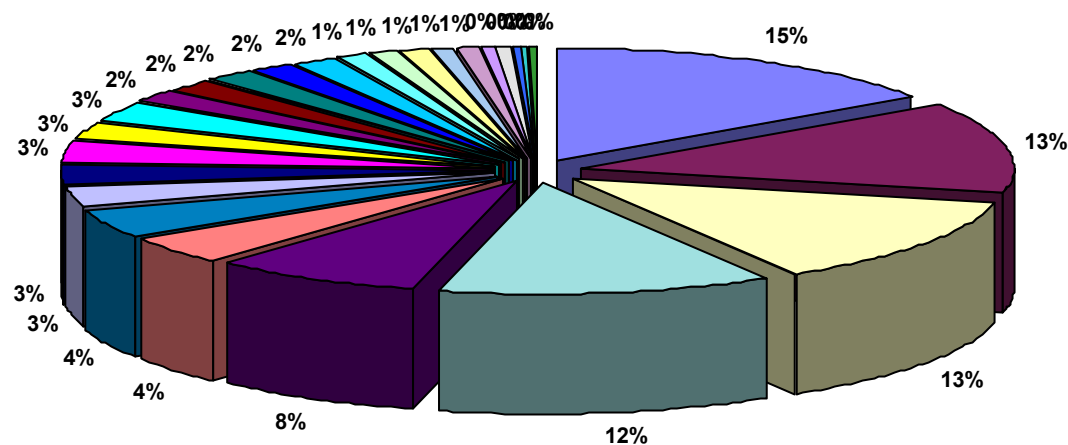
HECTÁREAS TOTALES: 713 ha

Número Zonas: 44

Porcentaje:

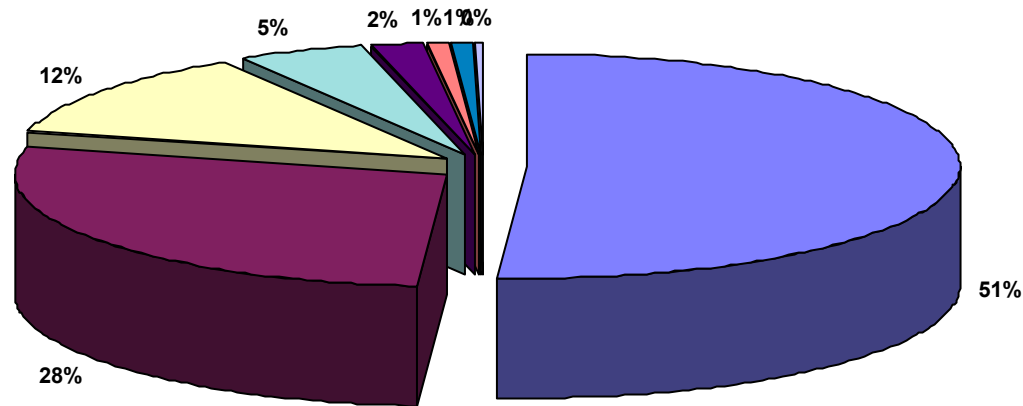
Con Sistema 94

Sin Sistema 6



- SECTOR IV.5.2 CANAL DE NAVARRA
- SECTOR IX CANAL DE NAVARRA
- SECTOR IV.4 CANAL DE NAVARRA
- SECTOR VII CANAL DE NAVARRA
- MÉLIDA (CANAL BARDENAS)
- SECTOR X CANAL DE NAVARRA
- SECTOR V CANAL DE NAVARRA
- SECTOR I CANAL DE NAVARRA
- SECTOR XXIV CANAL DE NAVARRA
- TRAIBUENAS (BAYUNGA)
- SANTACARA-MÉLIDA: ARASA...
- SECTOR IV.1 CANAL DE NAVARRA
- SECTOR IV.5.1 CANAL DE NAVARRA
- VALDEGA
- VILLAFRANCA
- SECTOR IV.3 CANAL DE NAVARRA
- SECTOR II.2 CANAL DE NAVARRA
- AIBAR-EL SASO
- VALDEGA-AMPLIACION
- CORTES
- SECTOR II.1 CANAL DE NAVARRA
- SECTOR VIII CANAL DE NAVARRA
- GENEVILLA
- SECTOR XXII ARG 3 CANAL DE NAVARRA
- SECTOR III CANAL DE NAVARRA
- PI ENTE I A RFINA

HECTÁREAS TOTALES: 1.097 ha
Número Zonas: 28
Porcentaje:
 Con Sistema 100
 Sin Sistema -



- ARGUEDAS
- CAPARROSO-BAYUNGA
- TRAIBUENAS (BAYUNGA)
- VILLA FRANCA
- SECTOR IV.3 CANAL DE NAVARRA
- MÉLIDA - SOTO BAJO
- SANTACARA-SOTO LOPEZ

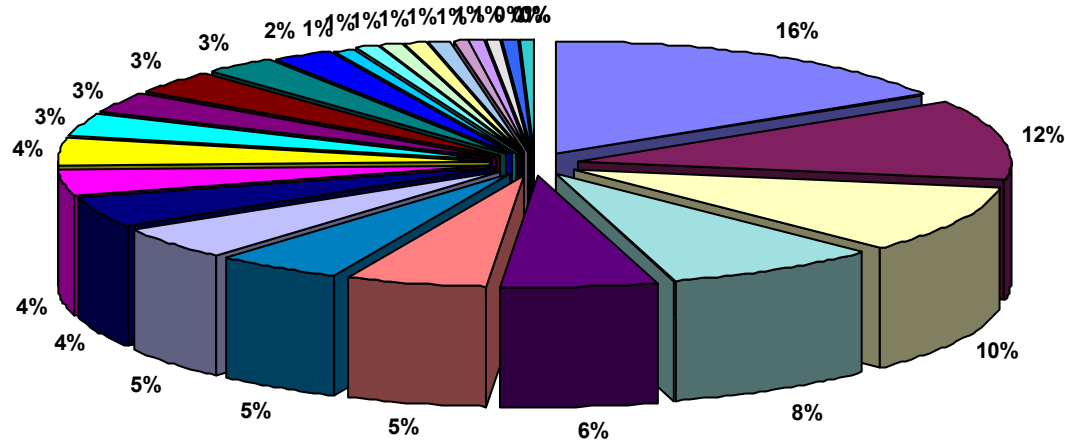
HECTÁREAS TOTALES: 633 ha

Número Zonas: 8

Porcentaje:

Con Sistema 100

Sin Sistema -



- SECTOR II.2 CANAL DE NAVARRA
- BARDENAS REALES-EL FERIAL
- SECTOR XXIV CANAL DE NAVARRA
- CORTES
- CABREDO-MARAÑÓN
- SECTOR IV.4 CANAL DE NAVARRA
- SECTOR I CANAL DE NAVARRA
- GENEVILLA
- ANDOSILLA II
- SECTOR XXIII CANAL DE NAVARRA
- SECTOR III CANAL DE NAVARRA
- SECTOR IV.5.1 CANAL DE NAVARRA
- SECTOR II.1 CANAL DE NAVARRA
- MURILLO EL FRUTO
- FALCES
- SECTOR X CANAL DE NAVARRA
- CAPARROSO-BAYUNGA
- MENDAVIA
- VALDEGA-AMPLIACION
- VALDEGA
- ABLITAS
- ABÁRZUZA
- URRAÚL BAJO Y LUMBIER
- MENDAVIA - RUBIO ALTO
- AIBAR-EL SASO
- SAN ADRIÁN-EL MONTE

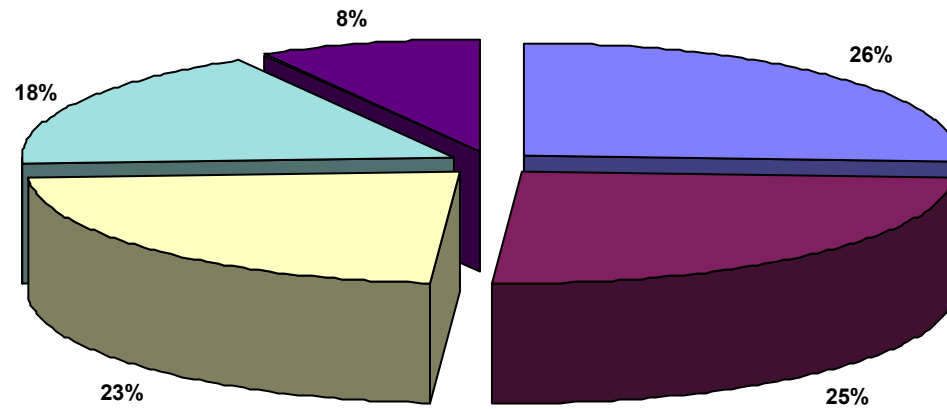
HECTÁREAS TOTALES: 451 ha

Número Zonas: 28

Porcentaje:

Con Sistema 64

Sin Sistema 36



■ VALTIERRA-LA QUEMADA

■ ARGUEDAS

■ BARDENAS REALES-EL FERIAL

■ SECTOR XXII ARGA 5 CANAL DE NAVARRA

■ VILLA FRANCA-MORANTE

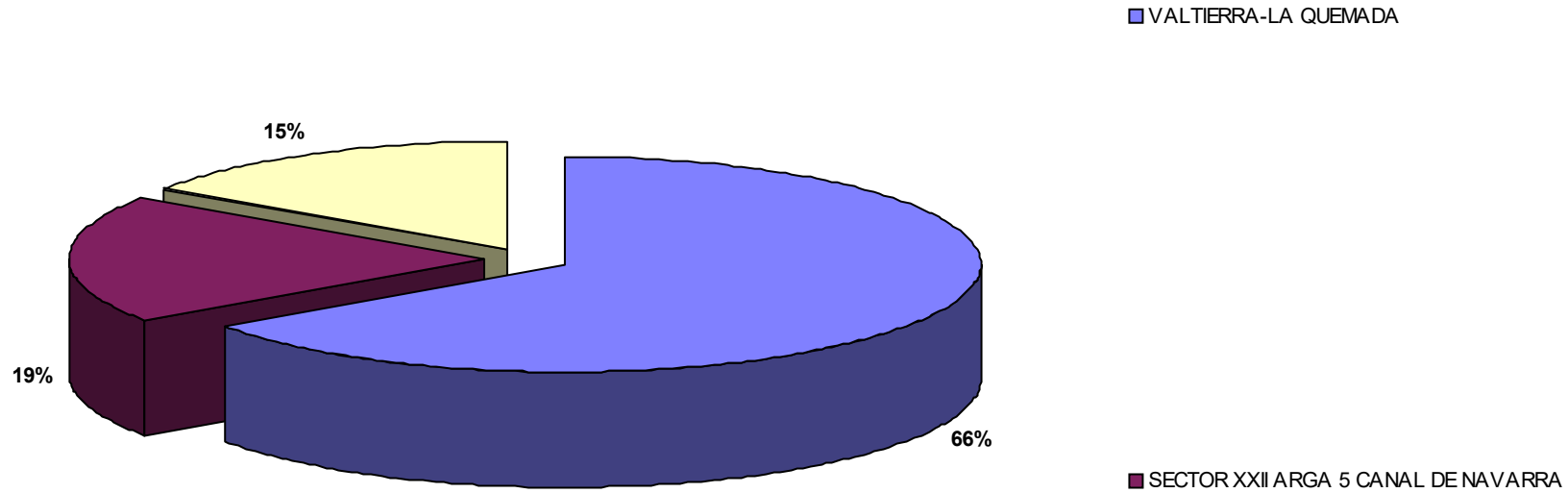
HECTÁREAS TOTALES: 32 ha

Número Zonas: 5

Porcentaje:

Con Sistema 100

Sin Sistema -



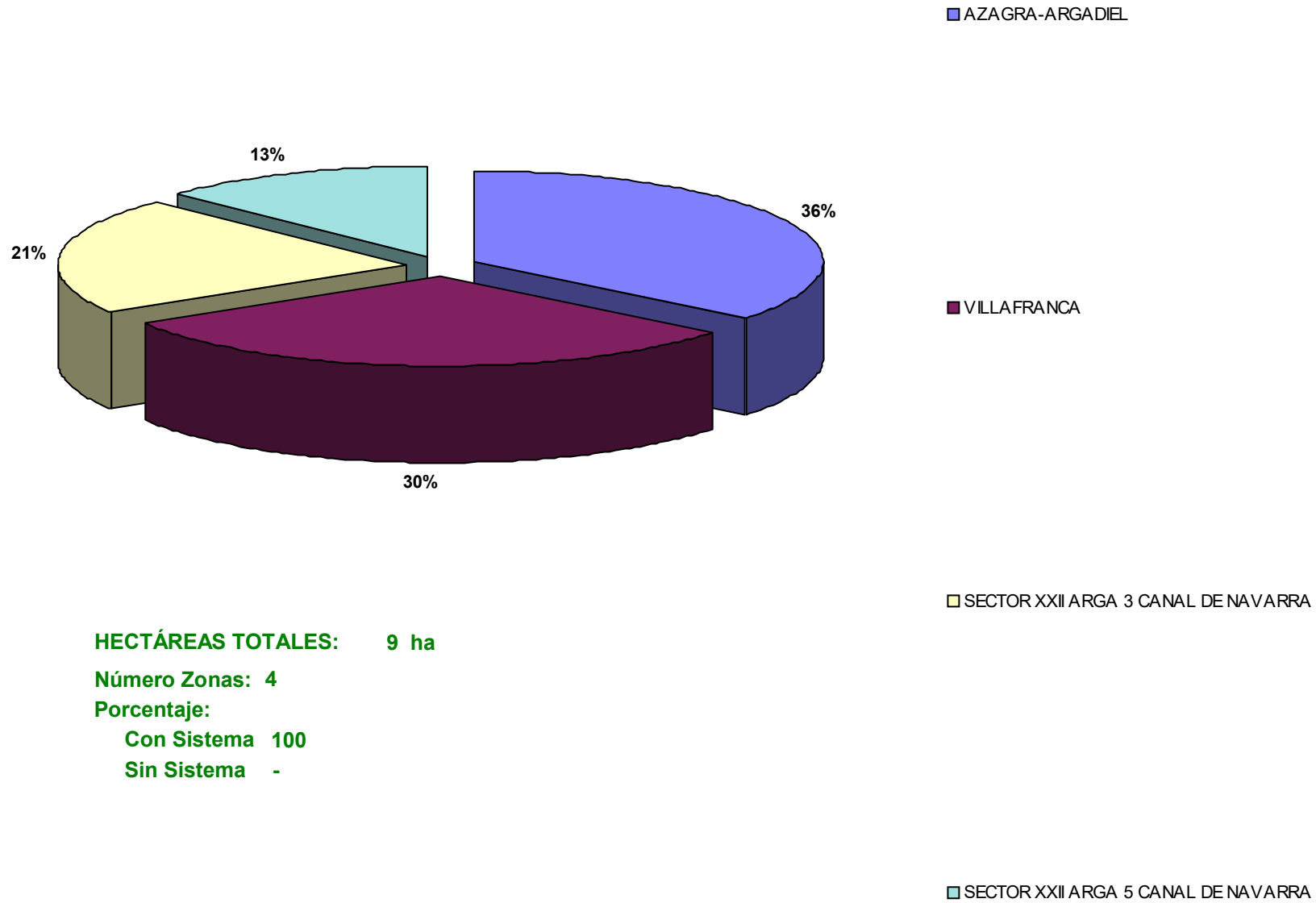
HECTÁREAS TOTALES: 12 ha

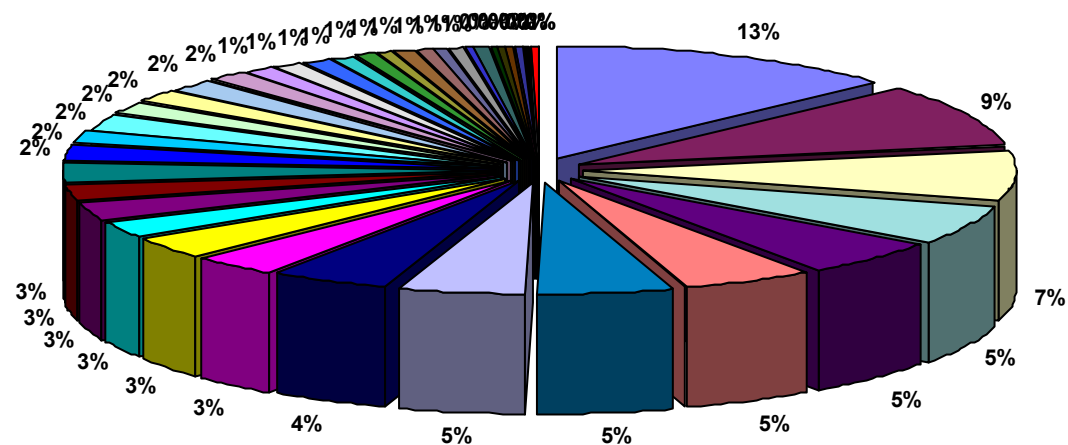
Número Zonas: 3

Porcentaje:

Con Sistema 100

Sin Sistema -





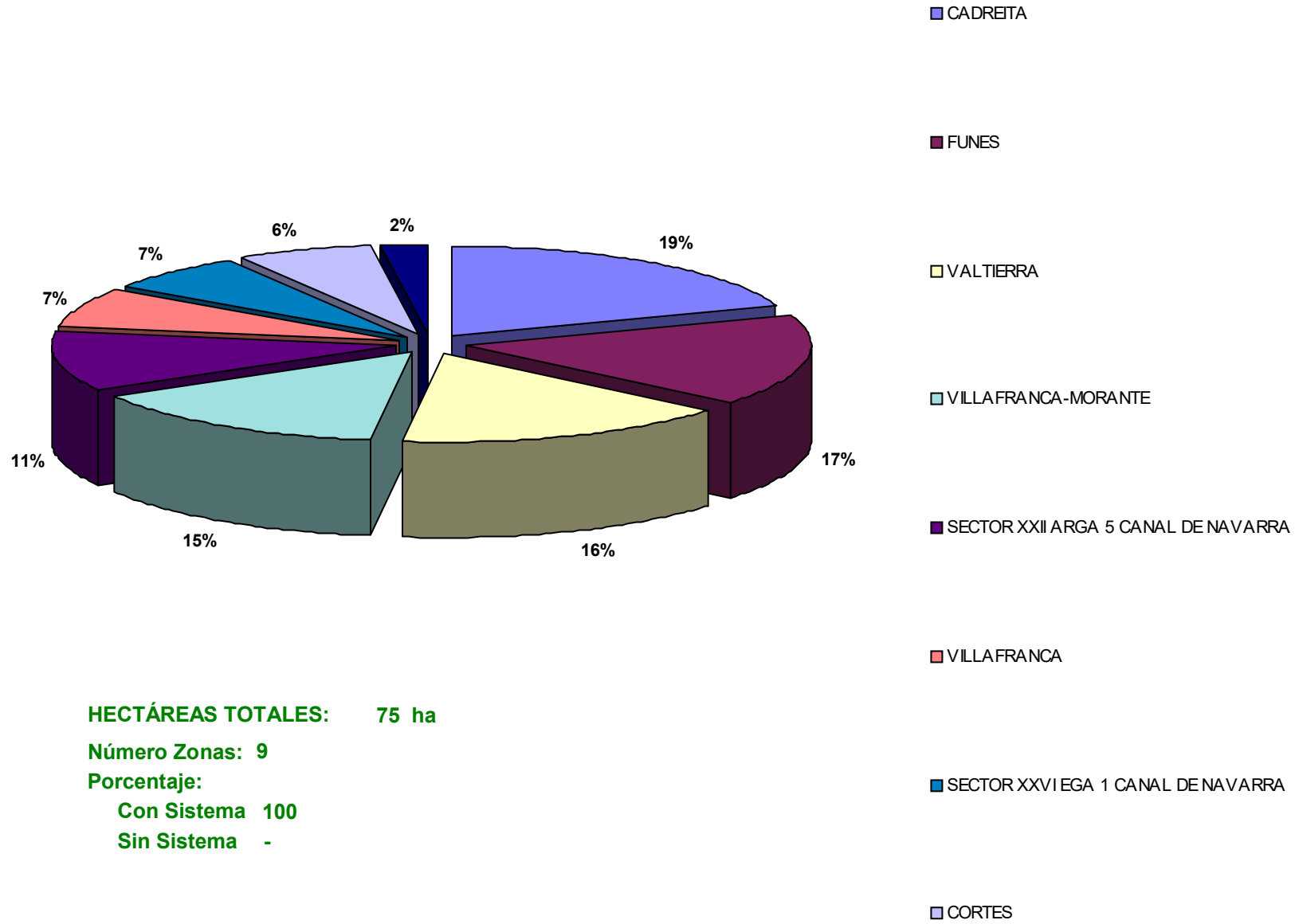
- ABLITAS
- SECTOR XXII ARG 6 CANAL DE NAVARRA
- FUNES
- SECTOR XXII ARG 5 CANAL DE NAVARRA
- CORTES
- VALTIERRA
- VALTIERRA-LA QUEMADA
- BARDENAS REALES-EL FERIAL
- TUDELA-MONTES DE CIERZO II
- VILLA FRANCA
- VILLA FRANCA-MORANTE
- SECTOR IV.5.2 CANAL DE NAVARRA
- SECTOR IX CANAL DE NAVARRA
- TUDELA-VALDETELLAS
- CAPARROSO-BAYUNGA
- RIBAFORADA
- CADREITA
- ABLITAS-SASO PEDRIZ
- FONTELLAS
- TUDELA-MONTES DE CIERZO
- SECTOR X CANAL DE NAVARRA
- SECTOR IV.4 CANAL DE NAVARRA
- TRAIBUENAS (BAYUNGA)
- SECTOR IV.3 CANAL DE NAVARRA
- SECTOR IV.5.1 CANAL DE NAVARRA
- CAPARROSO-LA SARDA
- SECTOR VII CANAL DE NAVARRA
- MURCHANTE
- AZAGRA-ARGADIEL
- CASCANTE
- CABANILLAS - CANAL DE TAUSTE
- CAPARROSO-BALSILLA MARIN
- FUNES-SOTO MAÑERO
- ARGUEDAS
- CABANILLAS-FUSTIÑANA
- SECTOR IV.2 CANAL DE NAVARRA
- MÉLIDA (CANAL BARDENAS)
- VALDEGA
- SECTOR IV.1 CANAL DE NAVARRA
- CAPARROSO-SOTILLO
- LODOSA-GOBELLA

HECTÁREAS TOTALES: 3.787 ha

Número Zonas: 45

Porcentaje:

- Con Sistema 100
- Sin Sistema -



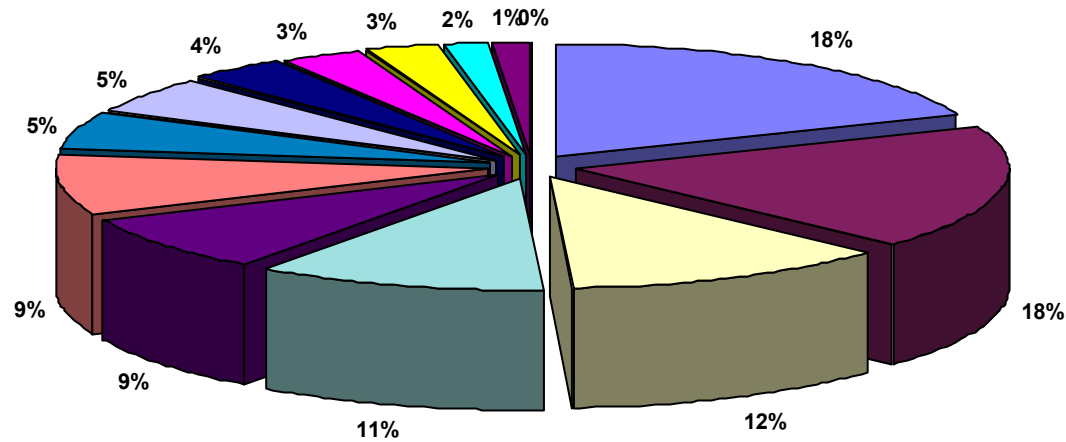
HECTÁREAS TOTALES: 75 ha

Número Zonas: 9

Porcentaje:

Con Sistema 100

Sin Sistema -



VILLA FRANCA-MORANTE

CADREITA

FUNES

SECTOR IV.5.2 CANAL DE NAVARRA

VILLA FRANCA

BARDENAS REALES-EL FERIAL

SECTOR XXII ARGAS 6 CANAL DE NAVARRA

SECTOR IV.4 CANAL DE NAVARRA

SECTOR IV.2 CANAL DE NAVARRA

SECTOR X CANAL DE NAVARRA

ARGUEDAS

CORTES

SECTOR XXII ARGAS 3 CANAL DE NAVARRA

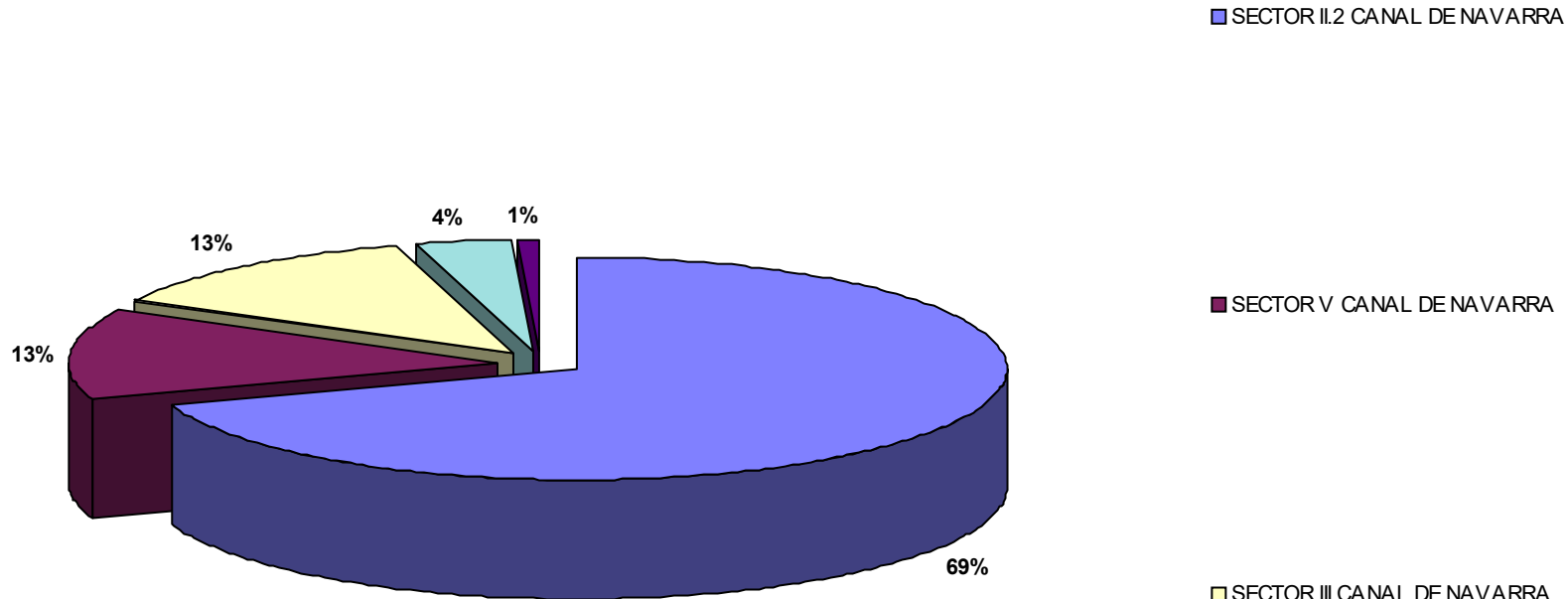
HECTÁREAS TOTALES: 156 ha

Número Zonas: 14

Porcentaje:

Con Sistema 100

Sin Sistema -



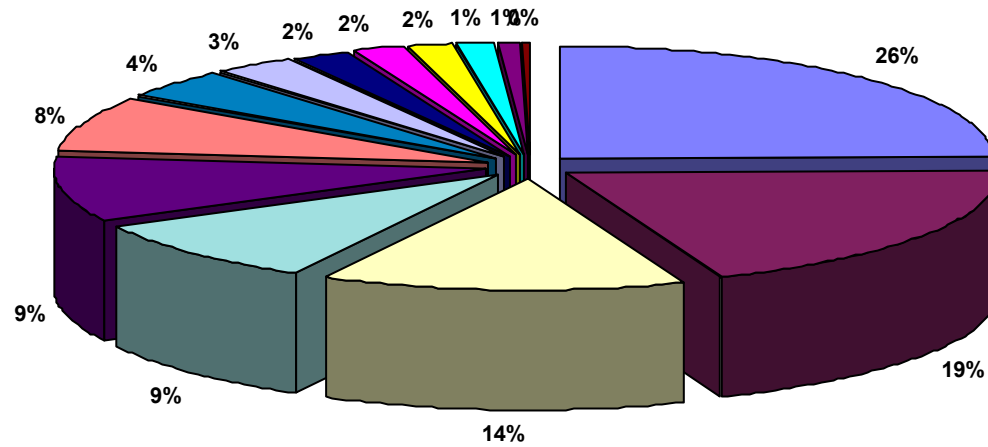
HECTÁREAS TOTALES: 66 ha

Número Zonas: 5

Porcentaje:

Con Sistema 100

Sin Sistema -



- SECTOR XXII ARG 3 CANAL DE NAVARRA
- SECTOR XXII ARG 5 CANAL DE NAVARRA
- VILLA FRANCA-MORANTE
- CADREITA
- VILLA FRANCA
- SECTOR XXII ARG 6 CANAL DE NAVARRA
- CAPARROSO-BAYUNGA
- AZAGRA-ARGADIEL
- TUDELA-MONTES DE CIERZO II
- SECTOR XXVI EGA 1 CANAL DE NAVARRA
- PERALTA-MARCILLA (BAYUNGA)
- SECTOR IV.5.1 CANAL DE NAVARRA
- FALCES

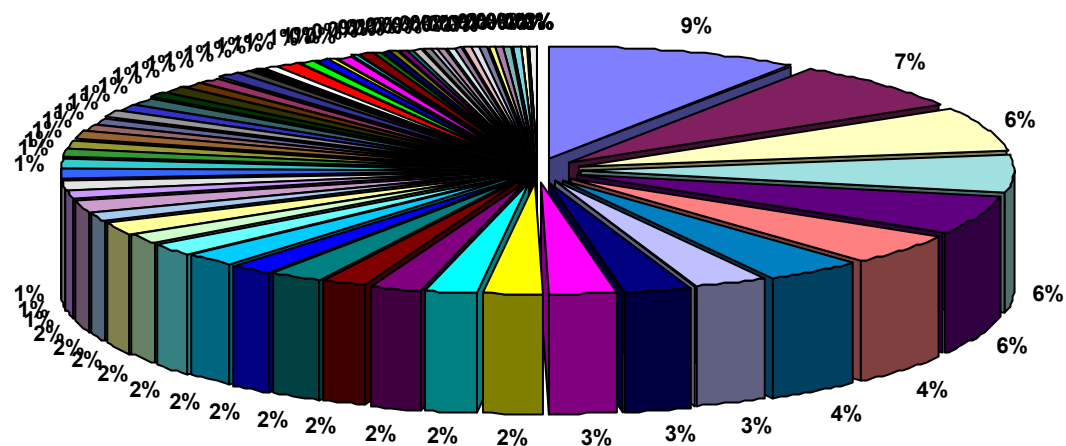
HECTÁREAS TOTALES: 114 ha

Número Zonas: 14

Porcentaje:

Con Sistema 100

Sin Sistema -



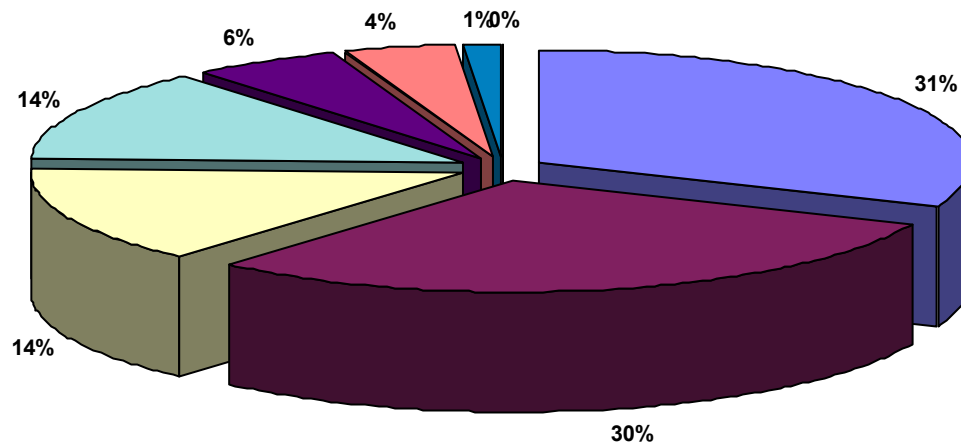
- CORTES
- SECTOR IV.1 CANAL DE NAVARRA
- VILLAFRANCA-BARRANCO AGUA SALADA
- SECTOR IV.4 CANAL DE NAVARRA
- SECTOR II.2 CANAL DE NAVARRA
- TUDELA-MONTES DE CIERZO II
- SECTOR IX CANAL DE NAVARRA
- SECTOR XXIV CANAL DE NAVARRA
- SECTOR IV.3 CANAL DE NAVARRA
- SECTOR VI CANAL DE NAVARRA
- SECTOR I CANAL DE NAVARRA
- BARDENAS REALES-EL FERIAL
- SECTOR IV.2 CANAL DE NAVARRA
- MÉLIDA (CANAL BARDENAS)
- CARCASTILLO - LA ESPERANZA
- ARGUEDAS
- MENDAVIA
- CADREITA
- SECTOR X CANAL DE NAVARRA
- MENDAVIA - RUBIO ALTO
- TUDELA-MONTES DE CIERZO
- RIBAFORADA
- CABANILLAS - CANAL DE TAUSTE
- VILLAFRANCA-MORANTE
- URRAÚL BAJO Y LUMBIER
- SECTOR II.1 CANAL DE NAVARRA
- ABLITAS
- VALDEGA
- SECTOR IV.5.1 CANAL DE NAVARRA
- SECTOR III CANAL DE NAVARRA
- SECTOR XXII ARGA 6 CANAL DE NAVARRA
- VILLAFRANCA
- SECTOR XXV CANAL DE NAVARRA
- CABREDO-MARAÑÓN
- SECTOR VII CANAL DE NAVARRA
- VALTIERRA
- GENEVILLA
- SECTOR V CANAL DE NAVARRA
- SECTOR IV.5.2 CANAL DE NAVARRA
- TUDELA-VALDETELLAS
- FUNES
- VALTIERRA-LA QUEMADA
- BARGOTA
- VIANA
- SECTOR VIII CANAL DE NAVARRA
- AIBAR-EL SASO
- SANTA CARA-MÉLIDA: ARASA...
- FALCES
- SECTOR XXII ARGA 3 CANAL DE NAVARRA
- CARCASTILLO
- ANDOSILLA II
- VALDEGA-AMPLIACION
- LUMBIER
- TRAIBUENAS (BAYUNGA)
- SOTO DE AIBAR
- MÉLIDA - SOTO LIRIA (BAYUNGA)
- CAPARROSO-BAYUNGA
- CASCANTE
- FONTELLAS
- CORELLA
- SECTOR XXIII CANAL DE NAVARRA
- SECTOR XXII ARGA 2 CANAL DE NAVARRA
- PUENTE LA REINA
- VIANA II
- MURILLO EL FRUTO
- SOTO COMUNAL DE MENDAVIA

HECTÁREAS TOTALES: 5.369 ha

Número Zonas: 85

Porcentaje:

- Con Sistema 80
- Sin Sistema 20



- ABLITAS
- SECTOR IV.5.2 CANAL DE NAVARRA
- CORTES
- SECTOR IX CANAL DE NAVARRA
- ABLITAS-SASO PEDRIZ
- CASCANTE
- RIBAFORADA

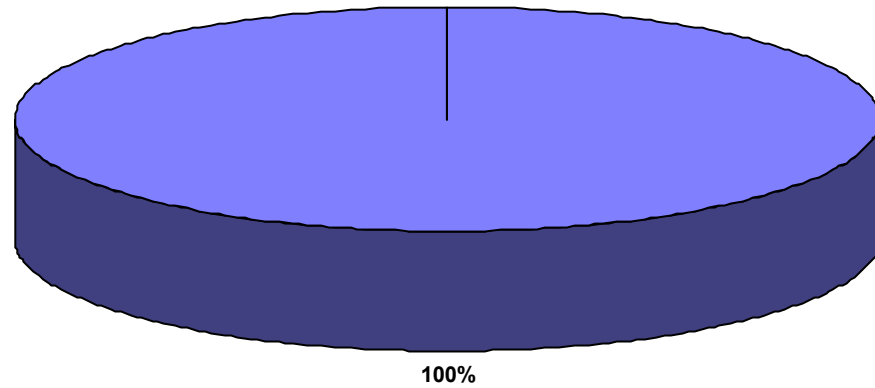
HECTÁREAS TOTALES: 286 ha

Número Zonas: 8

Porcentaje:

Con Sistema 100

Sin Sistema -



■ BARDENAS REALES-EL FERIAL

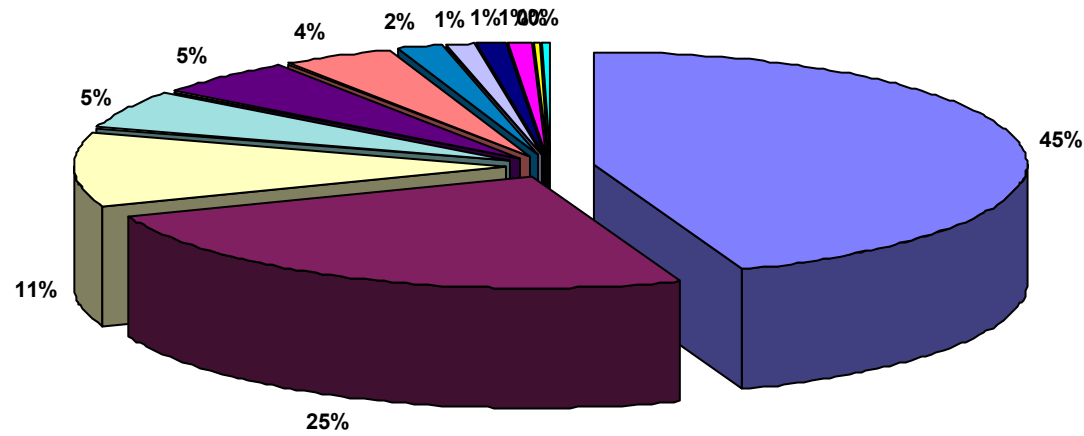
HECTÁREAS TOTALES: 4 ha

Número Zonas: 1

Porcentaje:

Con Sistema 100

Sin Sistema -



- CORELLA
- SECTOR XXII ARG 6 CANAL DE NAVARRA
- SAN ADRIÁN-EL MONTE
- SECTOR II.1 CANAL DE NAVARRA
- ANDOSILLA
- BARDENAS REALES-EL FERIAL
- VILLA FRANCA-MORANTE
- FITERO-HOSPINETE
- MENDAVIA
- CADREITA
- SARTAGUDA

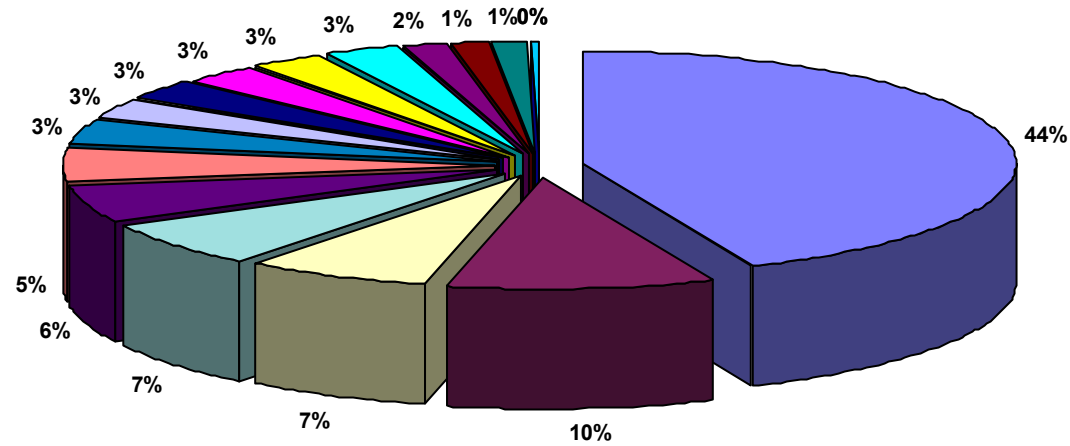
HECTÁREAS TOTALES: 92 ha

Número Zonas: 12

Porcentaje:

Con Sistema 100

Sin Sistema -



- VILLAFRANCA
- VALTIERRA
- PUENTE LA REINA
- MENDAVIA - LA VEGUILLA
- MENDAVIA - EL VERGAL
- SOTO COMUNAL DE MENDAVIA
- VIANA
- CORTES
- LODOSA-GOBELLA
- SOTO DE AIBAR
- CAPARROSO-BA YUNGA
- MENDAVIA
- VALDEGA
- MURILLO EL FRUTO
- AIBAR-EL SASO
- SECTOR IX CANAL DE NAVARRA

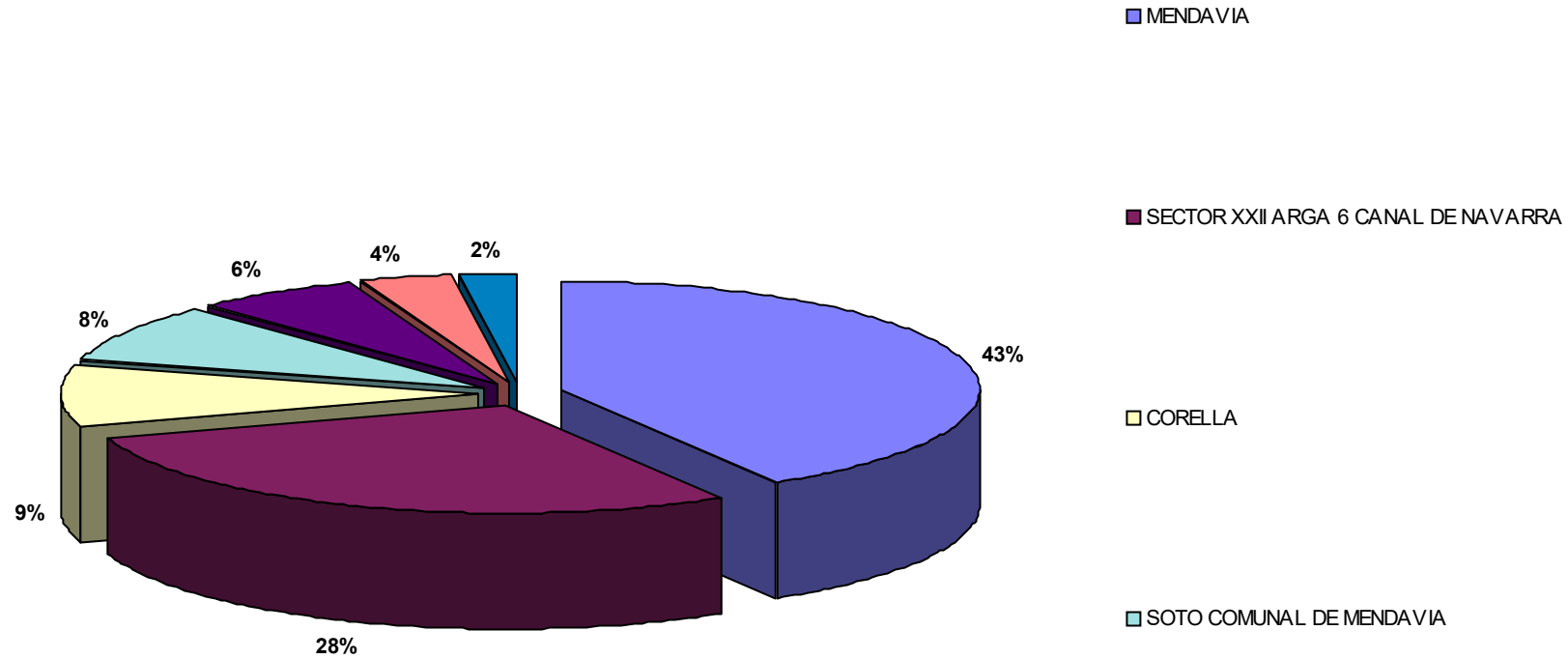
HECTÁREAS TOTALES: 346 ha

Número Zonas: 17

Porcentaje:

Con Sistema 98

Sin Sistema 2



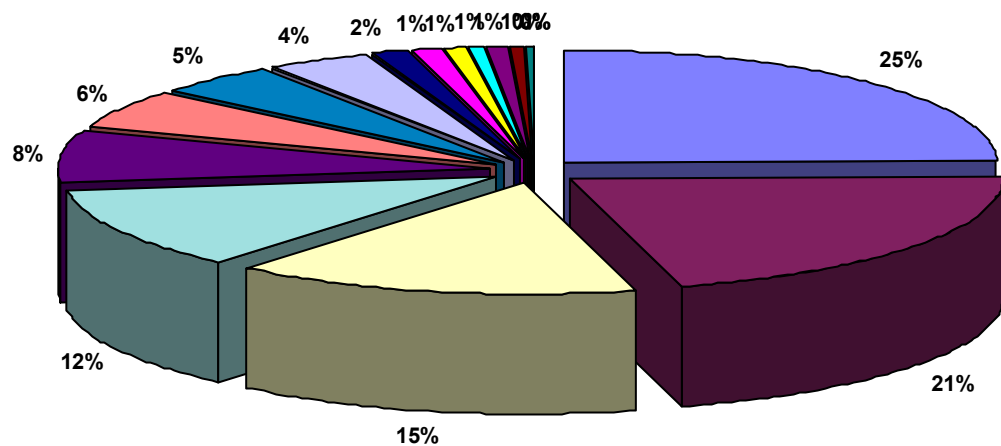
HECTÁREAS TOTALES: 26 ha

Número Zonas: 7

Porcentaje:

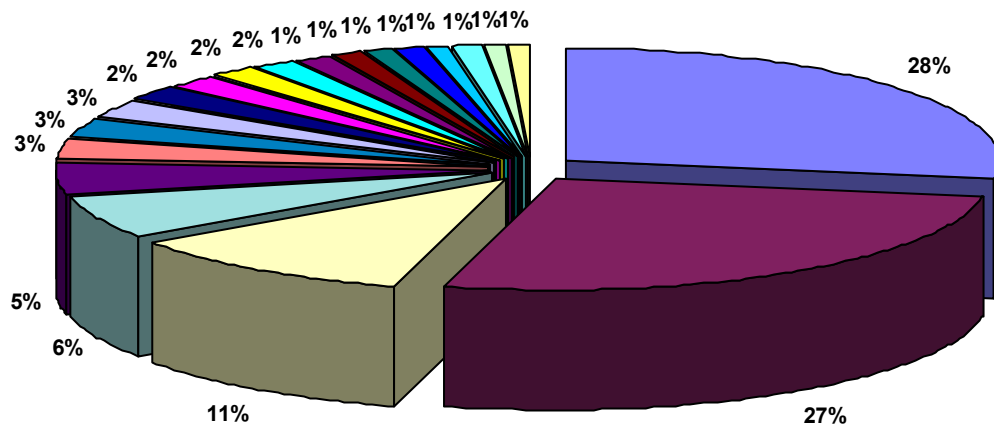
Con Sistema 100

Sin Sistema -



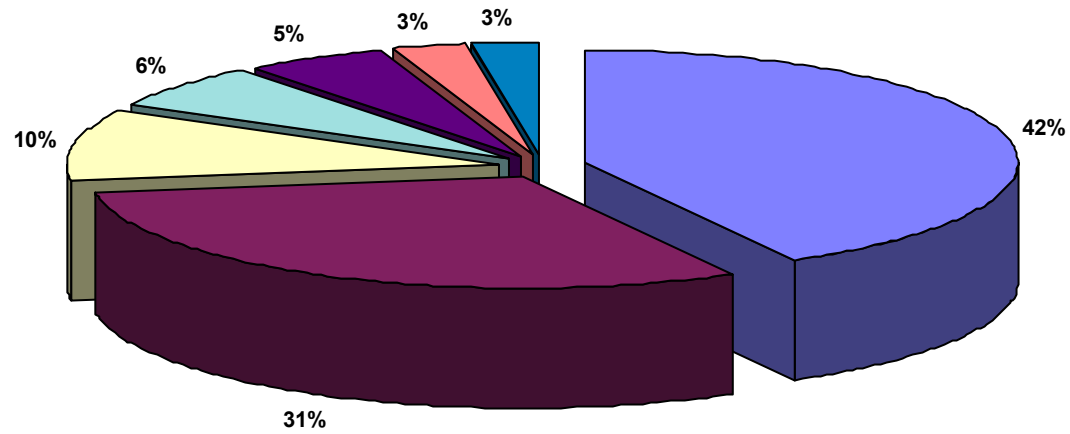
- VALTIERRA
- RIBAFORADA
- CORTES
- TUDELA-MONTES DE CIERZO
- BARDENAS REALES-EL FERIAL
- CAPARROSO-BAYUNGA
- ABLITAS
- TUDELA-MONTES DE CIERZO II
- FONTELLAS
- VALTIERRA-LA QUEMADA
- SECTOR XXII ARGA 6 CANAL DE NAVARRA
- VILLA FRANCA
- AZAGRA-ARGADIEL
- CABANILLAS-FUSTIÑANA
- LODOSA-GOBELLA
- VILLA FRANCA-MORANTE

HECTÁREAS TOTALES: 885 ha
Número Zonas: 17
Porcentaje:
 Con Sistema 100
 Sin Sistema -



- SECTOR XXII ARG 2 CANAL DE NAVARRA
- SECTOR III CANAL DE NAVARRA
- SECTOR IV.1 CANAL DE NAVARRA
- SECTOR IV.3 CANAL DE NAVARRA
- GENEVILLA
- VALDEGA-AMPLIACION
- SECTOR II.2 CANAL DE NAVARRA
- SECTOR XXIV CANAL DE NAVARRA
- SECTOR I CANAL DE NAVARRA
- MENDAVIA
- SECTOR VI CANAL DE NAVARRA
- PUENTE LA REINA
- VALDEGA
- SECTOR II.1 CANAL DE NAVARRA
- ARGUEDAS
- SECTOR XXV CANAL DE NAVARRA
- TUDELA-MONTES DE CIERZO II
- SECTOR IV.4 CANAL DE NAVARRA

HECTÁREAS TOTALES: 562 ha
Número Zonas: 20
Porcentaje:
 Con Sistema 90
 Sin Sistema 10



SECTOR II.2 CANAL DE NAVARRA

SECTOR VII CANAL DE NAVARRA

SECTOR IX CANAL DE NAVARRA

SECTOR IV.2 CANAL DE NAVARRA

SECTOR IV.1 CANAL DE NAVARRA

SECTOR VIII CANAL DE NAVARRA

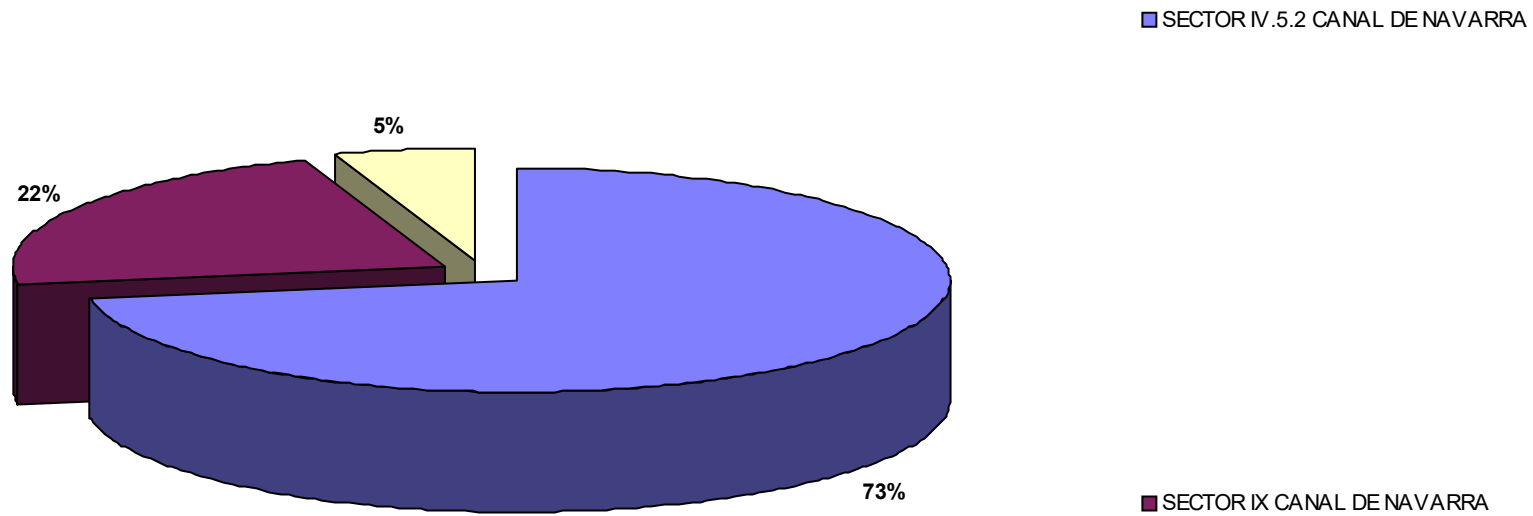
HECTÁREAS TOTALES: 470 ha

Número Zonas: 7

Porcentaje:

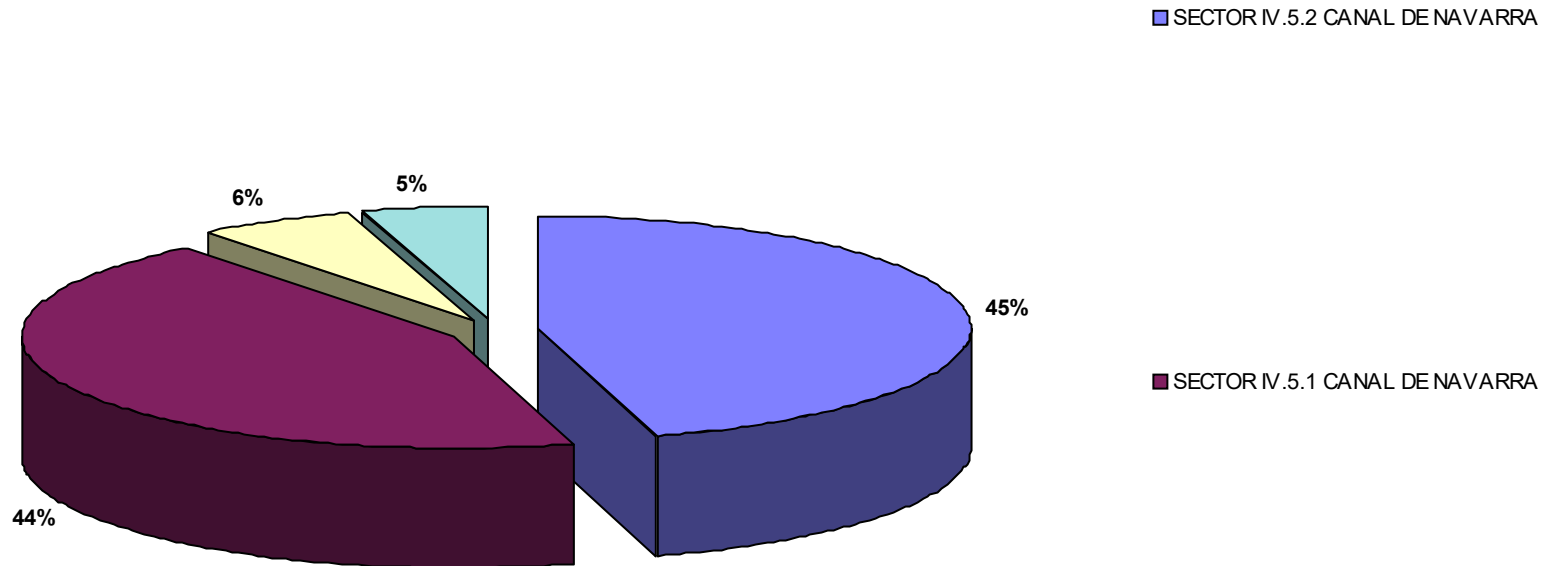
Con Sistema 100

Sin Sistema -



HECTÁREAS TOTALES: 58 ha
Número Zonas: 3
Porcentaje:
Con Sistema 100
Sin Sistema -

SECTOR IV.4 CANAL DE NAVARRA



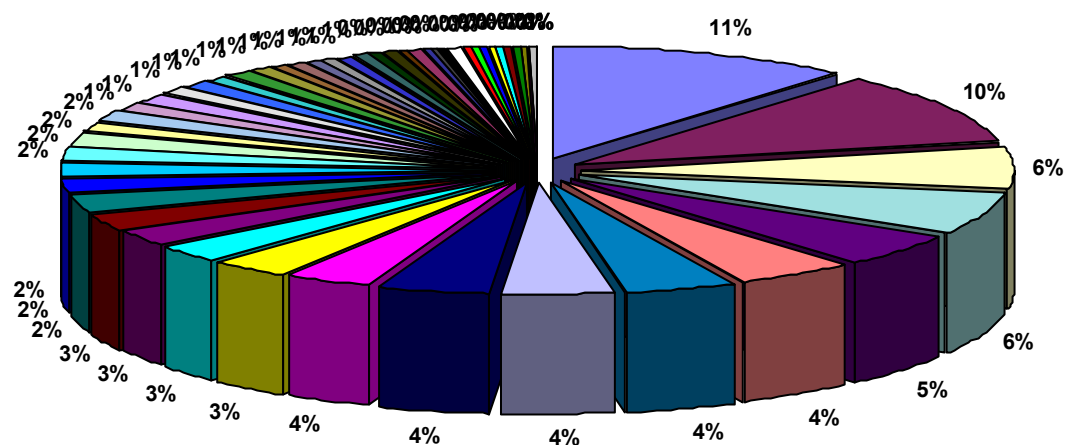
HECTÁREAS TOTALES: 124 ha

Número Zonas: 4

Porcentaje:

Con Sistema 100

Sin Sistema -



- SECTOR I CANAL DE NAVARRA
- MENDAVIA - RUBIO ALTO
- VIANA II
- VALDEGA
- SECTOR XXII ARGA 6 CANAL DE NAVARRA
- SECTOR IV.1 CANAL DE NAVARRA
- VIANA
- CORELLA
- BARGOTA
- MENDAVIA
- SECTOR VII CANAL DE NAVARRA
- TRABUENAS (BAYUNGA)
- ABLITAS
- SECTOR IV.5.2 CANAL DE NAVARRA
- MURILLO EL FRUTO
- SECTOR II.2 CANAL DE NAVARRA
- SECTOR V CANAL DE NAVARRA
- VILLA FRANCA
- CADREITA
- SECTOR XXIV CANAL DE NAVARRA
- SECTOR XXVI EGA 1 CANAL DE NAVARRA
- SECTOR II.1 CANAL DE NAVARRA
- VALDEGA-AMPLIACION
- SAN ADRIÁN-EL MONTE
- BARDENAS REALES-EL FERIAL
- RIBA FORADA
- CABANILLAS - CANAL DE TAUSTE
- TUDELA-VALDETELLAS
- SECTOR IV.4 CANAL DE NAVARRA
- SECTOR IV.5.1 CANAL DE NAVARRA
- SESMA I Y II
- ANDOSILLA
- CAPARROSO-BAYUNGA
- VALTIERRA
- SECTOR XXV CANAL DE NAVARRA
- VIANA-EL TAMARIGAL
- CORTES
- SECTOR XXII ARGA 1 CANAL DE NAVARRA
- SECTOR IX CANAL DE NAVARRA
- SECTOR XXII ARGA 2 CANAL DE NAVARRA
- SECTOR VI CANAL DE NAVARRA
- PUENTE LA REINA
- FITERO-HOSPINETE
- SECTOR XXIII CANAL DE NAVARRA
- ANDOSILLA II
- SESMA III
- CABANILLAS-FUSTIÑANA
- AZAGRA
- VILLA FRANCA-MORANTE
- AZAGRA-ARGADIEL
- SECTOR III CANAL DE NAVARRA
- SECTOR XXII ARGA 3 CANAL DE NAVARRA
- MURCHANTE

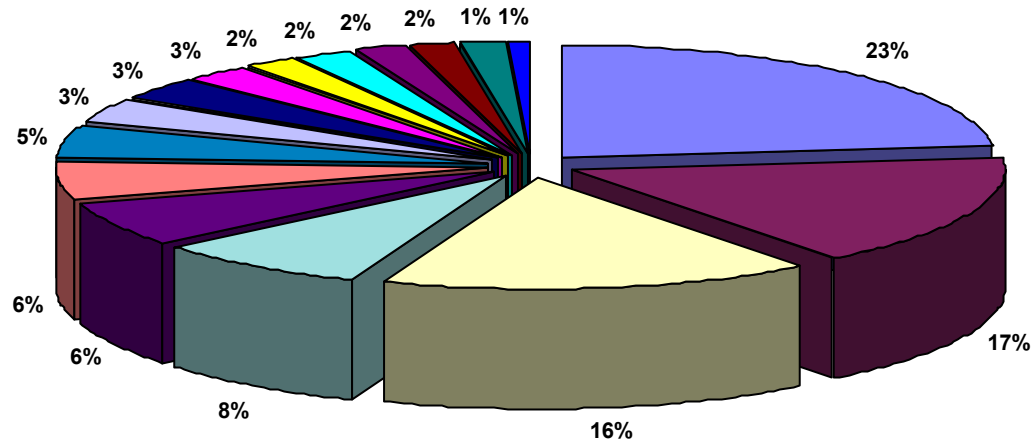
HECTÁREAS TOTALES: 873 ha

Número Zonas: 58

Porcentaje:

Con Sistema 100

Sin Sistema -



- SECTOR XXII ARG 6 CANAL DE NAVARRA
- SECTOR IV.5.1 CANAL DE NAVARRA
- SECTOR IV.5.2 CANAL DE NAVARRA
- SECTOR IX CANAL DE NAVARRA
- SECTOR XXII ARG 5 CANAL DE NAVARRA
- VILLA FRANCA
- FUNES
- CORTES
- SECTOR IV.1 CANAL DE NAVARRA
- SECTOR VII CANAL DE NAVARRA
- SECTOR IV.3 CANAL DE NAVARRA
- SECTOR XXII ARG 2 CANAL DE NAVARRA
- VILLA FRANCA-MORANTE
- SECTOR IV.4 CANAL DE NAVARRA
- PERALTA-MARCILLA (BAYUNGA)

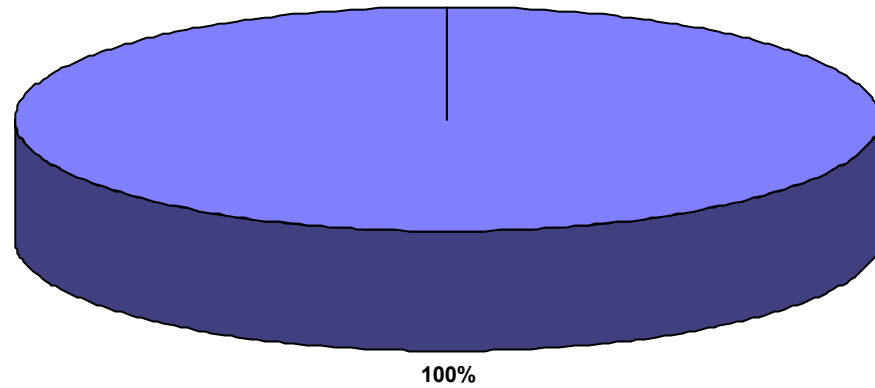
HECTÁREAS TOTALES: 735 ha

Número Zonas: 16

Porcentaje:

Con Sistema 100

Sin Sistema -



■ SECTOR XXII ARG 6 CANAL DE NAVARRA

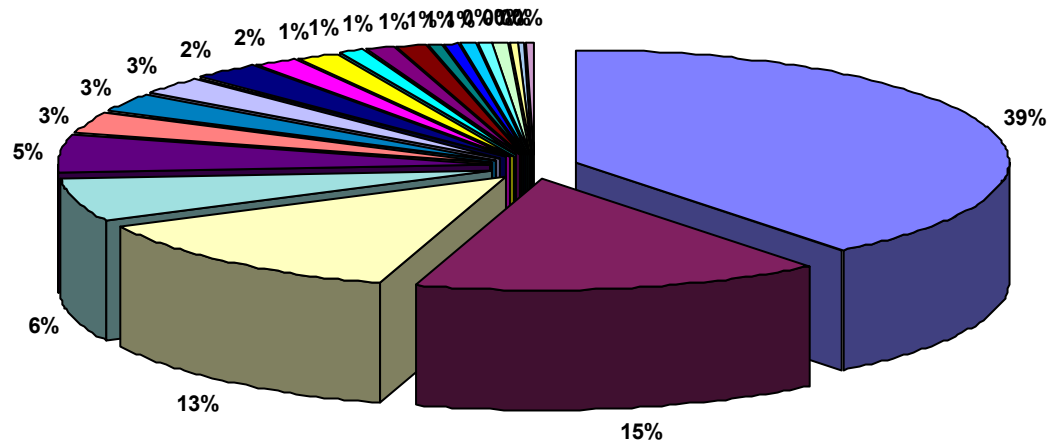
HECTÁREAS TOTALES: 2 ha

Número Zonas: 1

Porcentaje:

Con Sistema 100

Sin Sistema -



- SECTOR XXII ARG 2 CANAL DE NAVARRA
- SECTOR IV.2 CANAL DE NAVARRA
- SECTOR XXIV CANAL DE NAVARRA
- SECTOR IV.3 CANAL DE NAVARRA
- SECTOR IV.4 CANAL DE NAVARRA
- GENEVILLA
- SECTOR III CANAL DE NAVARRA
- SECTOR XXIII CANAL DE NAVARRA
- PUENTE LA REINA
- VALDEGA
- SECTOR I CANAL DE NAVARRA
- VILLAFRANCA
- CARCASTILLO - LA ESPERANZA
- SECTOR II.2 CANAL DE NAVARRA
- VALTIERRA-LA QUEMADA
- FUNES
- SECTOR XXII ARG 6 CANAL DE NAVARRA
- ARGUEDAS
- BARDENAS REALES-EL FERIAL
- SECTOR IV.1 CANAL DE NAVARRA

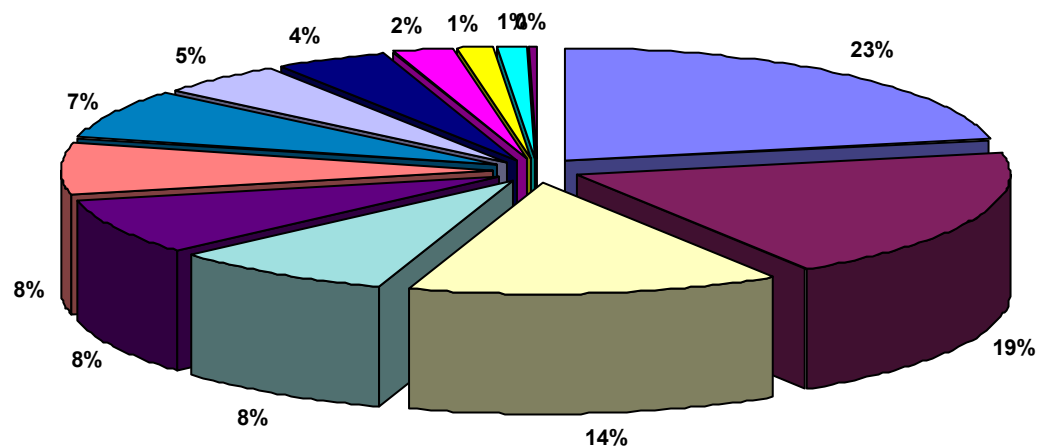
HECTÁREAS TOTALES: 702 ha

Número Zonas: 22

Porcentaje:

Con Sistema 100

Sin Sistema -



- SECTOR VII CANAL DE NAVARRA
- SECTOR IV.1 CANAL DE NAVARRA
- SECTOR II.2 CANAL DE NAVARRA
- SECTOR IV.3 CANAL DE NAVARRA
- SECTOR IV.4 CANAL DE NAVARRA
- SECTOR I CANAL DE NAVARRA
- SECTOR III CANAL DE NAVARRA
- SECTOR V CANAL DE NAVARRA
- SECTOR II.1 CANAL DE NAVARRA
- SECTOR IX CANAL DE NAVARRA
- SECTOR VI CANAL DE NAVARRA
- SECTOR VIII CANAL DE NAVARRA

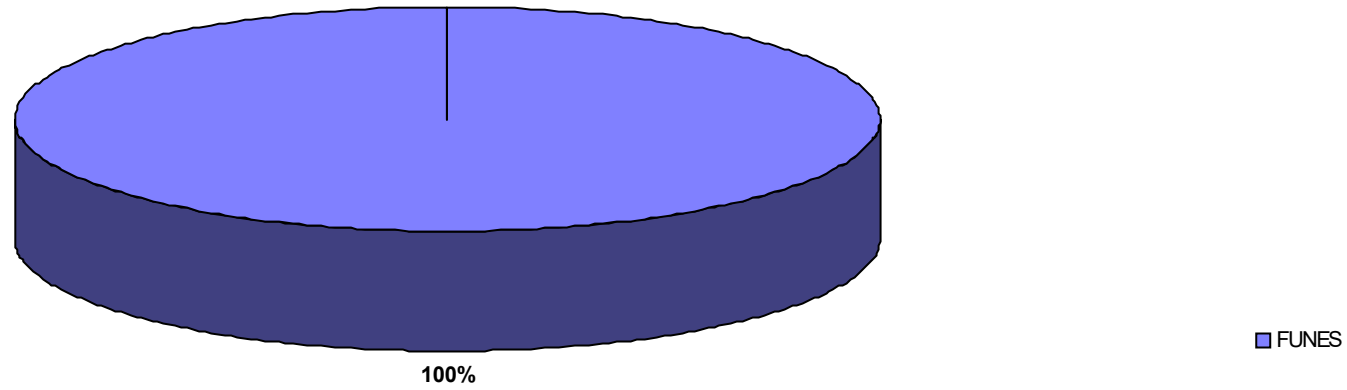
HECTÁREAS TOTALES: 919 ha

Número Zonas: 13

Porcentaje:

Con Sistema 100

Sin Sistema -



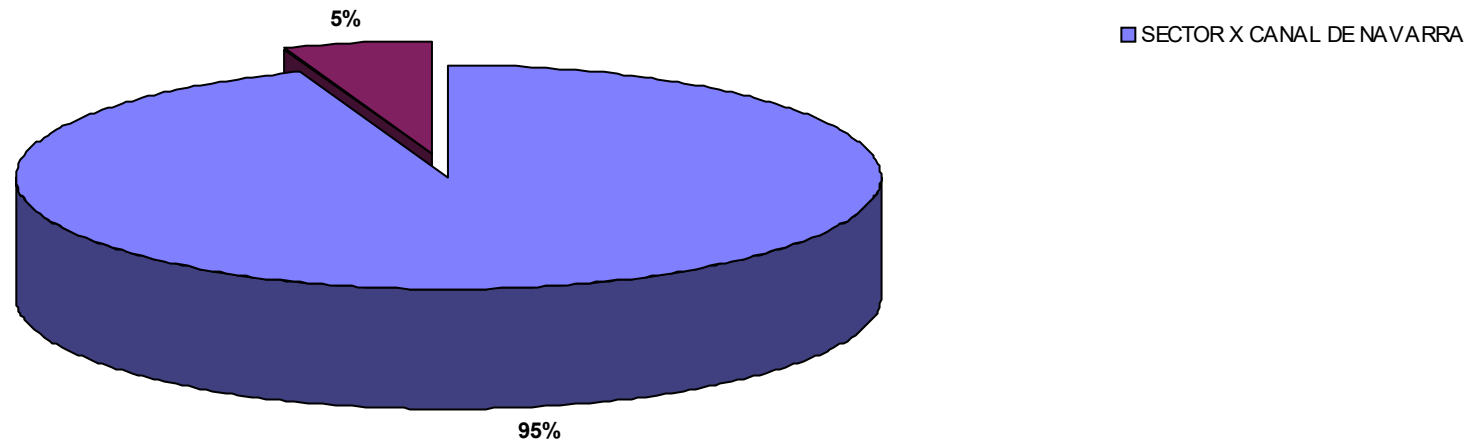
HECTÁREAS TOTALES: 4 ha

Número Zonas: 1

Porcentaje:

Con Sistema 100

Sin Sistema -



HECTÁREAS TOTALES: 28 ha

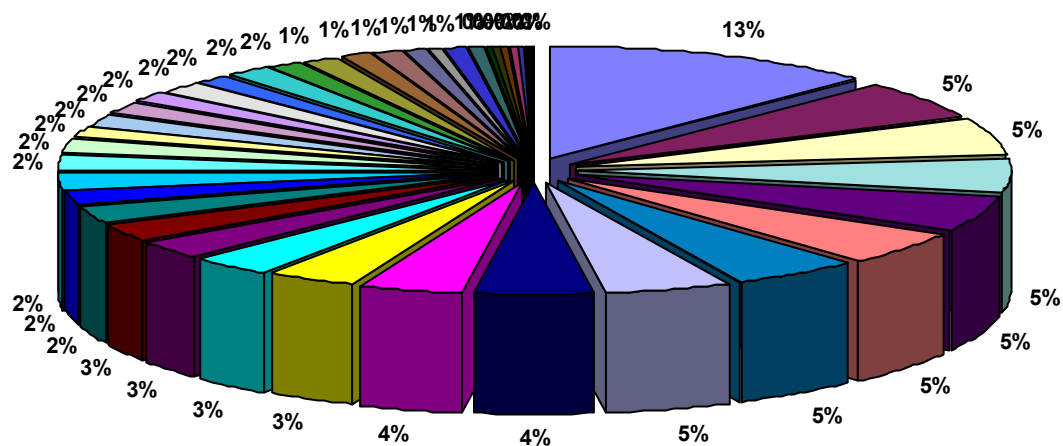
Número Zonas: 2

Porcentaje:

Con Sistema 100

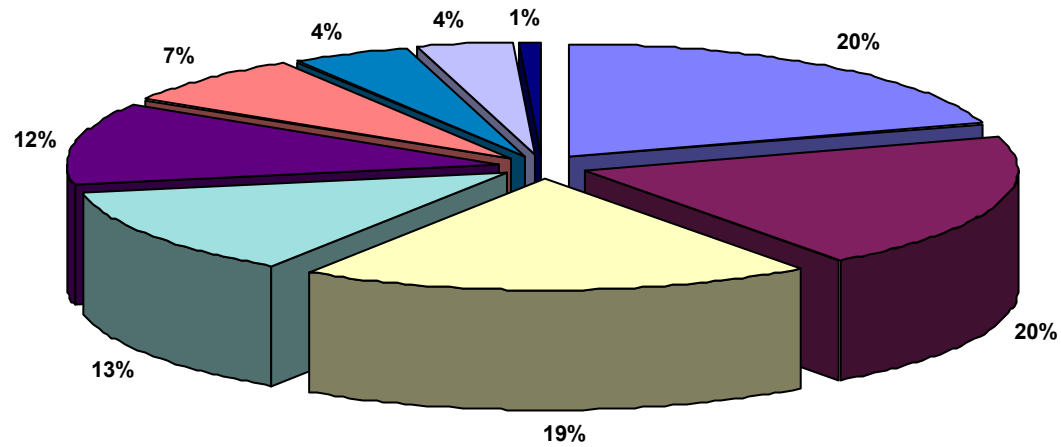
Sin Sistema -

■ MURILLO EL FRUTO



- CORTES
- SECTOR IV.5.1 CANAL DE NAVARRA
- SECTOR XXII ARGA 2 CANAL DE NAVARRA
- SECTOR IV.1 CANAL DE NAVARRA
- SECTOR IV.5.2 CANAL DE NAVARRA
- SECTOR IV.4 CANAL DE NAVARRA
- SECTOR IX CANAL DE NAVARRA
- TUDELA-MONTES DE CIERZO II
- SECTOR VII CANAL DE NAVARRA
- SECTOR XXII ARGA 6 CANAL DE NAVARRA
- MÉLIDA (CANAL BARDENAS)
- TUDELA-MONTES DE CIERZO
- SECTOR XXII ARGA 5 CANAL DE NAVARRA
- VILLAFRANCA-MORANTE
- VILLAFRANCA
- VALTIERRA
- TUDELA-VALDETELLAS
- FUNES
- SECTOR IV.3 CANAL DE NAVARRA
- SECTOR II.2 CANAL DE NAVARRA
- ARGUEDAS
- SECTOR XXII ARGA 3 CANAL DE NAVARRA
- SECTOR XXIII CANAL DE NAVARRA
- CASCANTE
- SECTOR X CANAL DE NAVARRA
- VALTIERRA-LA QUEMADA
- SECTOR V CANAL DE NAVARRA
- SECTOR XXIV CANAL DE NAVARRA
- BARDENAS REALES-EL FERIAL
- SECTOR IV.2 CANAL DE NAVARRA
- SANTA CARA-MÉLIDA: ARASA...
- TRAIBUENAS (BAYUNGA)
- VILLAFRANCA-BARRANCO AGUA SALADA
- CAPARROSO-LA SARDA
- CADREITA
- CAPARROSO-SOTILLO
- CABREDO-MARAÑÓN
- SECTOR I CANAL DE NAVARRA

HECTÁREAS TOTALES: 3.413 ha
Número Zonas: 42
Porcentaje:
 Con Sistema 100
 Sin Sistema -



- SECTOR I CANAL DE NAVARRA
- SECTOR XXIV CANAL DE NAVARRA
- SECTOR IV.4 CANAL DE NAVARRA
- SECTOR V CANAL DE NAVARRA
- SECTOR VII CANAL DE NAVARRA
- SECTOR II.2 CANAL DE NAVARRA
- SECTOR IX CANAL DE NAVARRA
- GENEVILLA

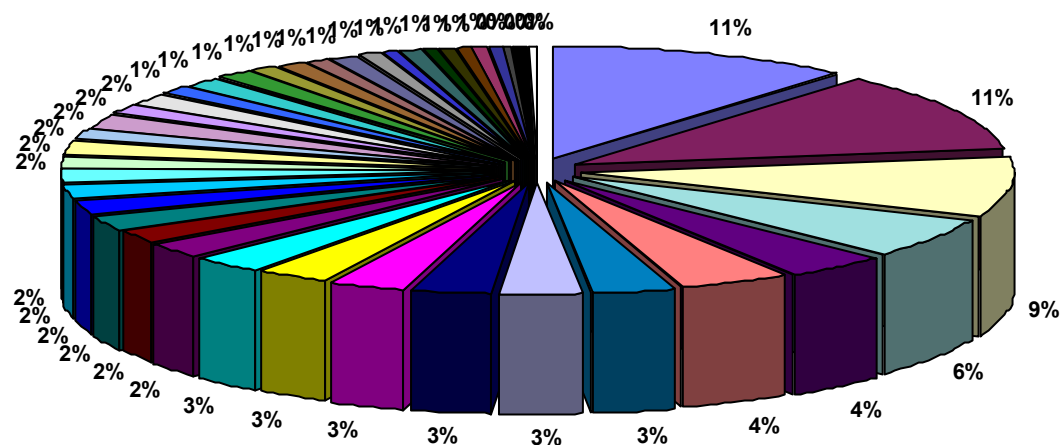
HECTÁREAS TOTALES: 37 ha

Número Zonas: 9

Porcentaje:

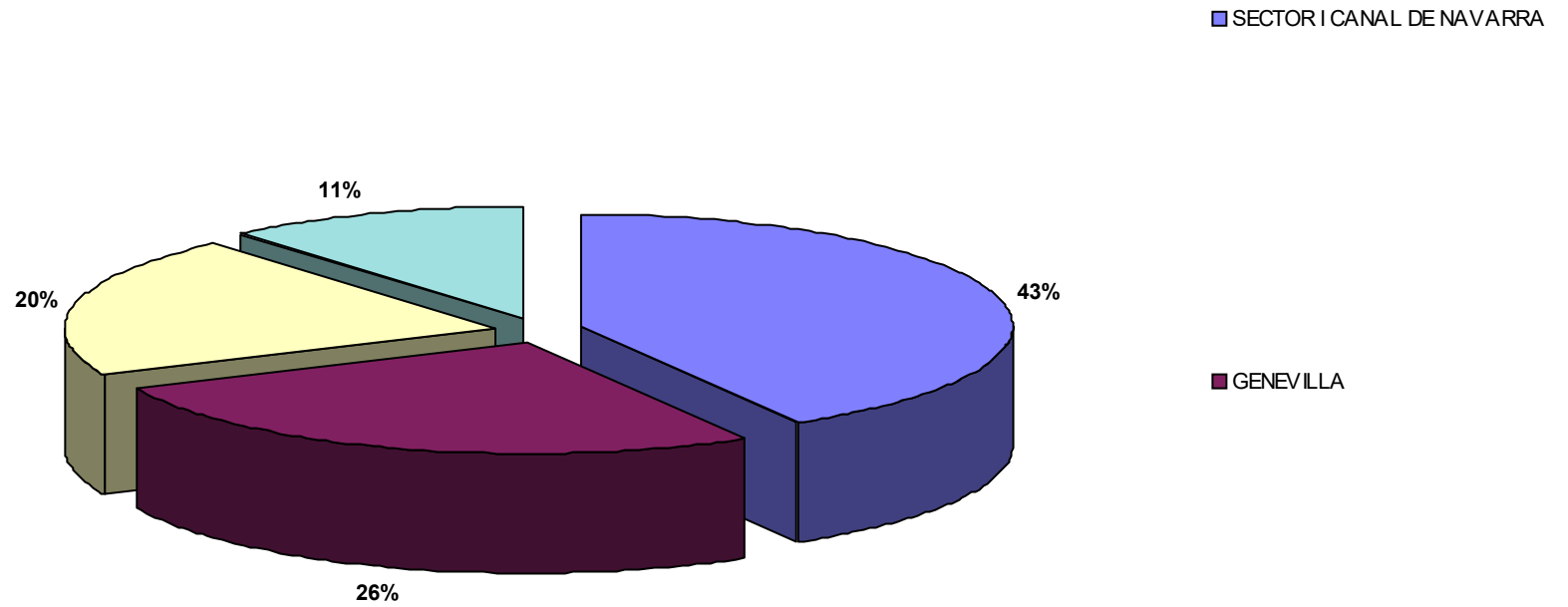
Con Sistema 4

Sin Sistema 96



- SECTOR VII CANAL DE NAVARRA
- SECTOR IX CANAL DE NAVARRA
- SECTOR IV.1 CANAL DE NAVARRA
- MÉLIDA (CANAL BARDENAS)
- SECTOR IV.5.2 CANAL DE NAVARRA
- BARDENAS REALES-EL FERIAL
- SECTOR X CANAL DE NAVARRA
- CAPARROSO-BAYUNGA
- TUDELA-MONTES DE CIERZO II
- SECTOR XXIV CANAL DE NAVARRA
- CORTES
- SECTOR XXII ARG 2 CANAL DE NAVARRA
- SECTOR IV.2 CANAL DE NAVARRA
- MURILLO EL FRUTO
- VILLA FRANCA
- FALCES
- SECTOR XXIII CANAL DE NAVARRA
- SECTOR IV.3 CANAL DE NAVARRA
- SANTACARA-MÉLIDA: ARASA...
- VILLA FRANCA-MORANTE
- SECTOR VIII CANAL DE NAVARRA
- FUNES
- RIBAFORADA
- TRAIBUENAS (BAYUNGA)
- SECTOR XXII ARG 5 CANAL DE NAVARRA
- SECTOR II.2 CANAL DE NAVARRA
- SECTOR IV.4 CANAL DE NAVARRA
- SECTOR IV.5.1 CANAL DE NAVARRA
- CAPARROSO-LA SARDA
- SECTOR XXII ARG 6 CANAL DE NAVARRA
- SANTACARA-SOTO LOPEZ
- VILLA FRANCA-BARRANCO AGUA SALADA
- CAPARROSO-BALSILLA MARIN
- SANTACARA-SOTO ARTICA
- SECTOR VI CANAL DE NAVARRA
- SECTOR V CANAL DE NAVARRA
- CARCASTILLO - LA ESPERANZA
- CARCASTILLO
- ABLITAS

HECTÁREAS TOTALES: 1.416 ha
Número Zonas: 43
Porcentaje:
 Con Sistema 100
 Sin Sistema -



HECTÁREAS TOTALES: 26 ha

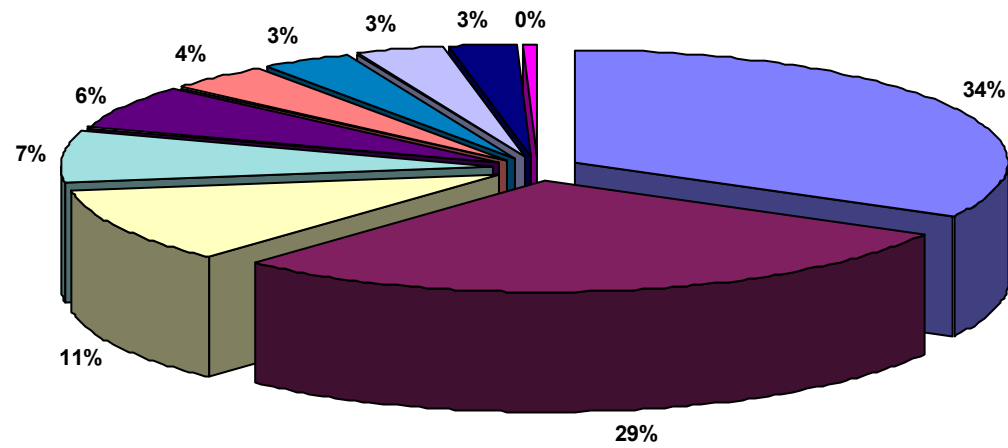
Número Zonas: 4

Porcentaje:

Con Sistema 26

Sin Sistema 74

SECTOR II.2 CANAL DE NAVARRA



SECTOR II.2 CANAL DE NAVARRA

SECTOR IV.1 CANAL DE NAVARRA

SECTOR XXIV CANAL DE NAVARRA

SECTOR XXII ARGAS 3 CANAL DE NAVARRA

SECTOR IV.5.2 CANAL DE NAVARRA

SECTOR I CANAL DE NAVARRA

VILLA FRANCA-MORANTE

MENDAVIA - RUBIO ALTO

SECTOR III CANAL DE NAVARRA

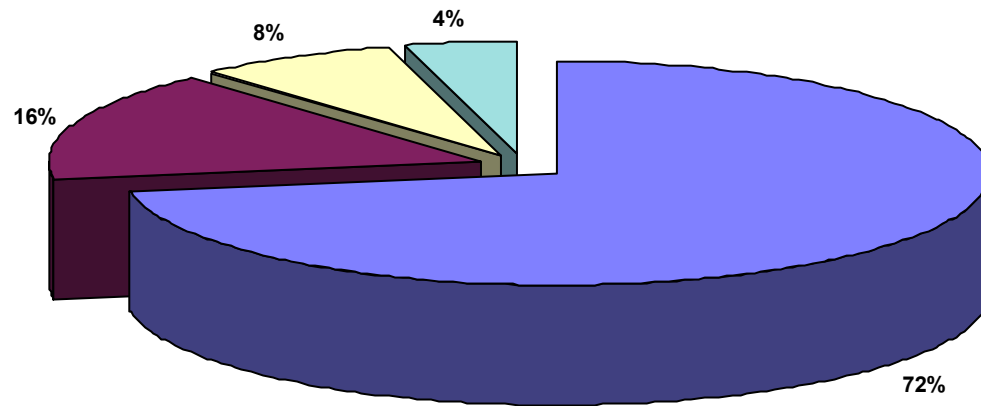
HECTÁREAS TOTALES: 195 ha

Número Zonas: 10

Porcentaje:

Con Sistema 100

Sin Sistema -



PERALTA-MARCILLA (BAYUNGA)

SECTOR IV.3 CANAL DE NAVARRA

SECTOR XXII ARGA 5 CANAL DE NAVARRA

SECTOR XXII ARGA 3 CANAL DE NAVARRA

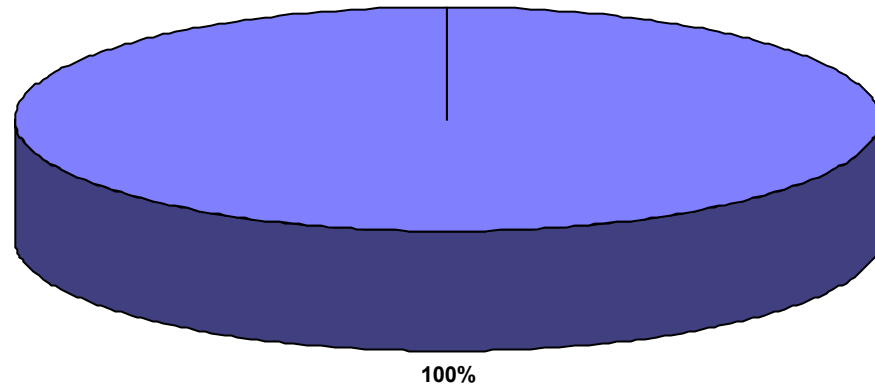
HECTÁREAS TOTALES: 24 ha

Número Zonas: 4

Porcentaje:

Con Sistema 100

Sin Sistema -



■ SECTOR II.2 CANAL DE NAVARRA

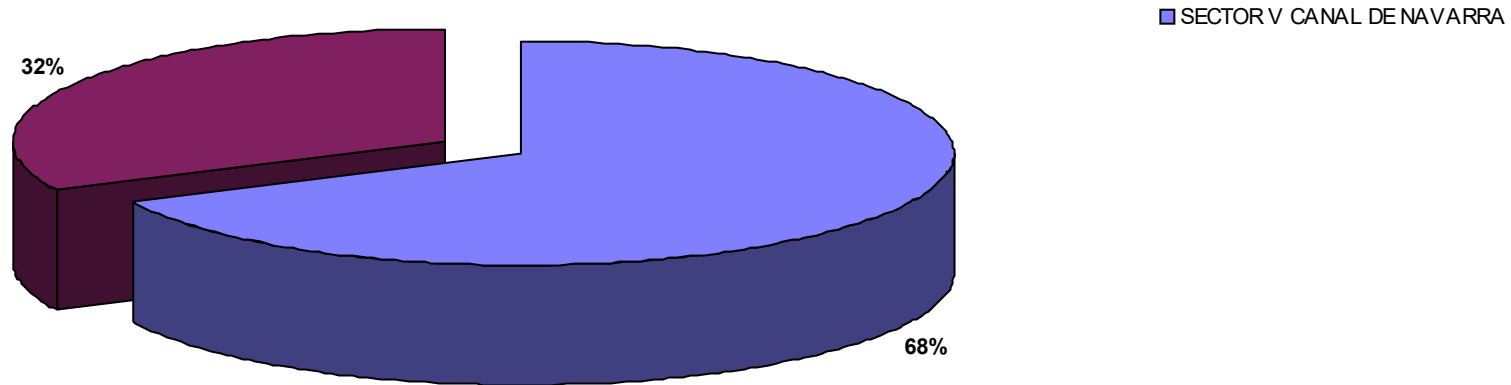
HECTÁREAS TOTALES: 7 ha

Número Zonas: 1

Porcentaje:

Con Sistema 100

Sin Sistema -



HECTÁREAS TOTALES: 8 ha

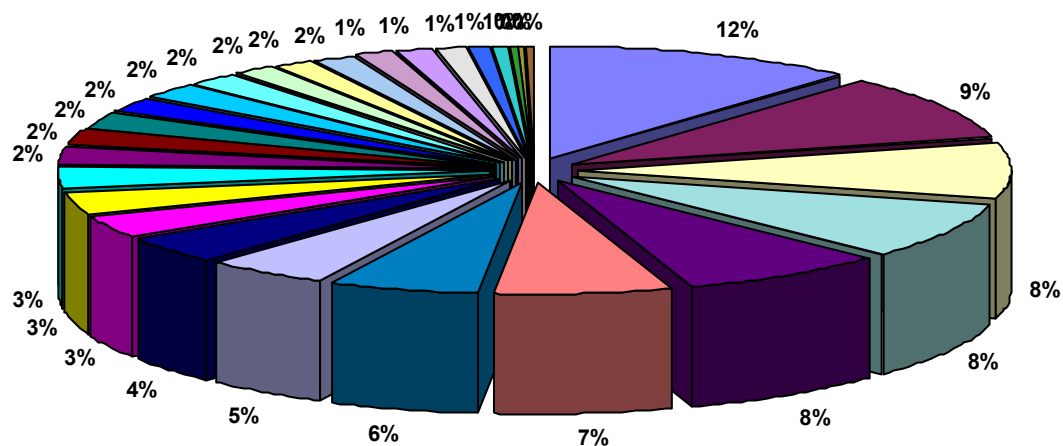
Número Zonas: 2

Porcentaje:

Con Sistema 100

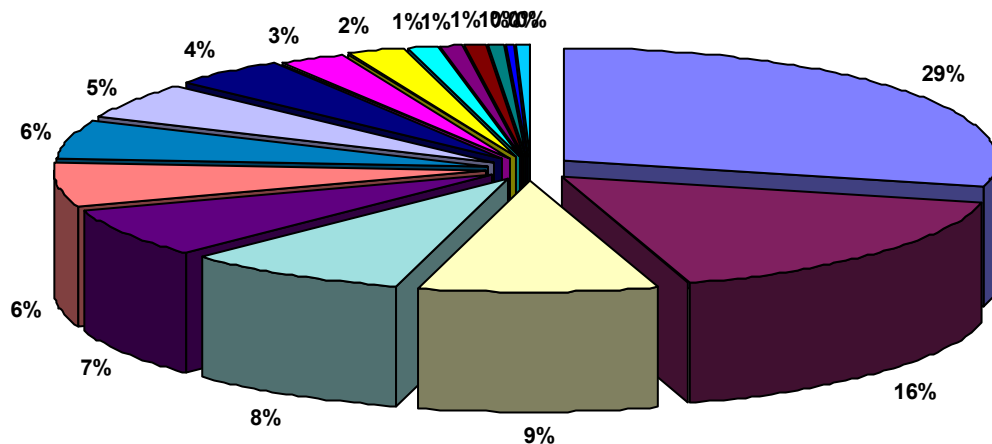
Sin Sistema -

■ SECTOR VI CANAL DE NAVARRA



- SECTOR IV.5.1 CANAL DE NAVARRA
- SECTOR IX CANAL DE NAVARRA
- SECTOR XXII ARG 2 CANAL DE NAVARRA
- SECTOR IV.1 CANAL DE NAVARRA
- SECTOR XXII ARG 6 CANAL DE NAVARRA
- SECTOR XXII ARG 5 CANAL DE NAVARRA
- SECTOR I CANAL DE NAVARRA
- SECTOR II.2 CANAL DE NAVARRA
- MÉLIDA (CANAL BARDENAS)
- SECTOR VII CANAL DE NAVARRA
- FUNES
- SECTOR XXIII CANAL DE NAVARRA
- SECTOR II.1 CANAL DE NAVARRA
- SECTOR V CANAL DE NAVARRA
- SECTOR IV.3 CANAL DE NAVARRA
- VILLAFRANCA
- VALTIERRA
- SECTOR XXII ARG 3 CANAL DE NAVARRA
- SECTOR IV.5.2 CANAL DE NAVARRA
- SECTOR IV.2 CANAL DE NAVARRA
- VILLAFRANCA-MORANTE
- VALTIERRA-LA QUEMADA
- SECTOR IV.4 CANAL DE NAVARRA
- SECTOR XXIV CANAL DE NAVARRA
- SANTACARA-MÉLIDA: ARASA...
- SECTOR III CANAL DE NAVARRA
- SECTOR X CANAL DE NAVARRA

HECTÁREAS TOTALES: 1.920 ha
Número Zonas: 29
Porcentaje:
 Con Sistema 100
 Sin Sistema -



- VILLAFRANCA-BARRANCO AGUA SALADA
- PERALTA-MARCILLA (BAYUNGA)
- SECTOR IV.3 CANAL DE NAVARRA
- SECTOR II.2 CANAL DE NAVARRA
- SECTOR IV.1 CANAL DE NAVARRA
- SECTOR IV.4 CANAL DE NAVARRA
- SECTOR I CANAL DE NAVARRA
- SECTOR XXII ARGA 6 CANAL DE NAVARRA
- SECTOR IX CANAL DE NAVARRA
- SECTOR IV.5.1 CANAL DE NAVARRA
- SECTOR X CANAL DE NAVARRA
- RIBAFORADA
- MÉLIDA (CANAL BARDENAS)
- SECTOR IV.5.2 CANAL DE NAVARRA
- SECTOR II.1 CANAL DE NAVARRA
- ABLITAS
- EL VALLE

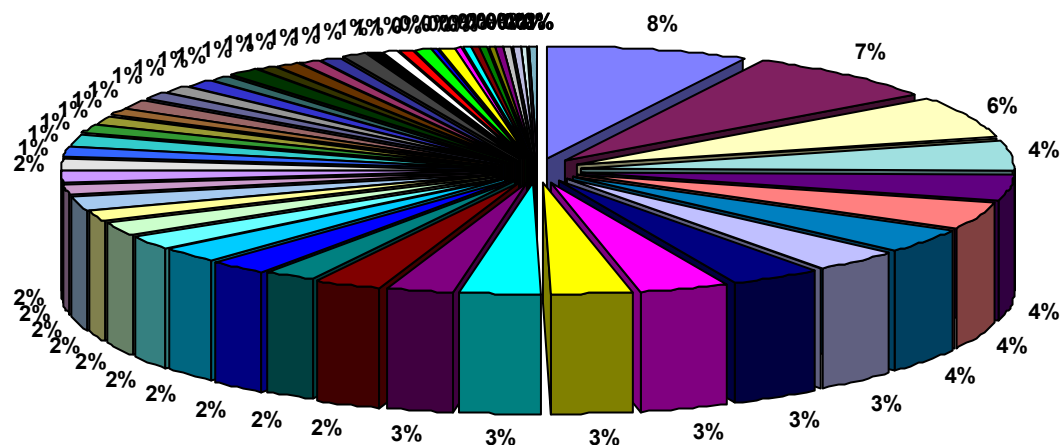
HECTÁREAS TOTALES: 893 ha

Número Zonas: 18

Porcentaje:

Con Sistema 100

Sin Sistema -



- SECTOR II.2 CANAL DE NAVARRA
- CORTES
- SECTOR XXIV CANAL DE NAVARRA
- SECTOR IV.1 CANAL DE NAVARRA
- SECTOR XXII ARGA 2 CANAL DE NAVARRA
- VILLA FRANCA
- SECTOR IV.4 CANAL DE NAVARRA
- TUDELA-MONTES DE CIERZO II
- SECTOR IX CANAL DE NAVARRA
- VALTIERRA
- VILLA FRANCA-MORANTE
- SECTOR IV.3 CANAL DE NAVARRA
- SECTOR IV.2 CANAL DE NAVARRA
- AIBAR-EL SASO
- SECTOR IV.5.2 CANAL DE NAVARRA
- VILLA FRANCA-BARRANCO A GUA SALADA
- SECTOR X CANAL DE NAVARRA
- BARDENAS REALES-EL FERIAL
- SECTOR I CANAL DE NAVARRA
- MELIDA (CANAL BARDENAS)
- SECTOR VII CANAL DE NAVARRA
- SECTOR III CANAL DE NAVARRA
- CADREITA
- CAPARROSO-BAYUNGA
- ARGUEDAS
- SECTOR IV.5.1 CANAL DE NAVARRA
- SECTOR II.1 CANAL DE NAVARRA
- TUDELA-MONTES DE CIERZO
- MURILLO EL FRUTO
- TRAIBUENAS (BAYUNGA)
- VALTIERRA-LA QUEMADA
- SECTOR XXIII CANAL DE NAVARRA
- SECTOR XXII ARGA 3 CANAL DE NAVARRA
- SECTOR V CANAL DE NAVARRA
- FUNES
- CABANILLAS - CANAL DE TAUSTE
- SECTOR XXII ARGA 5 CANAL DE NAVARRA
- SECTOR XXV CANAL DE NAVARRA
- RIBAFORADA
- SECTOR XXII ARGA 1 CANAL DE NAVARRA
- SECTOR VI CANAL DE NAVARRA
- TUDELA-VALDETELLAS
- SANTA CARA-MELIDA: ARASA...
- FALCES
- SECTOR XXII ARGA 6 CANAL DE NAVARRA
- SECTOR VIII CANAL DE NAVARRA
- CAPARROSO-LA SARDA
- CARCASTILLO
- CAPARROSO-BALSILLA MARIN
- FONTELLAS
- PERALTA-MARCILLA (BAYUNGA)
- VALDEGA
- ABLITAS-SASO PEDRIZ
- VALDEGA-AMPLIACION
- ABLITAS
- CARCASTILLO - LA ESPERANZA
- MELIDA - SOTO BAJO
- SANTA CARA-SOTO ARTICA
- VIANA
- MENDAVIA
- SANTA CARA-SOTO LOPEZ
- SOTO DE AIBAR

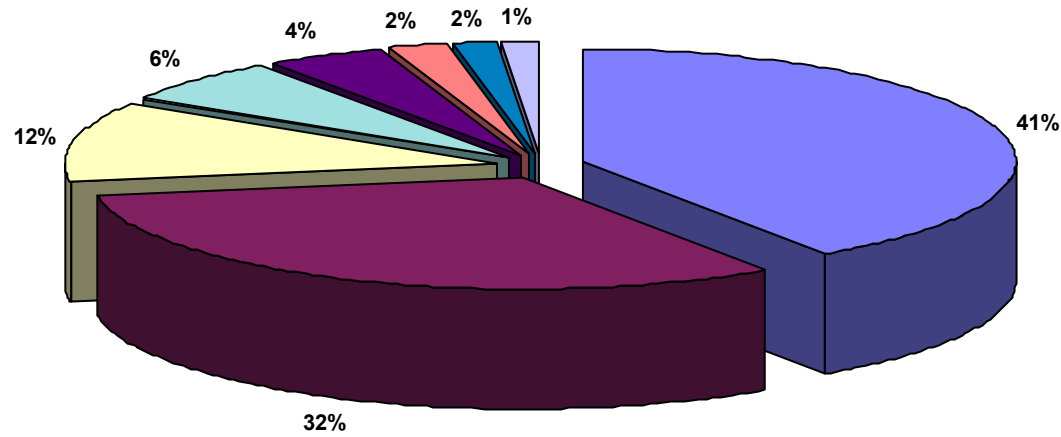
HECTÁREAS TOTALES: 13.536 ha

Número Zonas: 67

Porcentaje:

Con Sistema 100

Sin Sistema -



■ SECTOR X CANAL DE NAVARRA

■ SECTOR VII CANAL DE NAVARRA

□ SECTOR IV.4 CANAL DE NAVARRA

■ SECTOR IX CANAL DE NAVARRA

■ SECTOR VIII CANAL DE NAVARRA

■ SECTOR II.1 CANAL DE NAVARRA

■ SECTOR II.2 CANAL DE NAVARRA

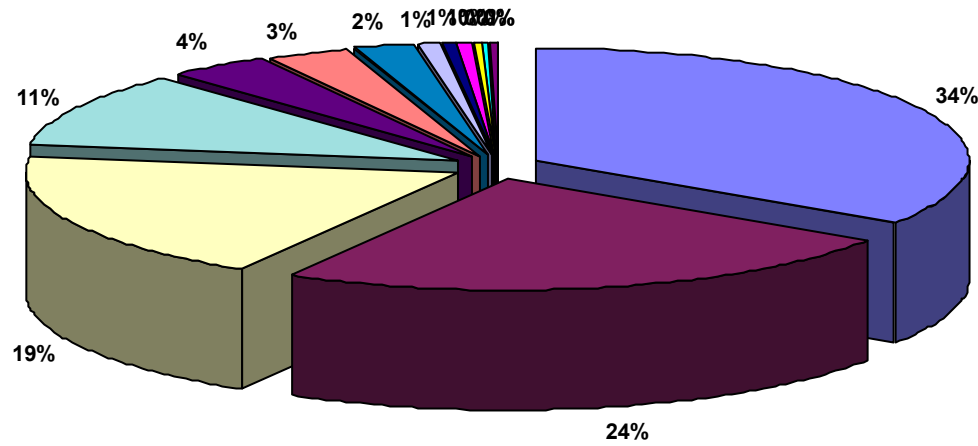
HECTÁREAS TOTALES: 491 ha

Número Zonas: 8

Porcentaje:

Con Sistema 100

Sin Sistema -



- TUDELA-MONTES DE CIERZO II
- CORELLA
- FONTELLAS
- SARTAGUDA
- SAN ADRIÁN-EL MONTE
- VILLA FRANCA-MORANTE
- SECTOR XXII ARGÁ 5 CANAL DE NAVARRA
- MENDAVIA - EL VERGAL
- SOTO COMUNAL DE MENDAVIA
- ANDOSILLA
- FITERO-HOSPINETE
- MENDAVIA
- SOTO DE AIBAR
- AZAGRA-ARGADIEL

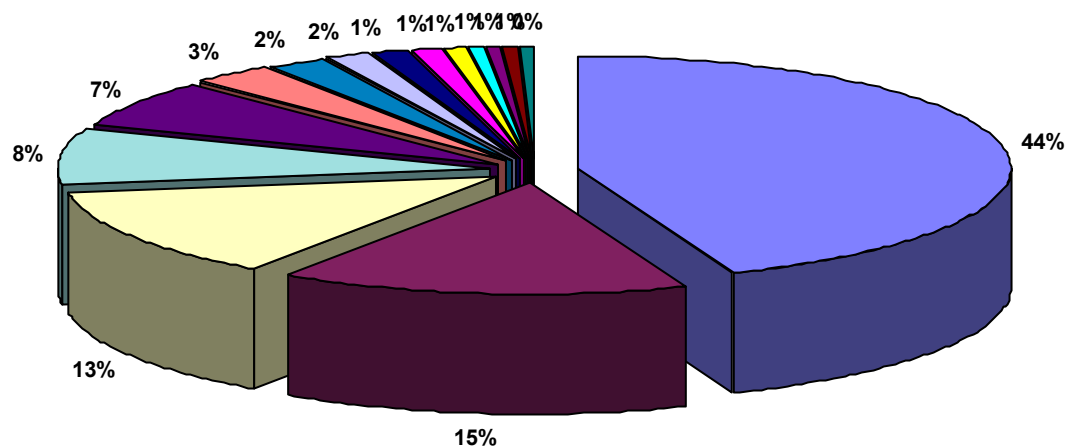
HECTÁREAS TOTALES: 191 ha

Número Zonas: 15

Porcentaje:

Con Sistema 100

Sin Sistema -



TUDELA-MONTES DE CIERZO II

TUDELA-VALDETELLAS

CORELLA

FONTELLAS

TUDELA-MONTES DE CIERZO

SECTOR IV.3 CANAL DE NAVARRA

VILLA FRANCA-MORANTE

AZAGRA-ARGADIEL

ANDOSILLA

BARDENAS REALES-EL FERIAL

SECTOR IV.4 CANAL DE NAVARRA

MENDAVIA - EL VERGAL

CADREITA

SECTOR XXII ARGA 3 CANAL DE NAVARRA

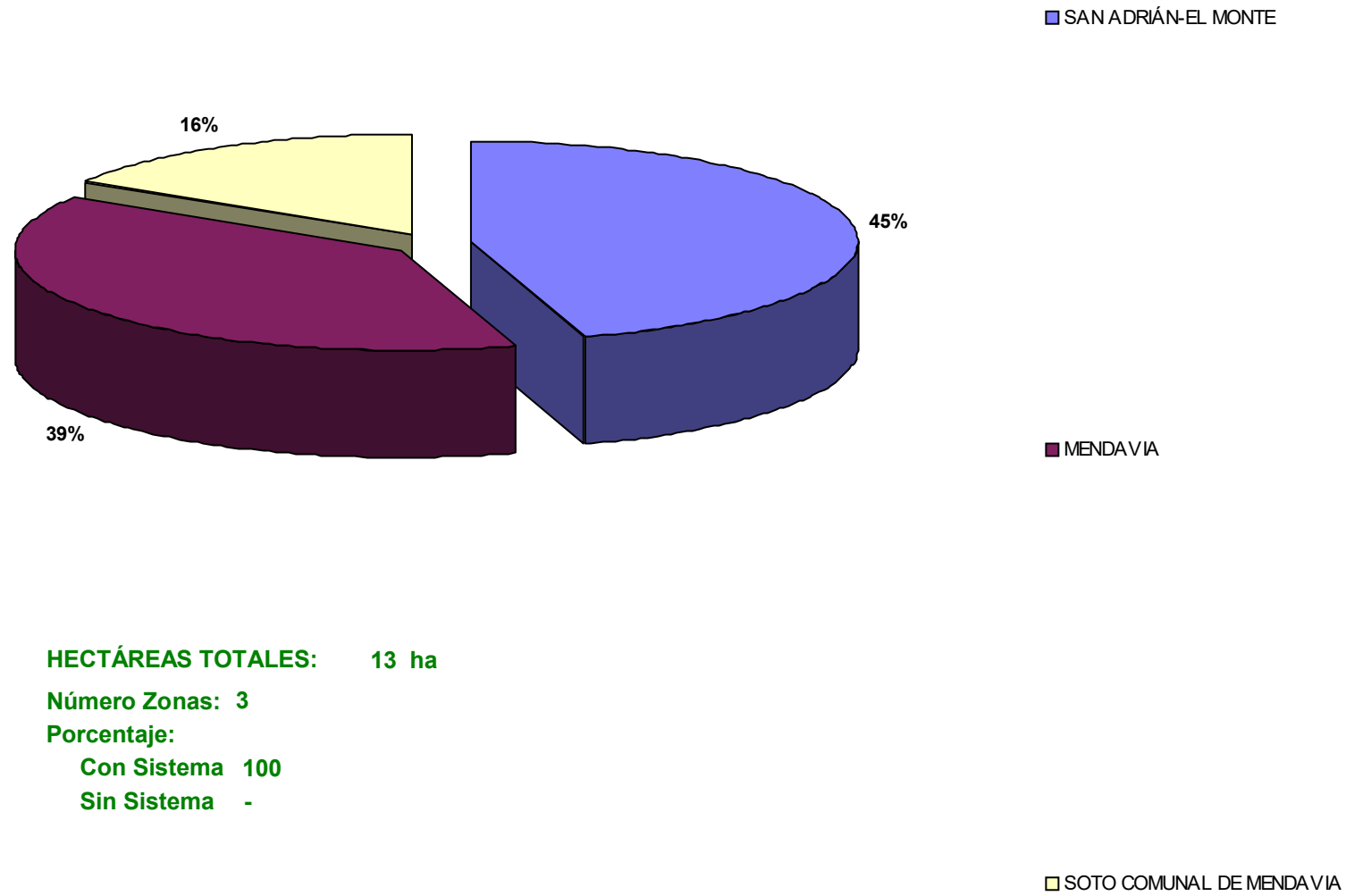
HECTÁREAS TOTALES: 141 ha

Número Zonas: 15

Porcentaje:

Con Sistema 100

Sin Sistema -



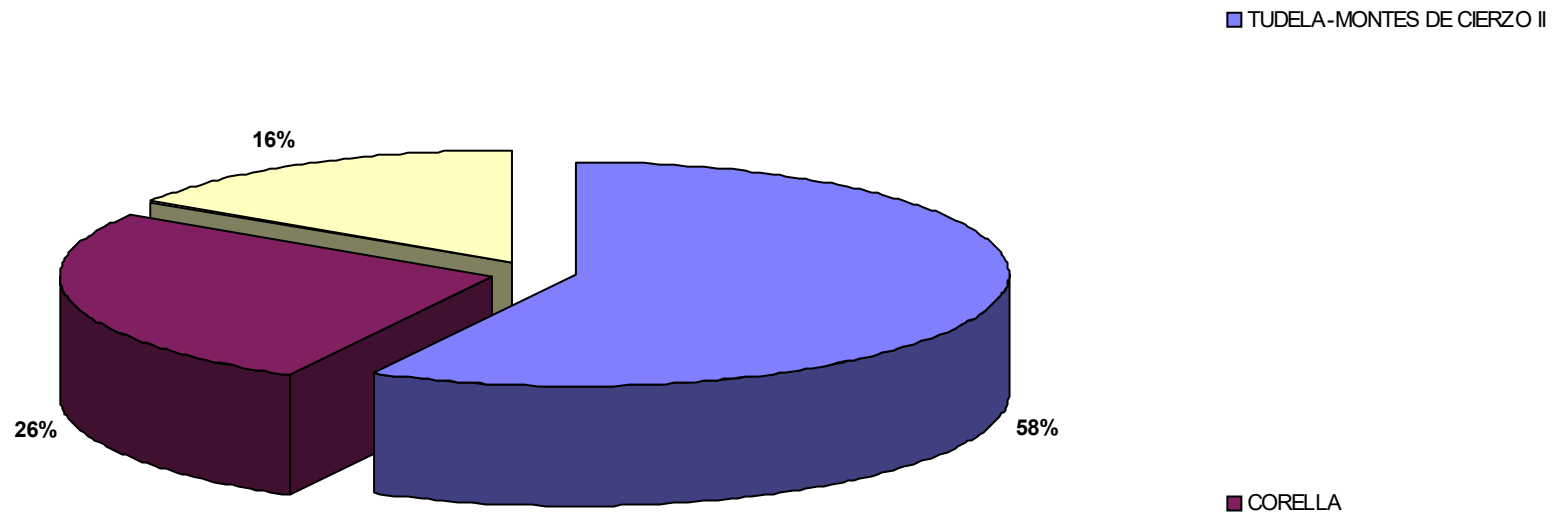
HECTÁREAS TOTALES: 13 ha

Número Zonas: 3

Porcentaje:

Con Sistema 100

Sin Sistema -



HECTÁREAS TOTALES: 7 ha

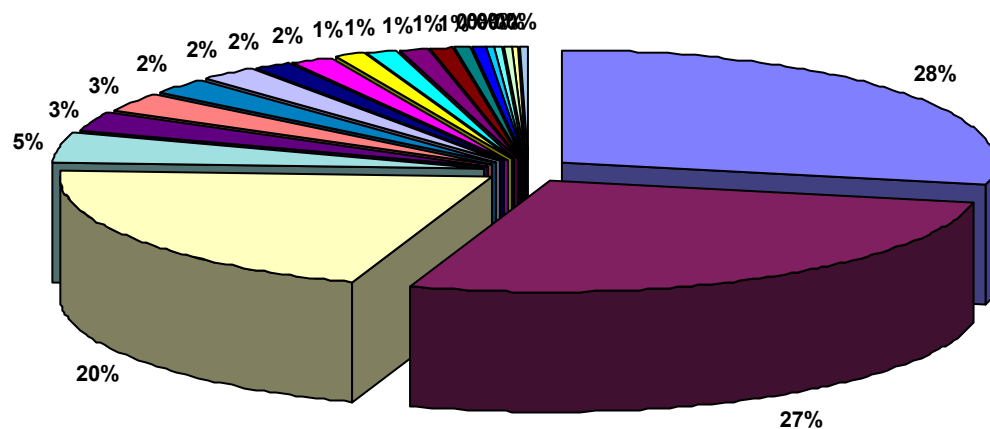
Número Zonas: 3

Porcentaje:

Con Sistema 100

Sin Sistema -

FITERO-HOSPINETE



SECTOR IV.3 CANAL DE NAVARRA

SESMA III

SECTOR II.2 CANAL DE NAVARRA

MENDAVIA - EL VERGAL

SECTOR IV.1 CANAL DE NAVARRA

CAPARROSO-BAYUNGA

SECTOR XXII ARG 6 CANAL DE NAVARRA

SECTOR IV.4 CANAL DE NAVARRA

SESMA I Y II

CORELLA

SECTOR V CANAL DE NAVARRA

SECTOR II.1 CANAL DE NAVARRA

PUENTE LA REINA

MENDAVIA

SECTOR XXII ARG 1 CANAL DE NAVARRA

ABÁRZUZA

SECTOR XXIV CANAL DE NAVARRA

CORTES

VALDEGA-AMPLIACION

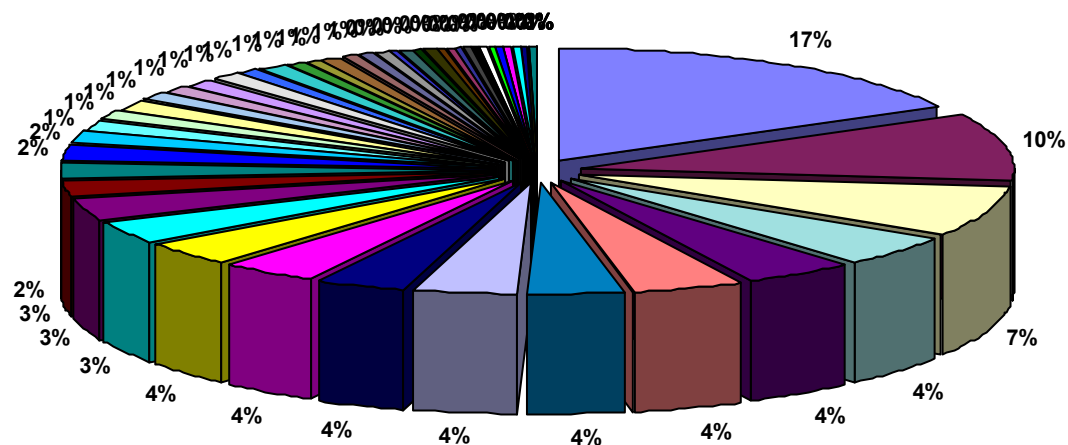
HECTÁREAS TOTALES: 72 ha

Número Zonas: 21

Porcentaje:

Con Sistema 100

Sin Sistema -



- ABLITAS
- SECTOR II.1 CANAL DE NAVARRA
- SECTOR IV.3 CANAL DE NAVARRA
- SECTOR IV.4 CANAL DE NAVARRA
- ABLITAS-SASO PEDRIZ
- SECTOR IX CANAL DE NAVARRA
- CORELLA
- VIANA-EL TAMARIGAL
- SECTOR II.2 CANAL DE NAVARRA
- SECTOR IV.1 CANAL DE NAVARRA
- MENDAVIA
- SECTOR VI CANAL DE NAVARRA
- SESMA III
- SECTOR XXIV CANAL DE NAVARRA
- MENDAVIA - RUBIO ALTO
- SECTOR V CANAL DE NAVARRA
- ANDOSILLA II
- FITERO-HOSPINETE
- SECTOR I CANAL DE NAVARRA
- CASCANTE
- SECTOR XXII ARG 1 CANAL DE NAVARRA
- VIANA II
- BARGOTA
- SECTOR XXII ARG 2 CANAL DE NAVARRA
- SECTOR IV.5.1 CANAL DE NAVARRA
- SECTOR VII CANAL DE NAVARRA
- AZAGRA
- FONTELLAS
- SECTOR XXV CANAL DE NAVARRA
- ANDOSILLA
- SECTOR IV.2 CANAL DE NAVARRA
- AZAGRA-ARGADIEL
- SAN ADRIÁN-EL MONTE
- BARGOTA II
- VIANA
- SECTOR III CANAL DE NAVARRA
- TUDELA-MONTES DE CIERZO
- SECTOR XXII ARG 5 CANAL DE NAVARRA
- SECTOR XXVI EGA 1 CANAL DE NAVARRA
- SECTOR XXII ARG 3 CANAL DE NAVARRA
- FALCES
- SESMA I Y II
- CARCASTILLO - LA ESPERANZA
- CAPARROSO-BAYUNGA
- SECTOR XXIII CANAL DE NAVARRA
- MURILLO EL FRUTO
- CORTES
- PUENTE LA REINA
- ARGUEDAS
- VILLAFRANCA-MORANTE
- PERALTA-MARCILLA (BAYUNGA)
- SECTOR VIII CANAL DE NAVARRA
- CARCASTILLO
- AIBAR-EL SASO
- CABANILLAS - CANAL DE TAUSTE
- VALDEGA-AMPLIACION

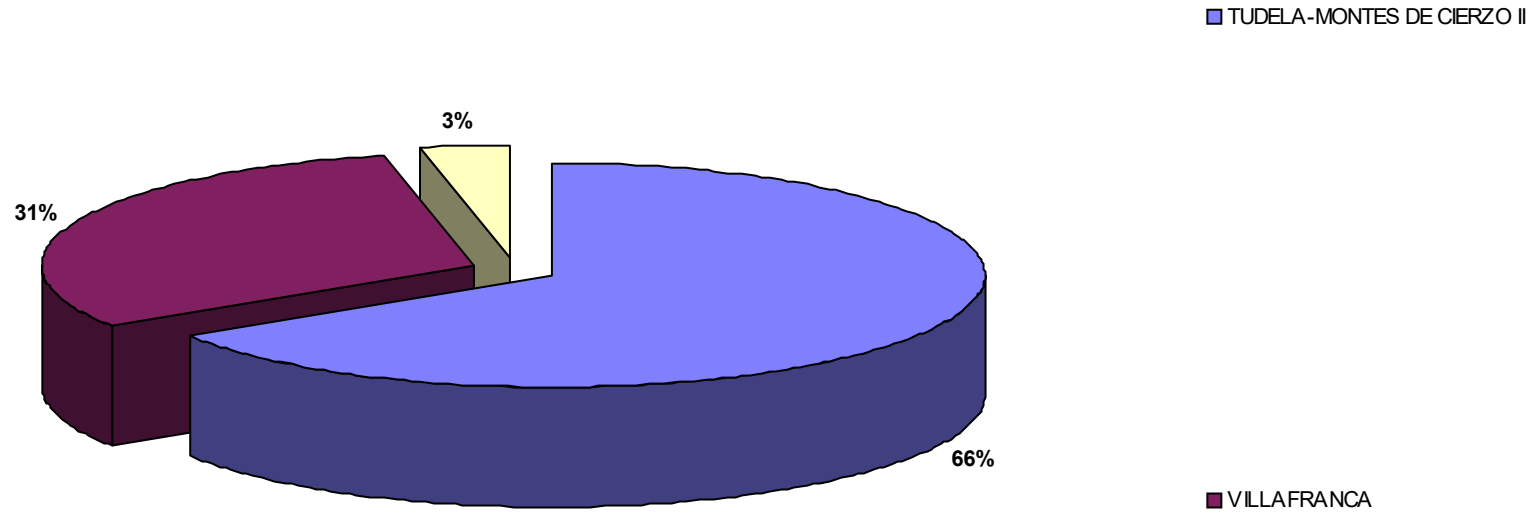
HECTÁREAS TOTALES: 1.785 ha

Número Zonas: 61

Porcentaje:

Con Sistema 93

Sin Sistema 7



HECTÁREAS TOTALES: 20 ha

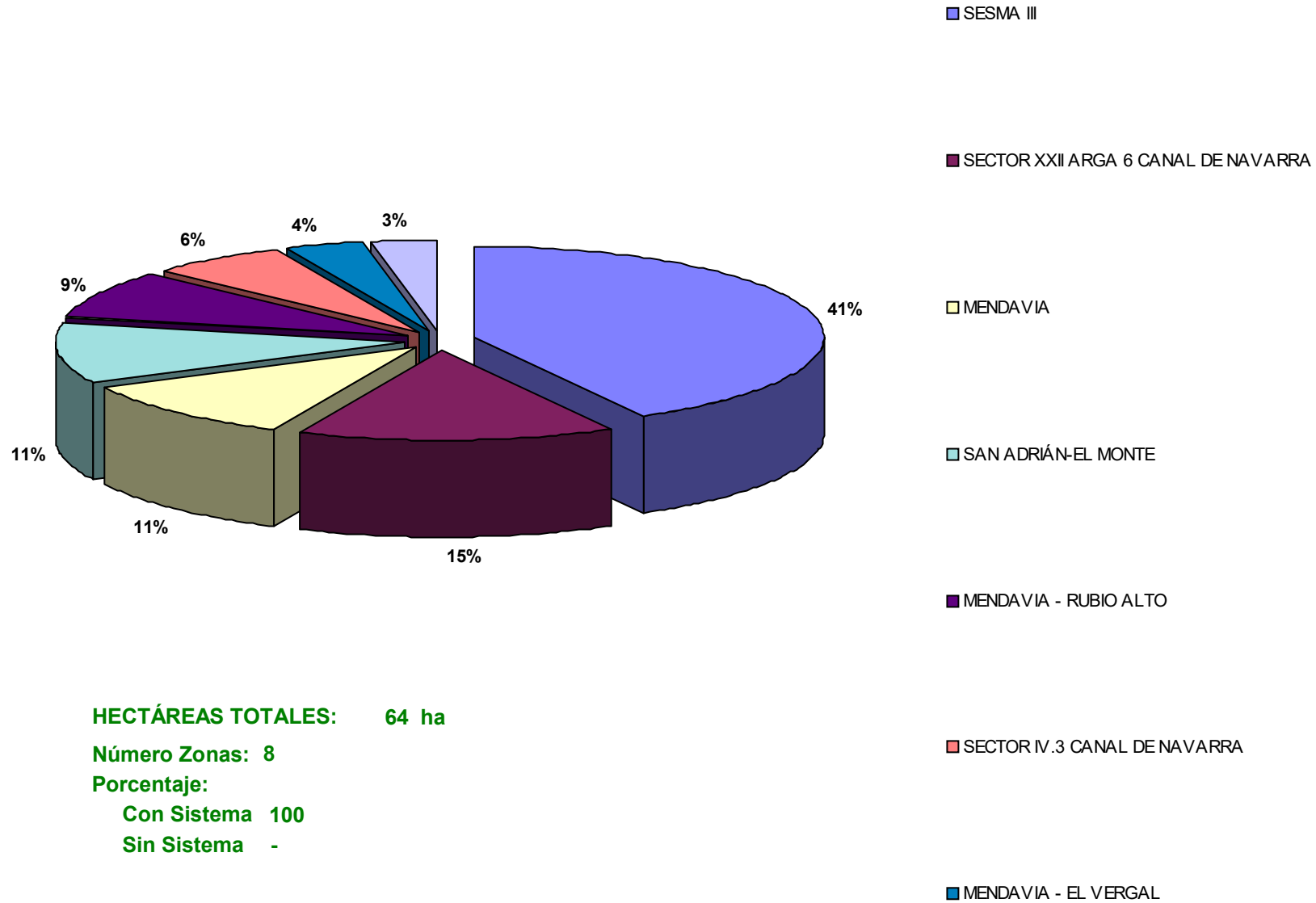
Número Zonas: 3

Porcentaje:

Con Sistema 97

Sin Sistema 3

MENDAVIA - RUBIO ALTO



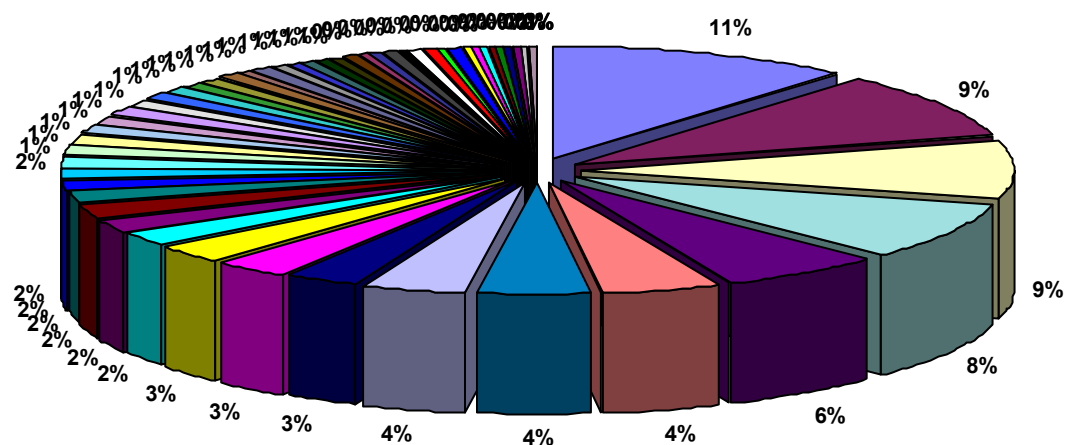
HECTÁREAS TOTALES: 64 ha

Número Zonas: 8

Porcentaje:

Con Sistema 100

Sin Sistema -



- PERALTA-MARCILLA (BAYUNGA)
- SECTOR XXIV CANAL DE NAVARRA
- SECTOR II.2 CANAL DE NAVARRA
- VILLA FRANCA
- SECTOR IV.1 CANAL DE NAVARRA
- CABANILLAS - CANAL DE TAUSTE
- SECTOR III CANAL DE NAVARRA
- SECTOR IV.4 CANAL DE NAVARRA
- CORTES
- VALTIERRA
- ARGUEDAS
- ABLITAS
- SECTOR IV.3 CANAL DE NAVARRA
- VALDEGA-AMPLIACION
- VILLA FRANCA-BARRANCO AGUA SALADA
- MENDAVIA
- VIANA-EL TAMARIGAL
- MURILLO EL FRUTO
- CABREDO-MARAÑÓN
- VILLA FRANCA-MORANTE
- SECTOR XXII ARGA 6 CANAL DE NAVARRA
- CABANILLAS-FUSTIÑANA
- CAPARROSO-LAS VALES
- SECTOR XXV CANAL DE NAVARRA
- CARCASTILLO - LA ESPERANZA
- SECTOR XXII ARGA 5 CANAL DE NAVARRA
- AIBAR-EL SASO
- VALTIERRA-LA QUEMADA
- CAPARROSO-BAYUNGA
- CAPARROSO-BALSILLA MARIN
- SECTOR X CANAL DE NAVARRA
- SECTOR IV.5.1 CANAL DE NAVARRA
- SECTOR XXII ARGA 2 CANAL DE NAVARRA
- SECTOR IV.5.2 CANAL DE NAVARRA
- SECTOR XXIII CANAL DE NAVARRA
- AZAGRA-ARGADIEL
- RIBAFORADA
- SOTO DE AIBAR
- FUNES
- SOTO COMUNAL DE MENDAVIA
- LUMBIER
- SECTOR VII CANAL DE NAVARRA
- SECTOR XXII ARGA 3 CANAL DE NAVARRA
- SECTOR IV.2 CANAL DE NAVARRA
- SECTOR IX CANAL DE NAVARRA
- GENEVILLA
- LODOSA-GOBELLA
- FALCES
- TUDELA-MONTES DE CIERZO II
- URRÁUL BAJO Y LUMBIER
- SAN ADRIÁN-EL MONTE
- BARDENAS REALES-EL FERIAL
- SECTOR I CANAL DE NAVARRA
- SECTOR XXVI EGA 1 CANAL DE NAVARRA
- SECTOR VI CANAL DE NAVARRA
- CARCASTILLO
- CORFIA

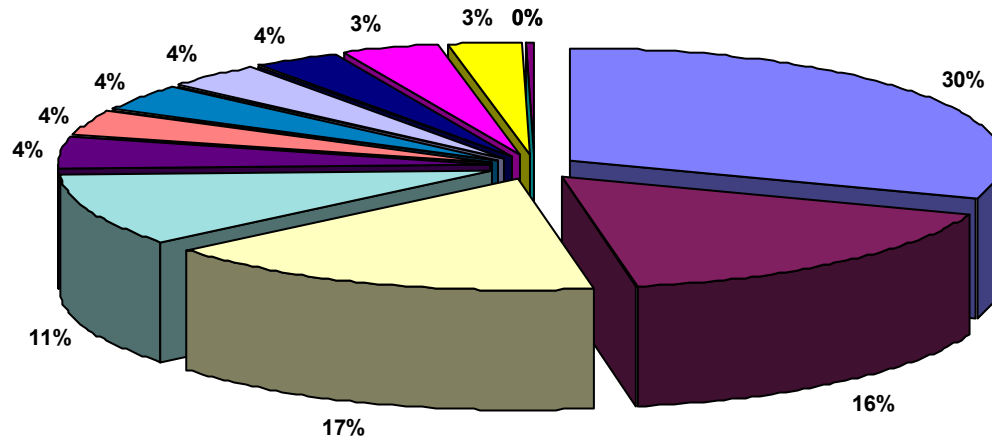
HECTÁREAS TOTALES: 1.530 ha

Número Zonas: 62

Porcentaje:

Con Sistema 99

Sin Sistema 1



SECTOR XXII ARG 6 CANAL DE NAVARRA

VILLAFRANCA

SECTOR IV.5.2 CANAL DE NAVARRA

SECTOR I CANAL DE NAVARRA

SECTOR II.1 CANAL DE NAVARRA

VALDEGA

SECTOR IV.4 CANAL DE NAVARRA

VILLAFRANCA-MORANTE

SECTOR VII CANAL DE NAVARRA

SECTOR II.2 CANAL DE NAVARRA

SECTOR VI CANAL DE NAVARRA

PUENTE LA REINA

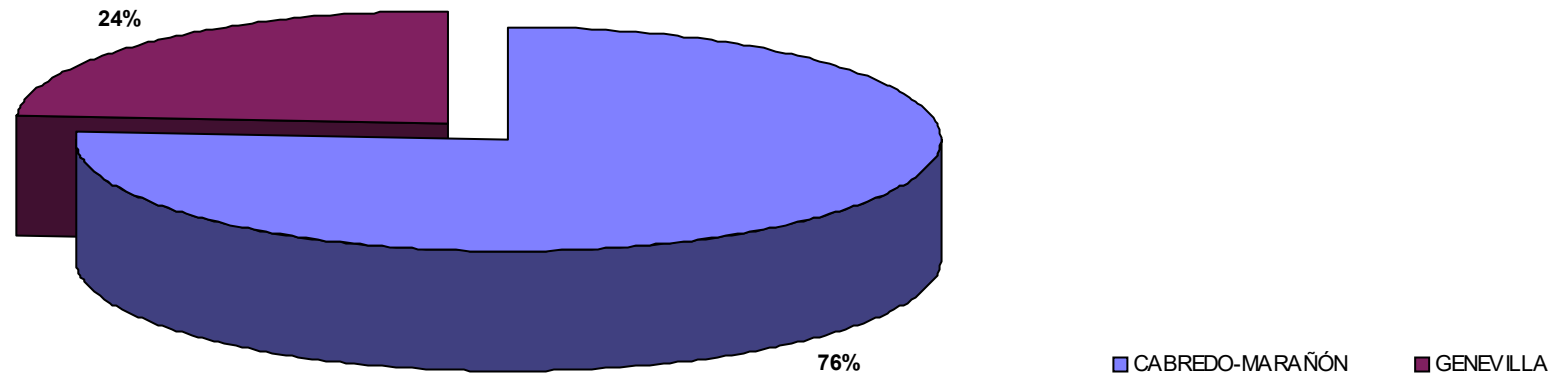
HECTÁREAS TOTALES: 133 ha

Número Zonas: 13

Porcentaje:

Con Sistema 100

Sin Sistema -



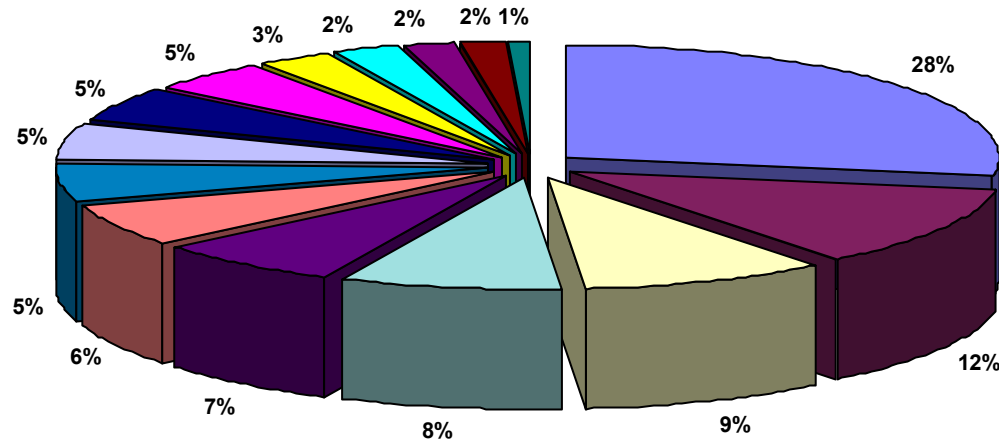
HECTÁREAS TOTALES: 56 ha

Número Zonas: 2

Porcentaje:

Con Sistema 100

Sin Sistema -



- TUDELA-MONTES DE CIERZO II
- AZAGRA-ARGADIEL
- SECTOR XXII ARG 5 CANAL DE NAVARRA
- CORELLA
- SOTO COMUNAL DE MENDAVIA
- FONTELLAS
- MENDAVIA - EL VERGAL
- VILLAFRANCA-MORANTE
- MENDAVIA
- SECTOR IV.1 CANAL DE NAVARRA
- BARGOTA
- VILLAFRANCA
- CADREITA
- FITERO-HOSPINETE

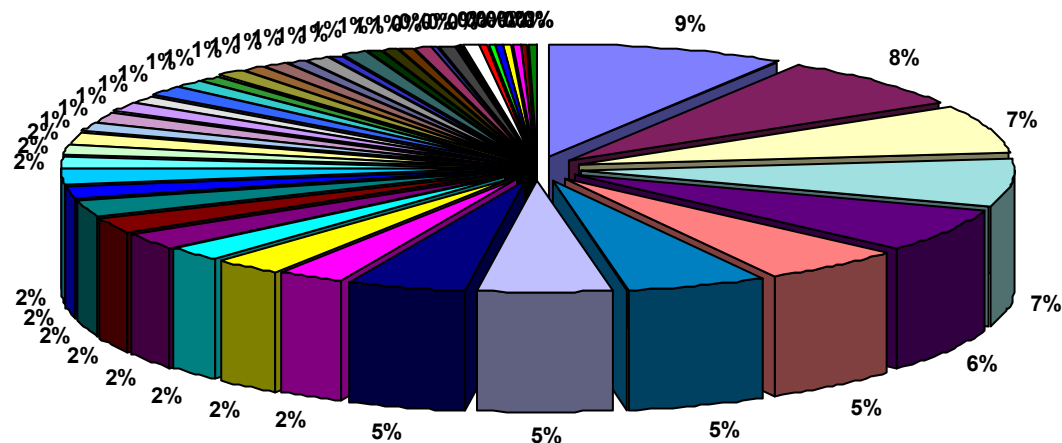
HECTÁREAS TOTALES: 95 ha

Número Zonas: 15

Porcentaje:

Con Sistema 100

Sin Sistema -



- MENDAVIA
- ABLITAS
- MENDAVIA - RUBIO ALTO
- SECTOR II.2 CANAL DE NAVARRA
- SECTOR X CANAL DE NAVARRA
- SECTOR XXII ARG 6 CANAL DE NAVARRA
- SECTOR XXVI EGA 1 CANAL DE NAVARRA
- VALTIERRA
- SECTOR II.1 CANAL DE NAVARRA
- BARGOTA
- CADREITA
- SECTOR V CANAL DE NAVARRA
- CORTES
- BARDENAS REALES-EL FERIAL
- SECTOR I CANAL DE NAVARRA
- VILLA FRANCA
- SECTOR IV.5.2 CANAL DE NAVARRA
- VIANA II
- VALTIERRA-LA QUEMADA
- VILLA FRANCA-MORANTE
- SECTOR IV.1 CANAL DE NAVARRA
- SECTOR IV.5.1 CANAL DE NAVARRA
- SECTOR IV.4 CANAL DE NAVARRA
- ABLITAS-SASO PEDRIZ
- ARGUEDAS
- MÉLIDA (CANAL BARDENAS)
- SECTOR XXIII CANAL DE NAVARRA
- SAN ADRIÁN-EL MONTE
- TUDELA-VALDETELLAS
- CAPARROSO-BALSILLA MARIN
- CASCANTE
- SESMA I Y II
- SECTOR III CANAL DE NAVARRA
- PUENTE LA REINA
- SECTOR XXII ARG 2 CANAL DE NAVARRA
- TUDELA-MONTES DE CIERZO II
- SECTOR XXIV CANAL DE NAVARRA
- BARGOTA II
- LODOSA-GOBELLA
- SECTOR XXV CANAL DE NAVARRA
- FALCES
- VIANA
- FUNES
- MENDAVIA - EL VERGAL
- SECTOR VII CANAL DE NAVARRA
- SECTOR XXII ARG 3 CANAL DE NAVARRA
- ANDOSILLA II
- CARANILLAS-ELISTIÑANA

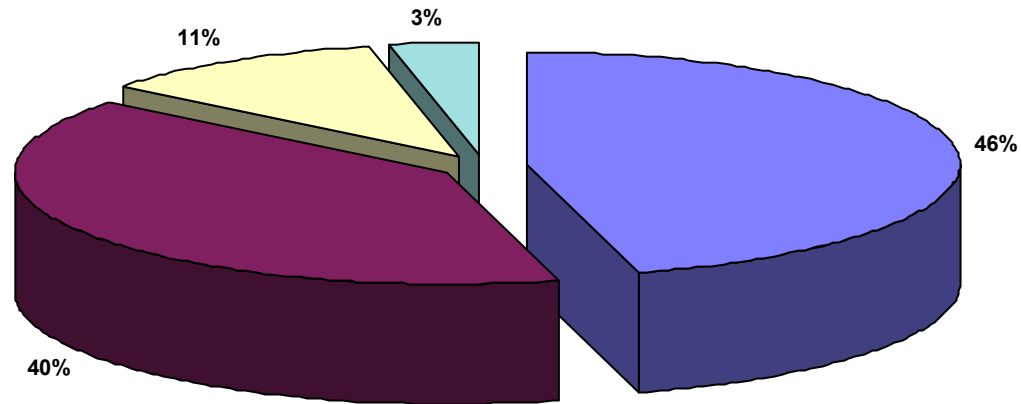
HECTÁREAS TOTALES: 577 ha

Número Zonas: 52

Porcentaje:

Con Sistema 100

Sin Sistema -



■ SECTOR XXII ARG 3 CANAL DE NAVARRA

■ SECTOR IV.3 CANAL DE NAVARRA

■ ABLITAS

■ SAN ADRIÁN-EL MONTE

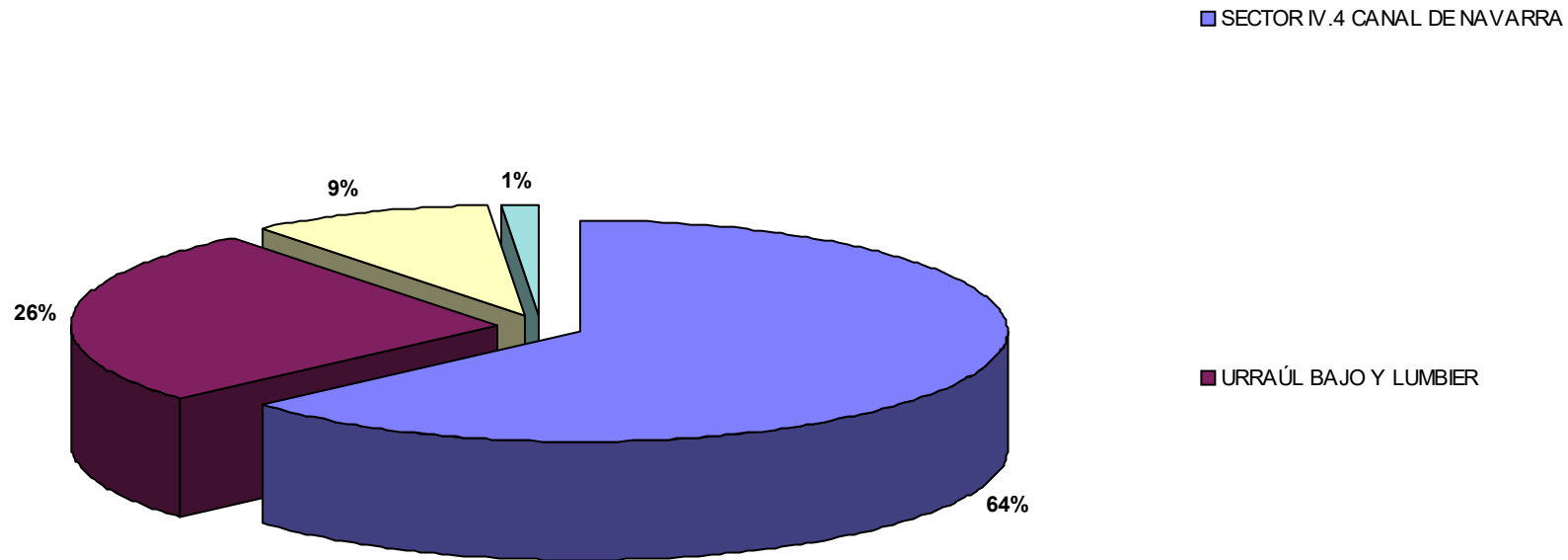
HECTÁREAS TOTALES: 19 ha

Número Zonas: 4

Porcentaje:

Con Sistema 100

Sin Sistema -



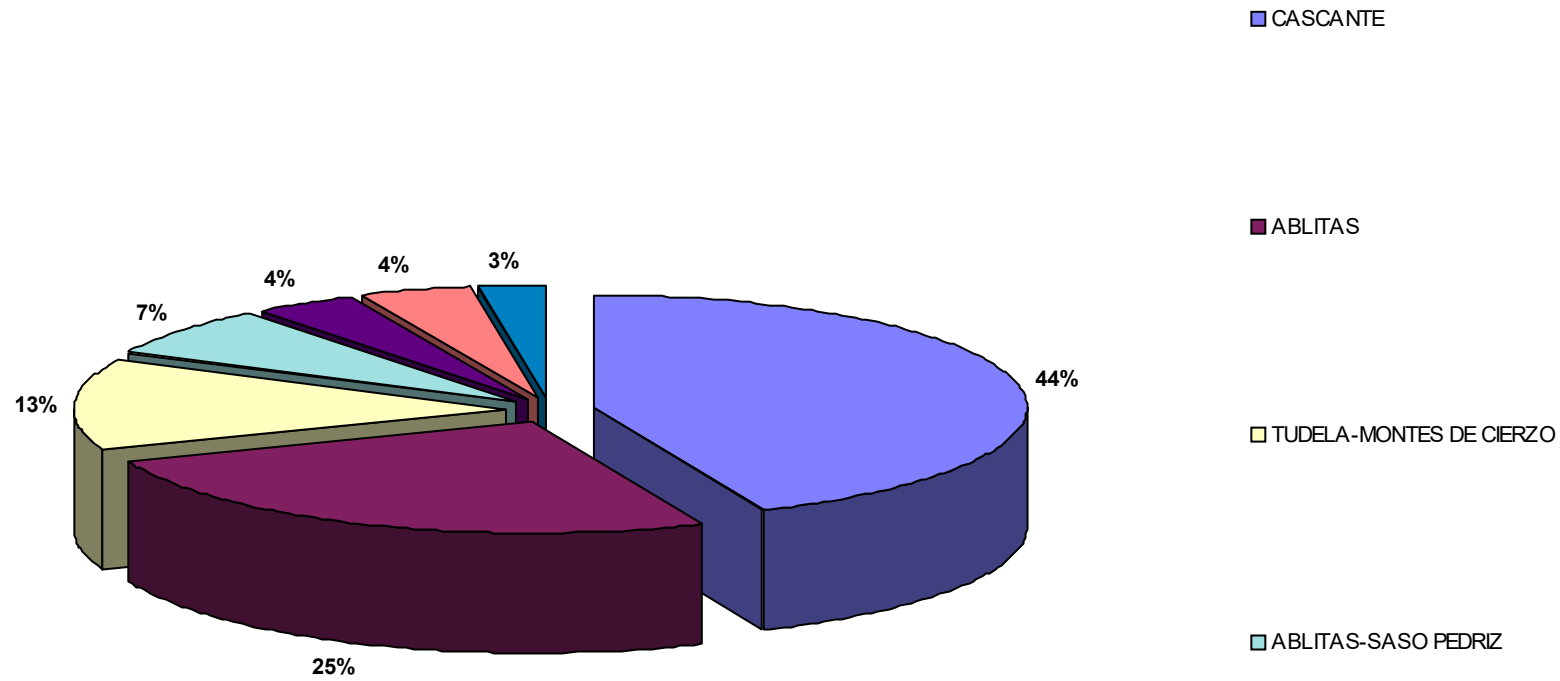
HECTÁREAS TOTALES: 50 ha

Número Zonas: 4

Porcentaje:

Con Sistema 100

Sin Sistema -



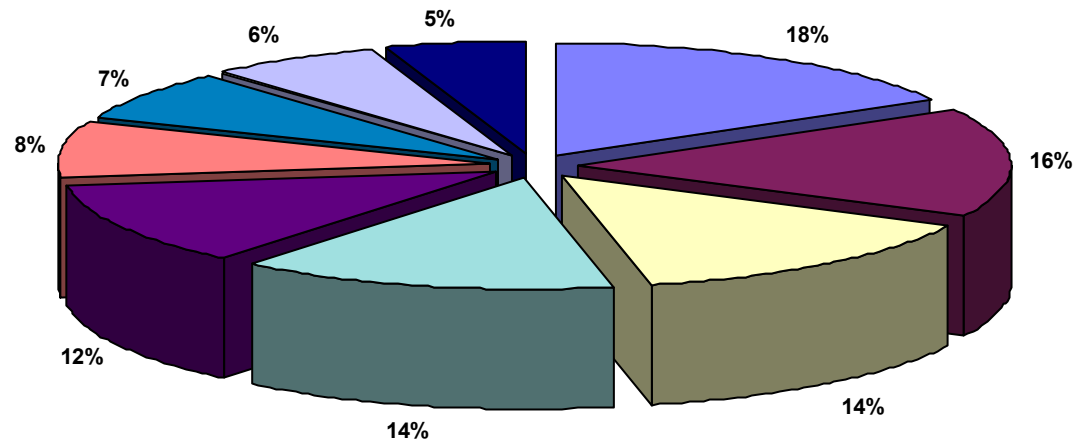
HECTÁREAS TOTALES: 117 ha

Número Zonas: 7

Porcentaje:

Con Sistema 100

Sin Sistema -



SECTOR I CANAL DE NAVARRA

SECTOR IV.1 CANAL DE NAVARRA

SECTOR VI CANAL DE NAVARRA

SECTOR IV.4 CANAL DE NAVARRA

SECTOR III CANAL DE NAVARRA

SECTOR II.2 CANAL DE NAVARRA

SECTOR IV.3 CANAL DE NAVARRA

SECTOR V CANAL DE NAVARRA

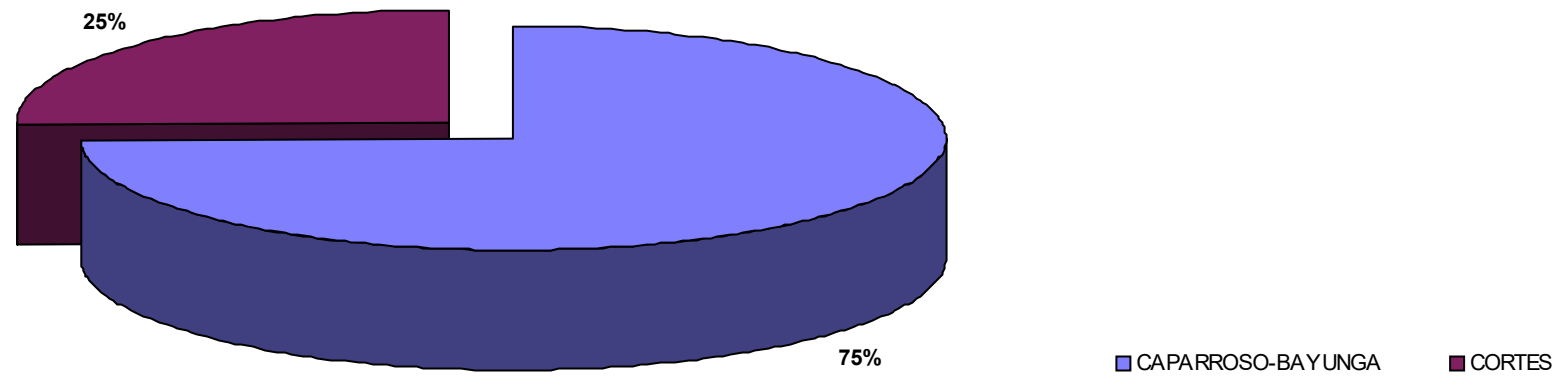
HECTÁREAS TOTALES: 83 ha

Número Zonas: 9

Porcentaje:

Con Sistema 100

Sin Sistema -



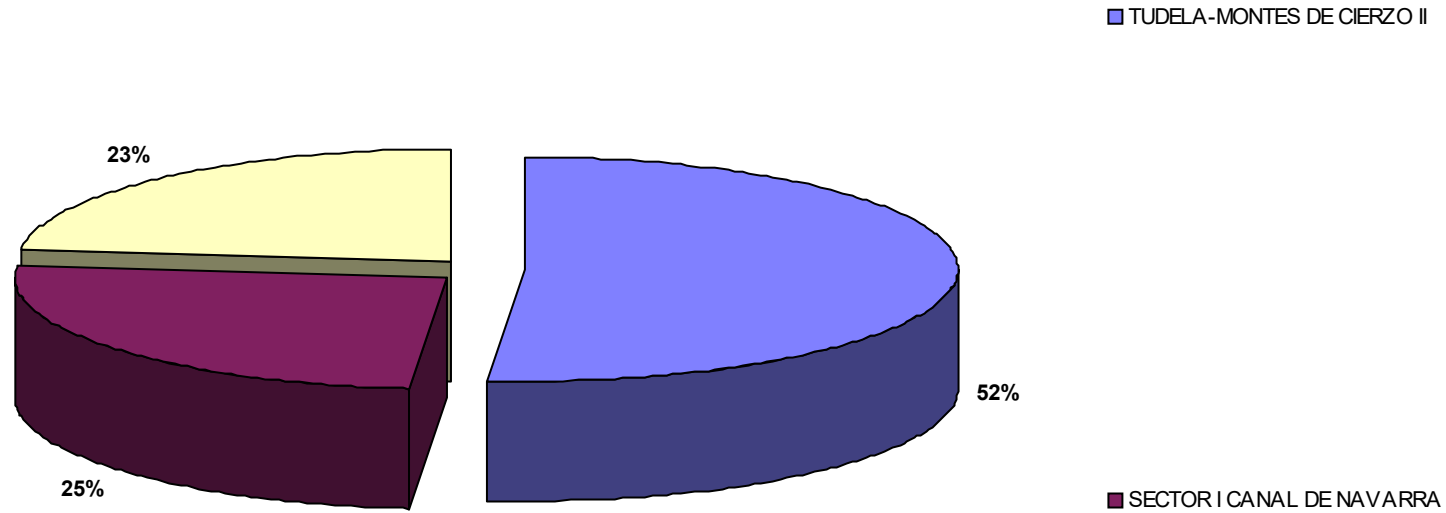
HECTÁREAS TOTALES: 31 ha

Número Zonas: 2

Porcentaje:

Con Sistema 100

Sin Sistema -



HECTÁREAS TOTALES: 21 ha

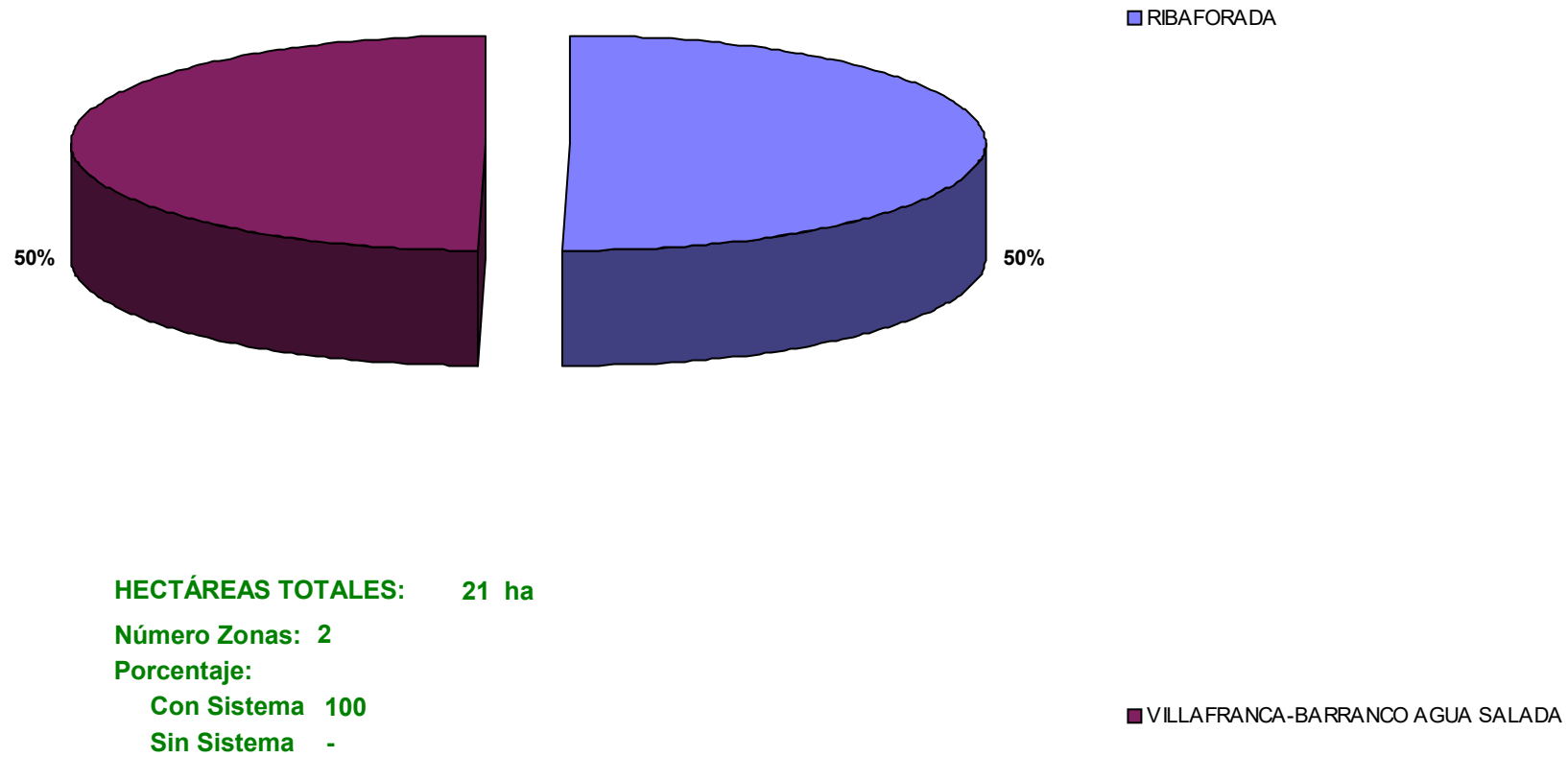
Número Zonas: 3

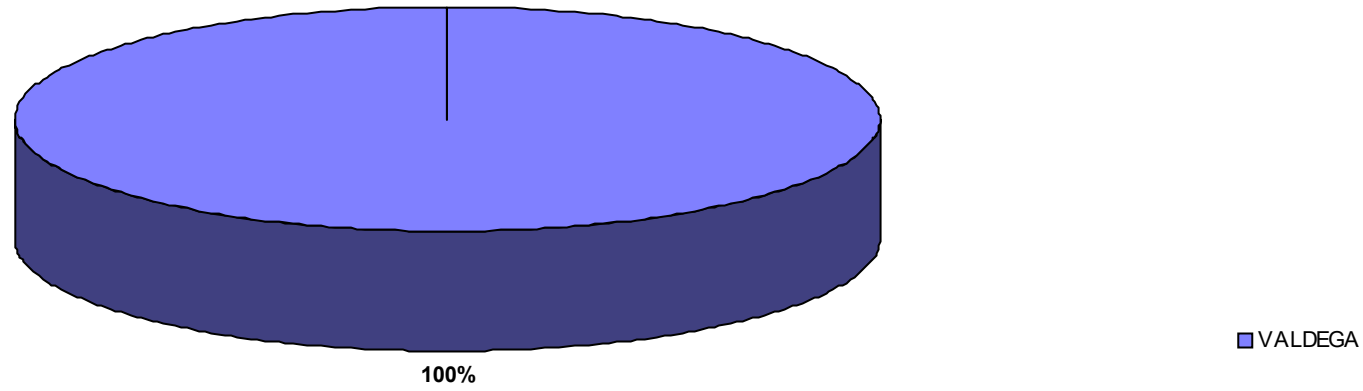
Porcentaje:

Con Sistema 100

Sin Sistema -

■ SECTOR XXII ARGA 6 CANAL DE NAVARRA





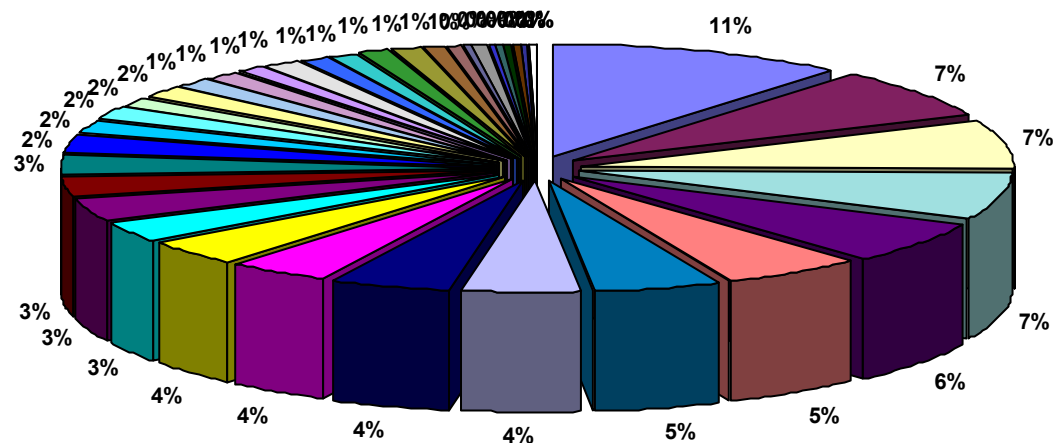
HECTÁREAS TOTALES: 5 ha

Número Zonas: 1

Porcentaje:

Con Sistema 100

Sin Sistema -



- ABLITAS-SASO PEDRIZ
- TUDELA-MONTES DE CIERZO II
- SECTOR IX CANAL DE NAVARRA
- SECTOR IV.1 CANAL DE NAVARRA
- SECTOR XXII ARG 5 CANAL DE NAVARRA
- ABLITAS
- SECTOR IV.5.2 CANAL DE NAVARRA
- SECTOR IV.5.1 CANAL DE NAVARRA
- CAPARROSO-BAYUNGA
- SECTOR XXII ARG 6 CANAL DE NAVARRA
- SECTOR XXIII CANAL DE NAVARRA
- BARDENAS REALES-EL FERIAL
- VALTIERRA
- SECTOR X CANAL DE NAVARRA
- CASCANTE
- SECTOR VII CANAL DE NAVARRA
- SECTOR XXII ARG 2 CANAL DE NAVARRA
- VALTIERRA-LA QUEMADA
- SECTOR IV.3 CANAL DE NAVARRA
- SECTOR V CANAL DE NAVARRA
- SECTOR IV.4 CANAL DE NAVARRA
- CABANILLAS-FUSTIÑANA
- CADREITA
- VILLAFRANCA-MORANTE
- CABANILLAS - CANAL DE TAUSTE
- FUNES
- TRAIBUENAS (BAYUNGA)
- CARCASTILLO
- MÉLIDA (CANAL BARDENAS)
- CORTES
- SECTOR XXVI EGA 1 CANAL DE NAVARRA
- VILLAFRANCA
- MURILLO EL FRUTO
- LODOSA-GOBELLA
- SECTOR VI CANAL DE NAVARRA
- SECTOR XXII ARG 1 CANAL DE NAVARRA
- SECTOR II.2 CANAL DE NAVARRA
- AZAGRA-ARGADIEL
- SECTOR XXII ARG 3 CANAL DE NAVARRA
- SECTOR XXIV CANAL DE NAVARRA

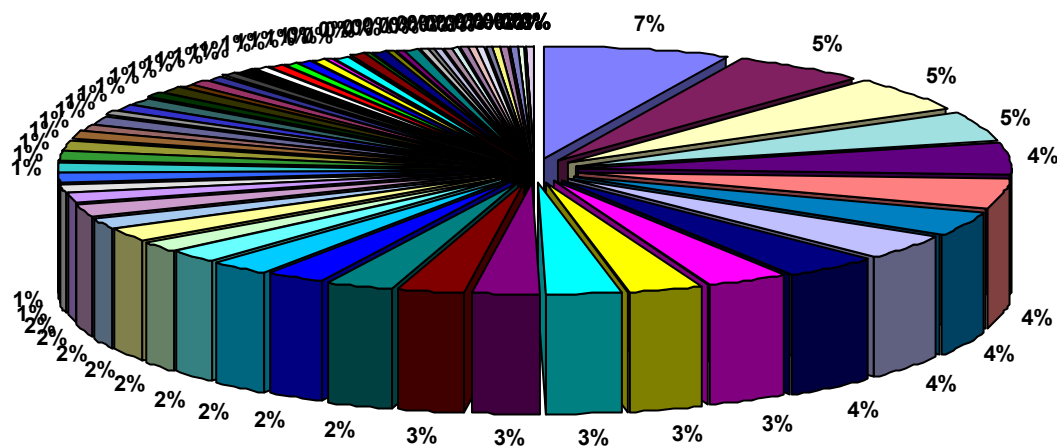
HECTÁREAS TOTALES: 1.849 ha

Número Zonas: 44

Porcentaje:

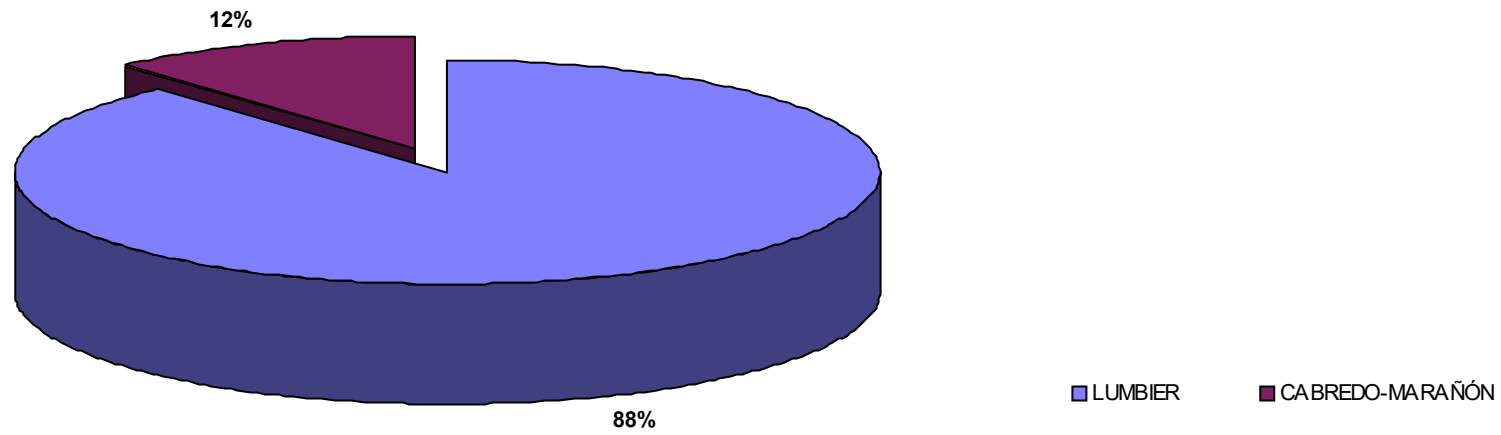
Con Sistema 100

Sin Sistema -



- SECTOR II.2 CANAL DE NAVARRA
- CAPARROSO-BAYUNGA
- SECTOR IV.4 CANAL DE NAVARRA
- SECTOR XXIV CANAL DE NAVARRA
- SECTOR III CANAL DE NAVARRA
- CORTES
- SECTOR VII CANAL DE NAVARRA
- SECTOR IV.1 CANAL DE NAVARRA
- SECTOR IV.3 CANAL DE NAVARRA
- SECTOR X CANAL DE NAVARRA
- TRAIBUENAS (BAYUNGA)
- ABLITAS
- SECTOR IX CANAL DE NAVARRA
- SECTOR I CANAL DE NAVARRA
- SECTOR V CANAL DE NAVARRA
- SECTOR II.1 CANAL DE NAVARRA
- CABREDO-MARAÑÓN
- MENDAVIA
- VALTIERRA
- BARDENAS REALES-EL FERIAL
- FALCES
- SECTOR XXII ARGA 2 CANAL DE NAVARRA
- FONTELLAS
- ARGUEDAS
- VALDEGA
- SECTOR IV.2 CANAL DE NAVARRA
- URRALÚ BAJO Y LUMBIER
- GENEVILLA
- MELIDA (CANAL BARDENAS)
- CARCASTILLO - LA ESPERANZA
- CARCASTILLO
- PERALTA-MARCILLA (BAYUNGA)
- CABANILLAS - CANAL DE TAUSTE
- CAPARROSO-LA SARDA
- MURILLO EL FRUTO
- SECTOR XXII ARGA 3 CANAL DE NAVARRA
- SECTOR VI CANAL DE NAVARRA
- AIBAR-EL SASO
- VILLAFRANCA
- TUDELA-MONTES DE CIERZO
- SECTOR VIII CANAL DE NAVARRA
- RIBAFORADA
- TUDELA-MONTES DE CIERZO II
- SANTA CARA-SOTO LOPEZ
- SANTA CARA-MELIDA: A RASA...
- VALDEGA-AMPLIACION
- SECTOR XXV CANAL DE NAVARRA
- SECTOR IV.5.1 CANAL DE NAVARRA
- JAVIER
- LUMBIER
- SOTO DE AIBAR
- SECTOR XXIII CANAL DE NAVARRA
- VALTIERRA-LA QUEMADA
- SANTA CARA-SOTO ARTICA
- MENDAVIA - RUBIO ALTO
- SECTOR XXII ARGA 5 CANAL DE NAVARRA
- CABANILLAS-FUSTINANA
- FUNES
- MELIDA - SOTO BAJO
- CAPARROSO-BALSILLA MARIN
- VILLAFRANCA-MORANTE
- FUNES-SOTO MANERO
- PUENTE LA REINA
- CASCANTE
- ABARZUA
- VILLAFRANCA-BARRANCO AGUA SALADA

HECTÁREAS TOTALES: 9.122 ha
Número Zonas: 84
Porcentaje:
 Con Sistema 87
 Sin Sistema 13



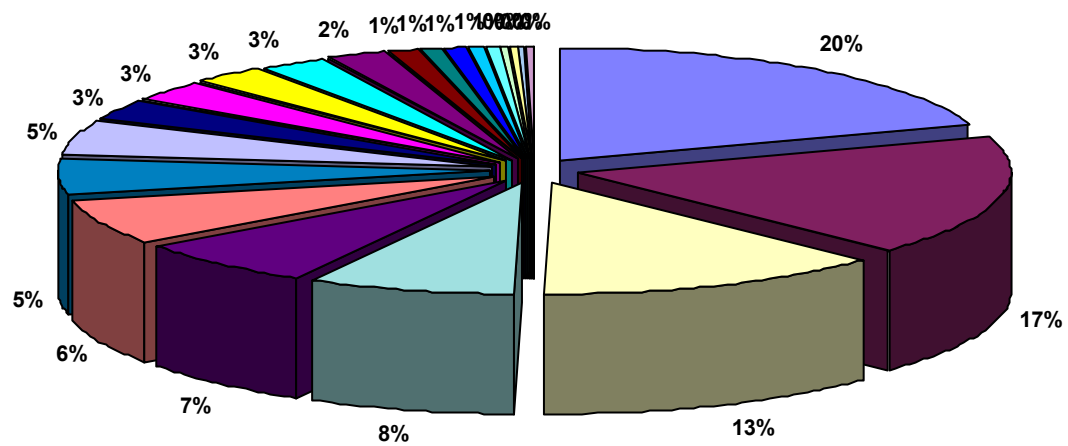
HECTÁREAS TOTALES: 17 ha

Número Zonas: 2

Porcentaje:

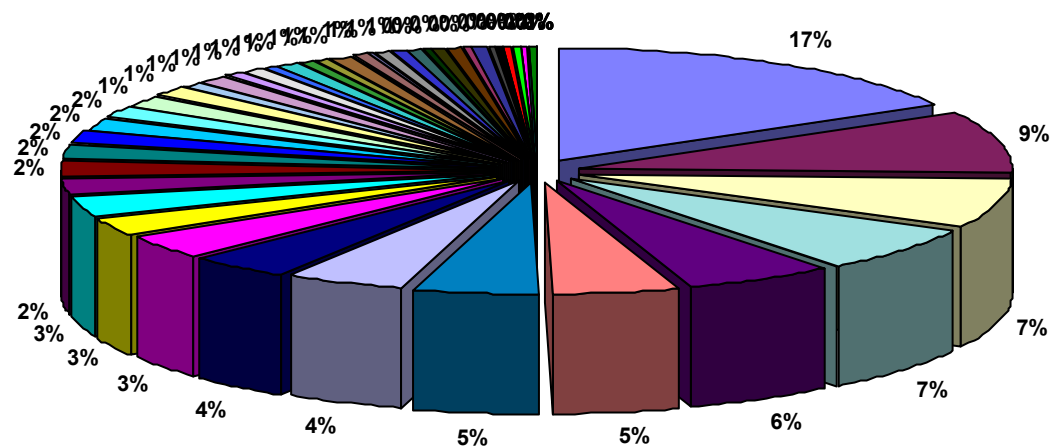
Con Sistema 100

Sin Sistema -



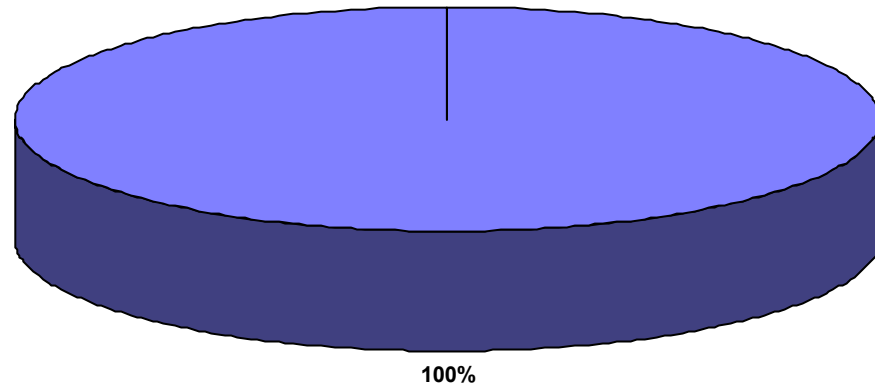
- SECTOR X CANAL DE NAVARRA
- SECTOR IX CANAL DE NAVARRA
- SECTOR II.2 CANAL DE NAVARRA
- RIBAFORADA
- SECTOR V CANAL DE NAVARRA
- ARGUEDAS
- SECTOR XXII ARGA 6 CANAL DE NAVARRA
- SECTOR XXIV CANAL DE NAVARRA
- CABANILLAS - CANAL DE TAUSTE
- CORTES
- VIANA
- ABLITAS-SASO PEDRIZ
- SECTOR I CANAL DE NAVARRA
- AZAGRA-ARGADIEL
- MURCHANTE
- SAN ADRIÁN-EL MONTE
- FUNES
- CADREITA
- SECTOR IV.5.2 CANAL DE NAVARRA
- AIBAR-EL SASO
- VILLAFRANCA-MORANTE

HECTÁREAS TOTALES: 426 ha
Número Zonas: 23
Porcentaje:
Con Sistema 91
Sin Sistema 9



- AZAGRA
- SECTOR IV.4 CANAL DE NAVARRA
- SAN ADRIÁN-EL MONTE
- ANDOSILLA II
- MENDAVIA - RUBIO ALTO
- SECTOR VI CANAL DE NAVARRA
- MENDAVIA
- SECTOR IX CANAL DE NAVARRA
- CORELLA
- BARGOTA
- SECTOR II.1 CANAL DE NAVARRA
- ANDOSILLA
- SECTOR IV.1 CANAL DE NAVARRA
- VIANA II
- SECTOR V CANAL DE NAVARRA
- AZAGRA-ARGADIEL
- SECTOR II.2 CANAL DE NAVARRA
- ABLITAS-SASO PEDRIZ
- VIANA
- CADREITA
- BARGOTA II
- SECTOR VII CANAL DE NAVARRA
- SECTOR IV.5.1 CANAL DE NAVARRA
- VILLAFRANCA-MORANTE
- SECTOR IV.5.2 CANAL DE NAVARRA
- SECTOR XXII ARGA 2 CANAL DE NAVARRA
- PERALTA-MARCILLA (BAYUNGA)
- SECTOR III CANAL DE NAVARRA
- SECTOR XXIV CANAL DE NAVARRA
- CASCANTE
- ABLITAS
- SECTOR IV.3 CANAL DE NAVARRA
- FITERO-HOSPINETE
- SECTOR VIII CANAL DE NAVARRA
- SECTOR IV.2 CANAL DE NAVARRA
- VILLAFRANCA-BARRANCO AGUA SALADA
- SECTOR X CANAL DE NAVARRA
- SECTOR I CANAL DE NAVARRA
- AIBAR-EL SASO
- SECTOR XXVI EGA 1 CANAL DE NAVARRA
- URRAÚL BAJO Y LUMBIER
- SECTOR XXII ARGA 6 CANAL DE NAVARRA
- SESMA III
- SECTOR XXII ARGA 1 CANAL DE NAVARRA
- SECTOR XXV CANAL DE NAVARRA
- TRAIBUENAS (BAYUNGA)
- SECTOR XXII ARGA 3 CANAL DE NAVARRA
- LUMBIER
- MURCHANTE
- VALDEGA-AMPLIACION
- SARTAGUDA

HECTÁREAS TOTALES: 7.211 ha
Número Zonas: 56
Porcentaje:
 Con Sistema 95
 Sin Sistema 5



■ SECTOR II.2 CANAL DE NAVARRA

HECTÁREAS TOTALES: 2 ha


Número Zonas: 1

Porcentaje:

Con Sistema 100

Sin Sistema -

Capítulo 5



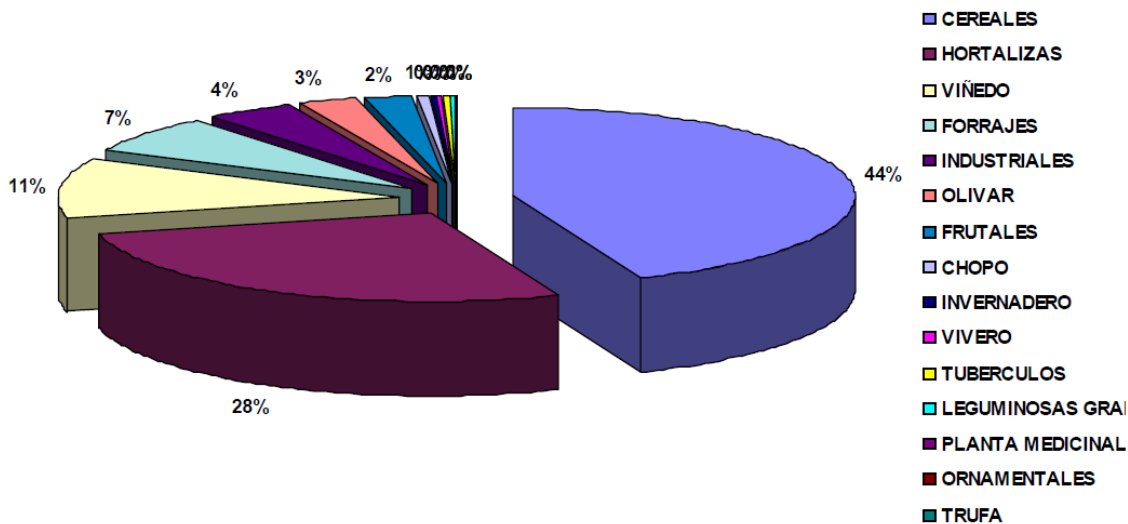
Clasificación de superficies cultivadas

CLASIFICACION	CULTIVO	HECTAREAS
CEREALES	ARROZ	633
	AVENA	451
	CEBADA	5.369
	CEREAL INVIERNO	4
	MAÍZ GRANO	13.536
	MAÍZ SEMILLA	491
	TRIGO	9.122
CHOPO	CHOPO	346
FORRAJES	ALFALFA	1.771
	MAÍZ FORRAJERO	893
	PASTO	1.530
	SORGO	21
	VEZA	426
FRUTALES	ALBARICOQUE	n.s.
	ALMENDRO	713
	ÁRBOLES	91
	CEREZO	92
	CIRUELO	26
	MANZANO	191
	MELOCOTÓN	141
	MEMBRILLO	13
	NECTARINA	7
	NOGAL	72
	PACHARÁN	64
	PERAL	95
	PISTACHO	19
HORTALIZAS	ACELGA	20
	AJO	4
	ALCACHOFA	484
	ALUBIA	1.097
	BERENJENA	32
	BERZA	12
	BORRAJA	9
	BRÓCULI	3.787
	CALABACÍN	75
	CALABAZA	156
	CARDO	114
	CEBOLLA	286
	COLIFLOR	885
	ENDIBIA	58
	ESCAROLA	124
	ESPÁRRAGO	873
	ESPINACA	735
	GRELOS	4
	GUINDILLA	28
	GUISANTE	3.413
HABA	1.416	
HUERTA	556	
LECHUGA	24	
MAÍZ DULCE	1.920	
PIMIENTO	577	
PUERRO	117	
ROMANESCO	31	
TOMATE	1.849	
	ZANAHORIA	2
INDUSTRIALES	CÁÑAMO	66
	COLZA	562
	COLZA SEMILLA	470
	GIRASOL	702
	GIRASOL SEMILLA	919
	LÚPULO	8
	REMOLACHA AZUCARERA	83
	SOJA	21
	TABACO	5
INVERNADERO	INVERNADERO	255
LEGUMINOSAS GRANO	GARBANZO	2
	GUISANTE SECO	37
	HABA SECA	26
	LENTEJA	7
OLIVAR	OLIVO	1.785
ORNAMENTALES	ORNAMENTALES	20
PLANTA MEDICINAL	PLANTA MEDICINAL	50
TRUFA	TRUFA	17
TUBERCULOS	PATATA	133
	PATATA SIEMBRA	56
VIÑEDO	INJERTO	195
	VIÑA	7.211
VIVERO	VIVERO	229


TOTAL SCD	67.664
------------------	---------------

Se han clasificado los cultivos de acuerdo a los grupos que establece el Departamento de Desarrollo Rural, Medio Ambiente y Administración Local.

CLASIFICACIÓN	HECTÁREAS
CEREALES	29.606
HORTALIZAS	18.688
VIÑEDO	7.406
FORRAJES	4.641
INDUSTRIALES	2.836
OLIVAR	1.785
FRUTALES	1.524
CHOPO	346
INVERNADERO	255
VIVERO	229
TUBERCULOS	189
LEGUMINOSAS GRANO	72
PLANTA MEDICINAL	50
ORNAMENTAL	20
TRUFA	17
TOTAL	67.664



Capítulo 6

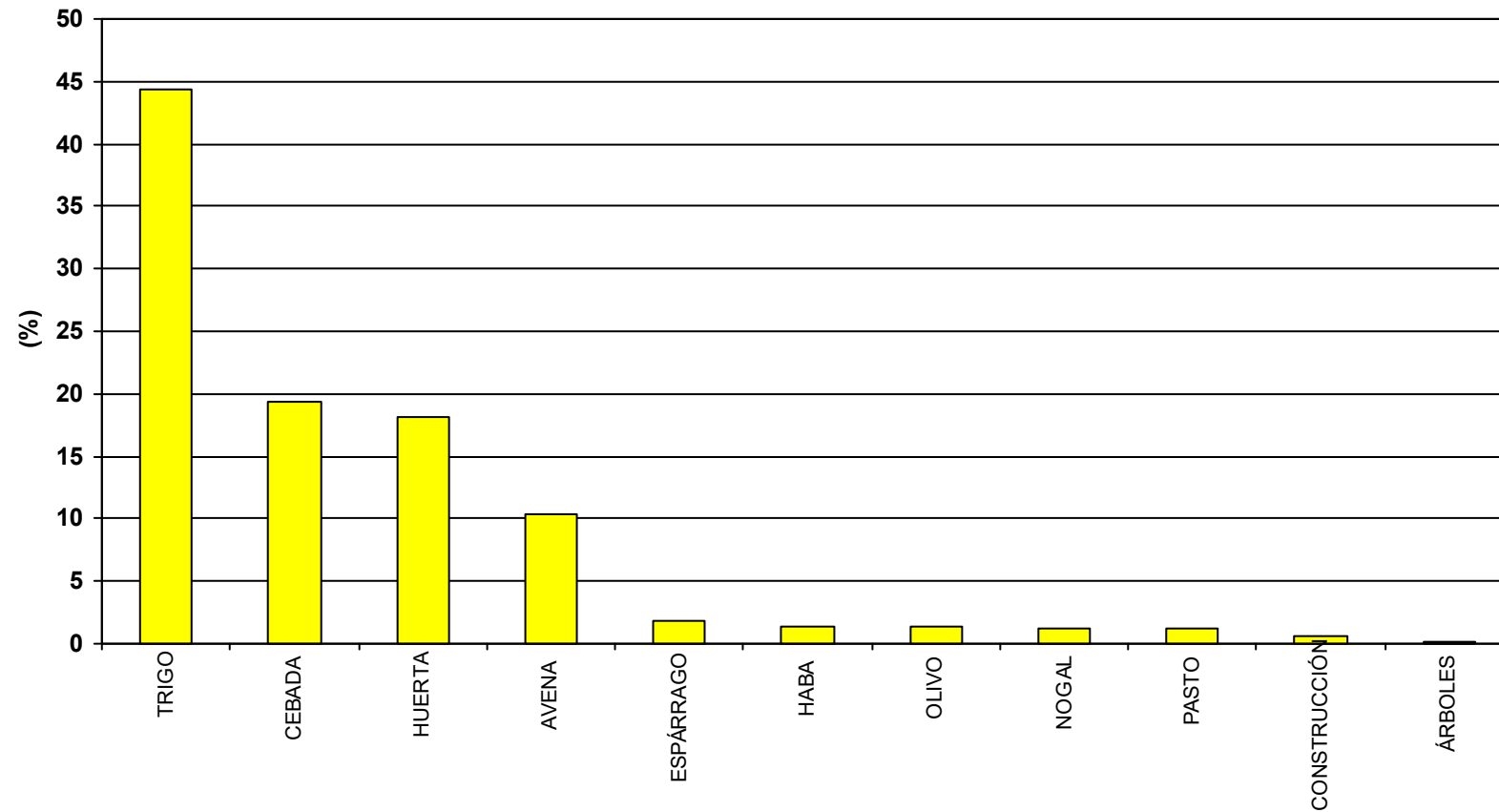


Alternativa de cultivos por zonas

En los regadíos estudiados hemos encontrado hasta 74 cultivos distintos. Sin embargo, la diversidad de cultivos dentro de cada una de las zonas regables es muy variable. El valor medio de estas 97 zonas estudiadas es de 14 cultivos distintos.

El máximo número de cultivos distintos se da en Sector II.2 Canal de Navarra con 32. Posteriormente el Sector IV.4 del Canal de Navarra con 31, Villafranca con 30, Villafranca-Morante con 29, el Sector XXII Arga 6 del Canal de Navarra con 28, los sectores IV.3 y IX del Canal de Navarra con 27, el Sector IV.1 del Canal de Navarra con 26, Cortes y los sectores I y V del Canal de Navarra con 25.

ABÁRZUA



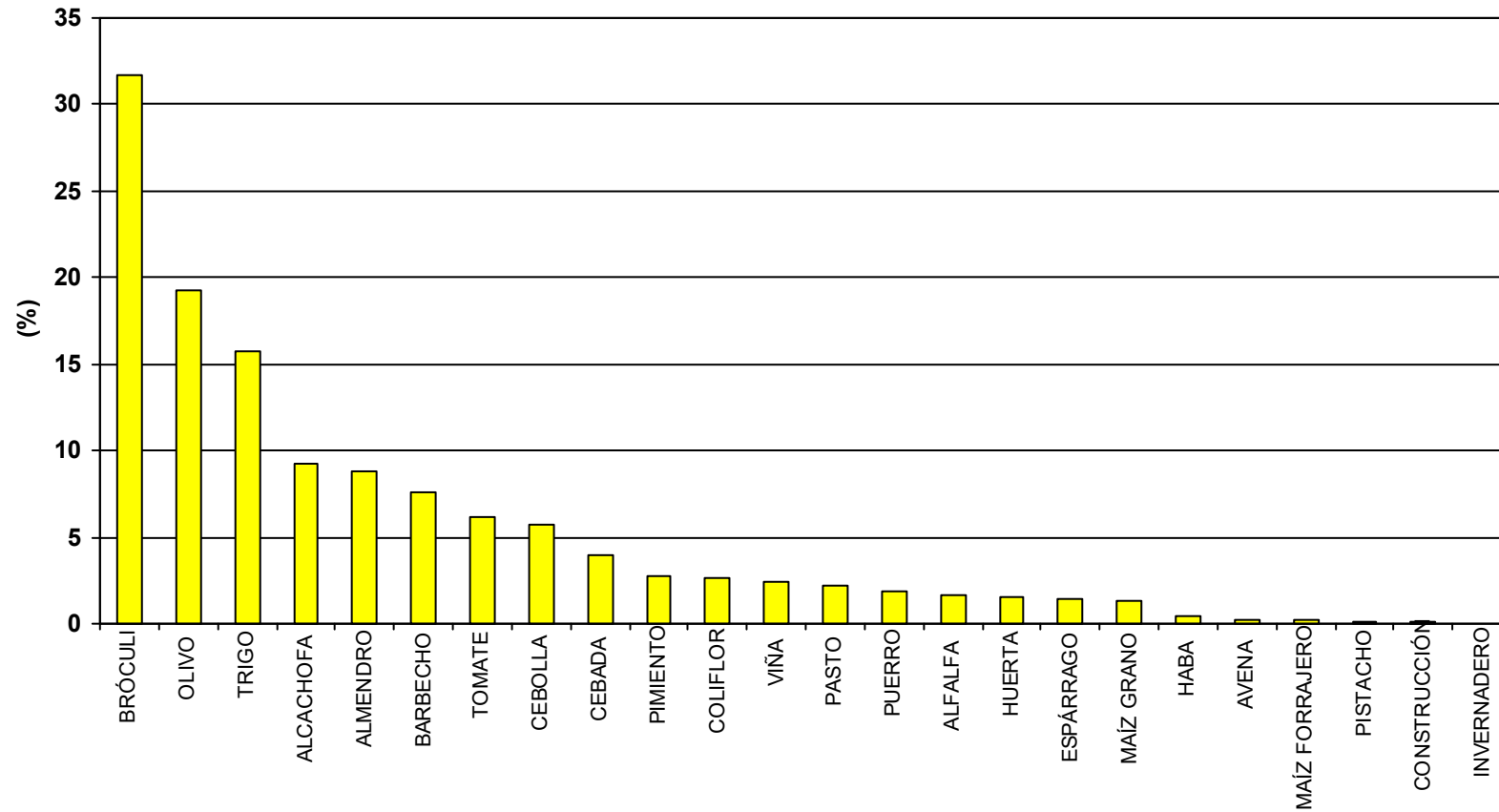
SUPERFICIE ZONA: 28 ha

NÚMERO DE CULTIVOS DIFERENTES: 8

BALANCE GLOBAL AÑO 2021

Servicio Oferta Agroindustrial

ABLITAS



SUPERFICIE ZONA: 1.567 ha

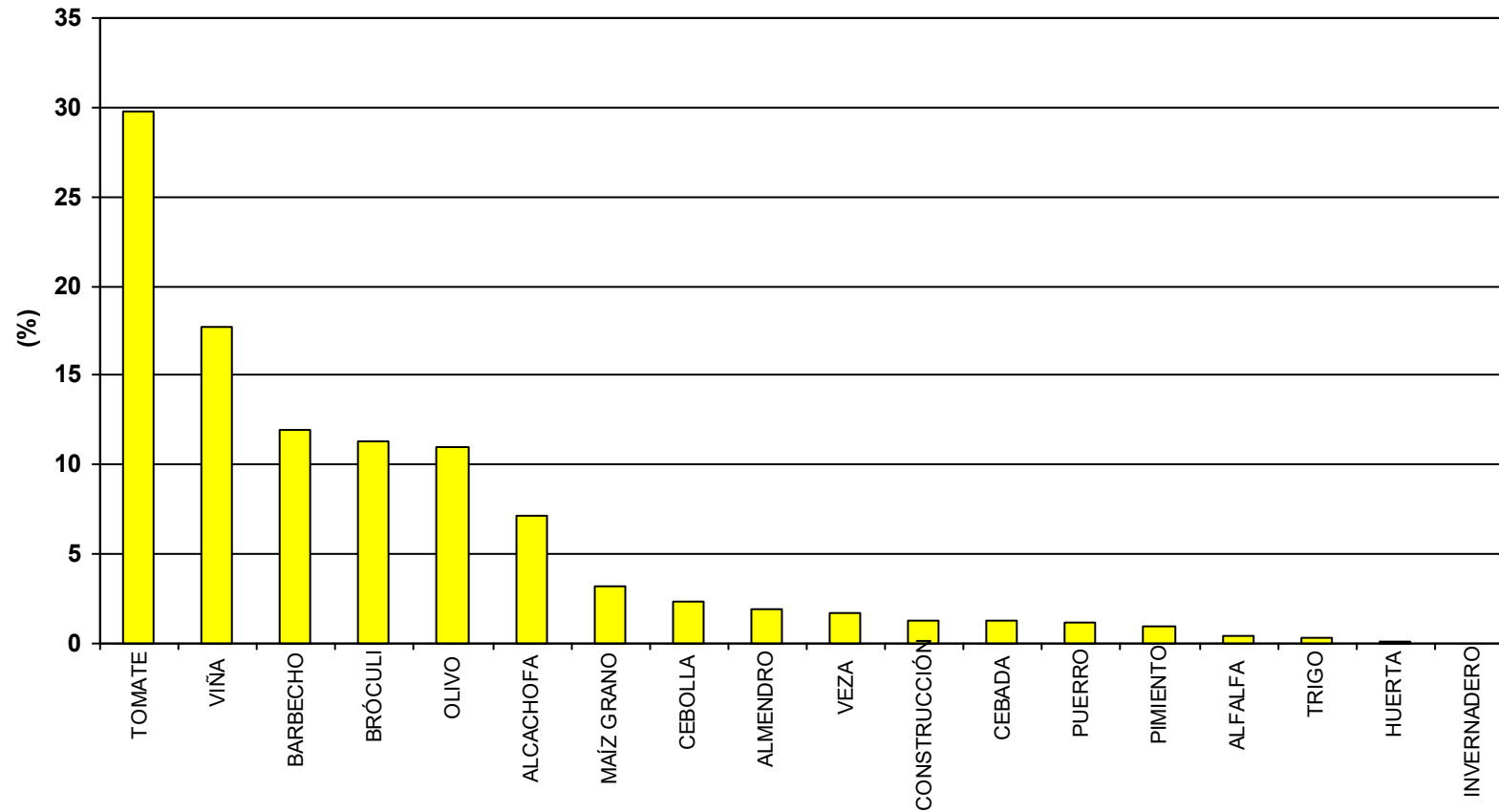
PORCENTAJE DE SUPERFICIE CON DOBLES COSECHAS: 27

NÚMERO DE CULTIVOS DIFERENTES: 20

BALANCE GLOBAL AÑO 2021

Servicio Oferta Agroindustrial

ABLITAS-SASO PEDRIZ



SUPERFICIE ZONA: 689 ha

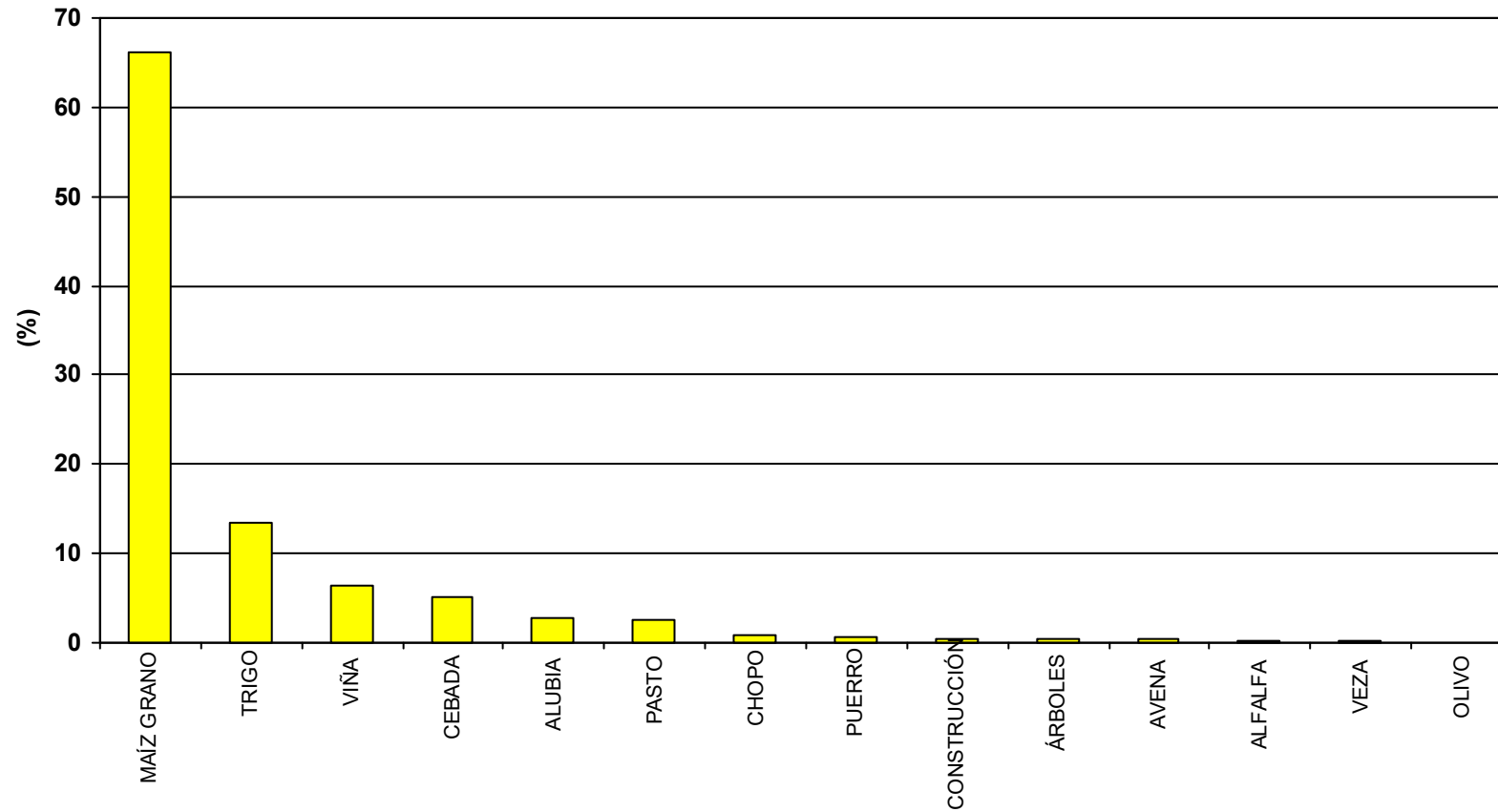
PORCENTAJE DE SUPERFICIE CON DOBLES COSECHAS: 3,6

NÚMERO DE CULTIVOS DIFERENTES: 14

BALANCE GLOBAL AÑO 2021

Servicio Oferta Agroindustrial

AIBAR-EL SASO



SUPERFICIE ZONA: 476 ha

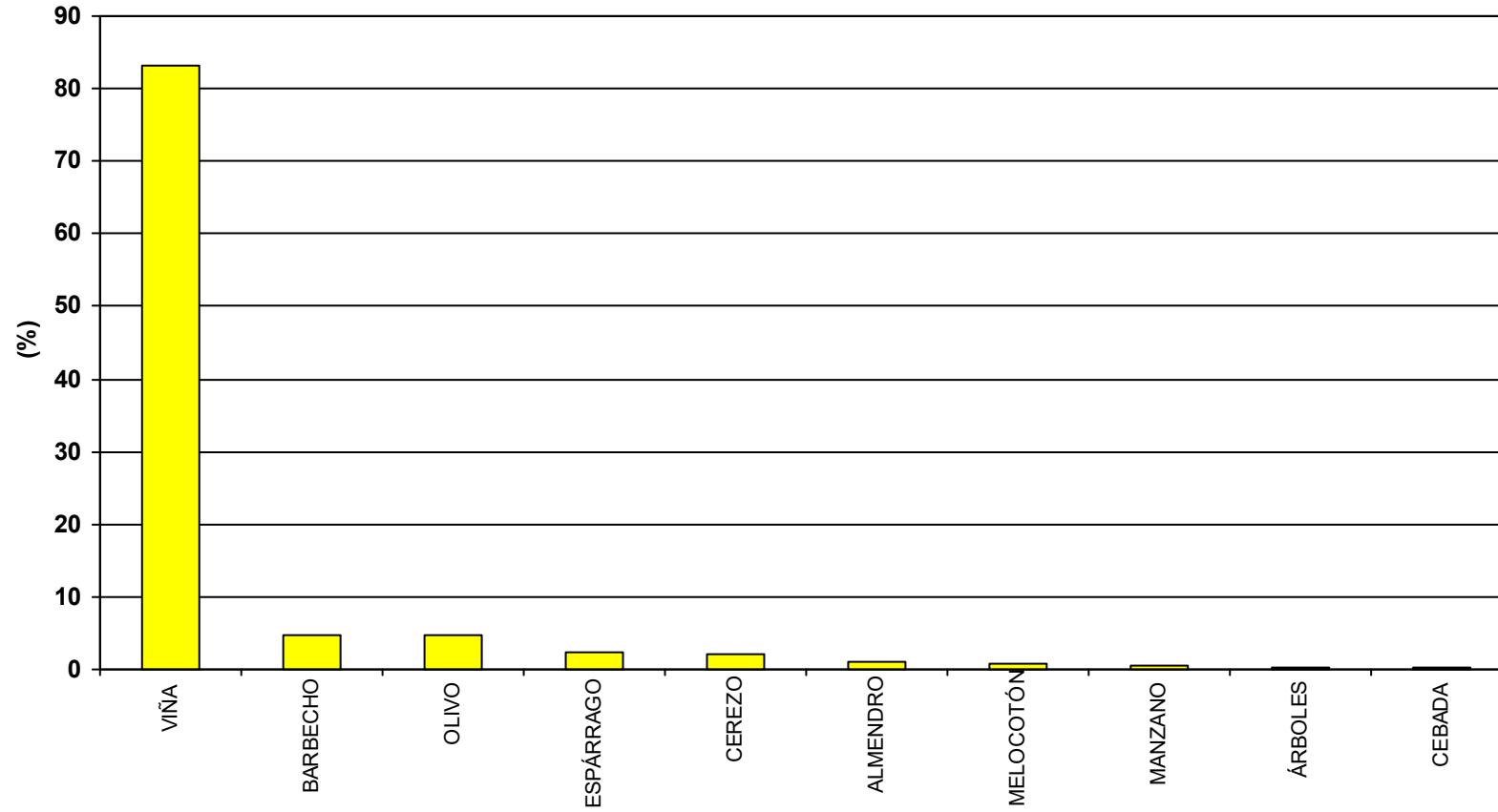
PORCENTAJE DE SUPERFICIE CON DOBLES COSECHAS: 0,3

NÚMERO DE CULTIVOS DIFERENTES: 12

BALANCE GLOBAL AÑO 2021

Servicio Oferta Agroindustrial

ANDOSILLA



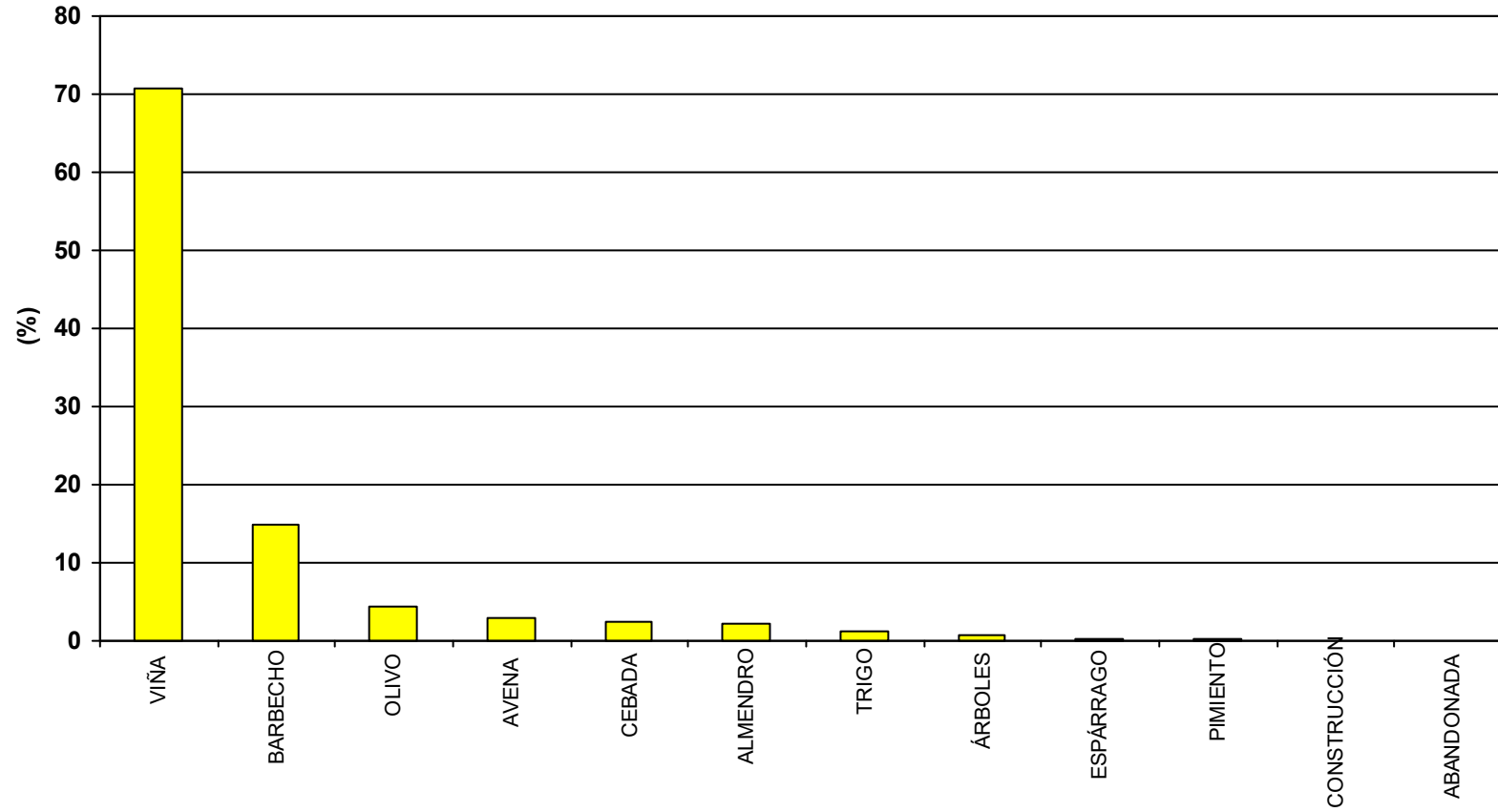
SUPERFICIE ZONA: 227 ha

NÚMERO DE CULTIVOS DIFERENTES: 8

BALANCE GLOBAL AÑO 2021

Servicio Oferta Agroindustrial

ANDOSILLA II



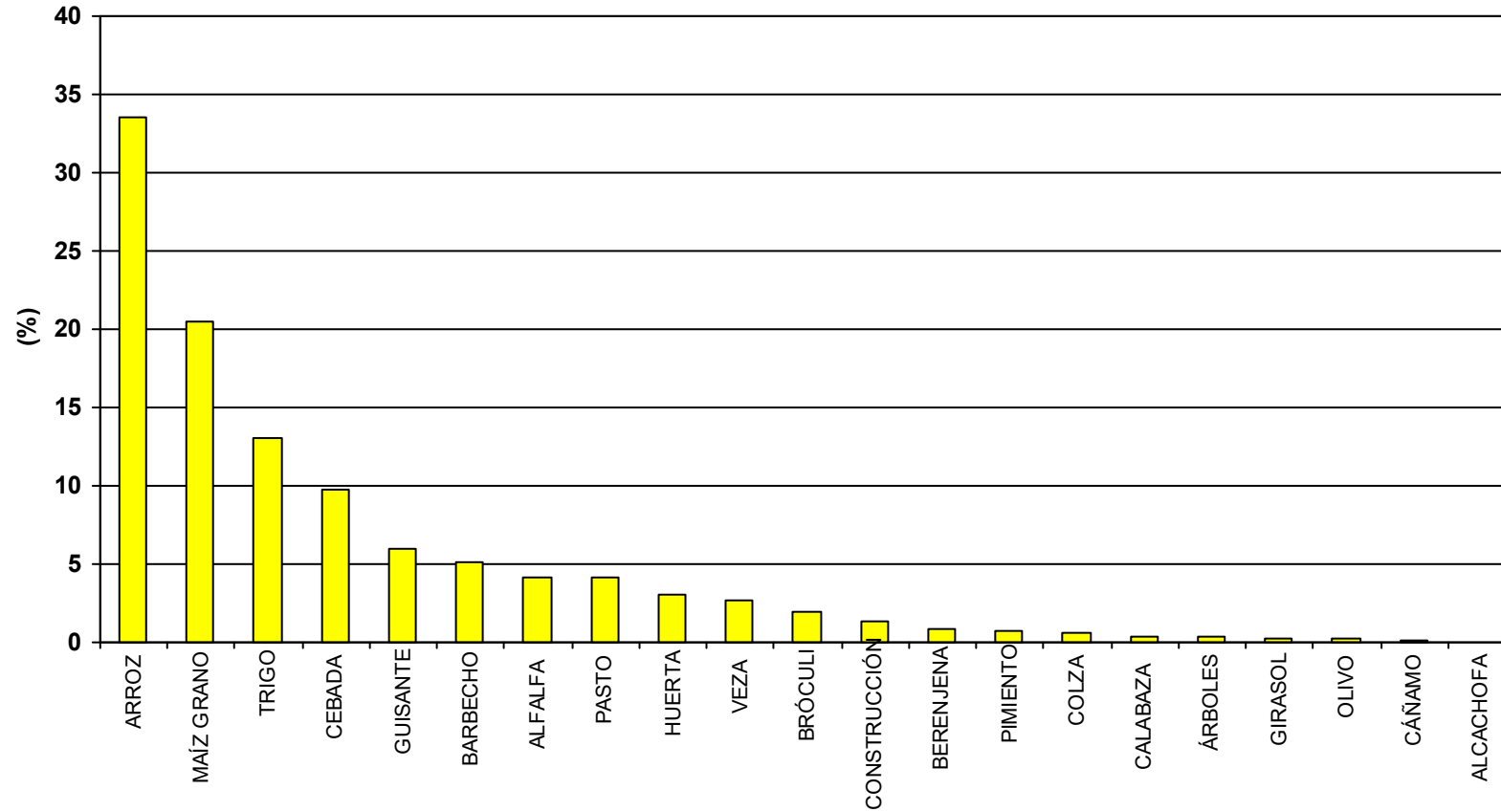
SUPERFICIE ZONA: 677 ha

NÚMERO DE CULTIVOS DIFERENTES: 8

BALANCE GLOBAL AÑO 2021

Servicio Oferta Agroindustrial

ARGUEDAS



SUPERFICIE ZONA: 969 ha

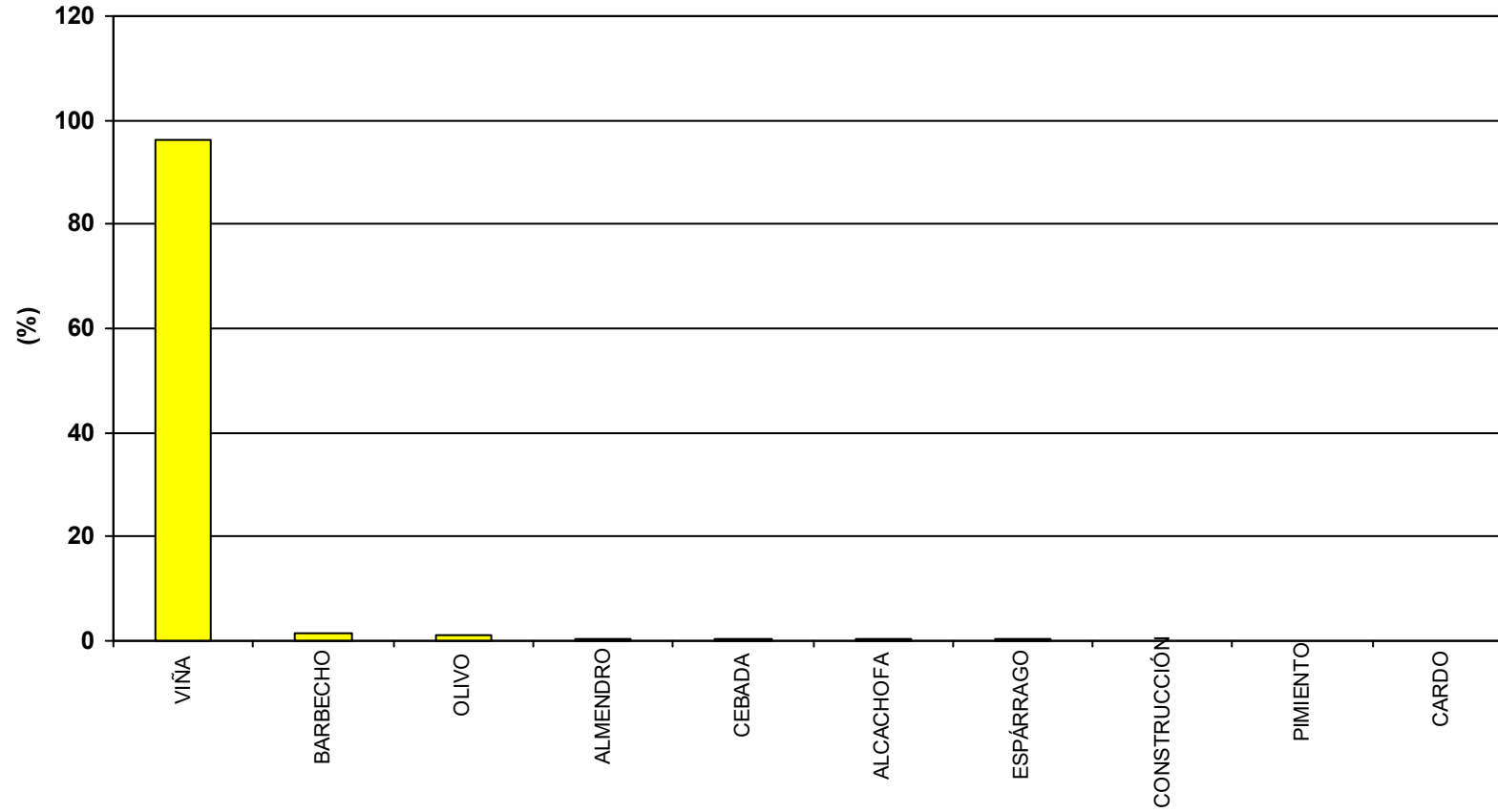
PORCENTAJE DE SUPERFICIE CON DOBLES COSECHAS: 9

NÚMERO DE CULTIVOS DIFERENTES: 17

BALANCE GLOBAL AÑO 2021

Servicio Oferta Agroindustrial

AZAGRA



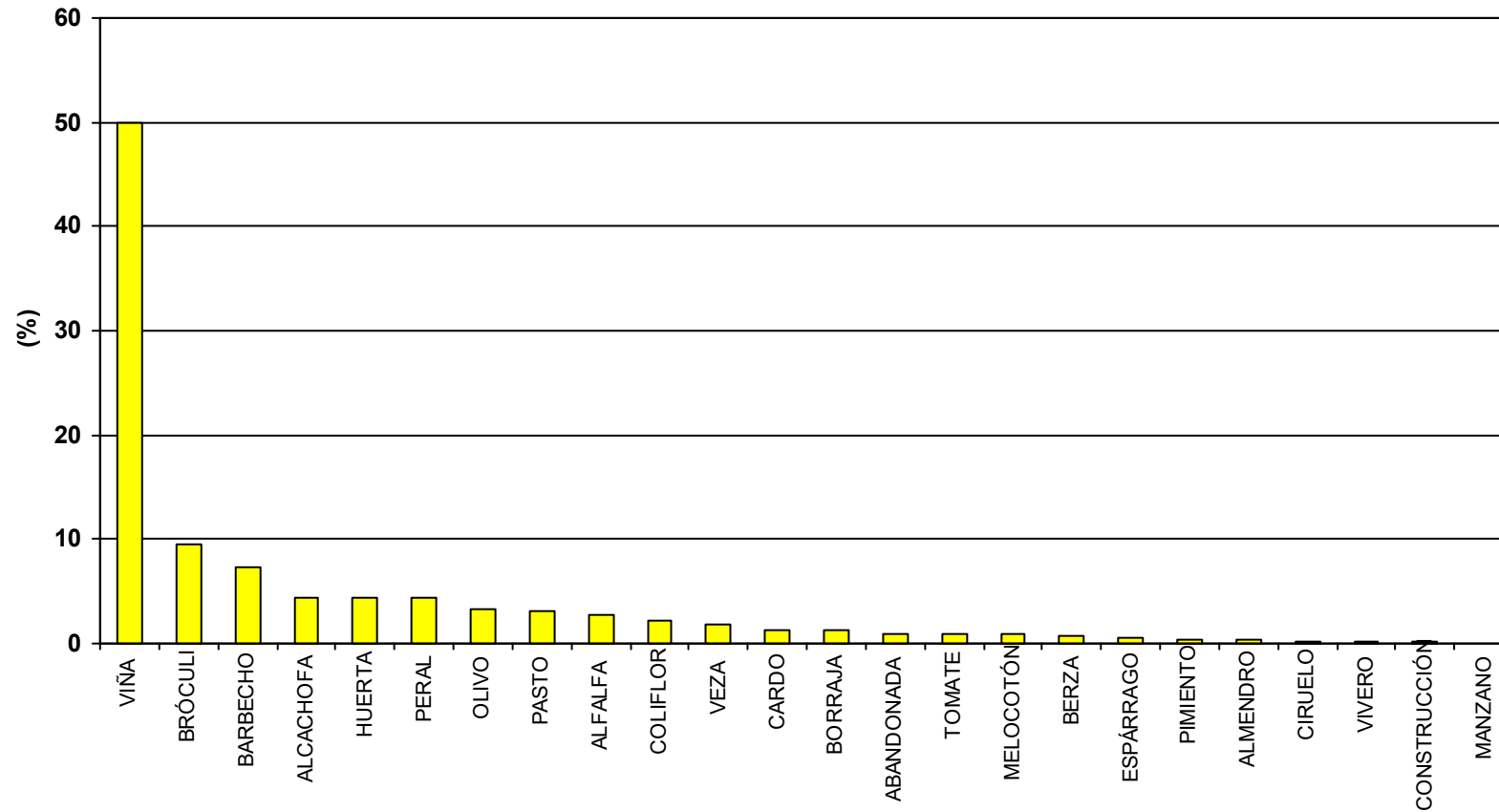
SUPERFICIE ZONA: 1.244 ha

NÚMERO DE CULTIVOS DIFERENTES: 8

BALANCE GLOBAL AÑO 2021

Servicio Oferta Agroindustrial

AZAGRA-ARGADIEL



SUPERFICIE ZONA: 262 ha

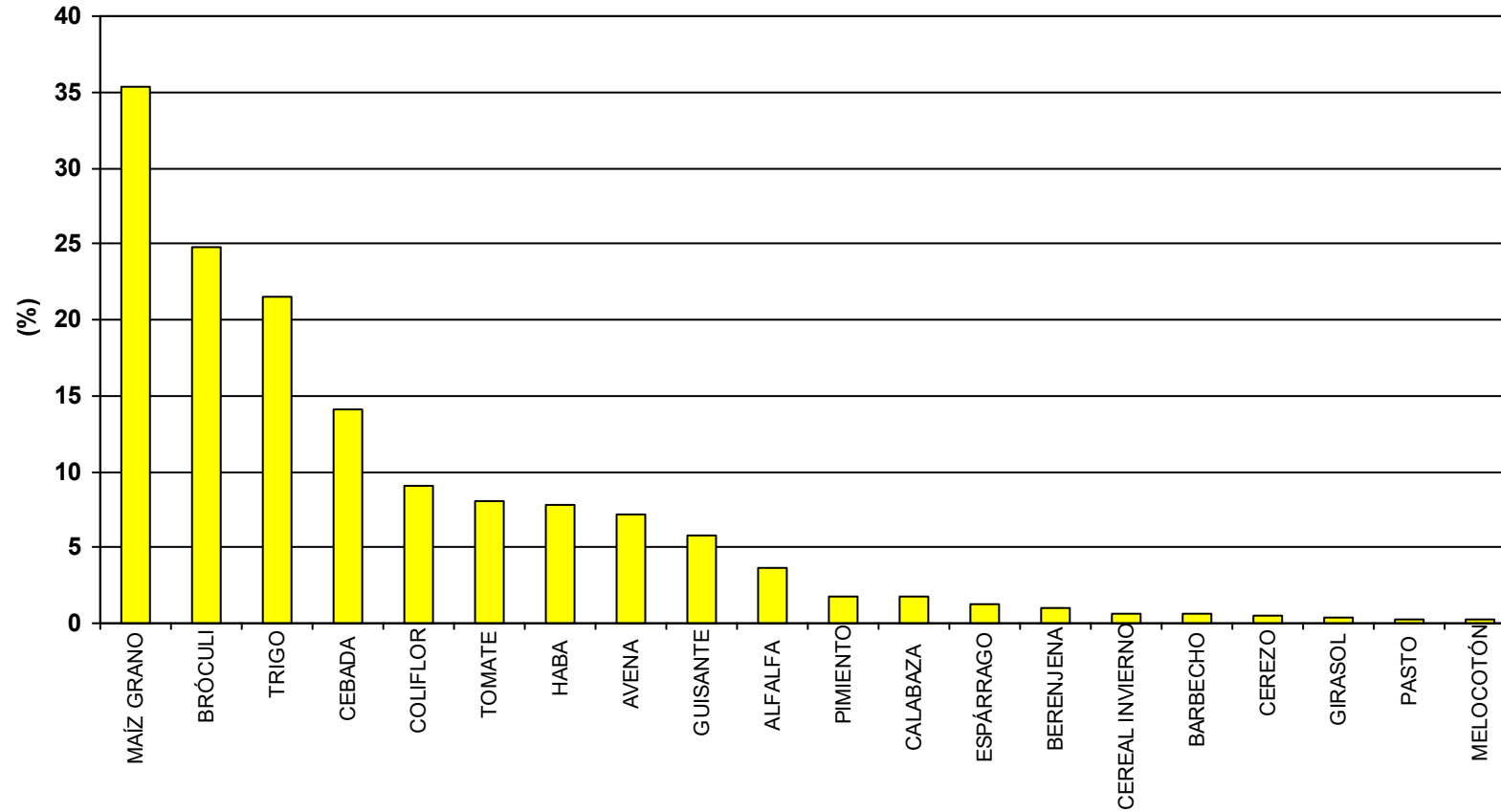
PORCENTAJE DE SUPERFICIE CON DOBLES COSECHAS: 1

NÚMERO DE CULTIVOS DIFERENTES: 19

BALANCE GLOBAL AÑO 2021

Servicio Oferta Agroindustrial

BARDENAS REALES-EL FERIAL



SUPERFICIE ZONA: 733 ha

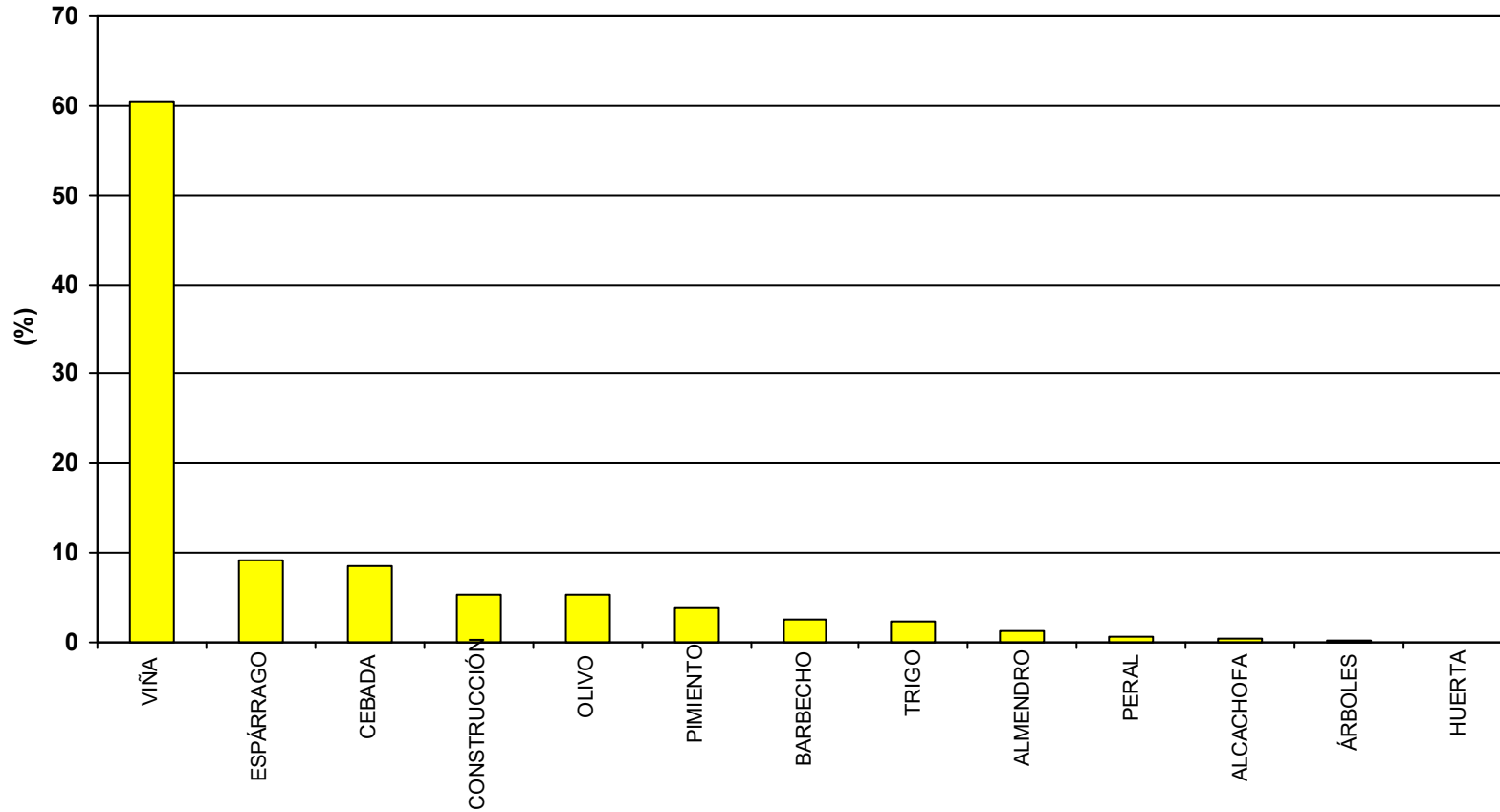
PORCENTAJE DE SUPERFICIE CON DOBLES COSECHAS: 46

NÚMERO DE CULTIVOS DIFERENTES: 19

BALANCE GLOBAL AÑO 2021

Servicio Oferta Agroindustrial

BARGOTA



SUPERFICIE ZONA: 380 ha

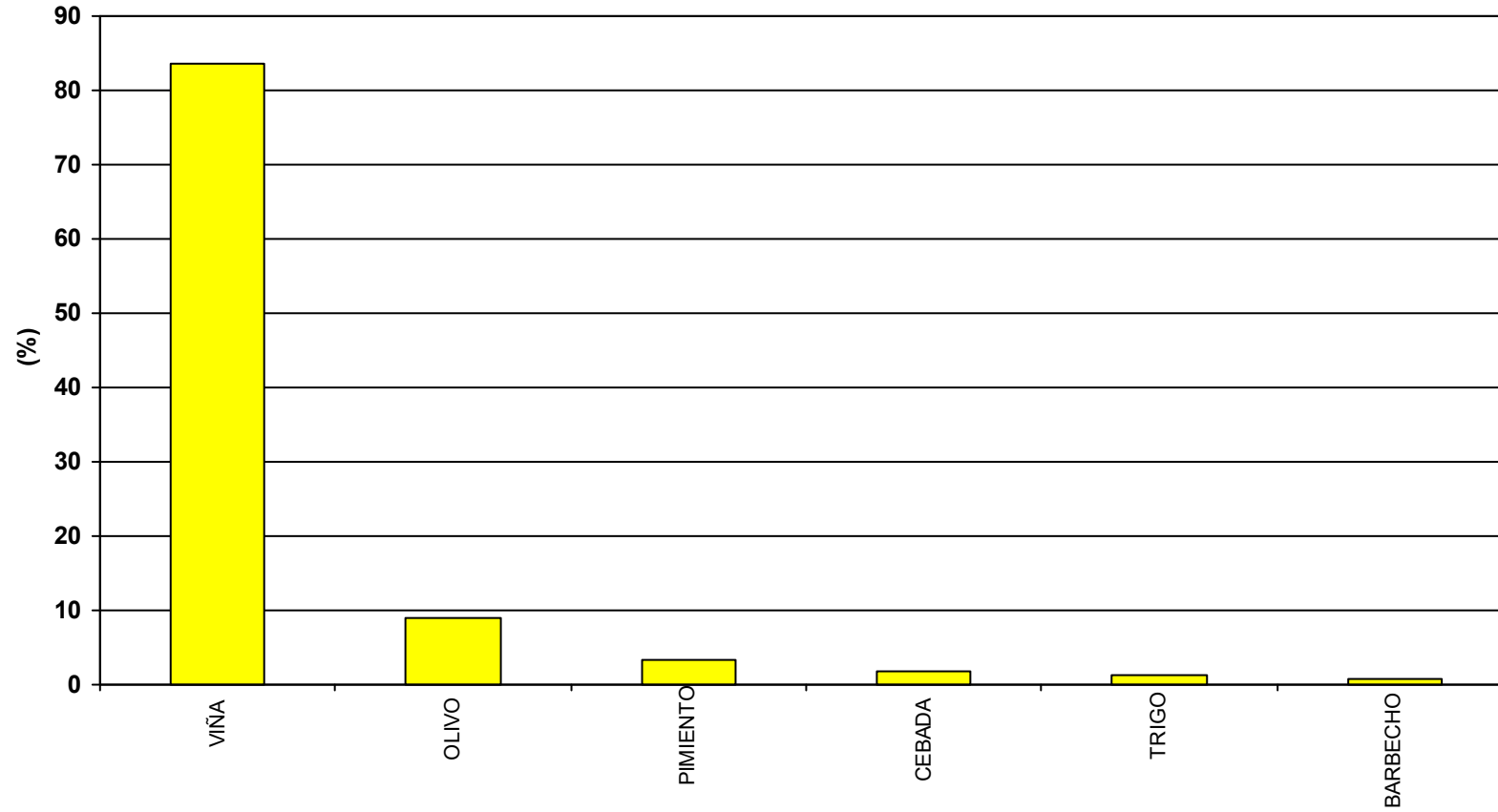
PORCENTAJE DE SUPERFICIE CON DOBLES COSECHAS: 0,2

NÚMERO DE CULTIVOS DIFERENTES: 9

BALANCE GLOBAL AÑO 2021

Servicio Oferta Agroindustrial

BARGOTA II



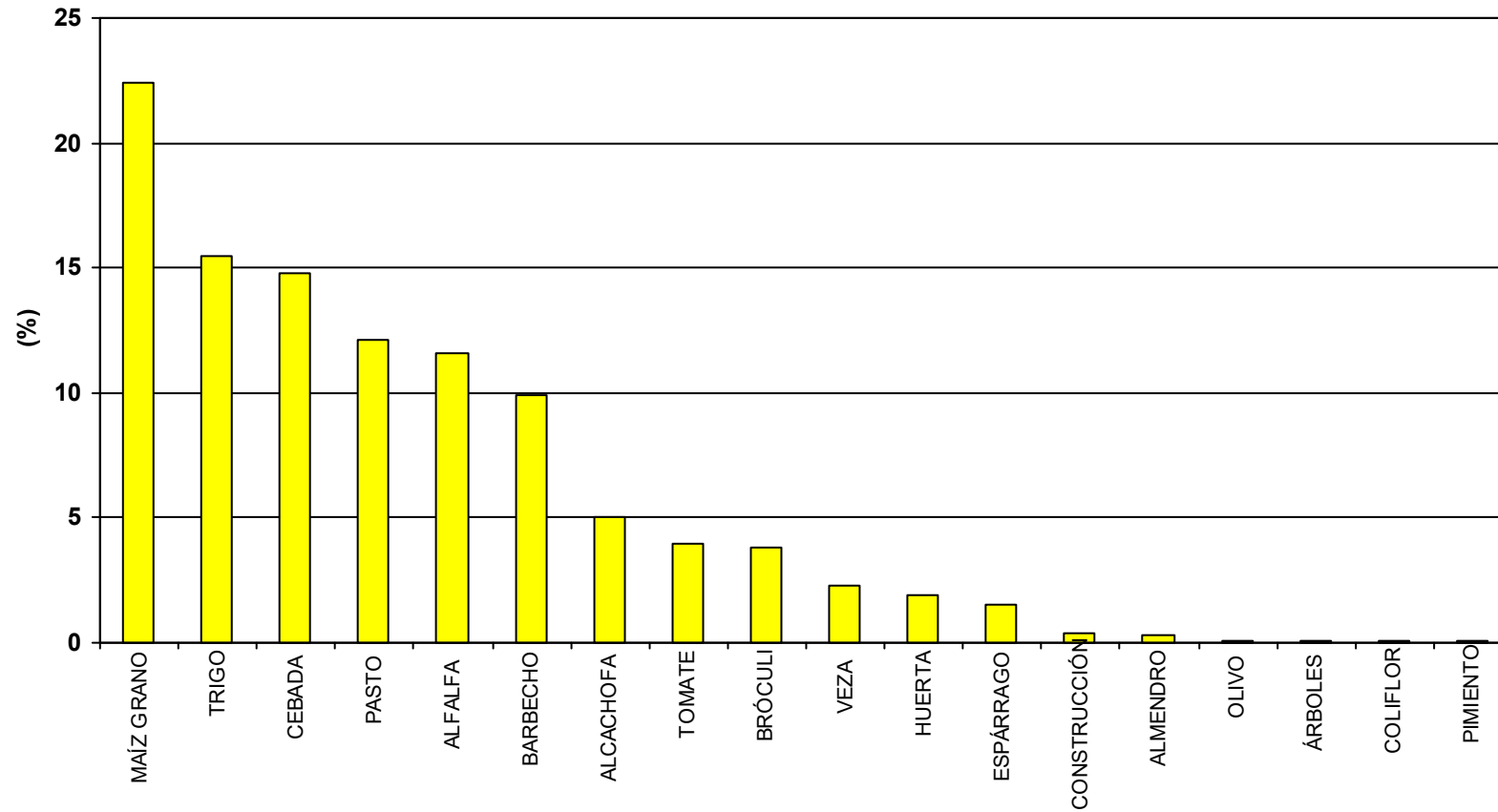
SUPERFICIE ZONA: 86 ha

NÚMERO DE CULTIVOS DIFERENTES: 5

BALANCE GLOBAL AÑO 2021

Servicio Oferta Agroindustrial

CABANILLAS - CANAL DE TAUSTE



SUPERFICIE ZONA: 540 ha

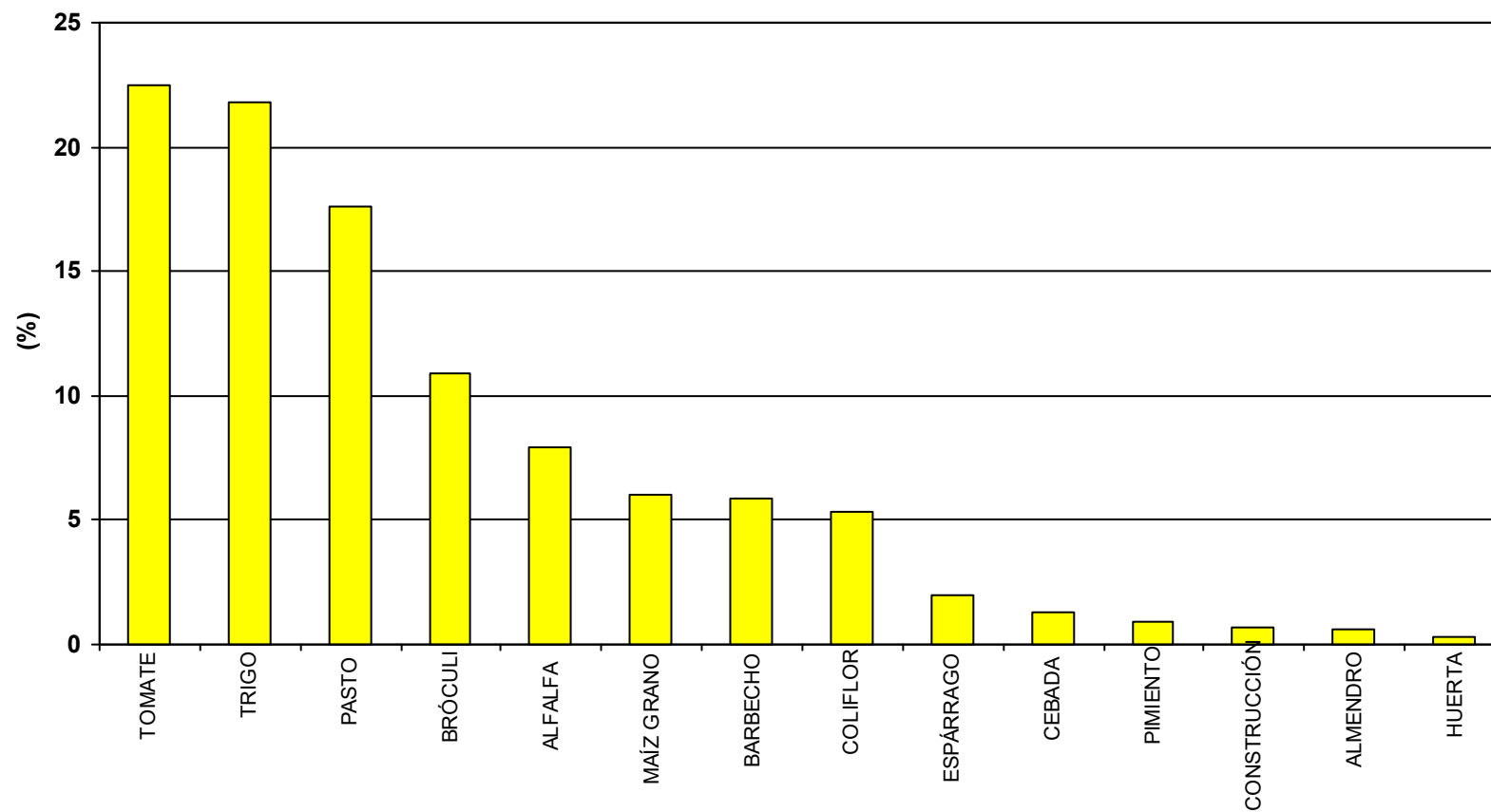
PORCENTAJE DE SUPERFICIE CON DOBLES COSECHAS: 5,8

NÚMERO DE CULTIVOS DIFERENTES: 14

BALANCE GLOBAL AÑO 2021

Servicio Oferta Agroindustrial

CABANILLAS-FUSTIÑANA



SUPERFICIE ZONA: 108 ha

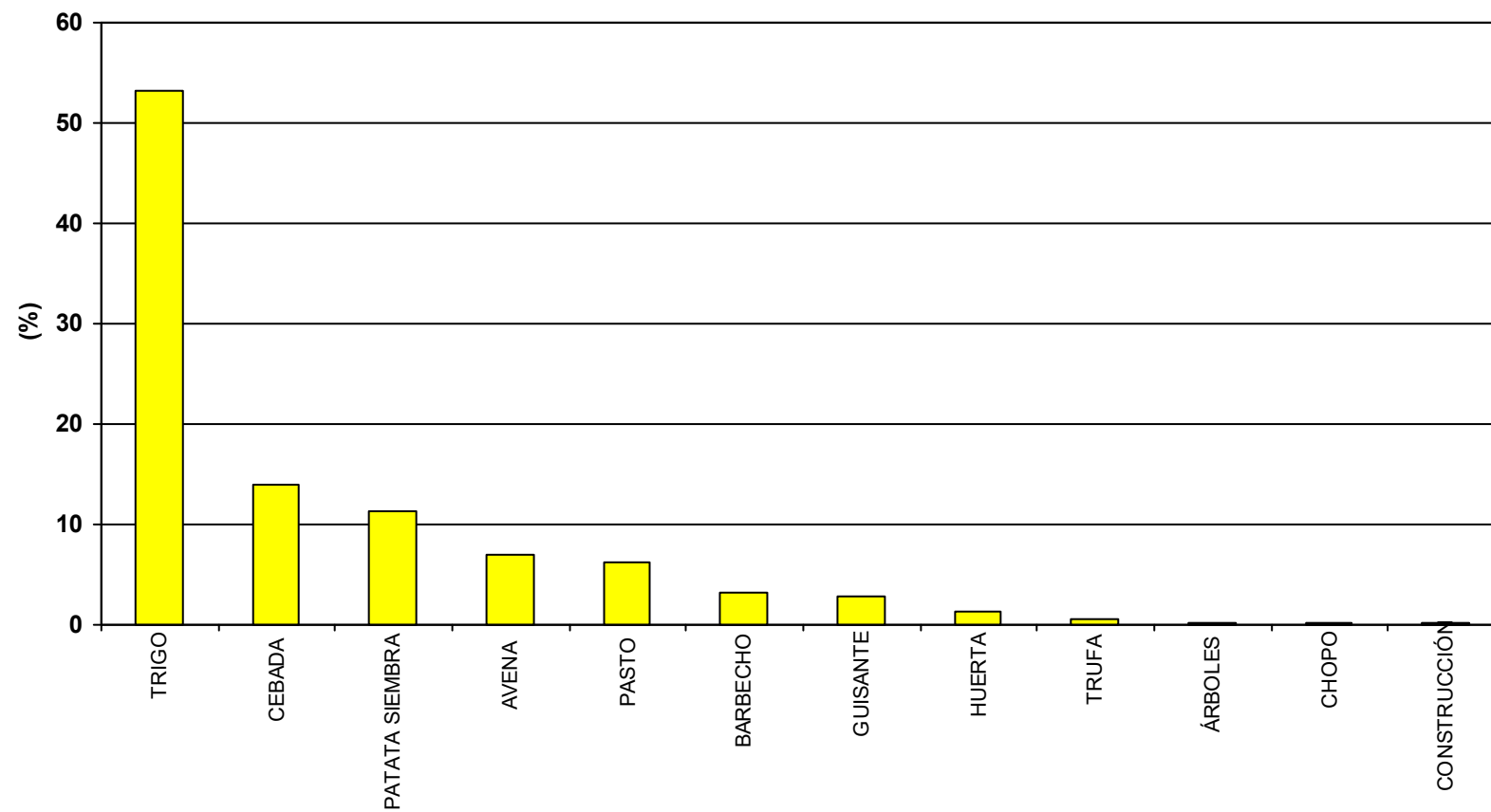
PORCENTAJE DE SUPERFICIE CON DOBLES COSECHAS: 3,8

NÚMERO DE CULTIVOS DIFERENTES: 11

BALANCE GLOBAL AÑO 2021

Servicio Oferta Agroindustrial

CABREDO-MARAÑÓN



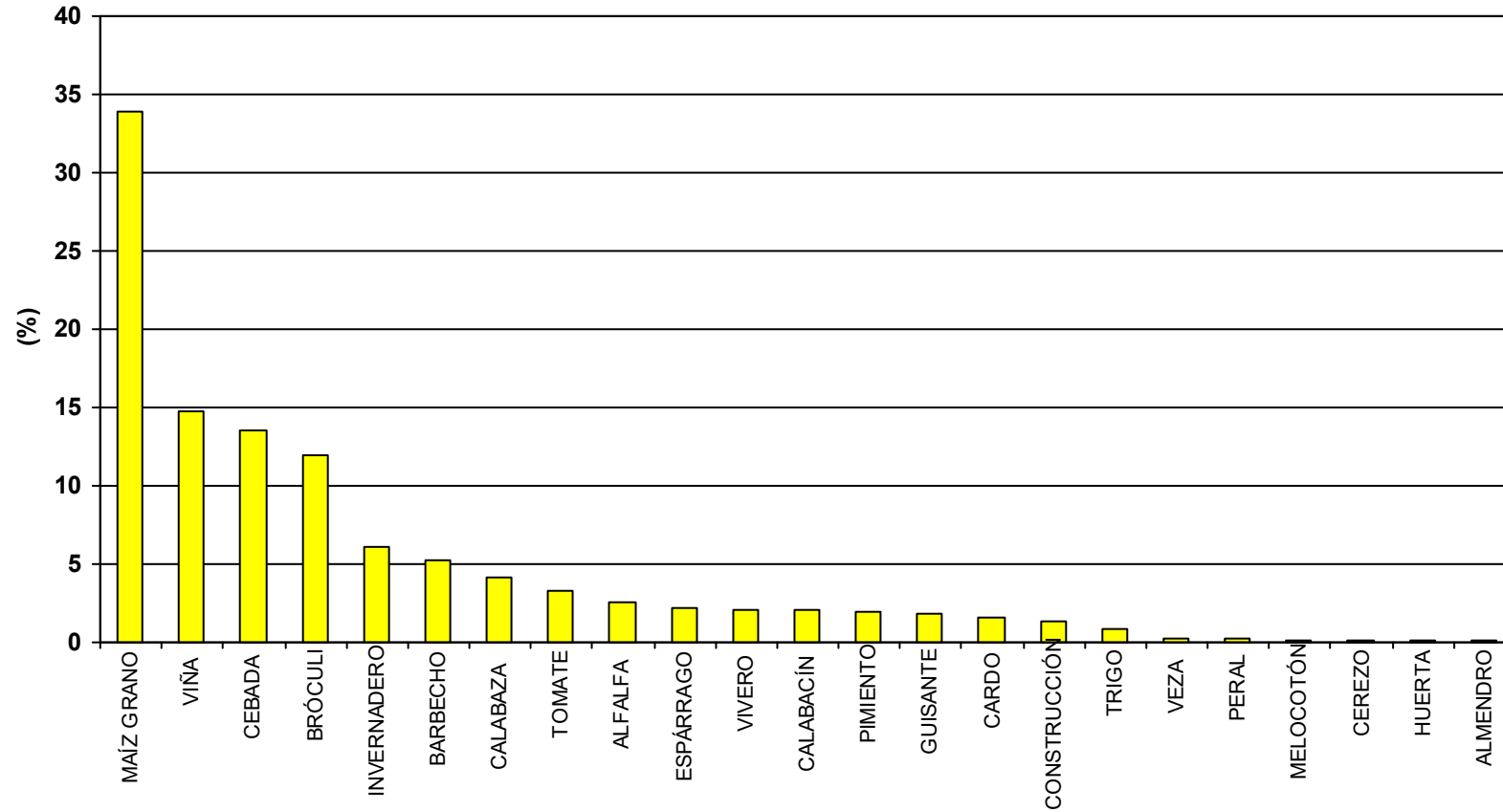
SUPERFICIE ZONA: 370 ha

NÚMERO DE CULTIVOS DIFERENTES: 8

BALANCE GLOBAL AÑO 2021

Servicio Oferta Agroindustrial

CADREITA



SUPERFICIE ZONA: 683 ha

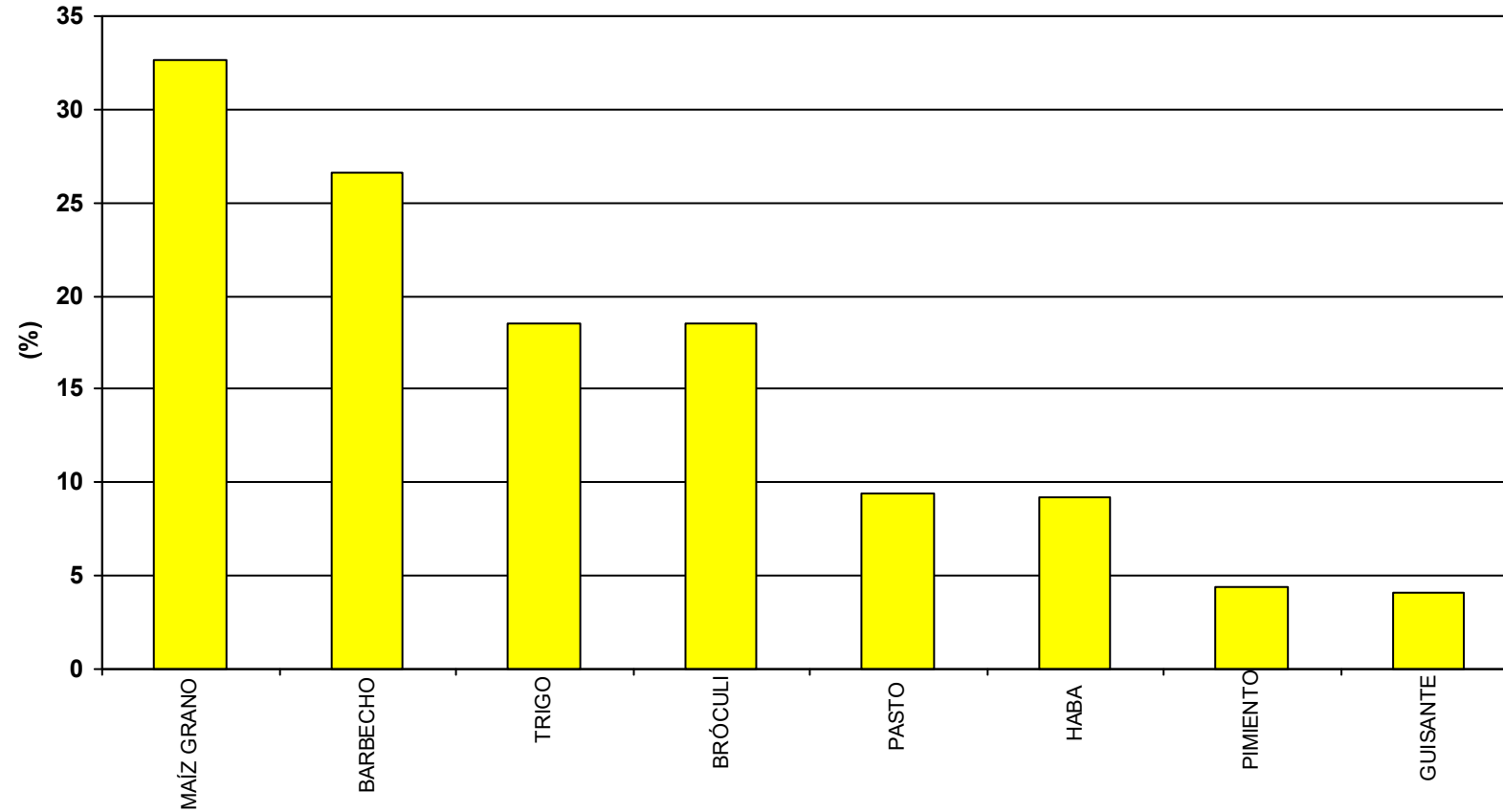
PORCENTAJE DE SUPERFICIE CON DOBLES COSECHAS: 11

NÚMERO DE CULTIVOS DIFERENTES: 18

BALANCE GLOBAL AÑO 2021

Servicio Oferta Agroindustrial

CAPARROSO-BALSILLA MARIN



SUPERFICIE ZONA: 110 ha

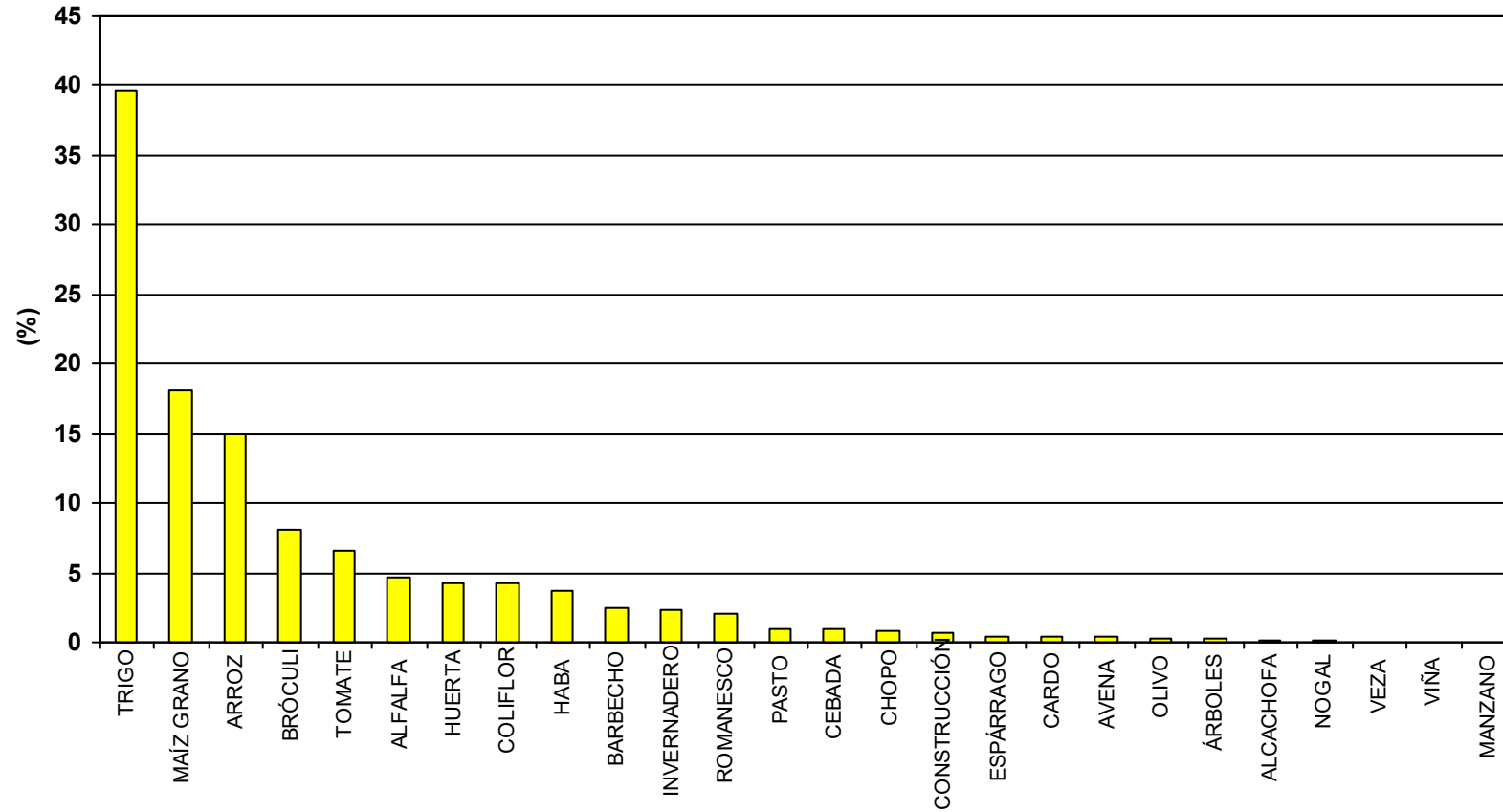
PORCENTAJE DE SUPERFICIE CON DOBLES COSECHAS: 23

NÚMERO DE CULTIVOS DIFERENTES: 7

BALANCE GLOBAL AÑO 2021

Servicio Oferta Agroindustrial

CAPARROSO-BAYUNGA



SUPERFICIE ZONA: 1.173 ha

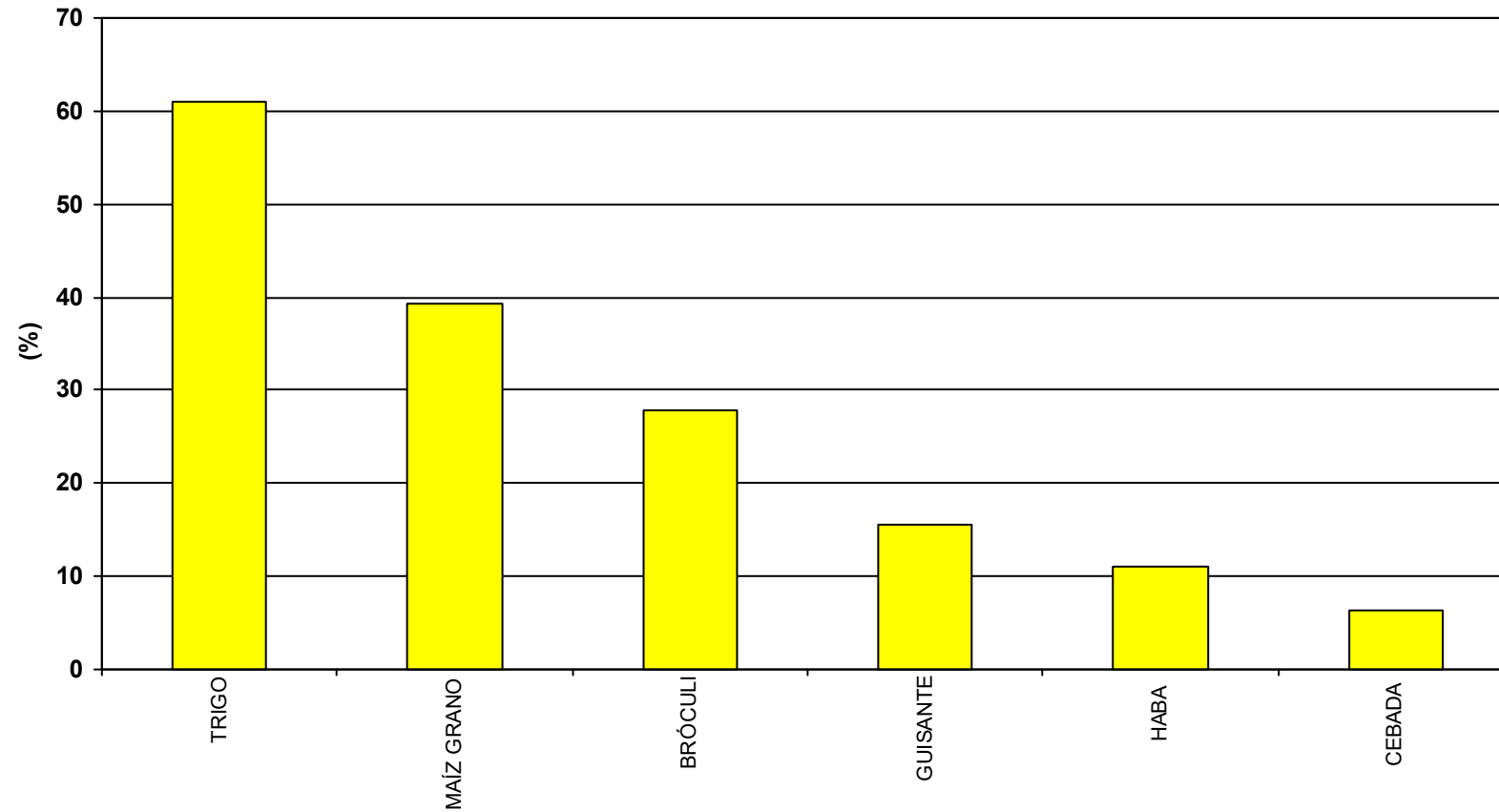
PORCENTAJE DE SUPERFICIE CON DOBLES COSECHAS: 17

NÚMERO DE CULTIVOS DIFERENTES: 21

BALANCE GLOBAL AÑO 2021

Servicio Oferta Agroindustrial

CAPARROSO-LA SARDA



SUPERFICIE ZONA: 134 ha

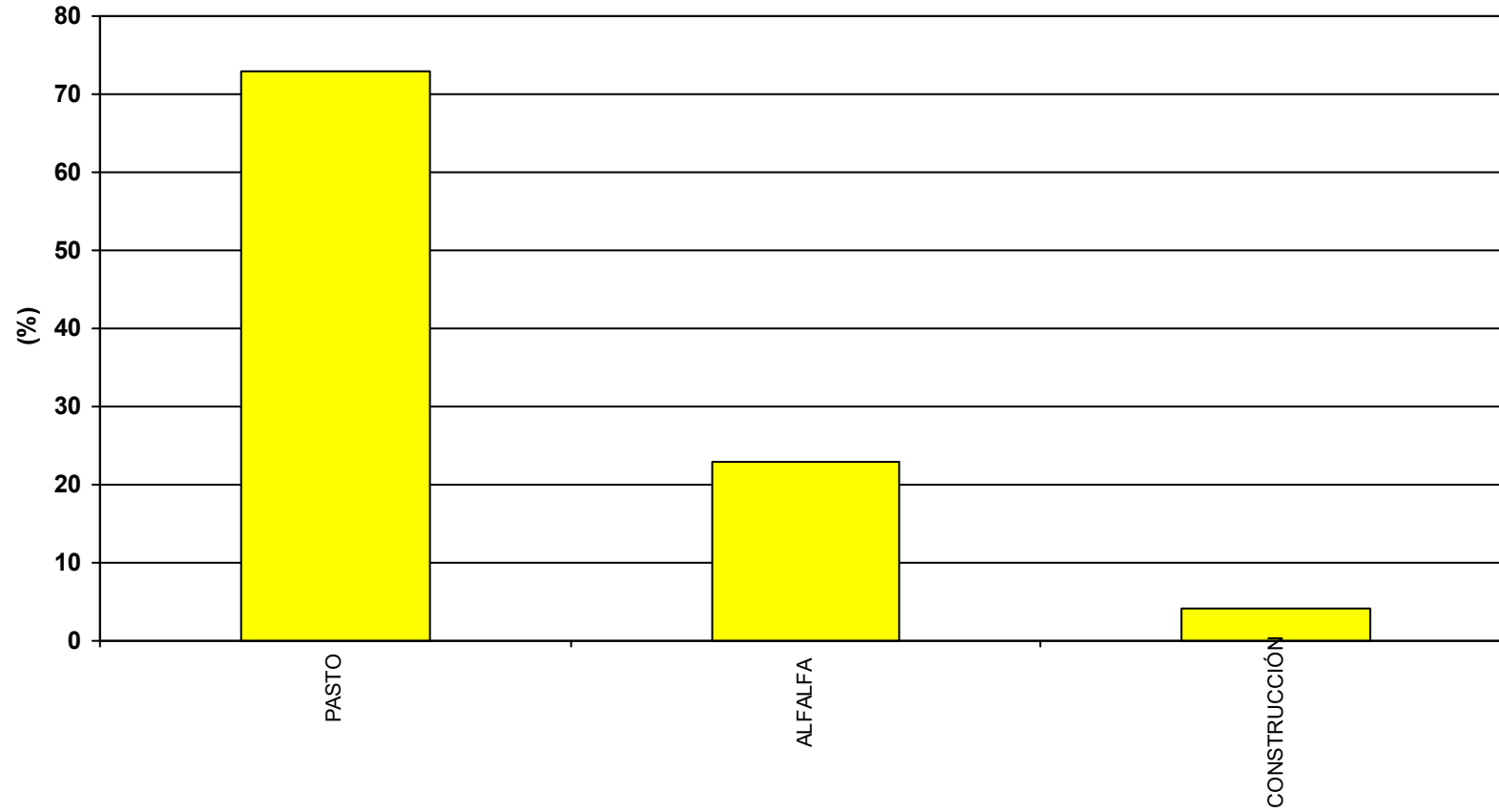
PORCENTAJE DE SUPERFICIE CON DOBLES COSECHAS: 61

NÚMERO DE CULTIVOS DIFERENTES: 6

BALANCE GLOBAL AÑO 2021

Servicio Oferta Agroindustrial

CAPARROSO-LAS VALES



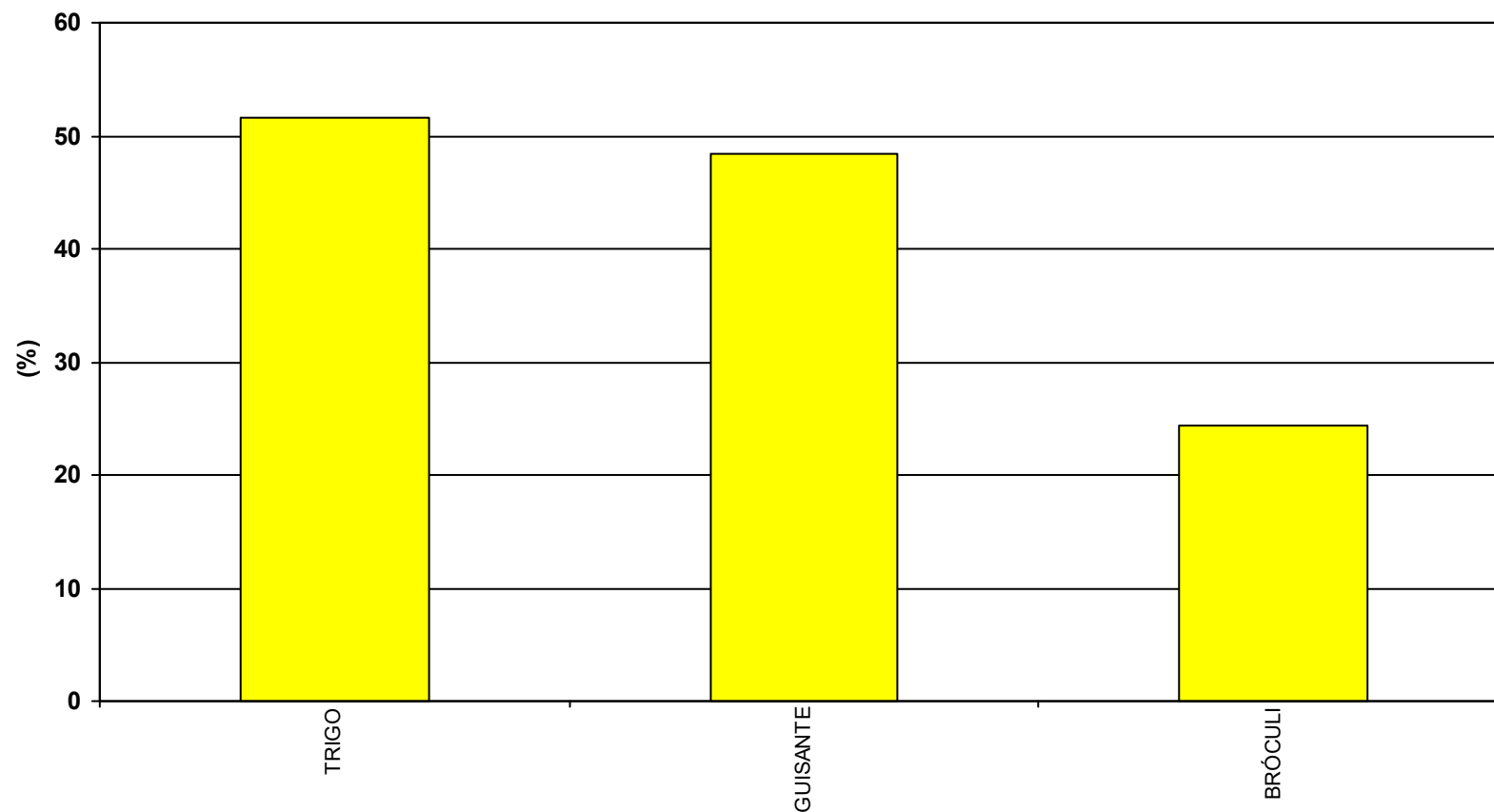
SUPERFICIE ZONA: 26 ha

NÚMERO DE CULTIVOS DIFERENTES: 2

BALANCE GLOBAL AÑO 2021

Servicio Oferta Agroindustrial

CAPARROSO-SOTILLO



SUPERFICIE ZONA: 22 ha

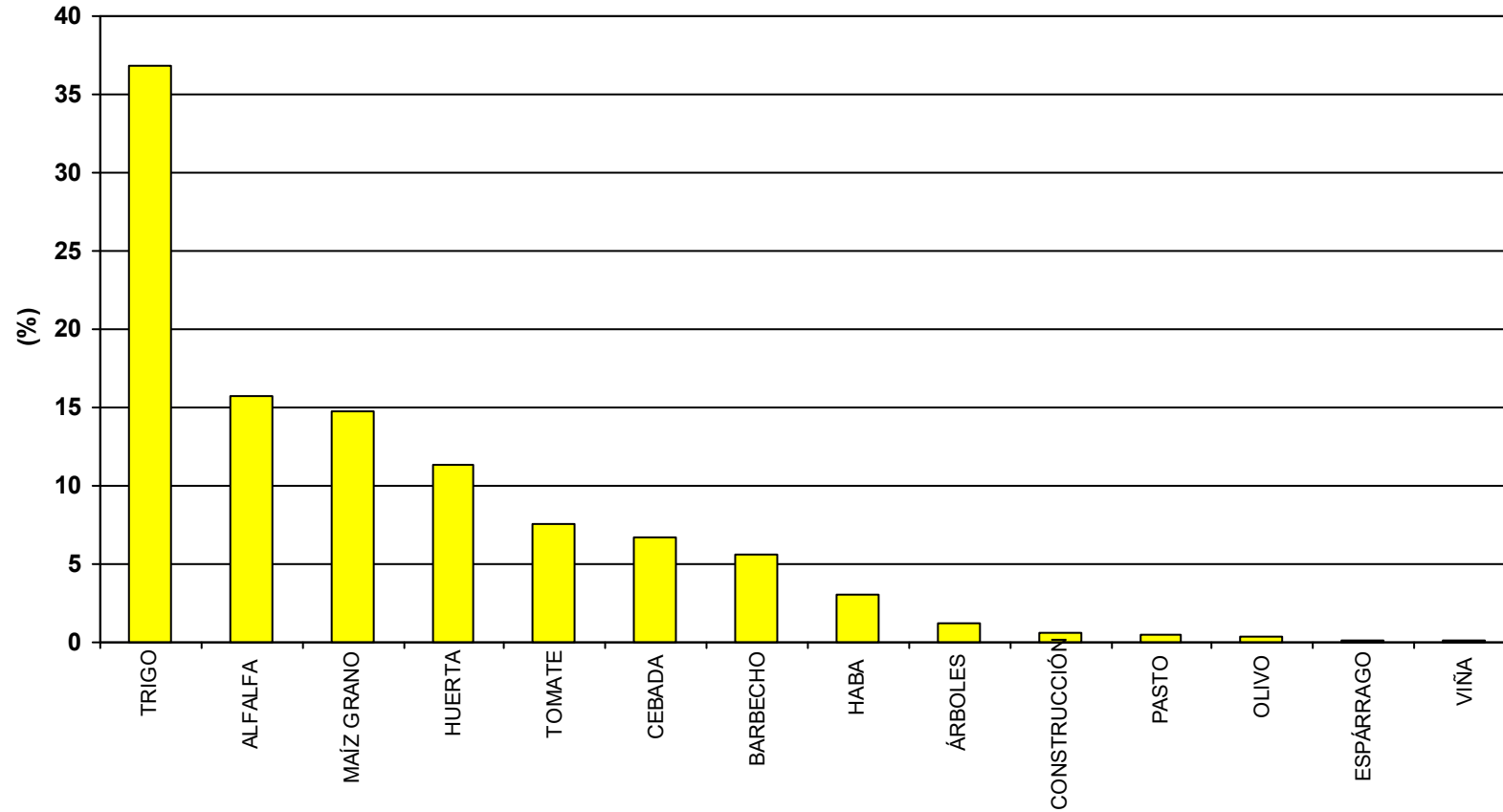
PORCENTAJE DE SUPERFICIE CON DOBLES COSECHAS: 24

NÚMERO DE CULTIVOS DIFERENTES: 3

BALANCE GLOBAL AÑO 2021

Servicio Oferta Agroindustrial

CARCASTILLO



SUPERFICIE ZONA: 256 ha

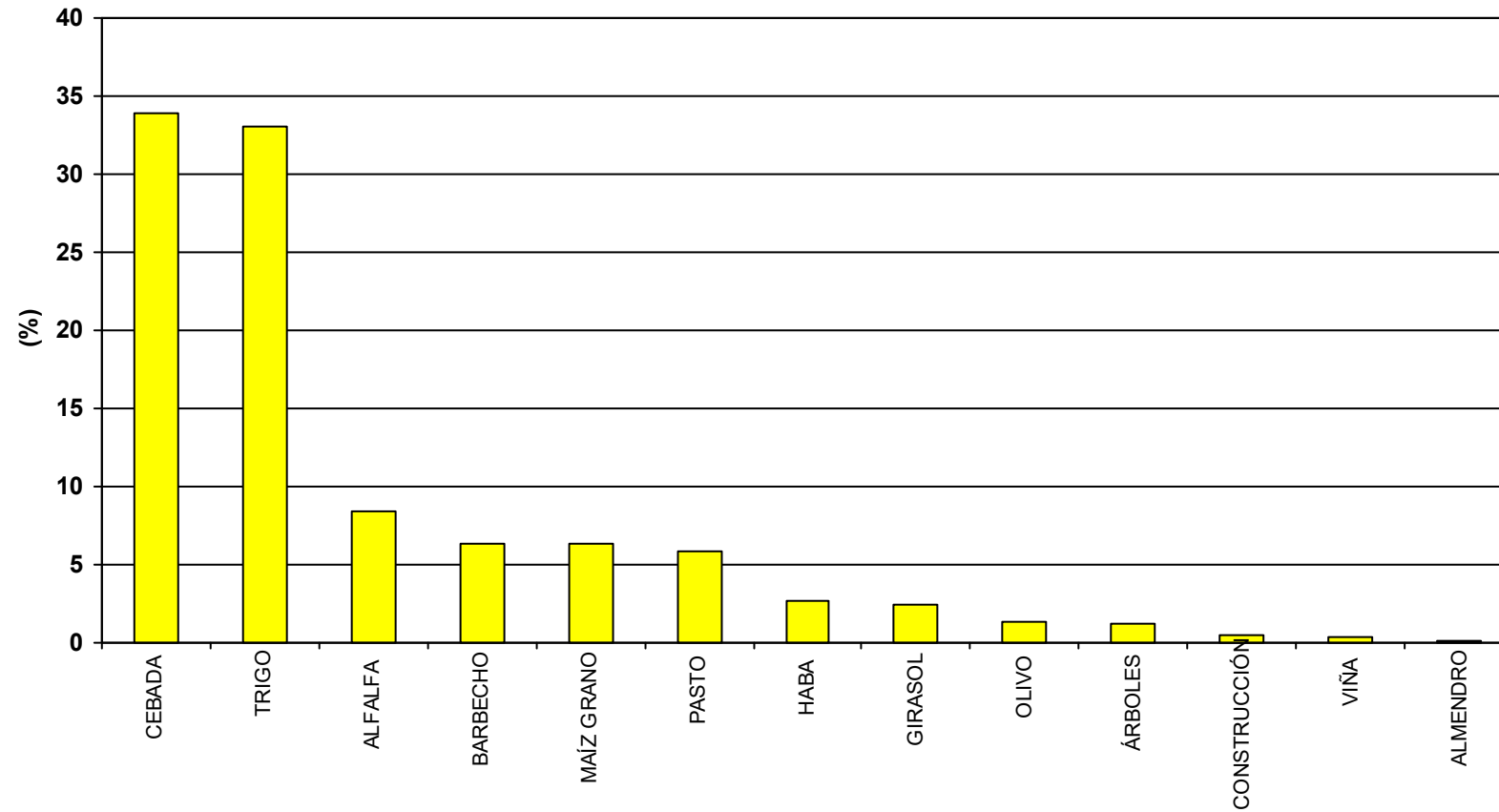
PORCENTAJE DE SUPERFICIE CON DOBLES COSECHAS: 4,6

NÚMERO DE CULTIVOS DIFERENTES: 10

BALANCE GLOBAL AÑO 2021

Servicio Oferta Agroindustrial

CARCASTILLO - LA ESPERANZA



SUPERFICIE ZONA: 289 ha

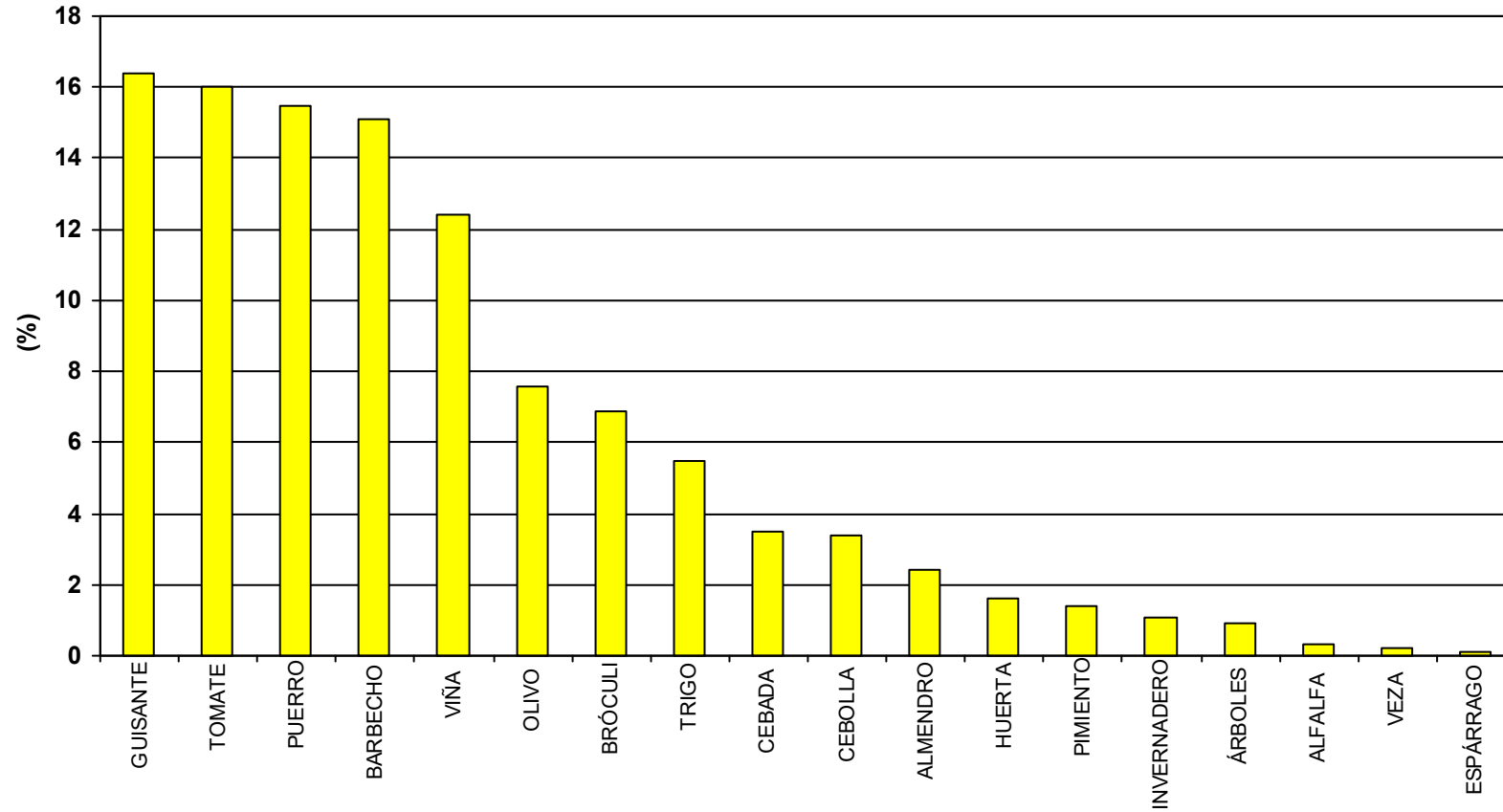
PORCENTAJE DE SUPERFICIE CON DOBLES COSECHAS: 2,7

NÚMERO DE CULTIVOS DIFERENTES: 10

BALANCE GLOBAL AÑO 2021

Servicio Oferta Agroindustrial

CASCANTE



SUPERFICIE ZONA: 331 ha

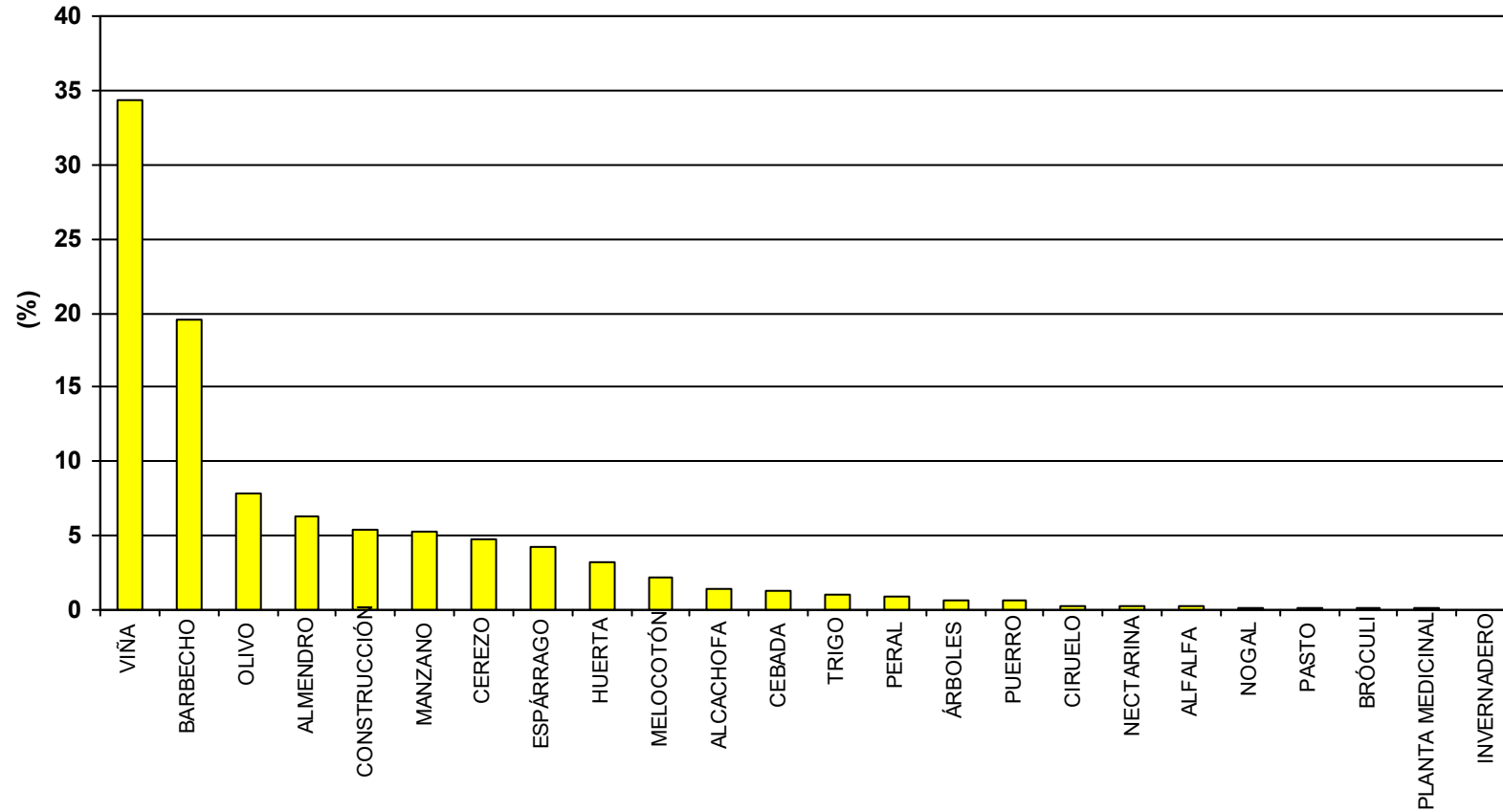
PORCENTAJE DE SUPERFICIE CON DOBLES COSECHAS: 10

NÚMERO DE CULTIVOS DIFERENTES: 14

BALANCE GLOBAL AÑO 2021

Servicio Oferta Agroindustrial

CORELLA



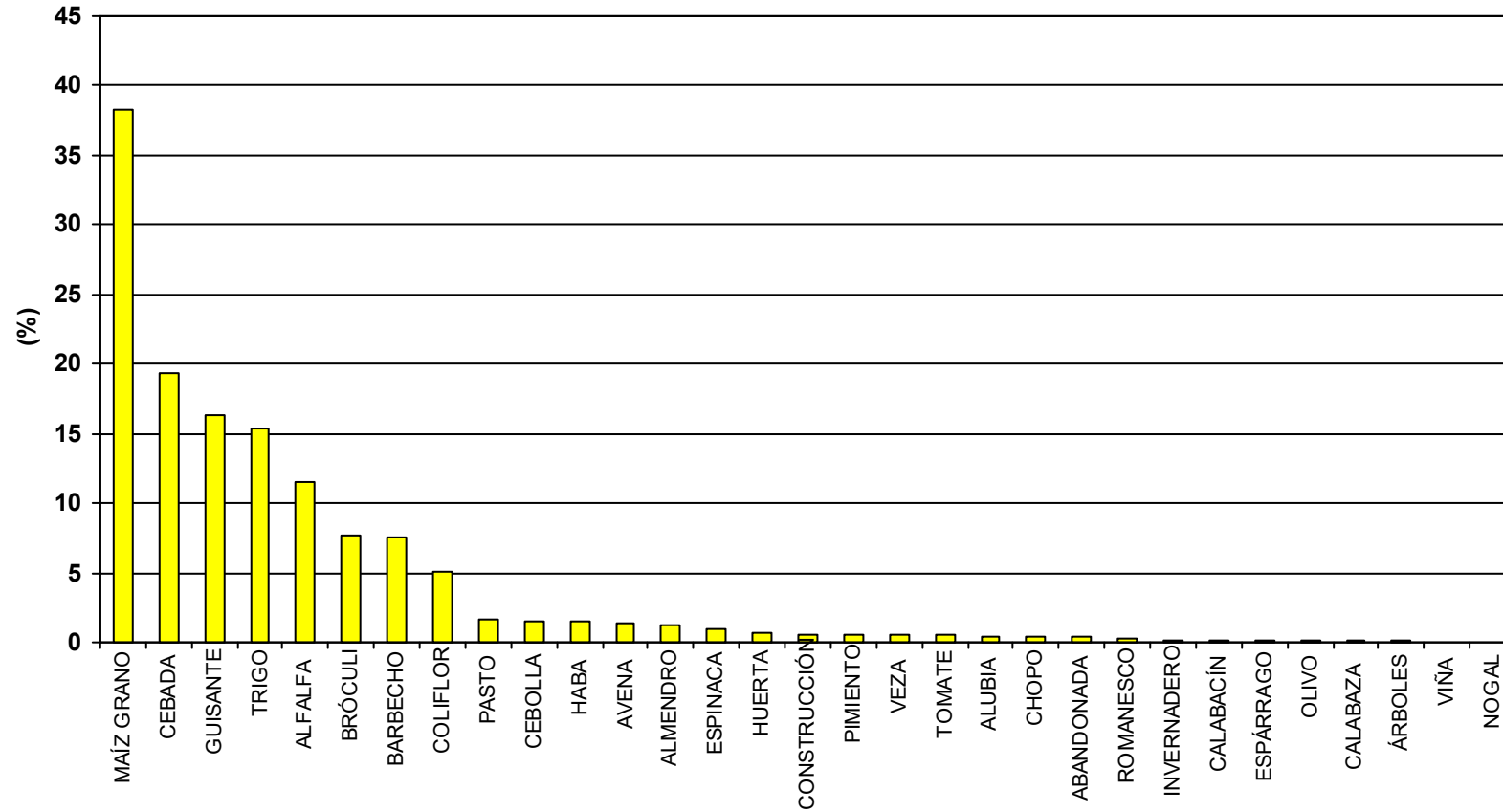
SUPERFICIE ZONA: 861 ha

NÚMERO DE CULTIVOS DIFERENTES: 19

BALANCE GLOBAL AÑO 2021

Servicio Oferta Agroindustrial

CORTES



SUPERFICIE ZONA: 2.626 ha

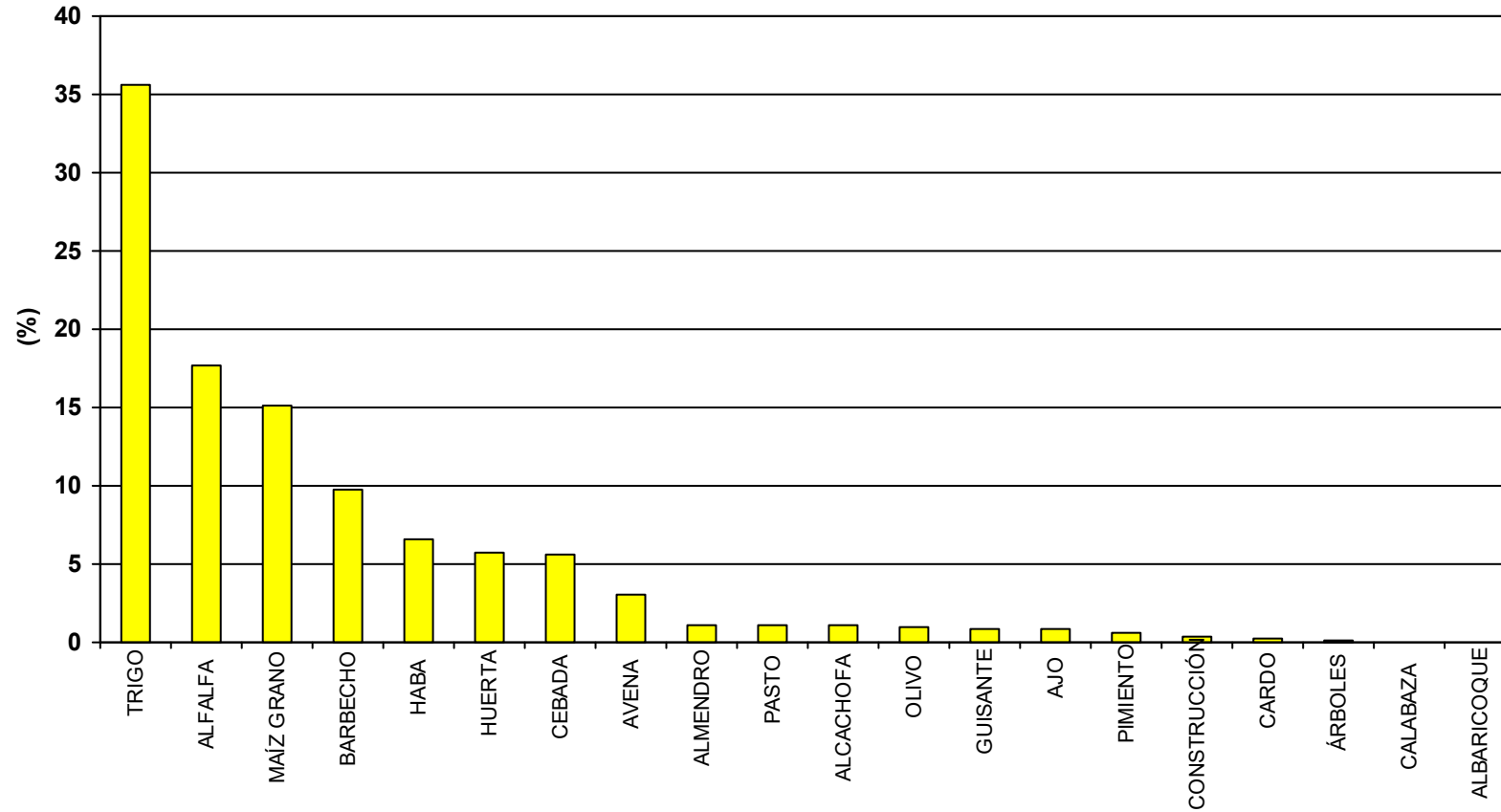
PORCENTAJE DE SUPERFICIE CON DOBLES COSECHAS: 34

NÚMERO DE CULTIVOS DIFERENTES: 25

BALANCE GLOBAL AÑO 2021

Servicio Oferta Agroindustrial

FALCES



SUPERFICIE ZONA: 442 ha

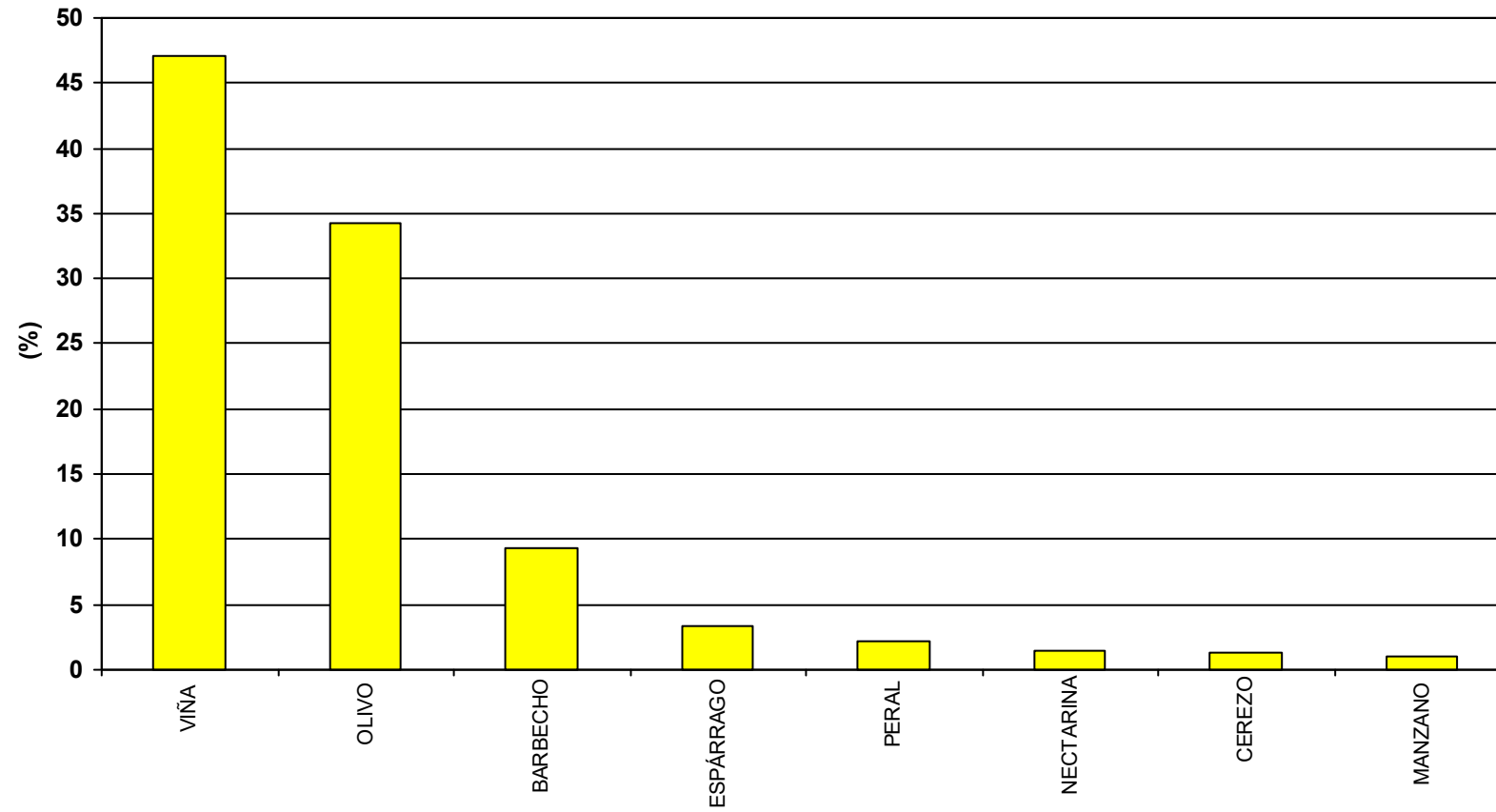
PORCENTAJE DE SUPERFICIE CON DOBLES COSECHAS: 6,2

NÚMERO DE CULTIVOS DIFERENTES: 16

BALANCE GLOBAL AÑO 2021

Servicio Oferta Agroindustrial

FITERO-HOSPINETE



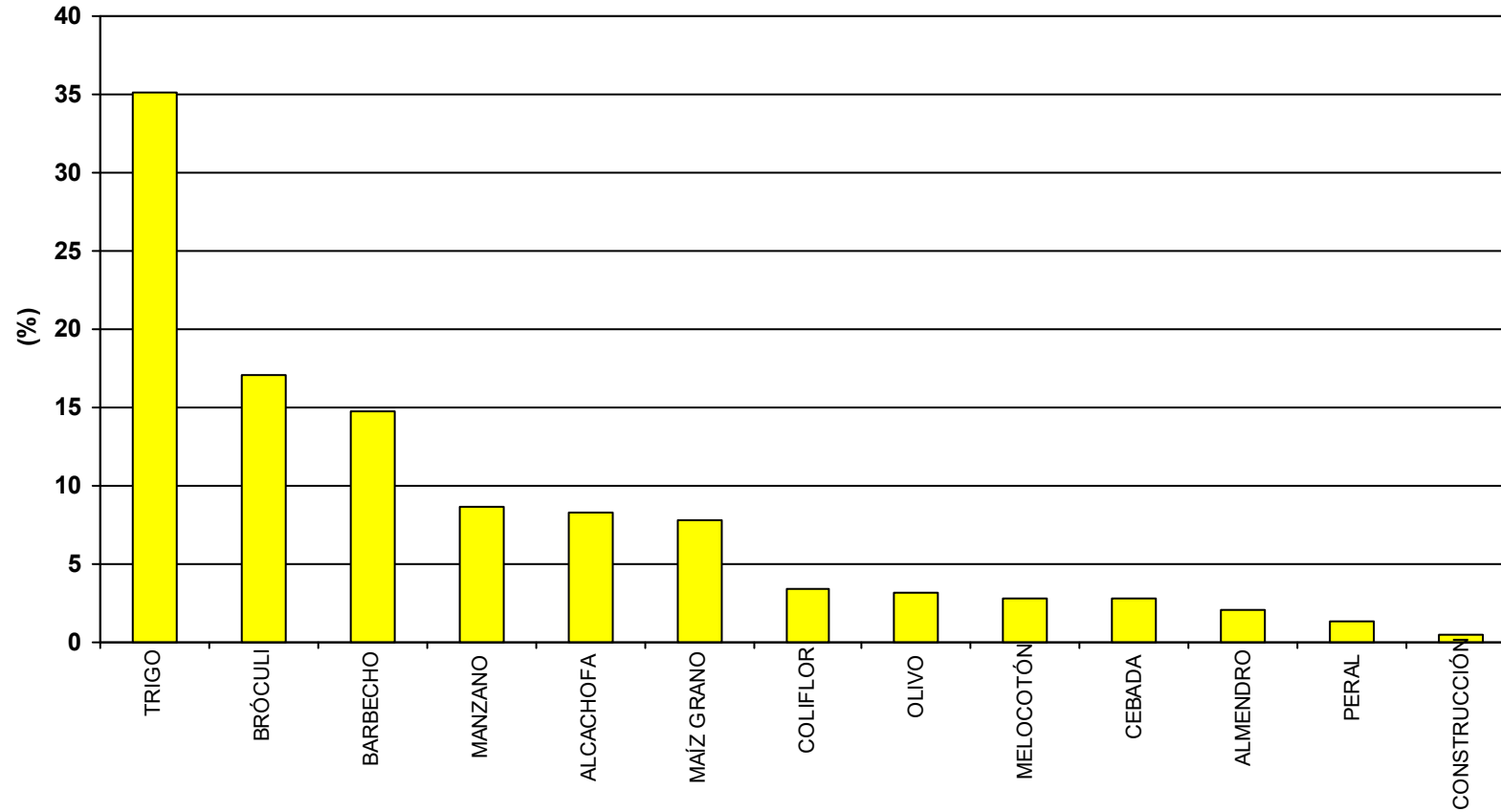
SUPERFICIE ZONA: 77 ha

NÚMERO DE CULTIVOS DIFERENTES: 7

BALANCE GLOBAL AÑO 2021

Servicio Oferta Agroindustrial

FORTELLAS



SUPERFICIE ZONA: 415 ha

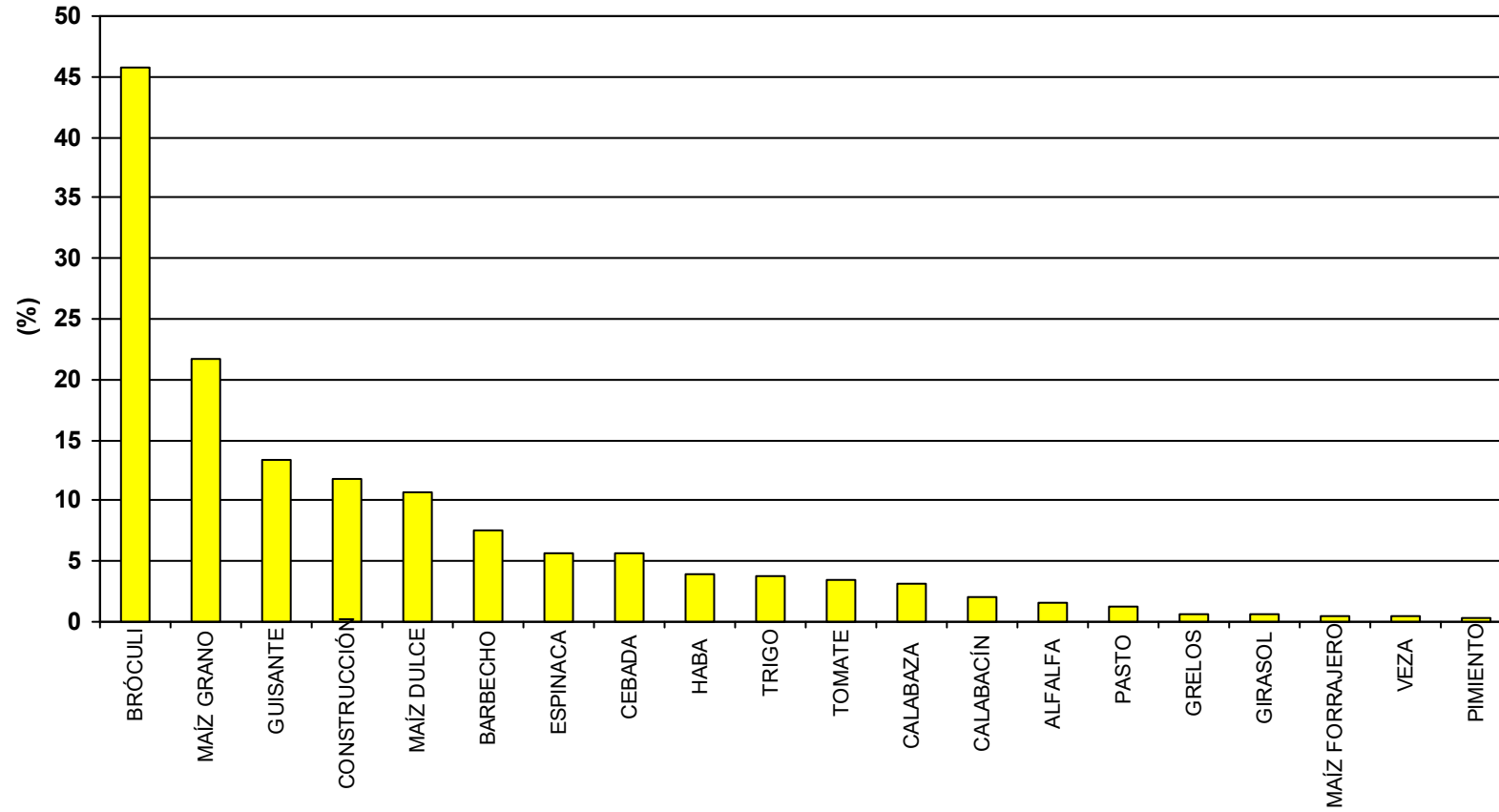
PORCENTAJE DE SUPERFICIE CON DOBLES COSECHAS: 7,9

NÚMERO DE CULTIVOS DIFERENTES: 11

BALANCE GLOBAL AÑO 2021

Servicio Oferta Agroindustrial

FUNES



SUPERFICIE ZONA: 607 ha

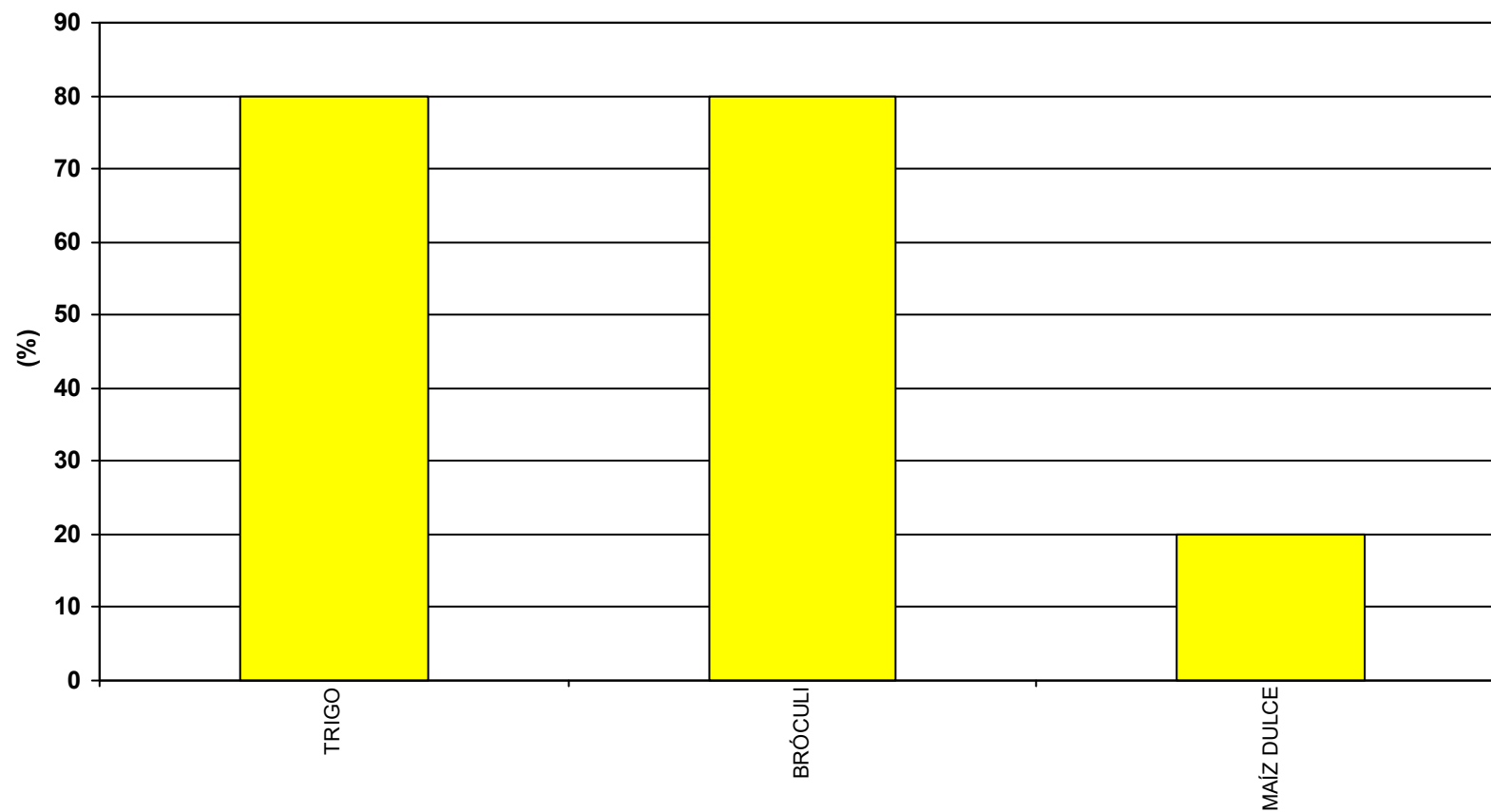
PORCENTAJE DE SUPERFICIE CON DOBLES COSECHAS: 50

NÚMERO DE CULTIVOS DIFERENTES: 18

BALANCE GLOBAL AÑO 2021

Servicio Oferta Agroindustrial

FUNES-SOTO MAÑERO



SUPERFICIE ZONA: 24 ha

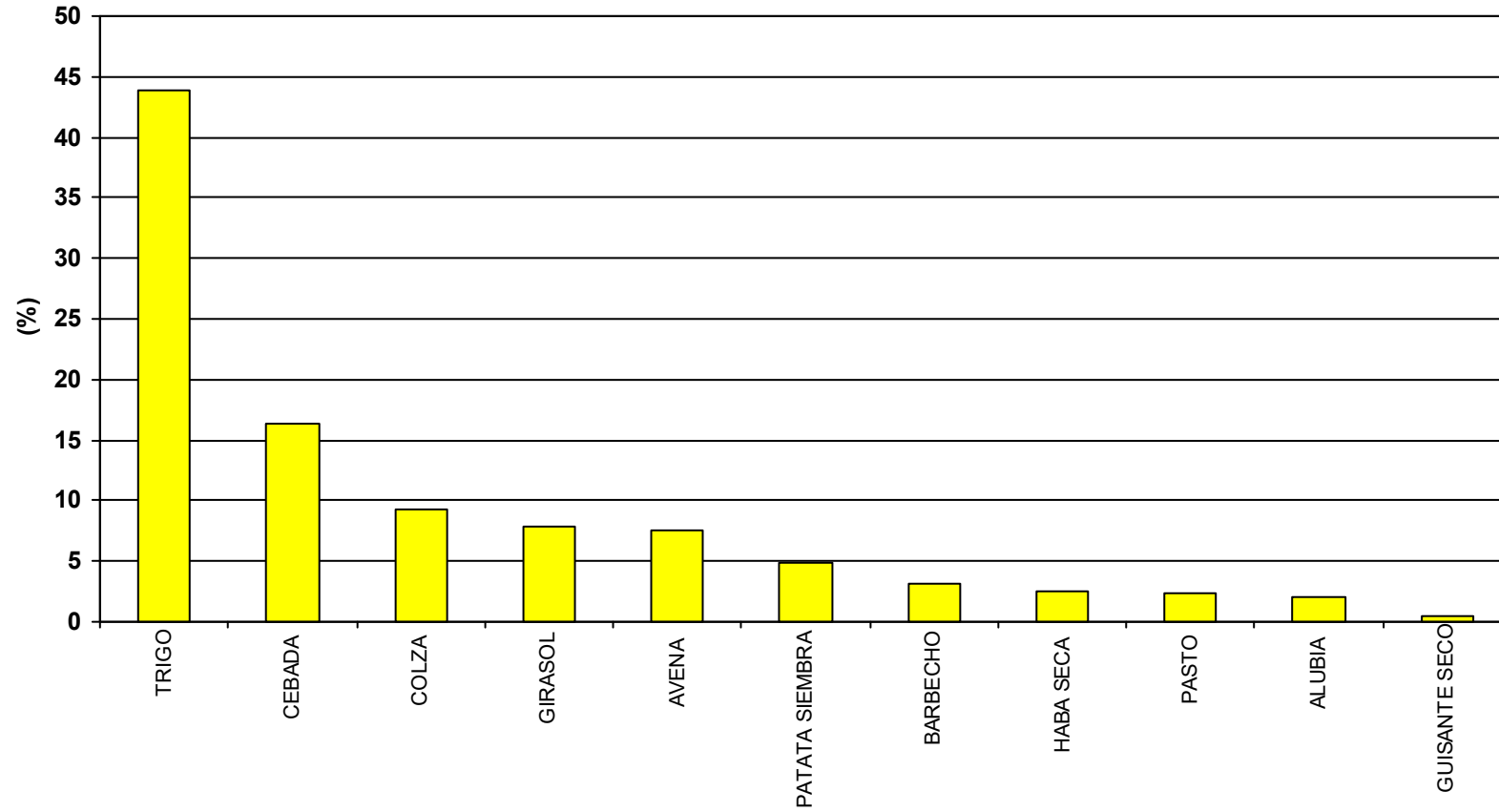
PORCENTAJE DE SUPERFICIE CON DOBLES COSECHAS: 80

NÚMERO DE CULTIVOS DIFERENTES: 3

BALANCE GLOBAL AÑO 2021

Servicio Oferta Agroindustrial

GENEVILLA



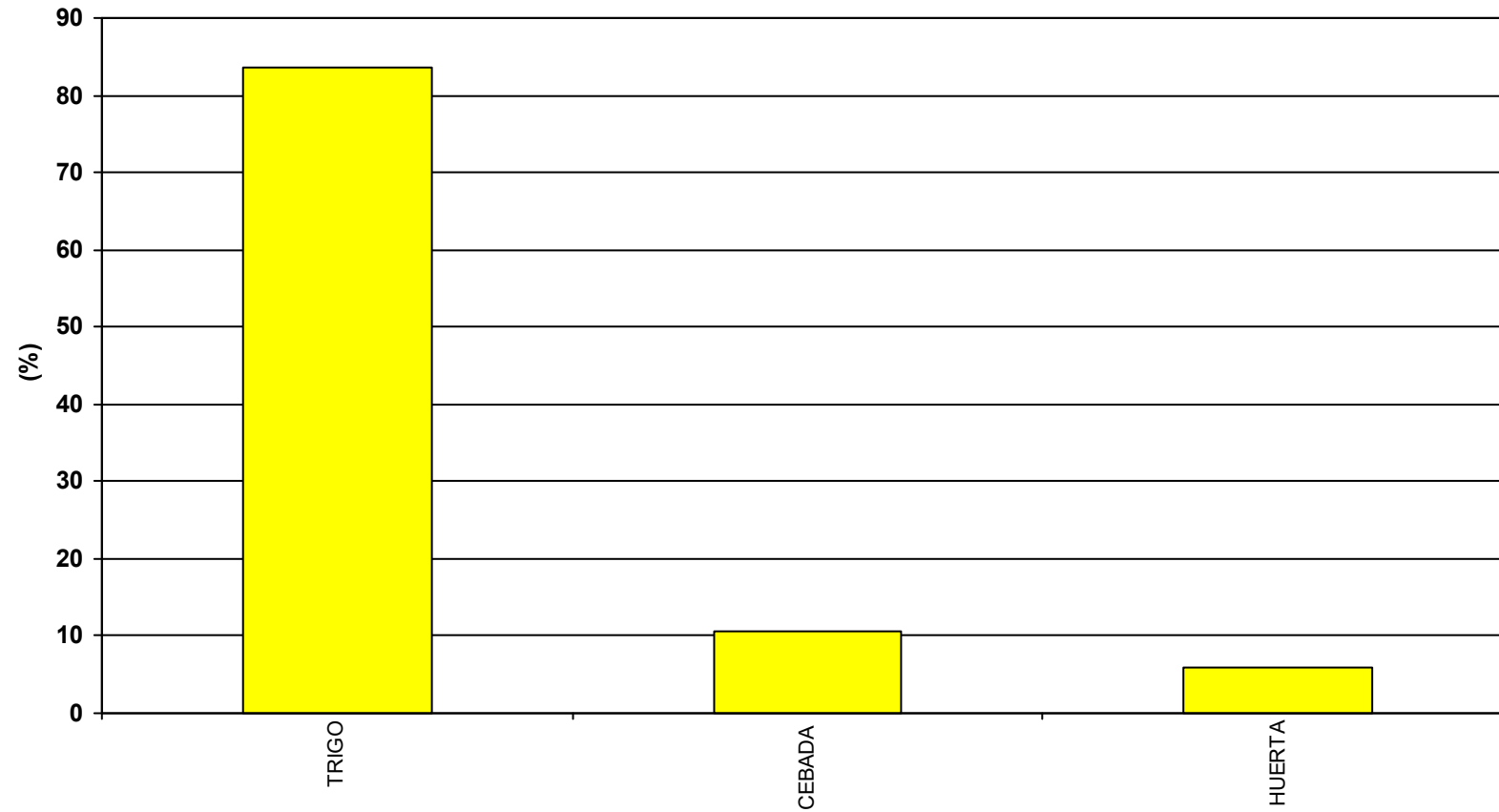
SUPERFICIE ZONA: 273 ha

NÚMERO DE CULTIVOS DIFERENTES: 10

BALANCE GLOBAL AÑO 2021

Servicio Oferta Agroindustrial

JAVIER



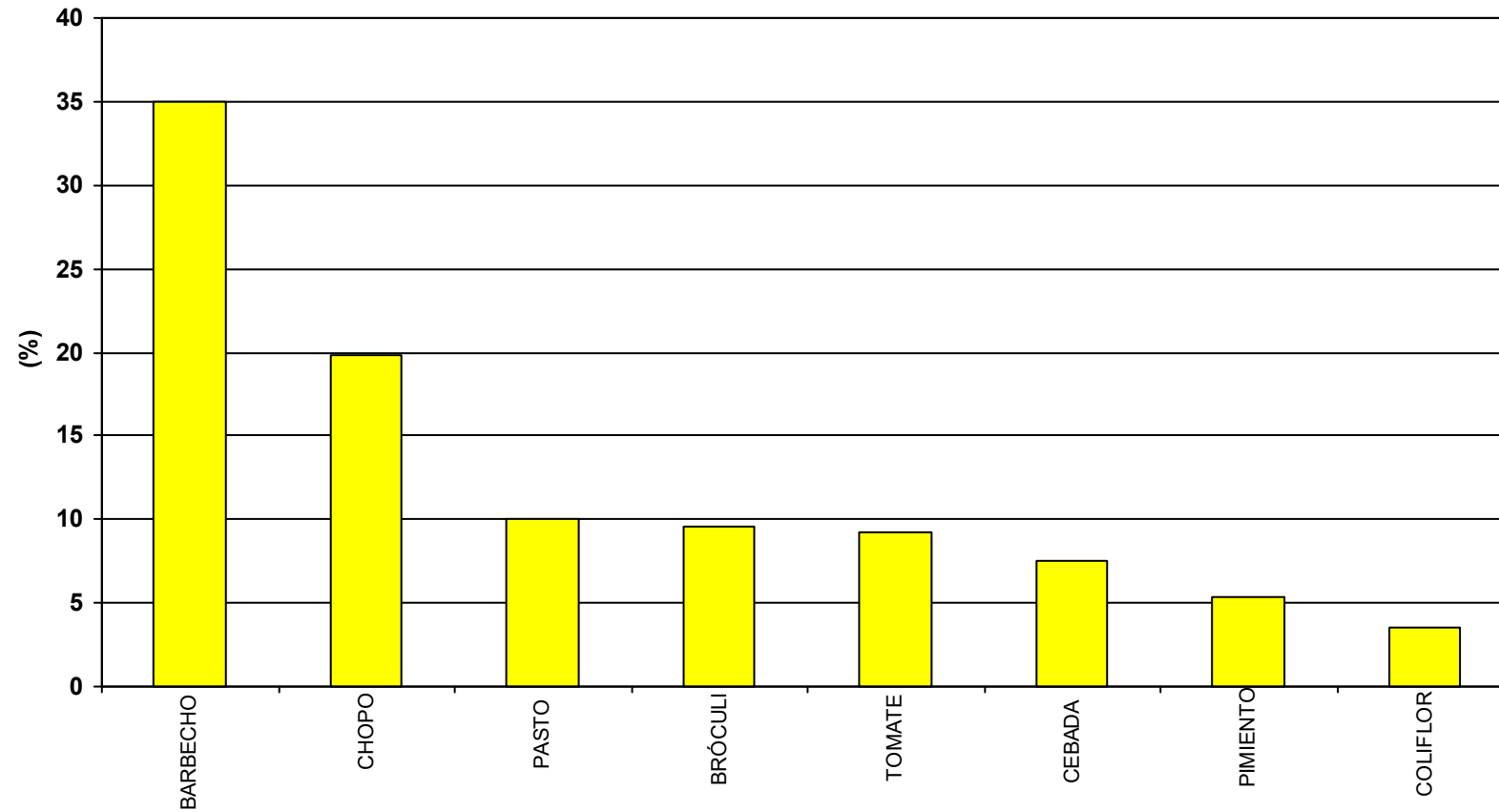
SUPERFICIE ZONA: 52 ha

NÚMERO DE CULTIVOS DIFERENTES: 2

BALANCE GLOBAL AÑO 2021

Servicio Oferta Agroindustrial

LODOSA-GOBELLA



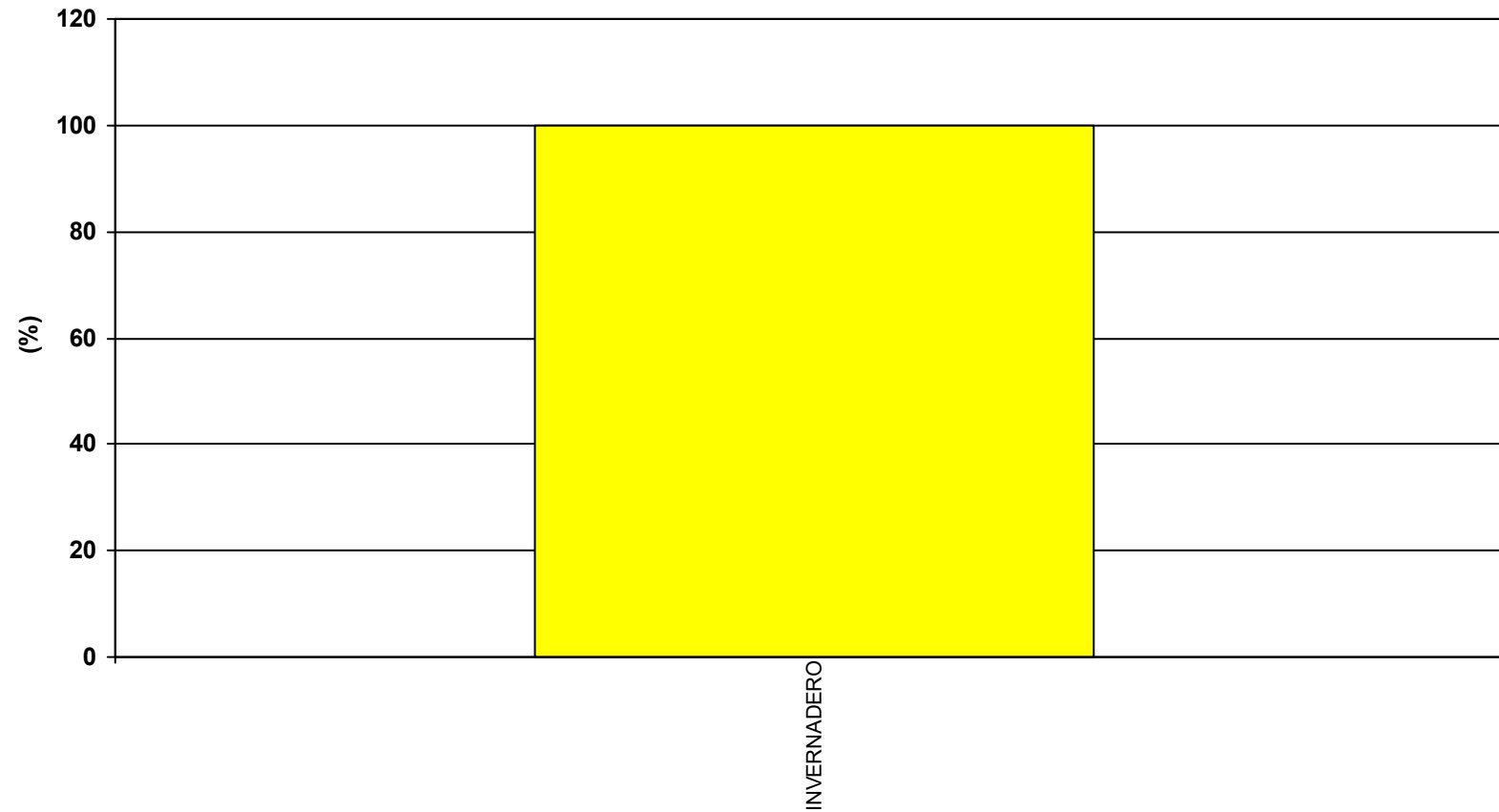
SUPERFICIE ZONA: 50 ha

NÚMERO DE CULTIVOS DIFERENTES: 7

BALANCE GLOBAL AÑO 2021

Servicio Oferta Agroindustrial

LOS ARCOS - CANTARRANA

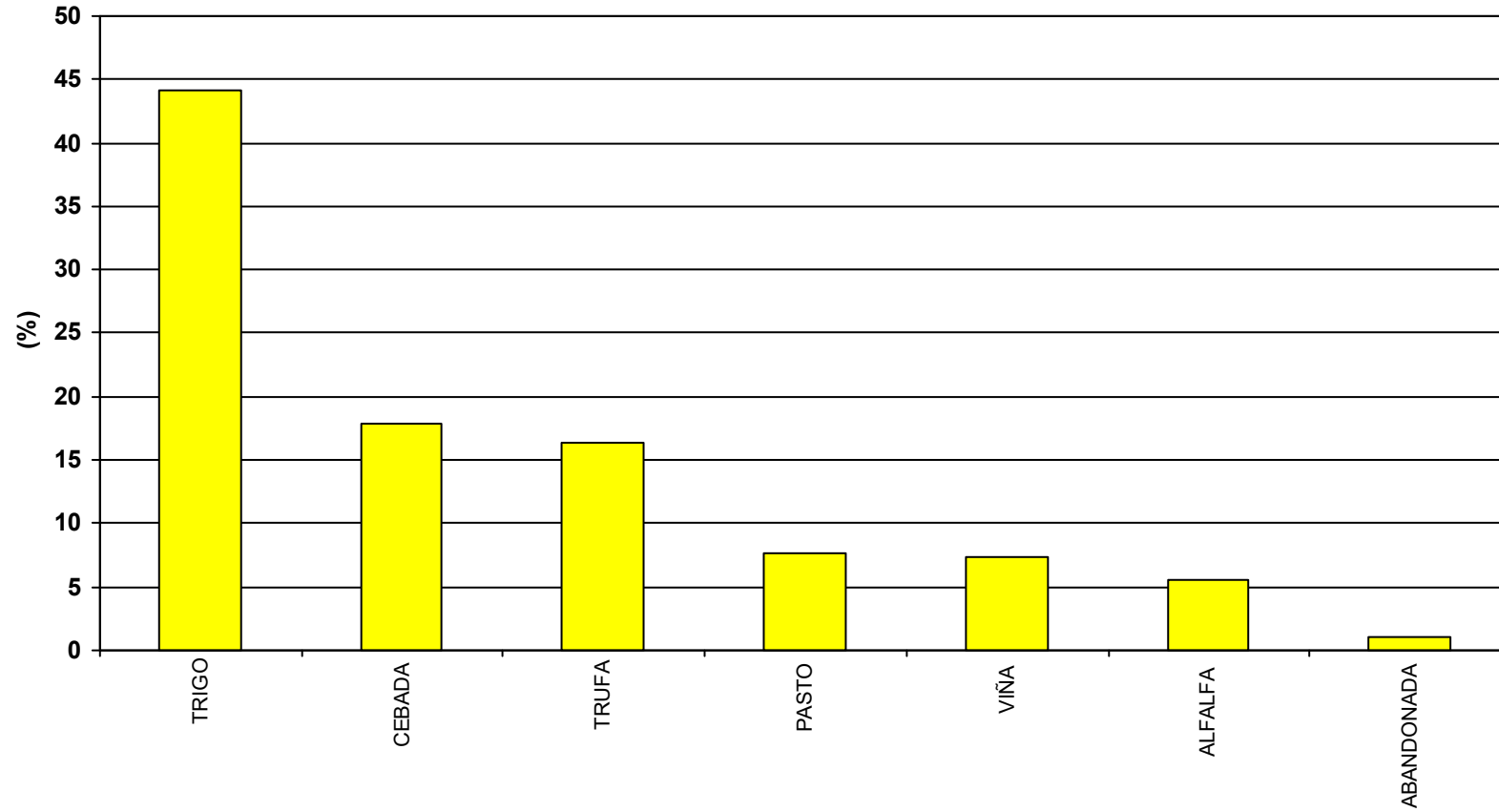


SUPERFICIE ZONA: 4 ha

BALANCE GLOBAL AÑO 2021

Servicio Oferta Agroindustrial

LUMBIER



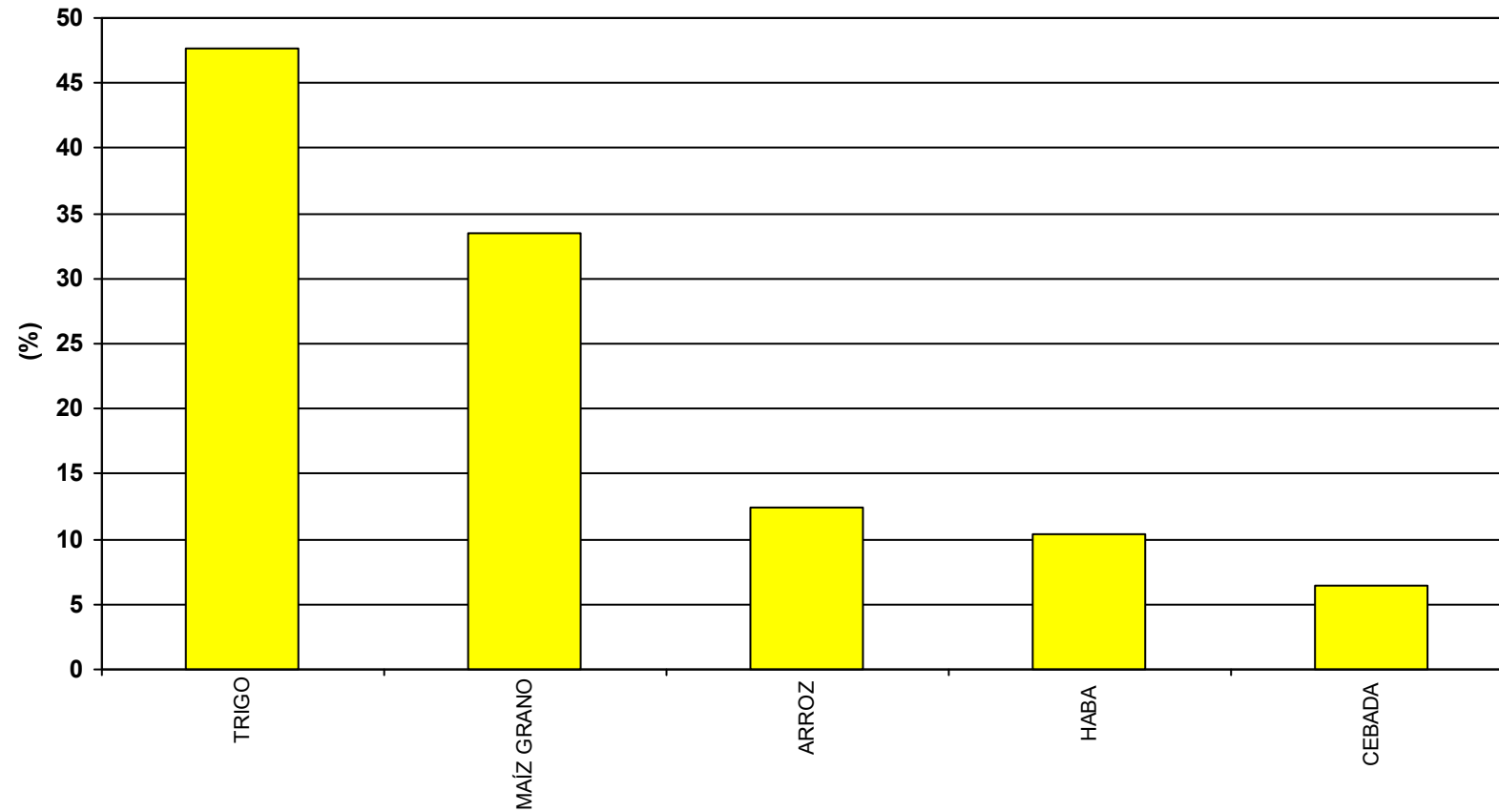
SUPERFICIE ZONA: 91 ha

NÚMERO DE CULTIVOS DIFERENTES: 6

BALANCE GLOBAL AÑO 2021

Servicio Oferta Agroindustrial

MÉLIDA - SOTO BAJO



SUPERFICIE ZONA: 48 ha

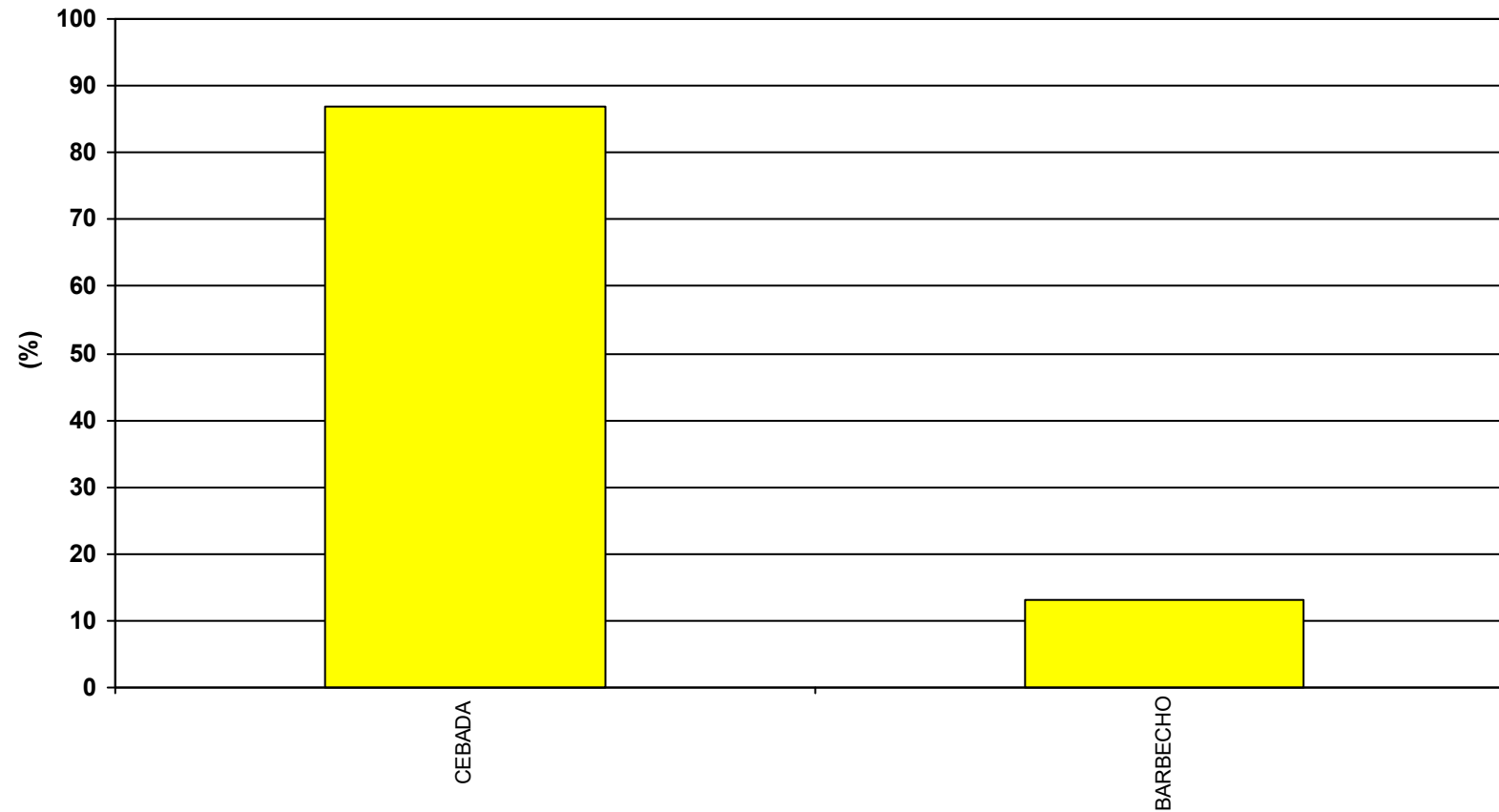
PORCENTAJE DE SUPERFICIE CON DOBLES COSECHAS: 10

NÚMERO DE CULTIVOS DIFERENTES: 5

BALANCE GLOBAL AÑO 2021

Servicio Oferta Agroindustrial

MÉLIDA - SOTO LIRIA (BAYUNGA)



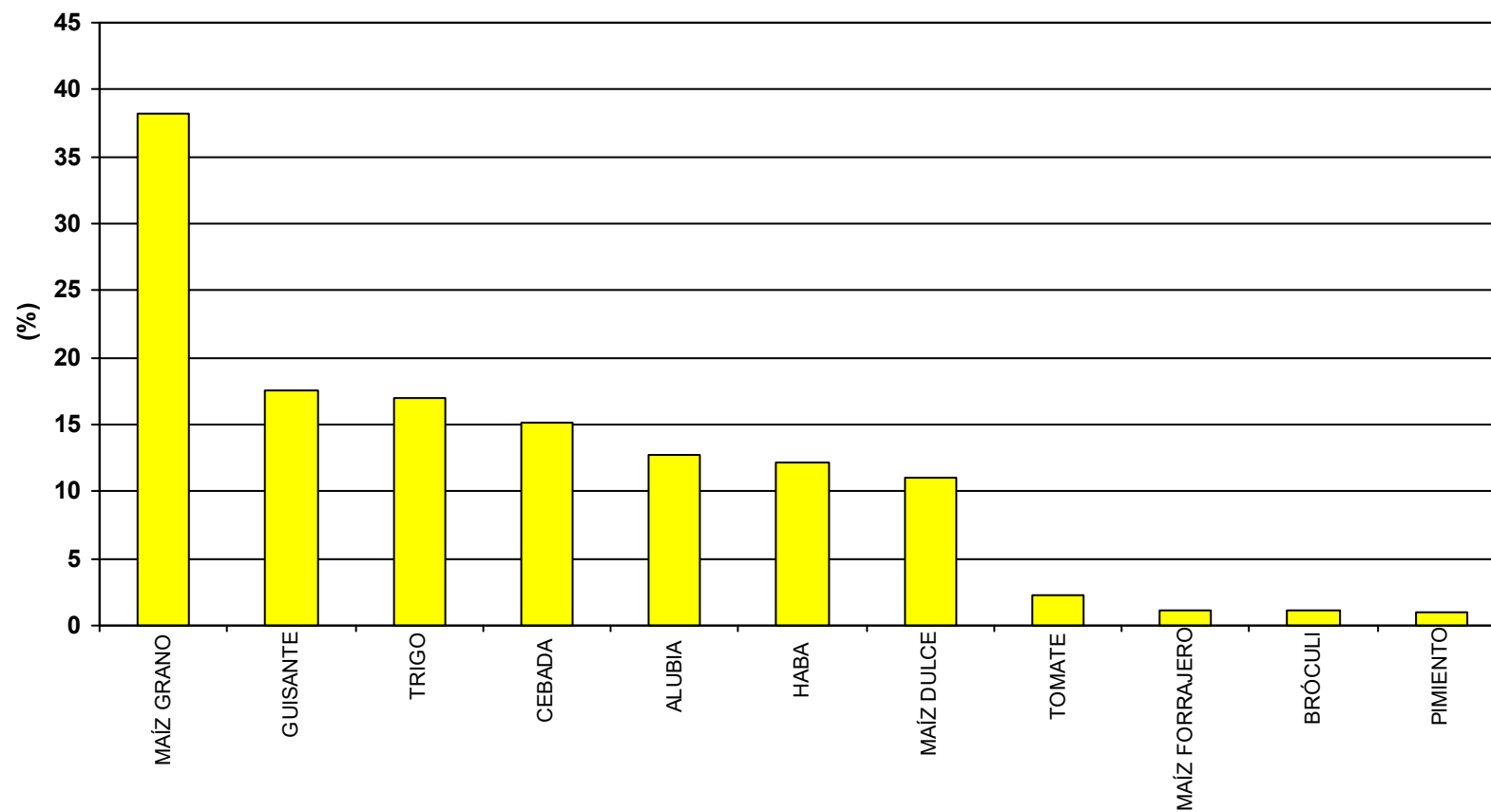
SUPERFICIE ZONA: 15 ha

NÚMERO DE CULTIVOS DIFERENTES: 1

BALANCE GLOBAL AÑO 2021

Servicio Oferta Agroindustrial

MÉLIDA (CANAL BARDENAS)



SUPERFICIE ZONA: 661 ha

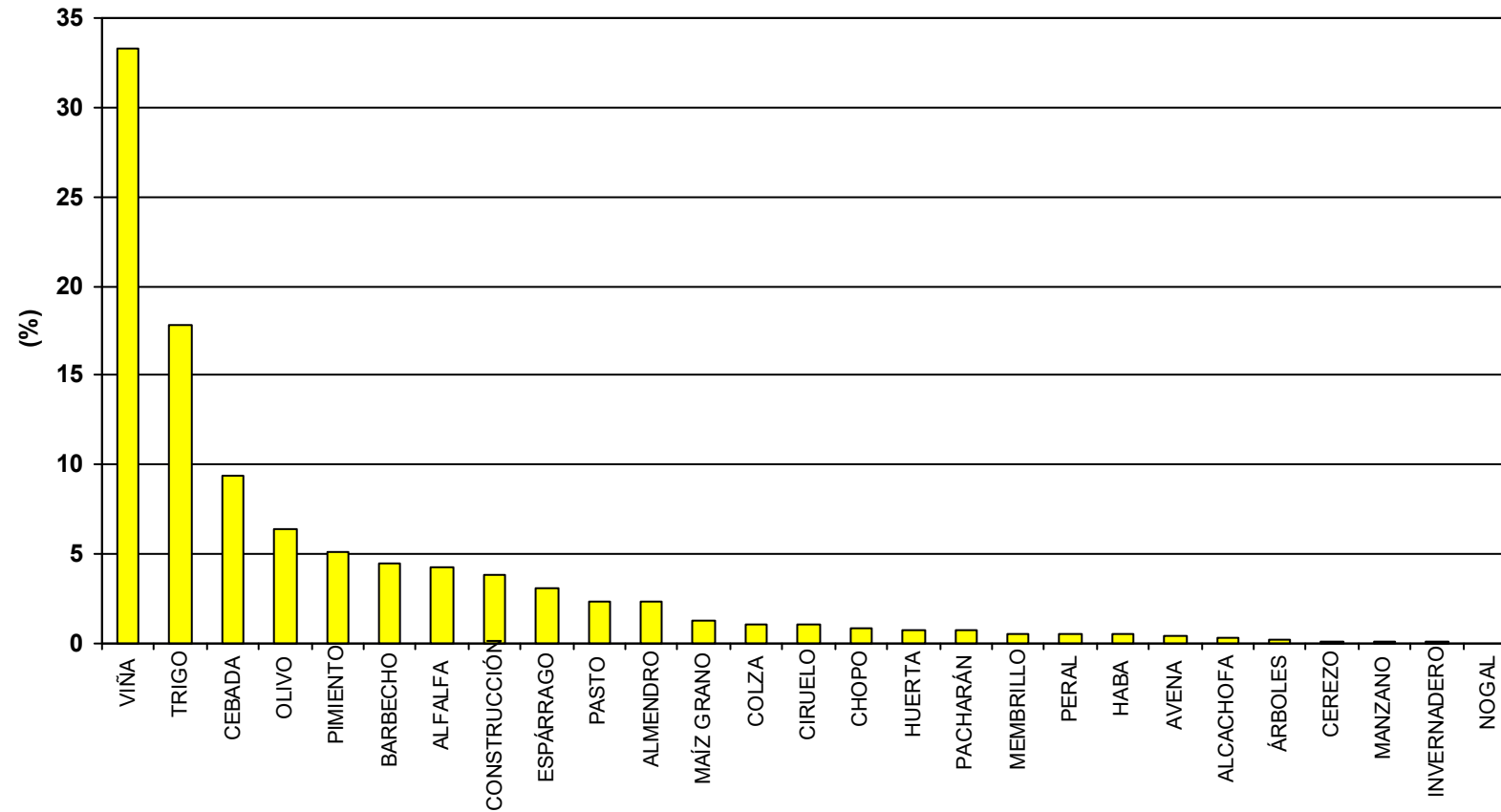
PORCENTAJE DE SUPERFICIE CON DOBLES COSECHAS: 30

NÚMERO DE CULTIVOS DIFERENTES: 11

BALANCE GLOBAL AÑO 2021

Servicio Oferta Agroindustrial

MENDAVIA



SUPERFICIE ZONA: 1.008 ha

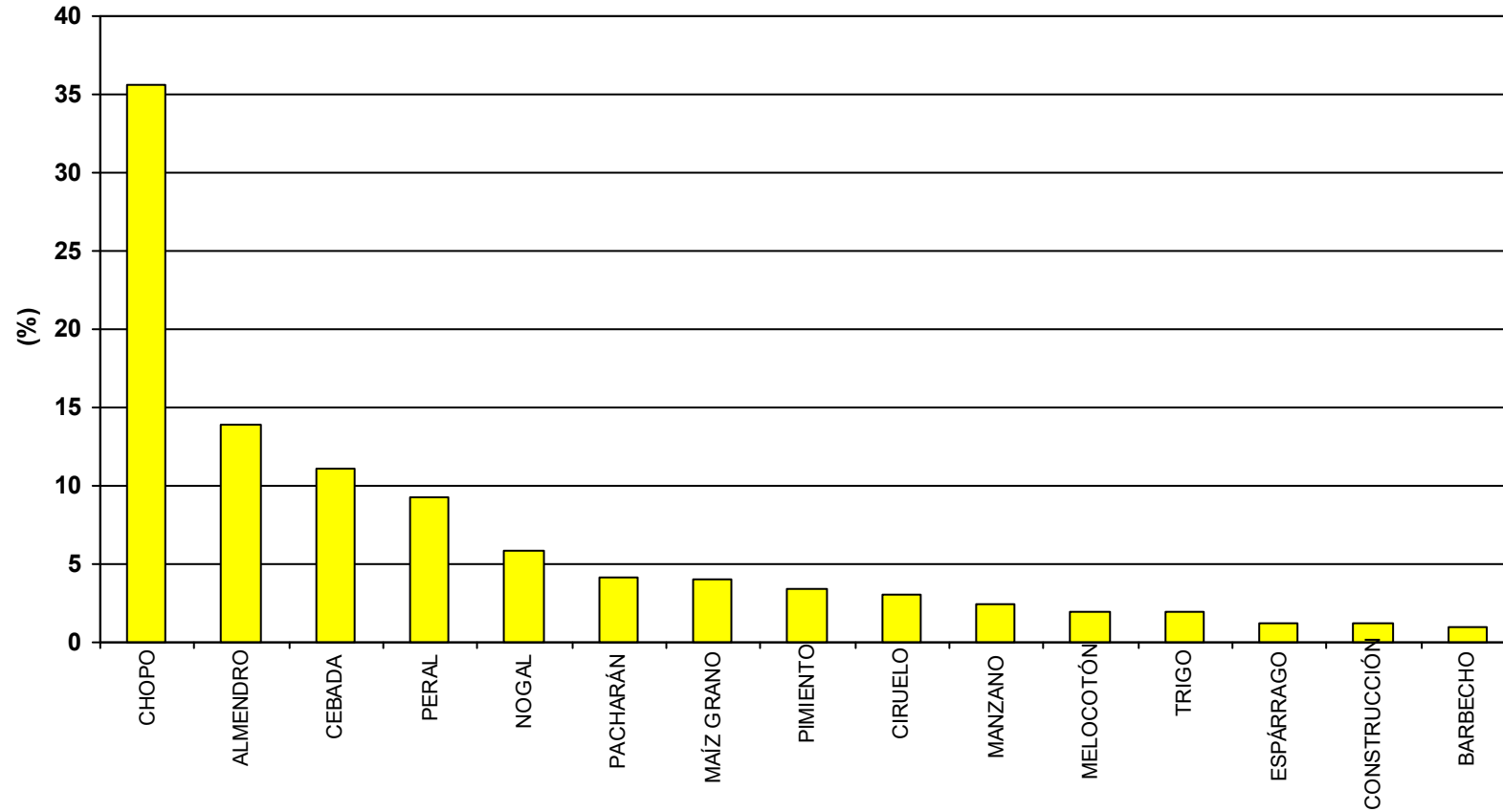
PORCENTAJE DE SUPERFICIE CON DOBLES COSECHAS: 0,8

NÚMERO DE CULTIVOS DIFERENTES: 22

BALANCE GLOBAL AÑO 2021

Servicio Oferta Agroindustrial

MENDAVIA - EL VERGAL



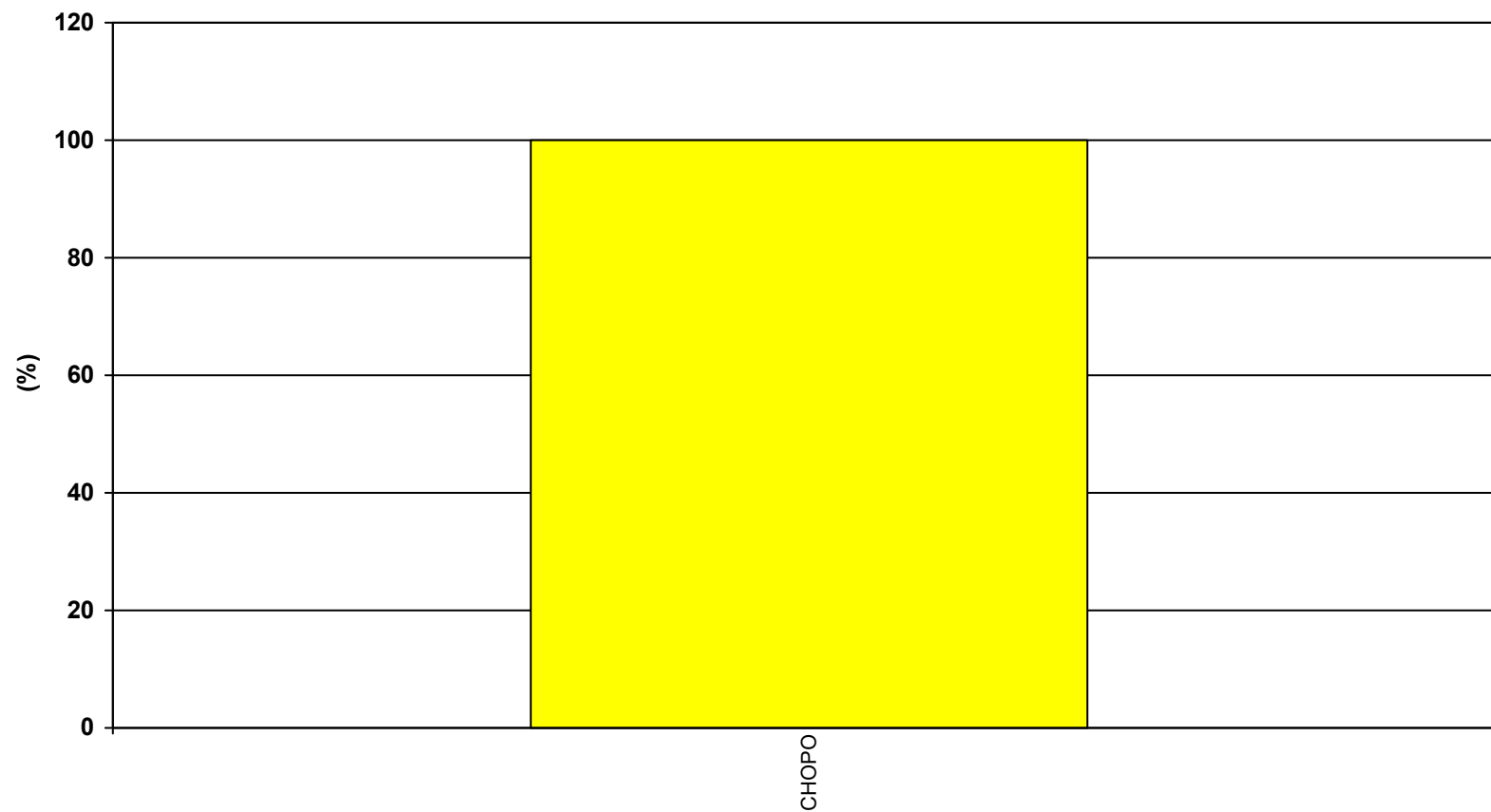
SUPERFICIE ZONA: 56 ha

NÚMERO DE CULTIVOS DIFERENTES: 13

BALANCE GLOBAL AÑO 2021

Servicio Oferta Agroindustrial

MENDAVIA - LA VEGUILLA



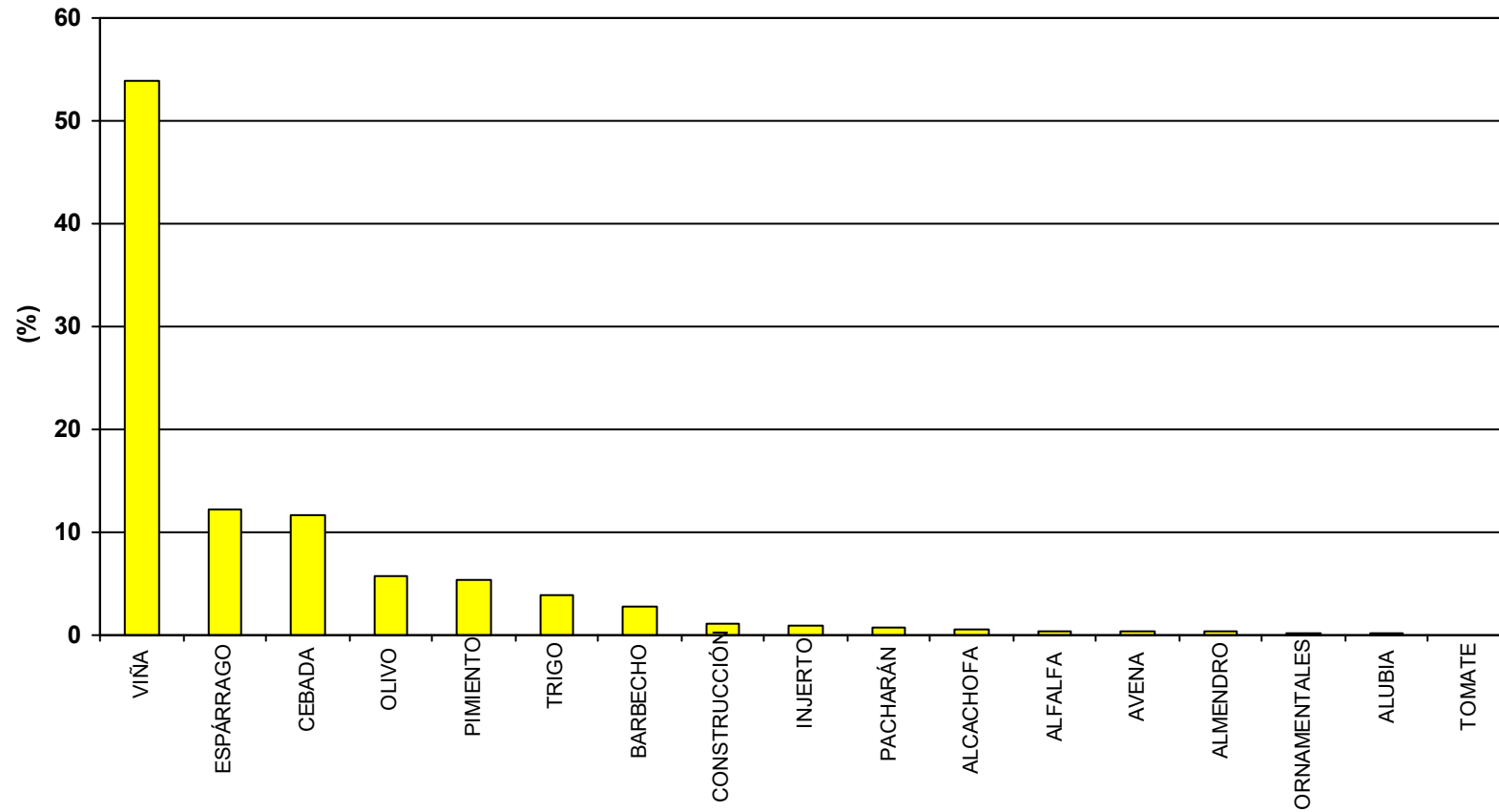
SUPERFICIE ZONA: 23 ha

NÚMERO DE CULTIVOS DIFERENTES: 1

BALANCE GLOBAL AÑO 2021

Servicio Oferta Agroindustrial

MENDAVIA - RUBIO ALTO



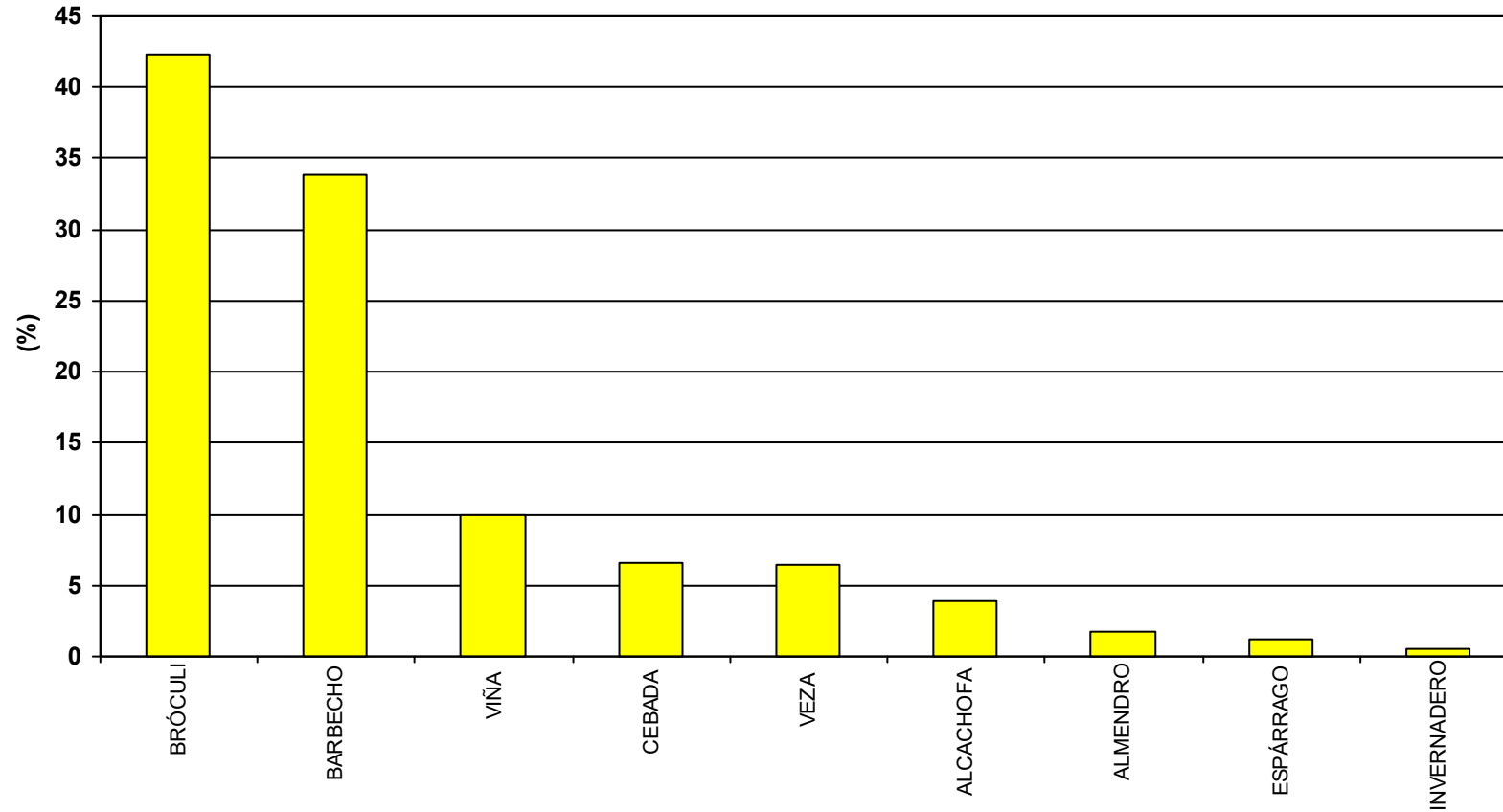
SUPERFICIE ZONA: 745 ha

NÚMERO DE CULTIVOS DIFERENTES: 15

BALANCE GLOBAL AÑO 2021

Servicio Oferta Agroindustrial

MURCHANTE



SUPERFICIE ZONA: 62 ha

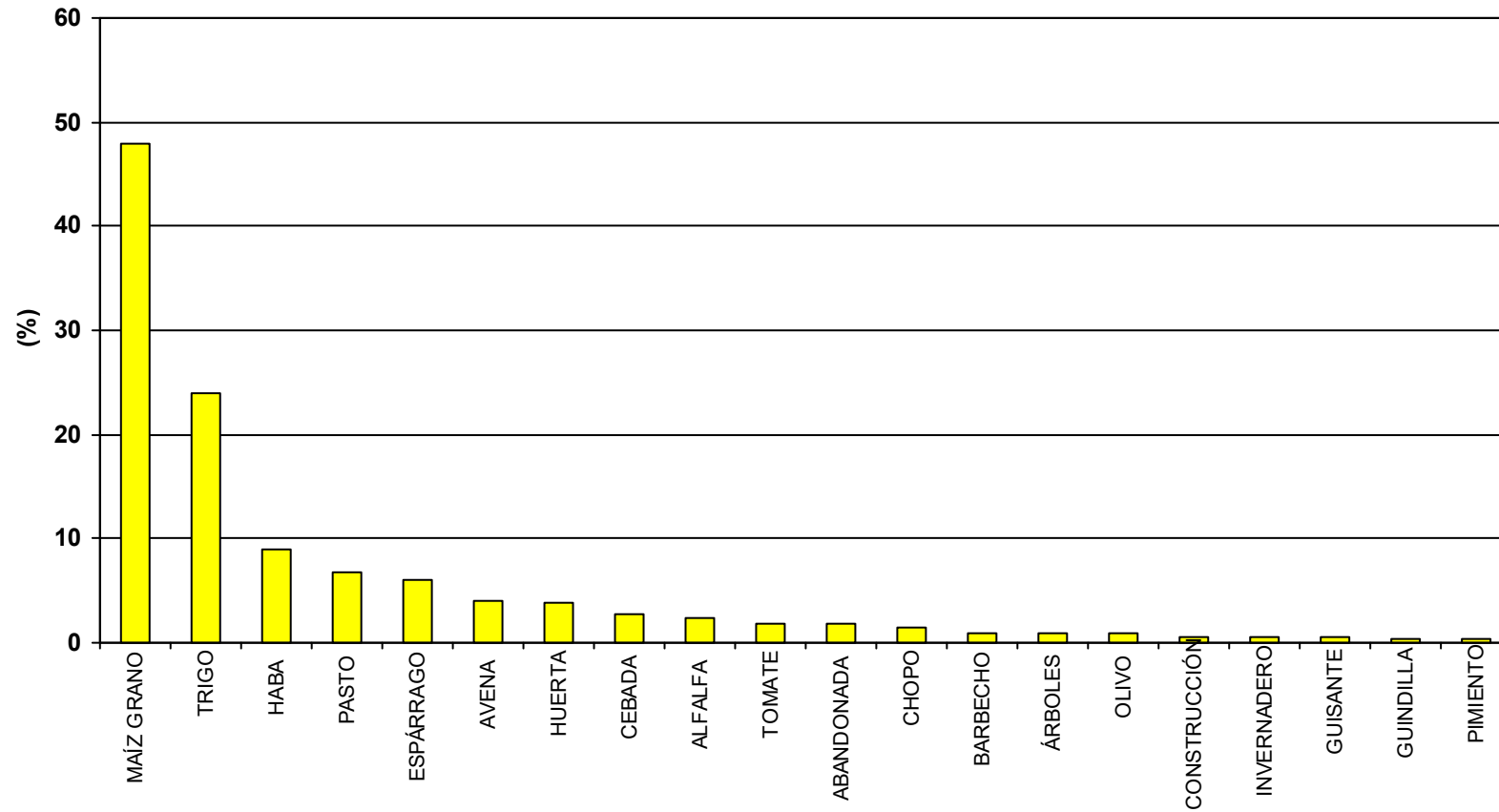
PORCENTAJE DE SUPERFICIE CON DOBLES COSECHAS: 6,5

NÚMERO DE CULTIVOS DIFERENTES: 7

BALANCE GLOBAL AÑO 2021

Servicio Oferta Agroindustrial

MURILLO EL FRUTO



SUPERFICIE ZONA: 342 ha

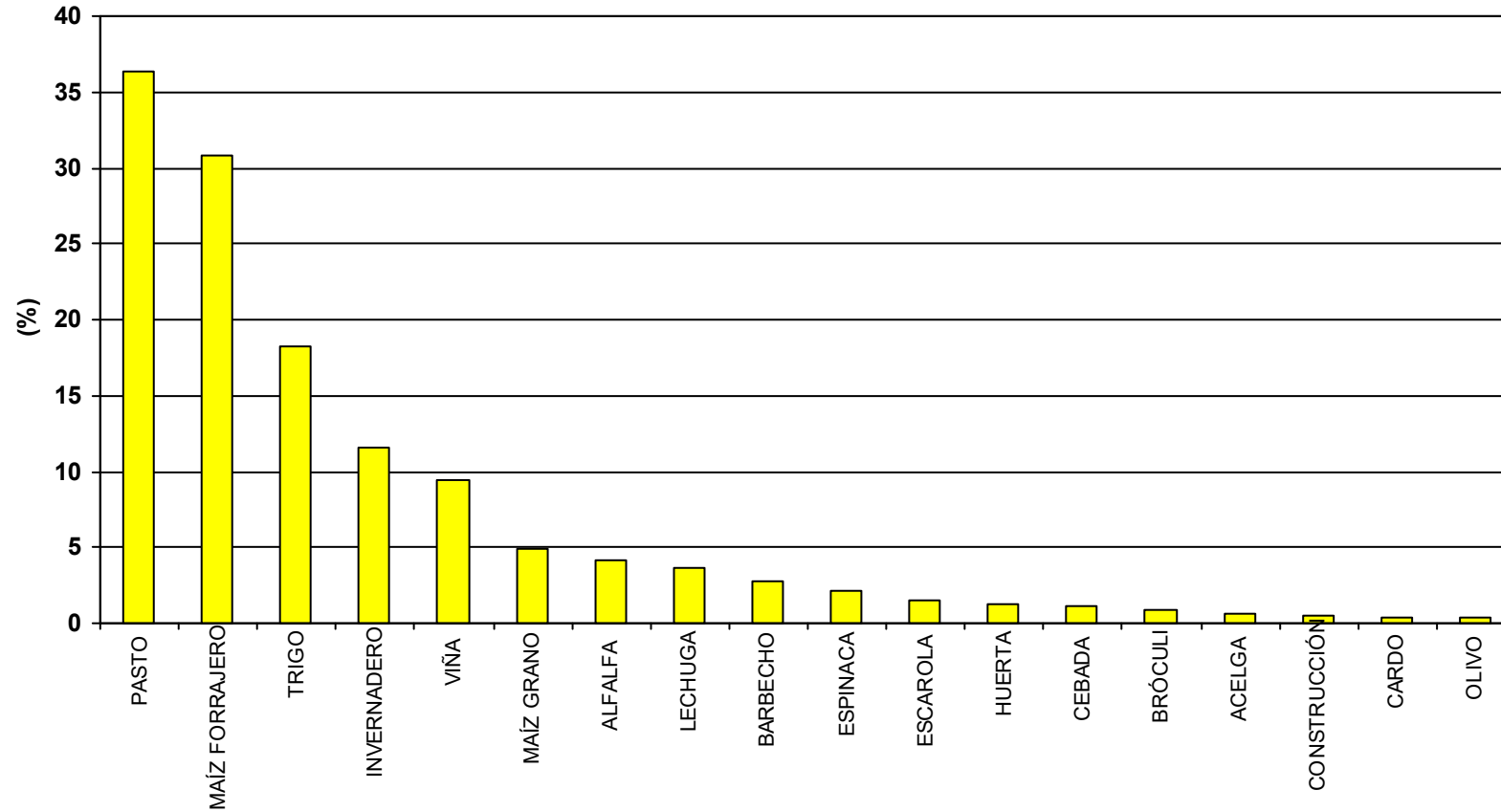
PORCENTAJE DE SUPERFICIE CON DOBLES COSECHAS: 17

NÚMERO DE CULTIVOS DIFERENTES: 14

BALANCE GLOBAL AÑO 2021

Servicio Oferta Agroindustrial

PERALTA-MARCILLA (BAYUNGA)



SUPERFICIE ZONA: 477 ha

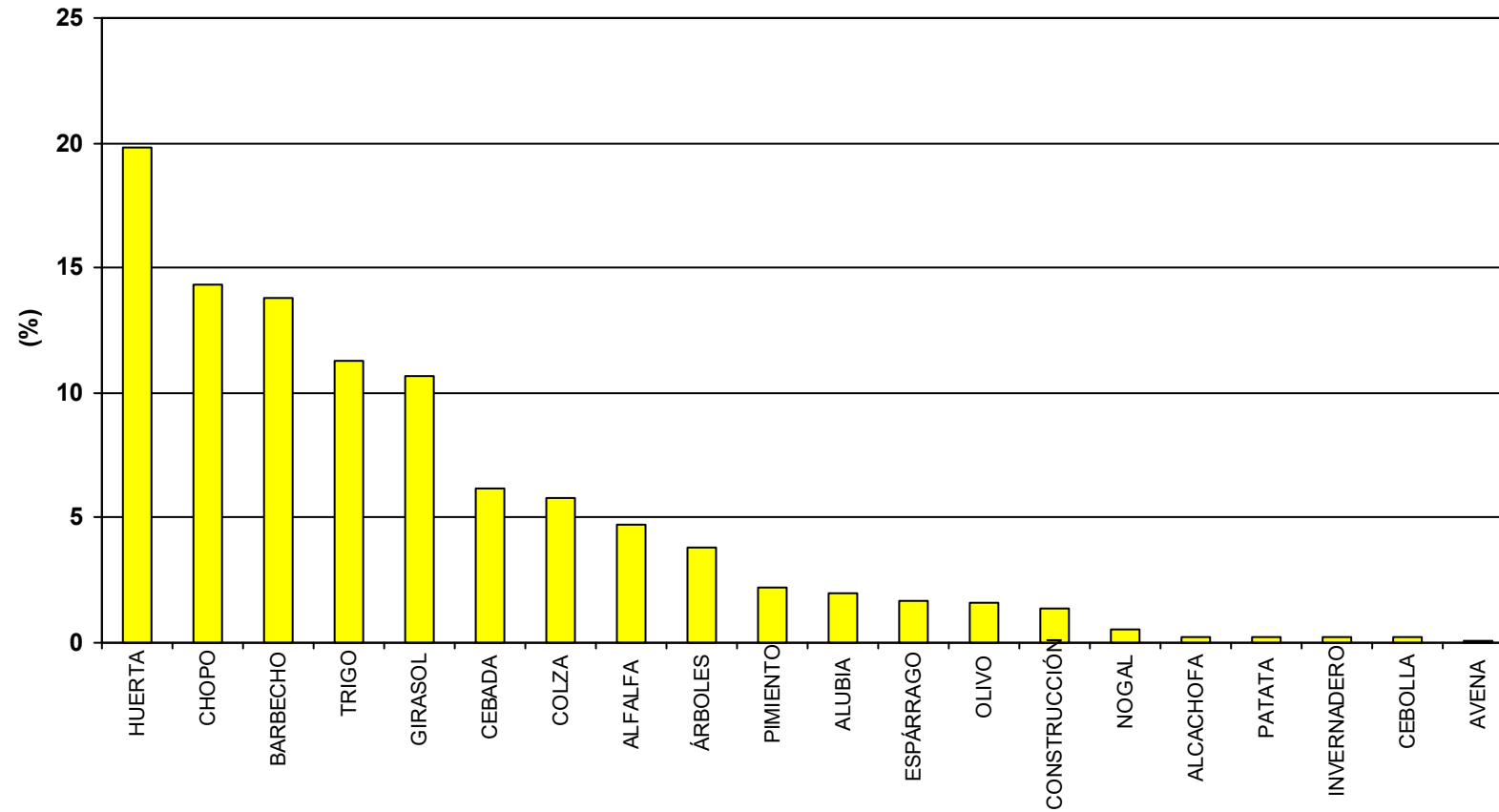
PORCENTAJE DE SUPERFICIE CON DOBLES COSECHAS: 31

NÚMERO DE CULTIVOS DIFERENTES: 14

BALANCE GLOBAL AÑO 2021

Servicio Oferta Agroindustrial

PUENTE LA REINA



SUPERFICIE ZONA: 164 ha

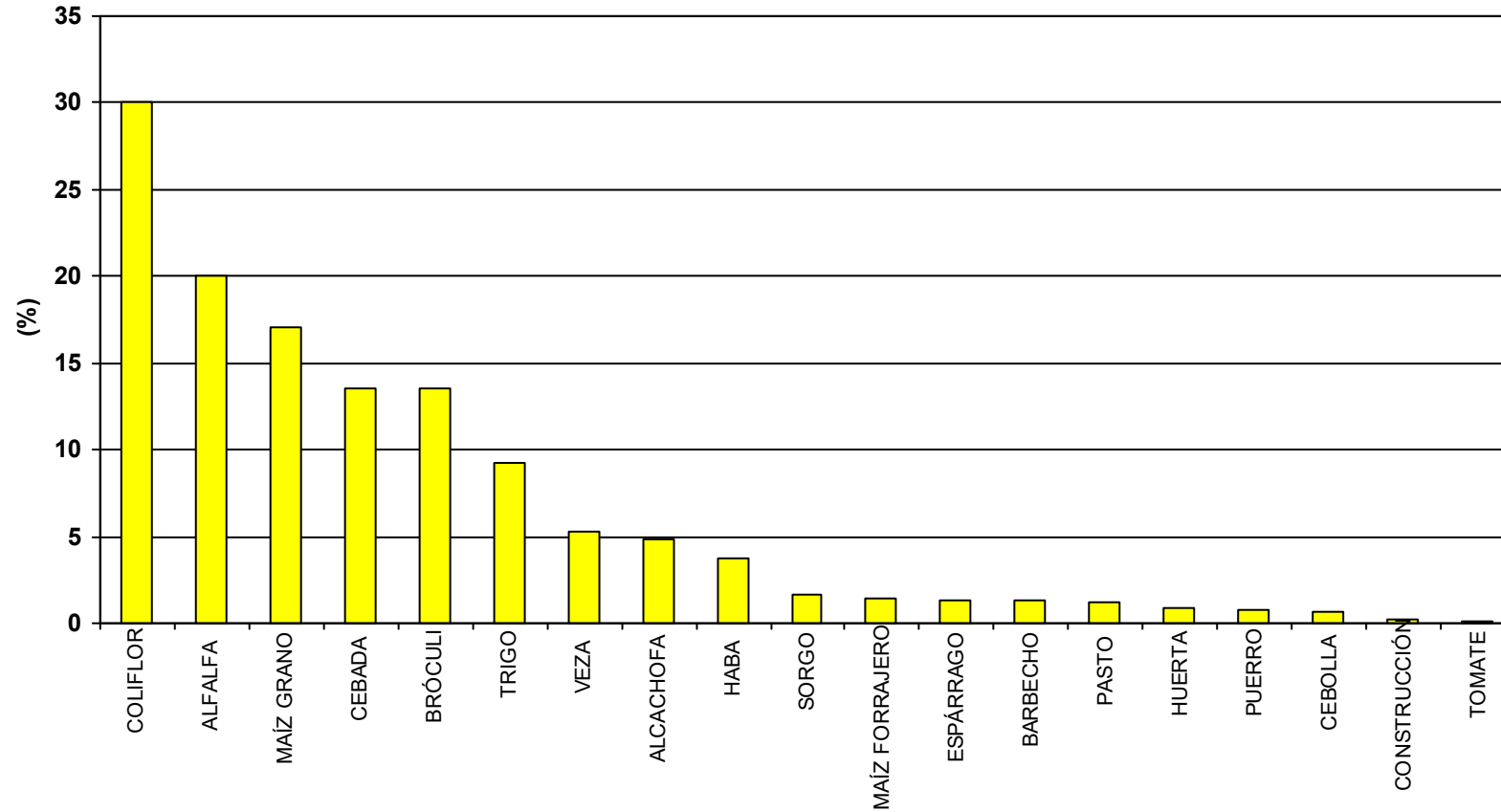
PORCENTAJE DE SUPERFICIE CON DOBLES COSECHAS: 0,4

NÚMERO DE CULTIVOS DIFERENTES: 15

BALANCE GLOBAL AÑO 2021

Servicio Oferta Agroindustrial

RIBAFORADA



SUPERFICIE ZONA: 620 ha

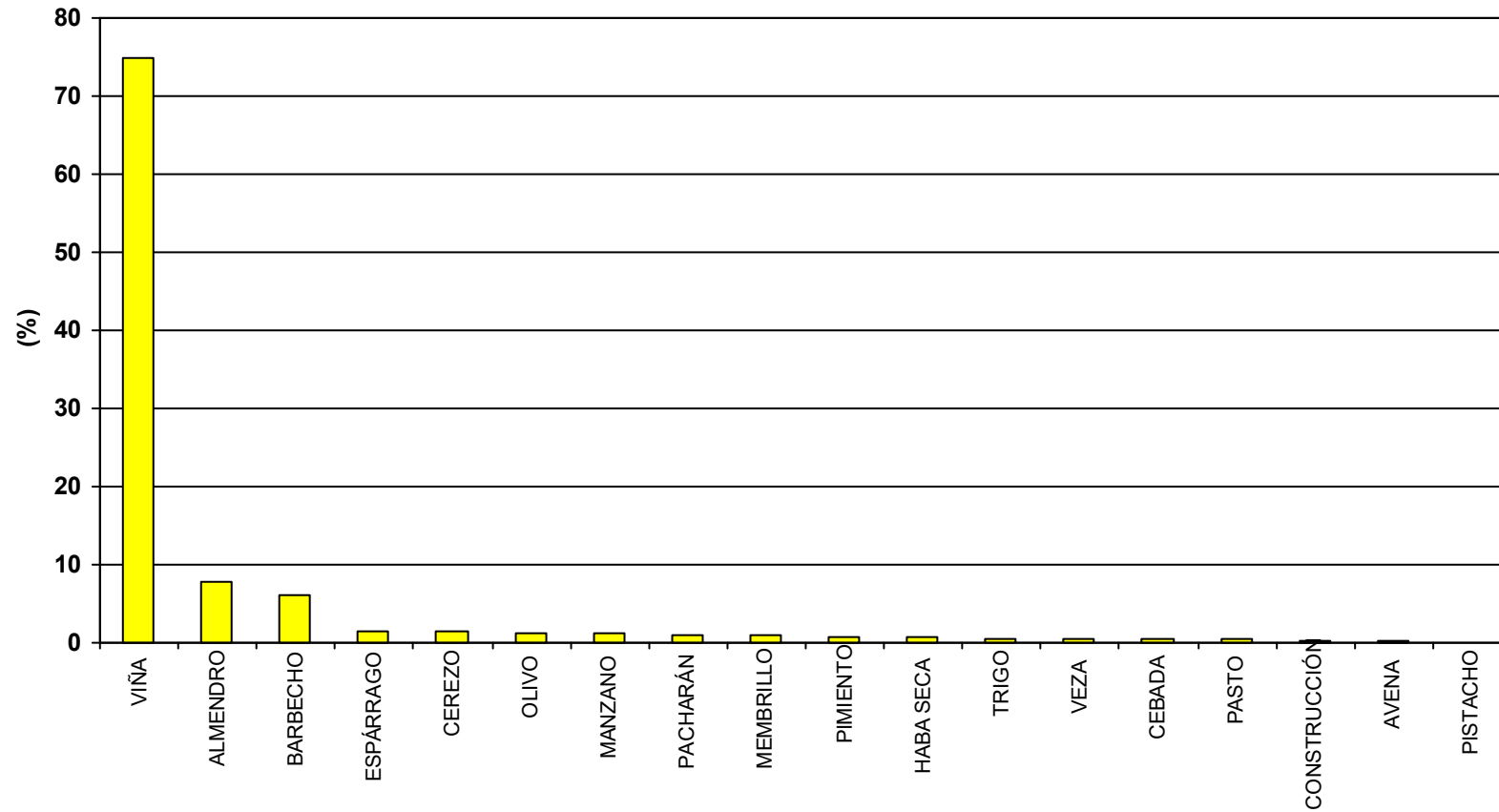
PORCENTAJE DE SUPERFICIE CON DOBLES COSECHAS: 27

NÚMERO DE CULTIVOS DIFERENTES: 16

BALANCE GLOBAL AÑO 2021

Servicio Oferta Agroindustrial

SAN ADRIÁN-EL MONTE



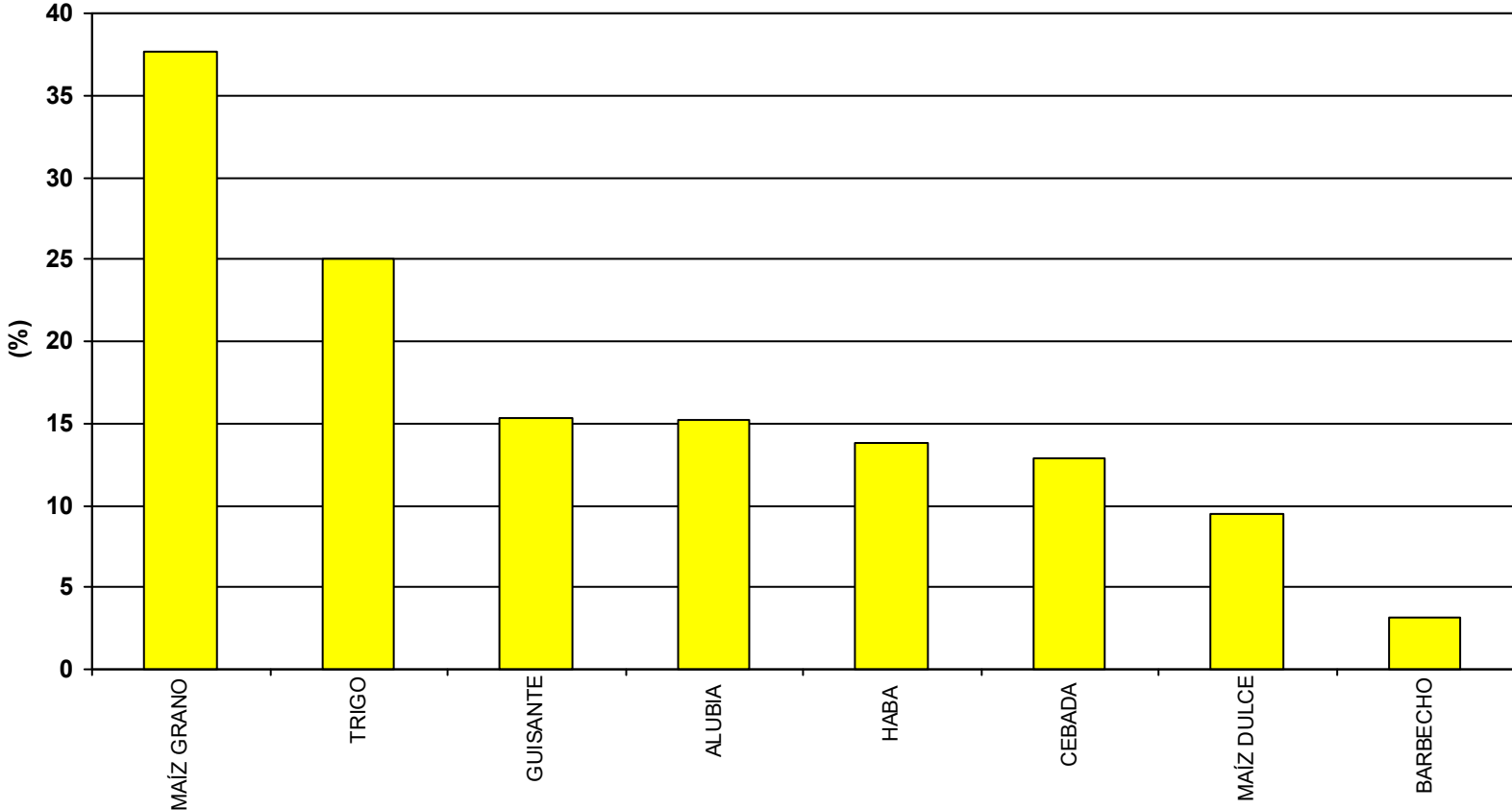
SUPERFICIE ZONA: 689 ha

NÚMERO DE CULTIVOS DIFERENTES: 16

BALANCE GLOBAL AÑO 2021

Servicio Oferta Agroindustrial

SANTACARA-MÉLIDA: ARASA, ZABALA, OLMOS, ARENAL

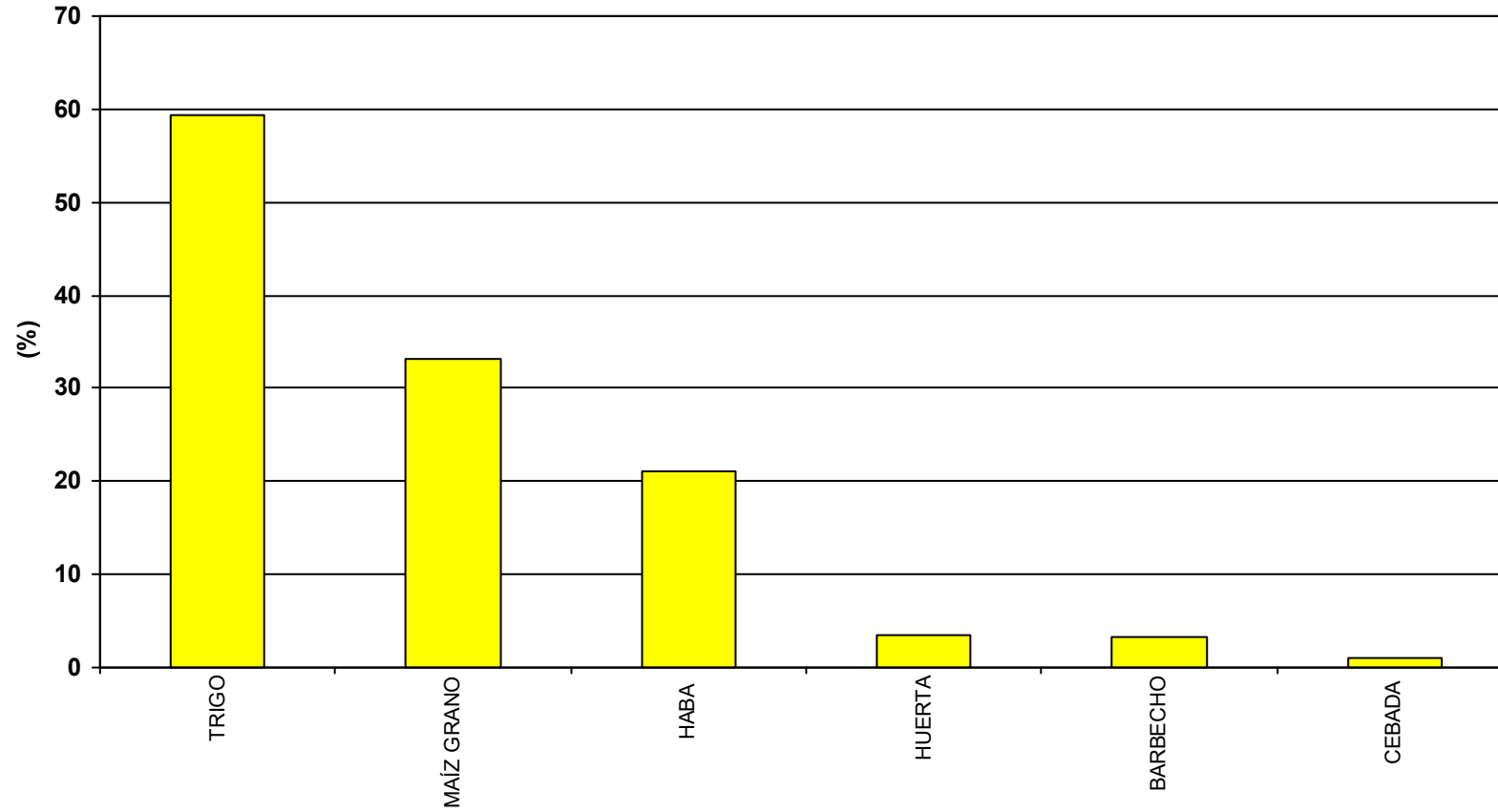


SUPERFICIE ZONA: 191 ha
PORCENTAJE DE SUPERFICIE CON DOBLES COSECHAS: 33
NÚMERO DE CULTIVOS DIFERENTES: 7

BALANCE GLOBAL AÑO 2021

Servicio Oferta Agroindustrial

SANTACARA-SOTO ARTICA



SUPERFICIE ZONA: 48 ha

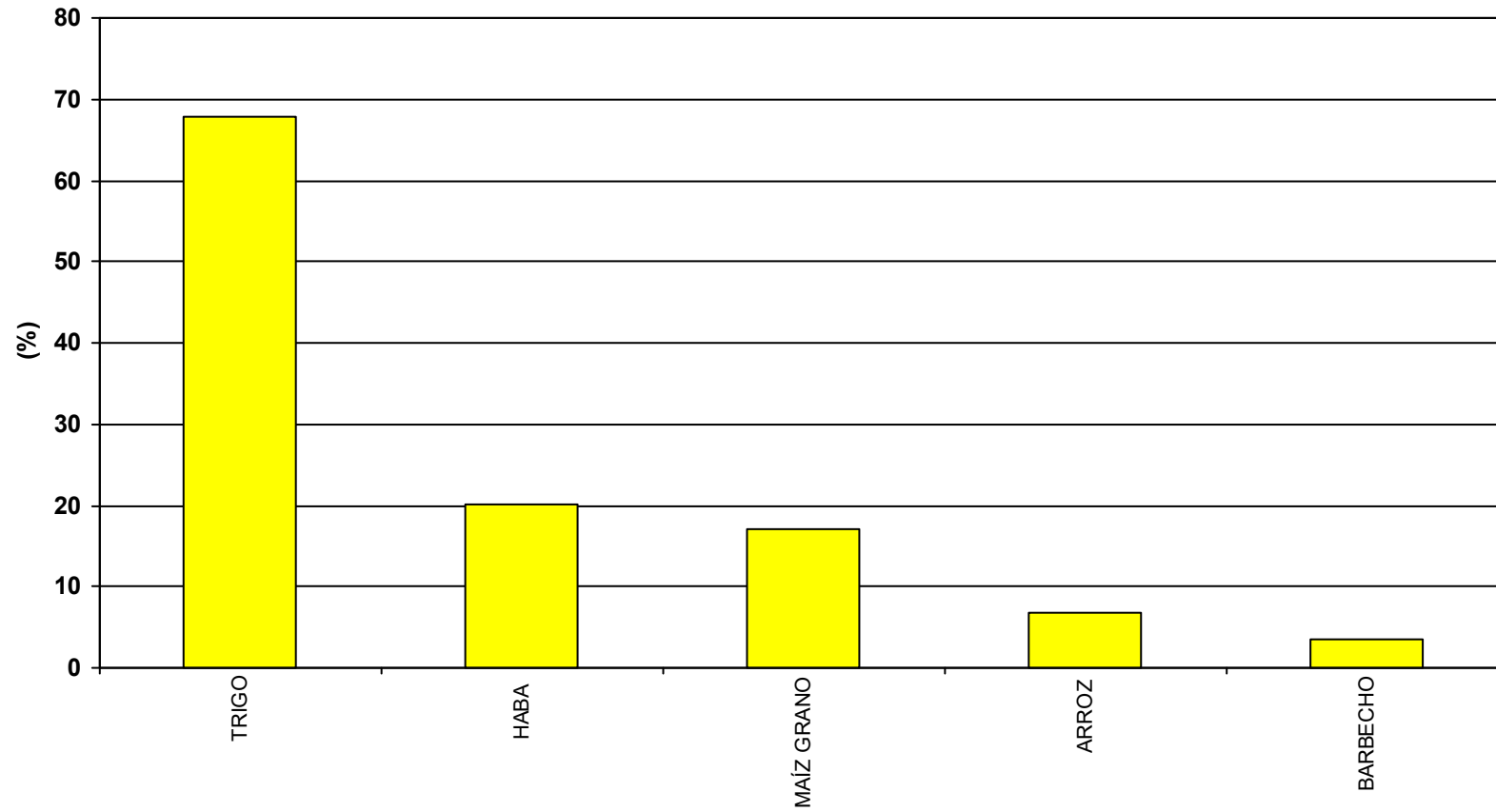
PORCENTAJE DE SUPERFICIE CON DOBLES COSECHAS: 21

NÚMERO DE CULTIVOS DIFERENTES: 4

BALANCE GLOBAL AÑO 2021

Servicio Oferta Agroindustrial

SANTACARA-SOTO LOPEZ



SUPERFICIE ZONA: 71 ha

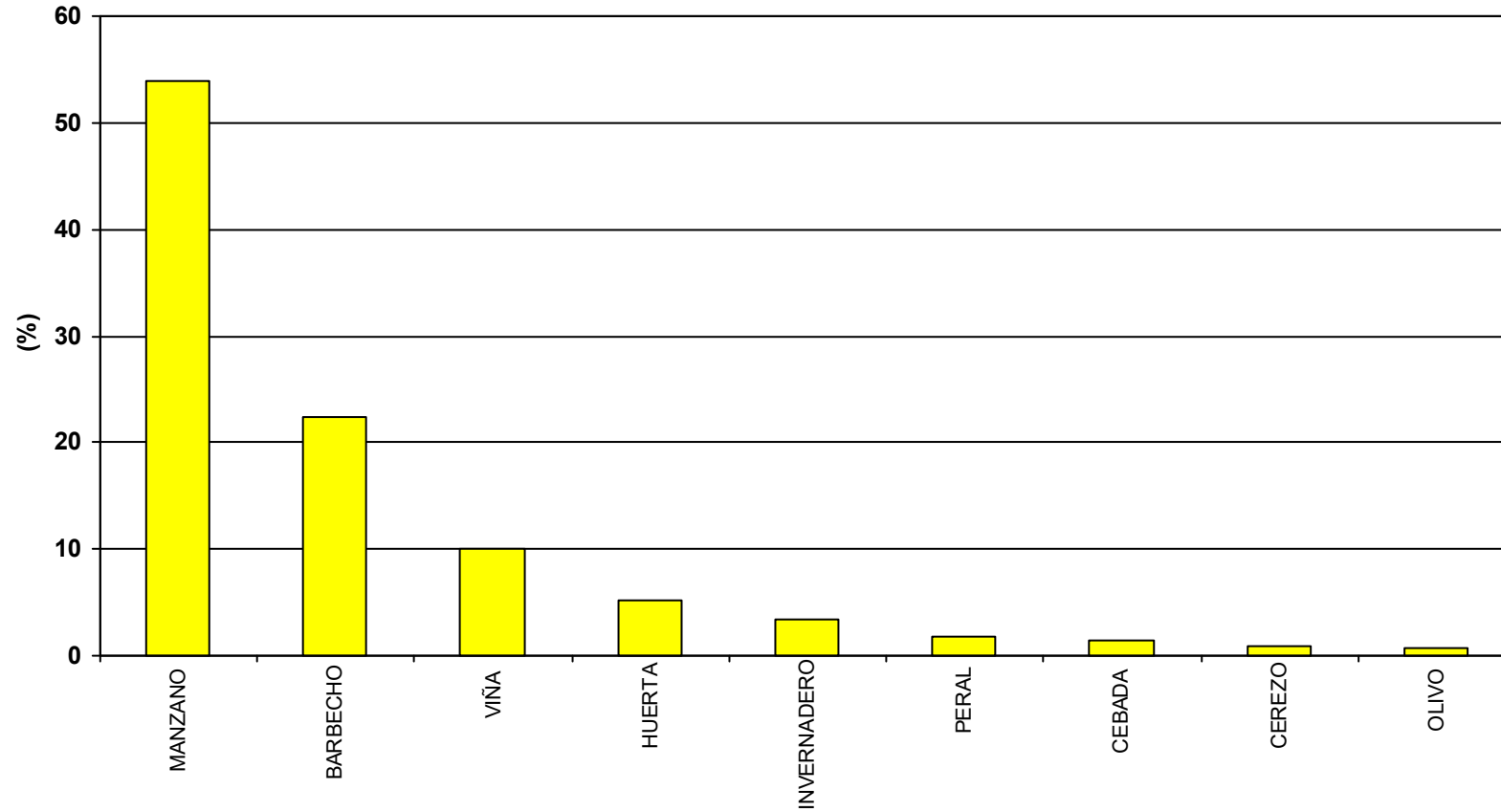
PORCENTAJE DE SUPERFICIE CON DOBLES COSECHAS: 15

NÚMERO DE CULTIVOS DIFERENTES: 4

BALANCE GLOBAL AÑO 2021

Servicio Oferta Agroindustrial

SARTAGUDA



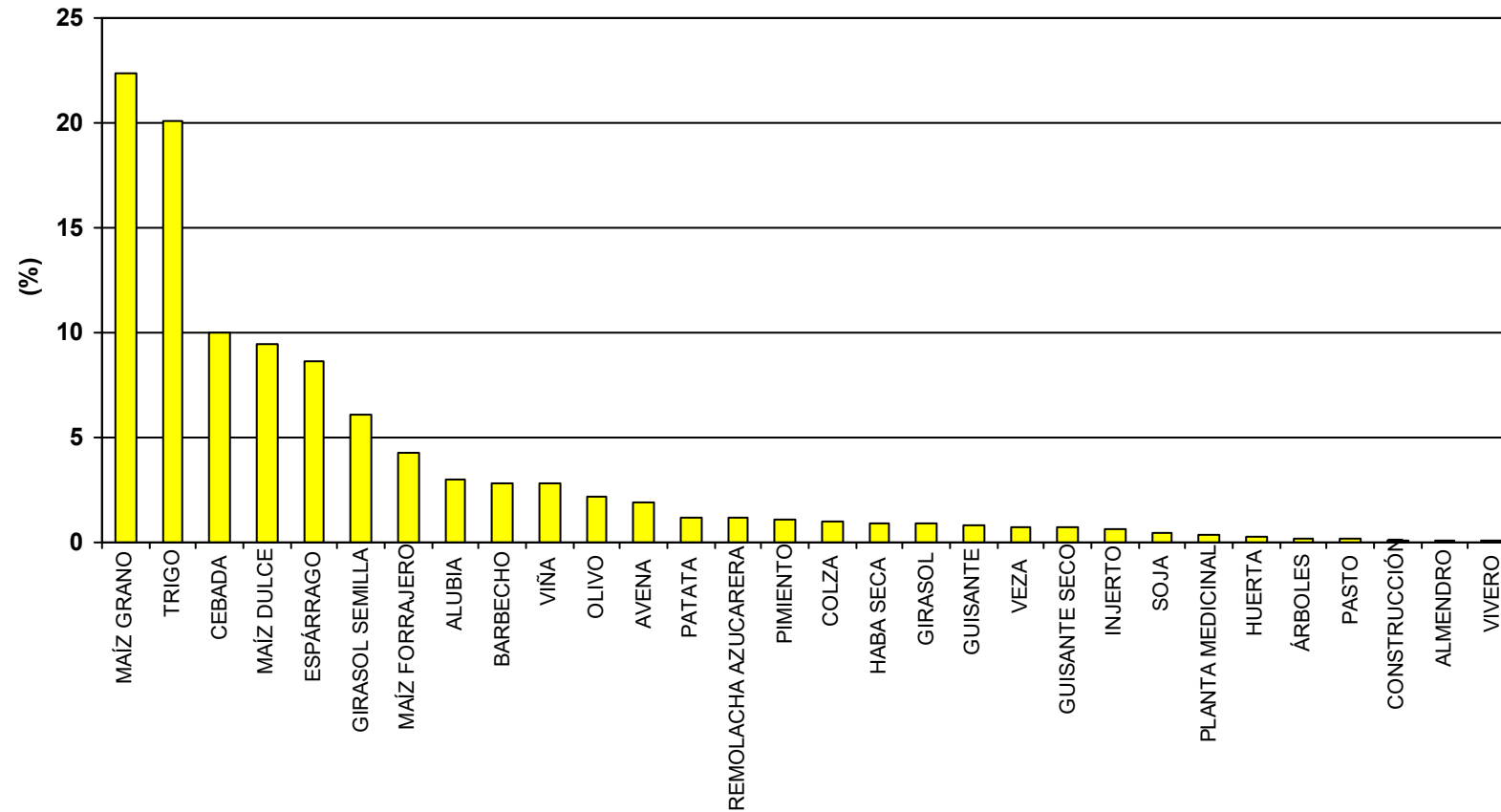
SUPERFICIE ZONA: 39 ha

NÚMERO DE CULTIVOS DIFERENTES: 6

BALANCE GLOBAL AÑO 2021

Servicio Oferta Agroindustrial

SECTOR I CANAL DE NAVARRA



SUPERFICIE ZONA: 1.152 ha

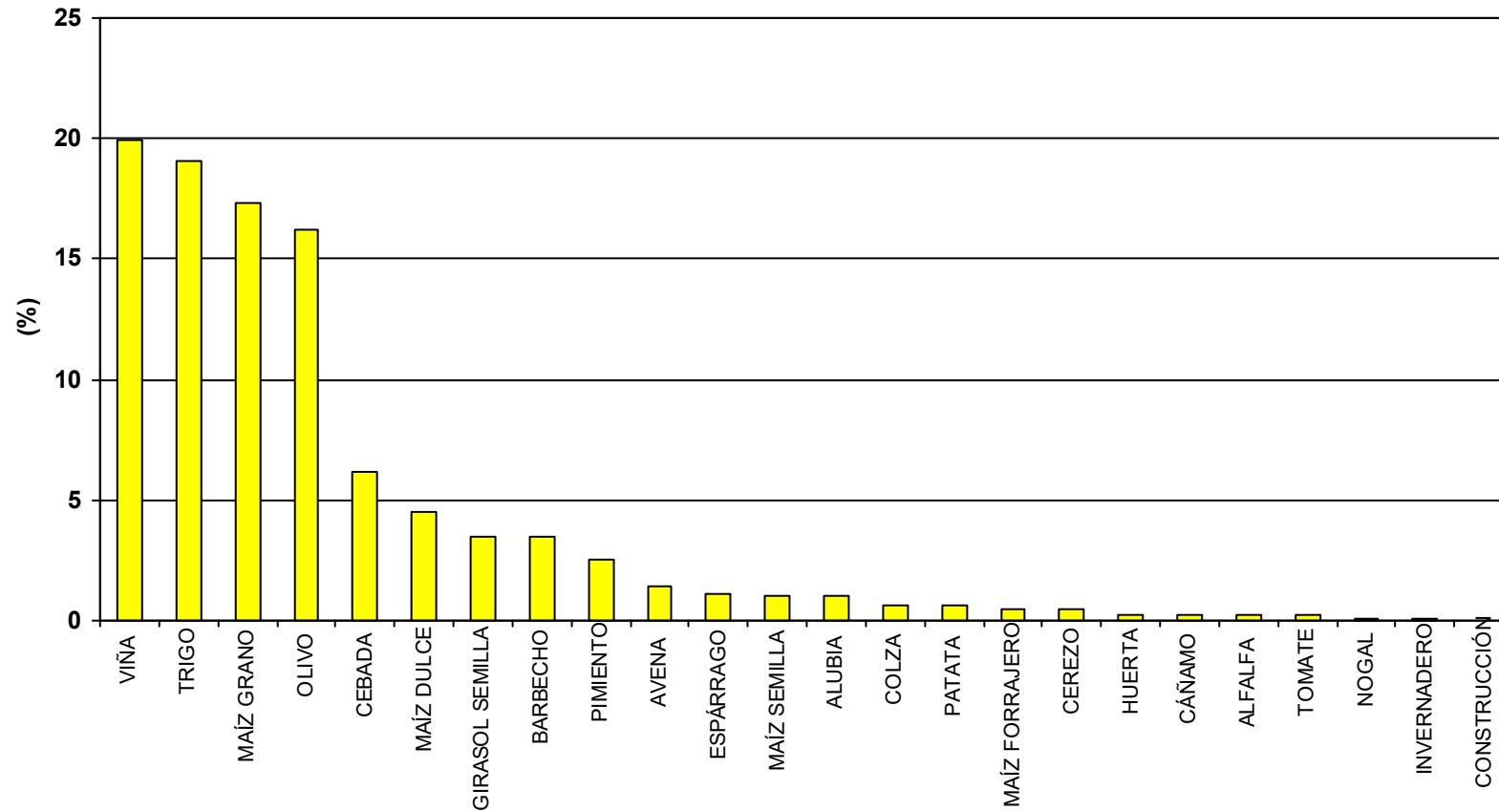
PORCENTAJE DE SUPERFICIE CON DOBLES COSECHAS: 4,7

NÚMERO DE CULTIVOS DIFERENTES: 25

BALANCE GLOBAL AÑO 2021

Servicio Oferta Agroindustrial

SECTOR II.1 CANAL DE NAVARRA



SUPERFICIE ZONA: 1.060 ha

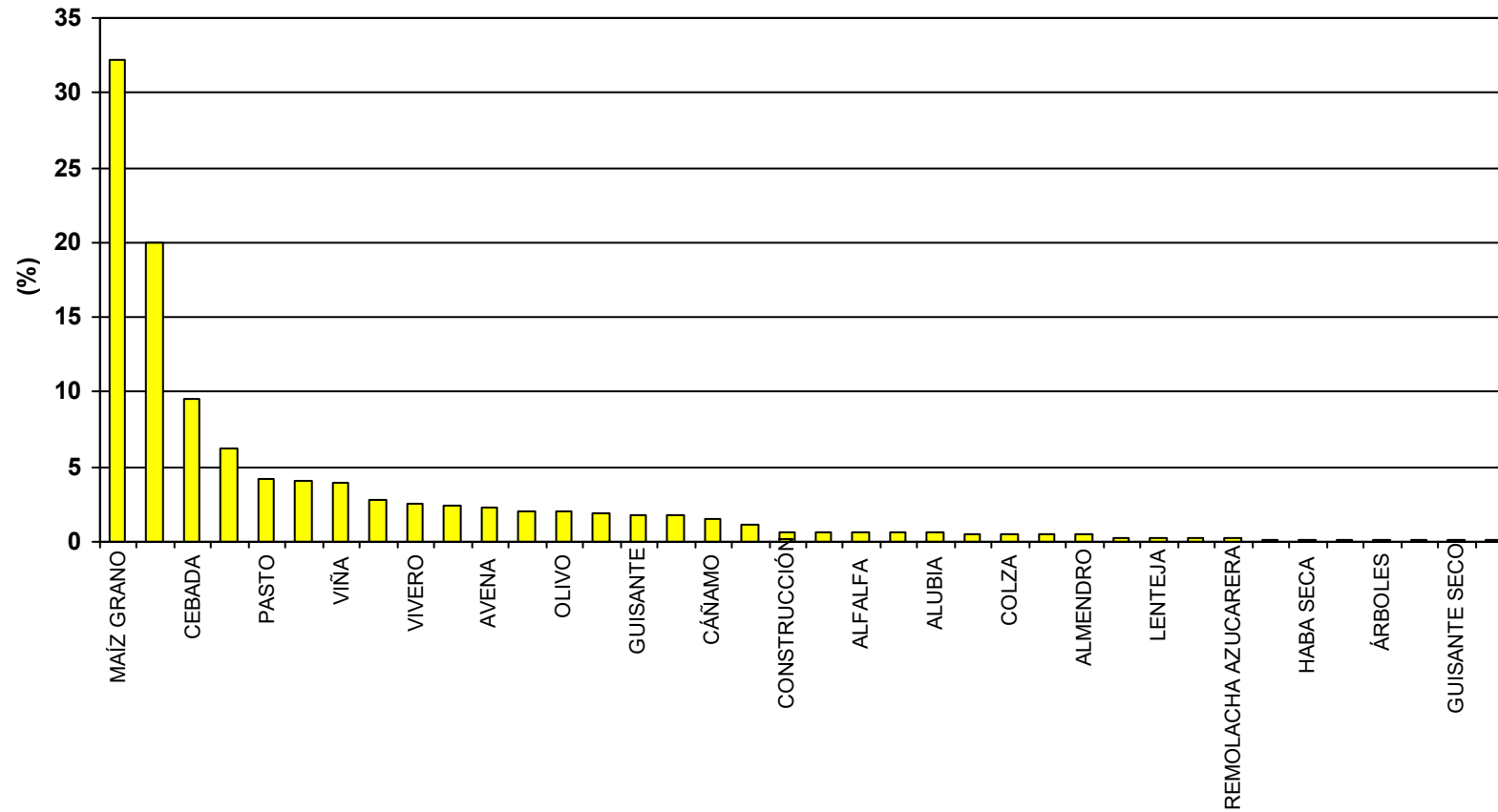
PORCENTAJE DE SUPERFICIE CON DOBLES COSECHAS: 0,2

NÚMERO DE CULTIVOS DIFERENTES: 20

BALANCE GLOBAL AÑO 2021

Servicio Oferta Agroindustrial

SECTOR II.2 CANAL DE NAVARRA



SUPERFICIE ZONA: 3.156 ha

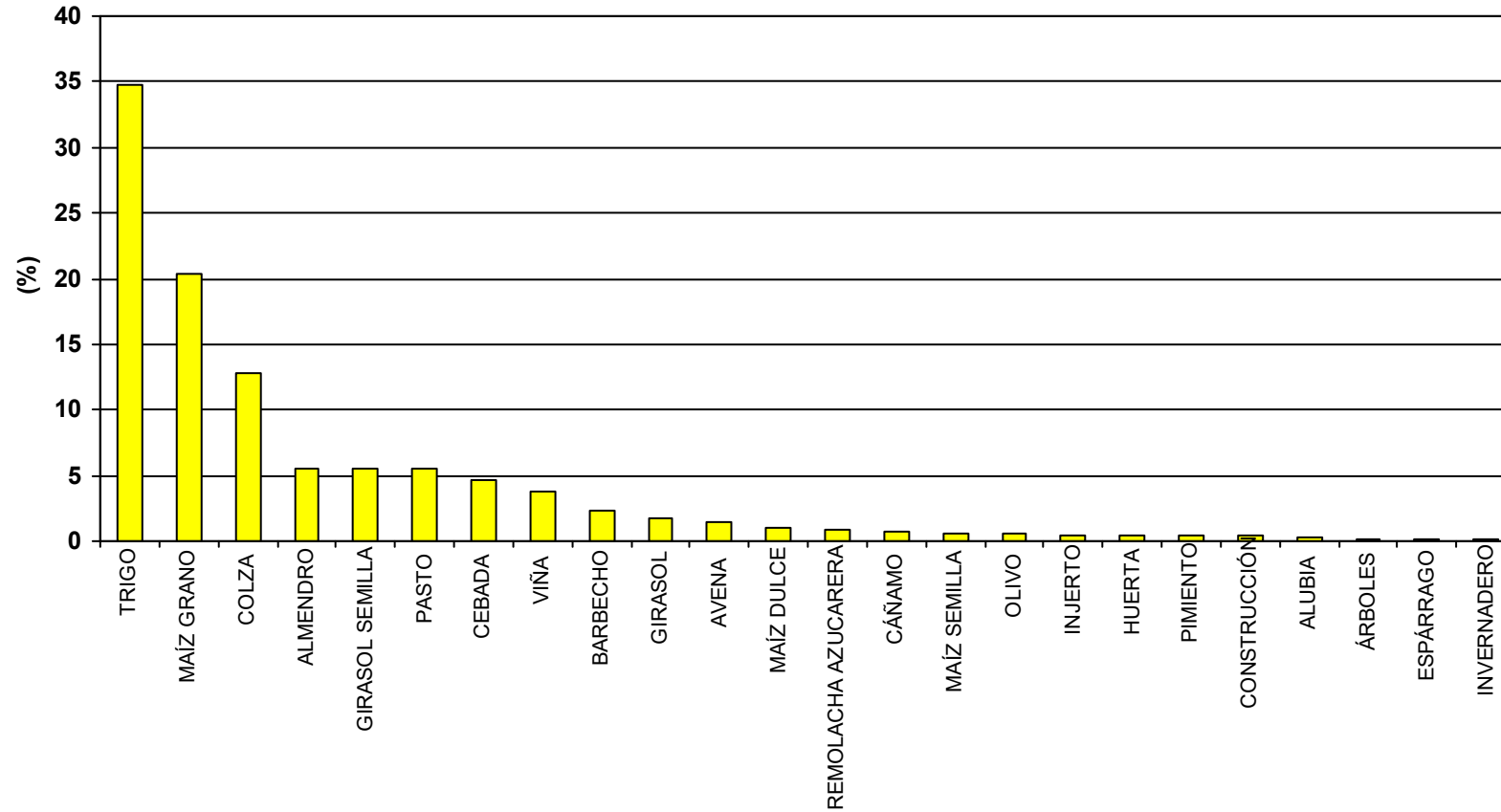
PORCENTAJE DE SUPERFICIE CON DOBLES COSECHAS: 9,2

NÚMERO DE CULTIVOS DIFERENTES: 32

BALANCE GLOBAL AÑO 2021

Servicio Oferta Agroindustrial

SECTOR III CANAL DE NAVARRA



SUPERFICIE ZONA: 1.166 ha

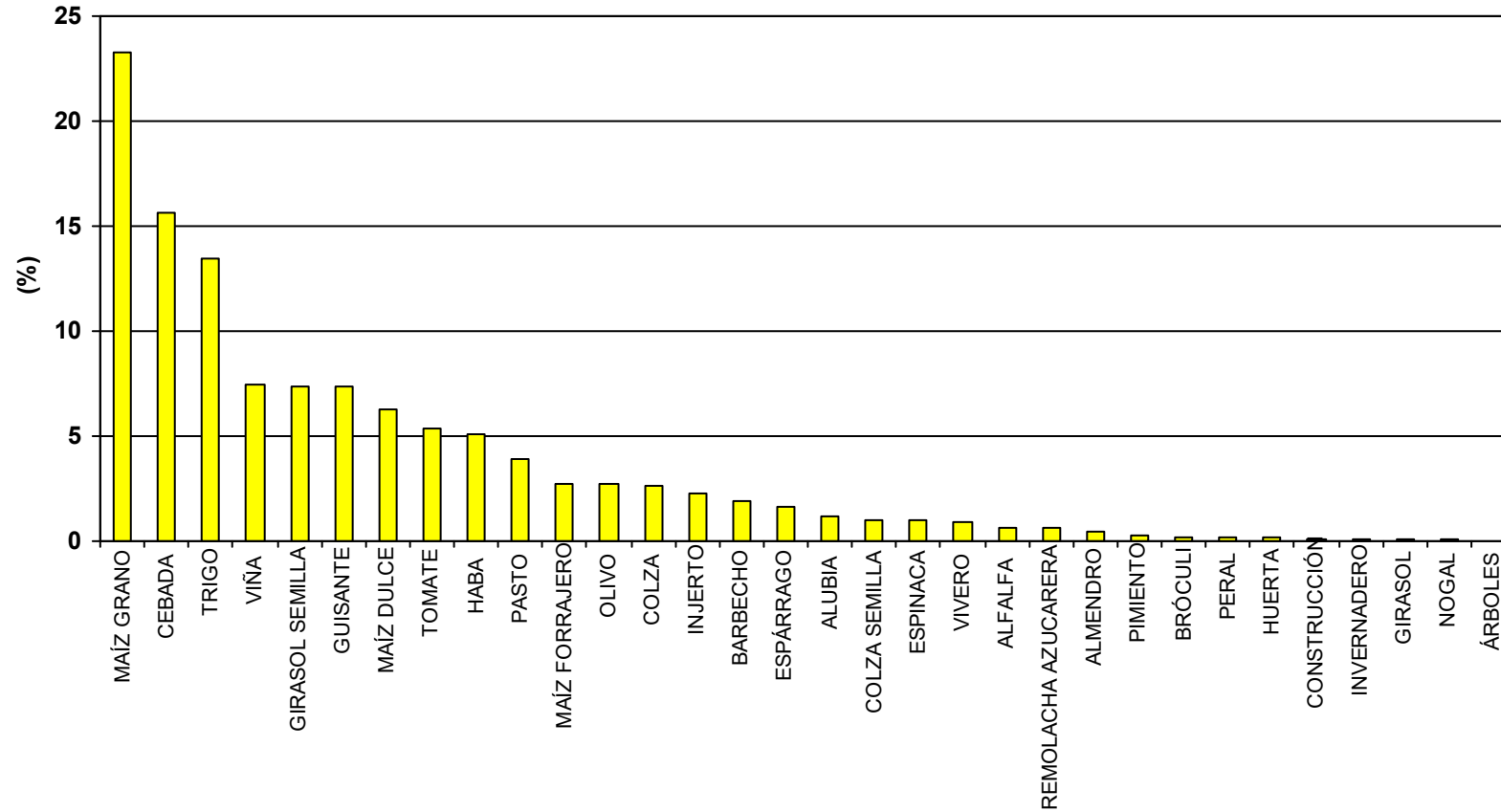
PORCENTAJE DE SUPERFICIE CON DOBLES COSECHAS: 4,5

NÚMERO DE CULTIVOS DIFERENTES: 19

BALANCE GLOBAL AÑO 2021

Servicio Oferta Agroindustrial

SECTOR IV.1 CANAL DE NAVARRA



SUPERFICIE ZONA: 2.388 ha

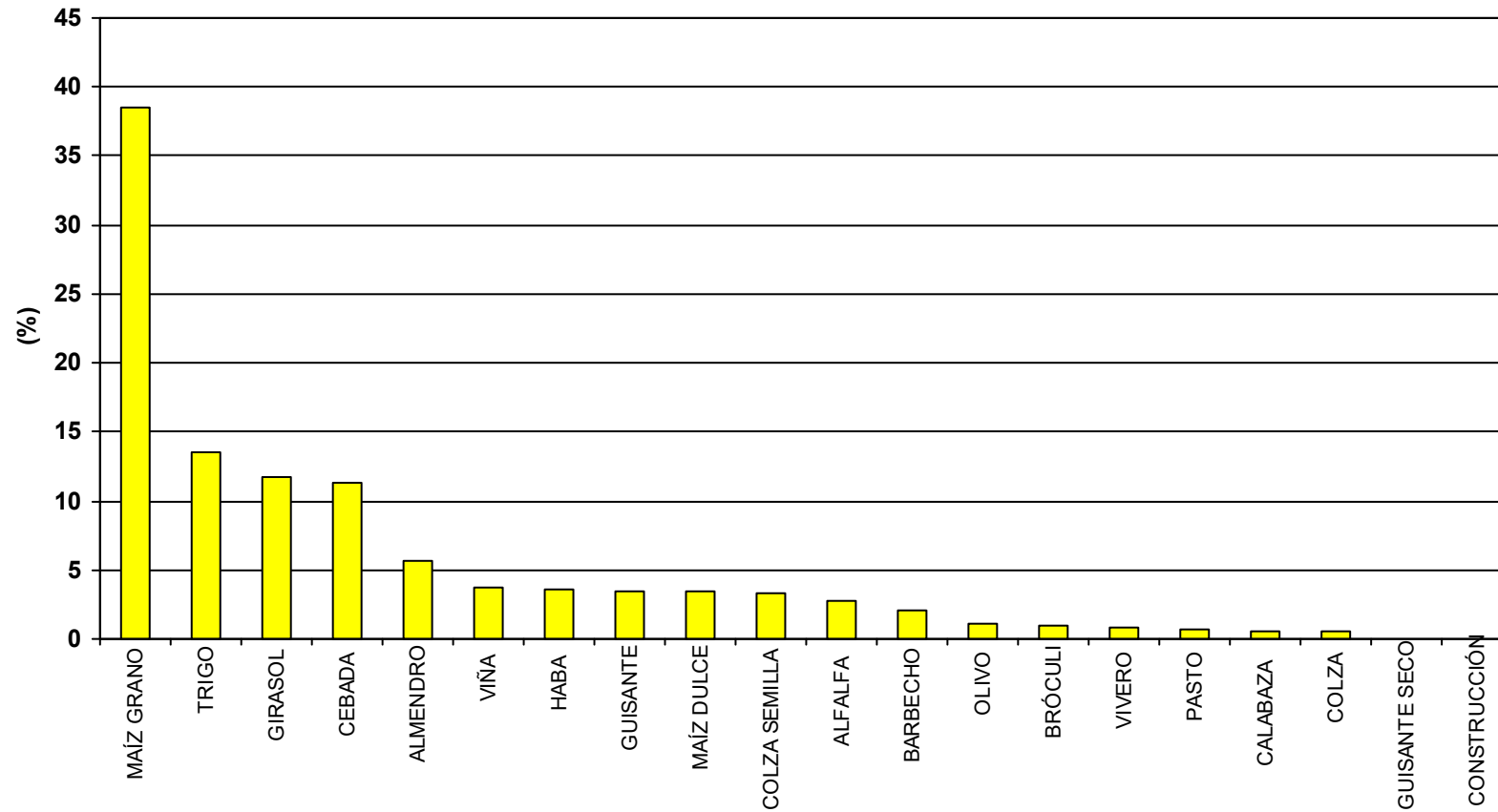
PORCENTAJE DE SUPERFICIE CON DOBLES COSECHAS: 17

NÚMERO DE CULTIVOS DIFERENTES: 26

BALANCE GLOBAL AÑO 2021

Servicio Oferta Agroindustrial

SECTOR IV.2 CANAL DE NAVARRA



SUPERFICIE ZONA: 903 ha

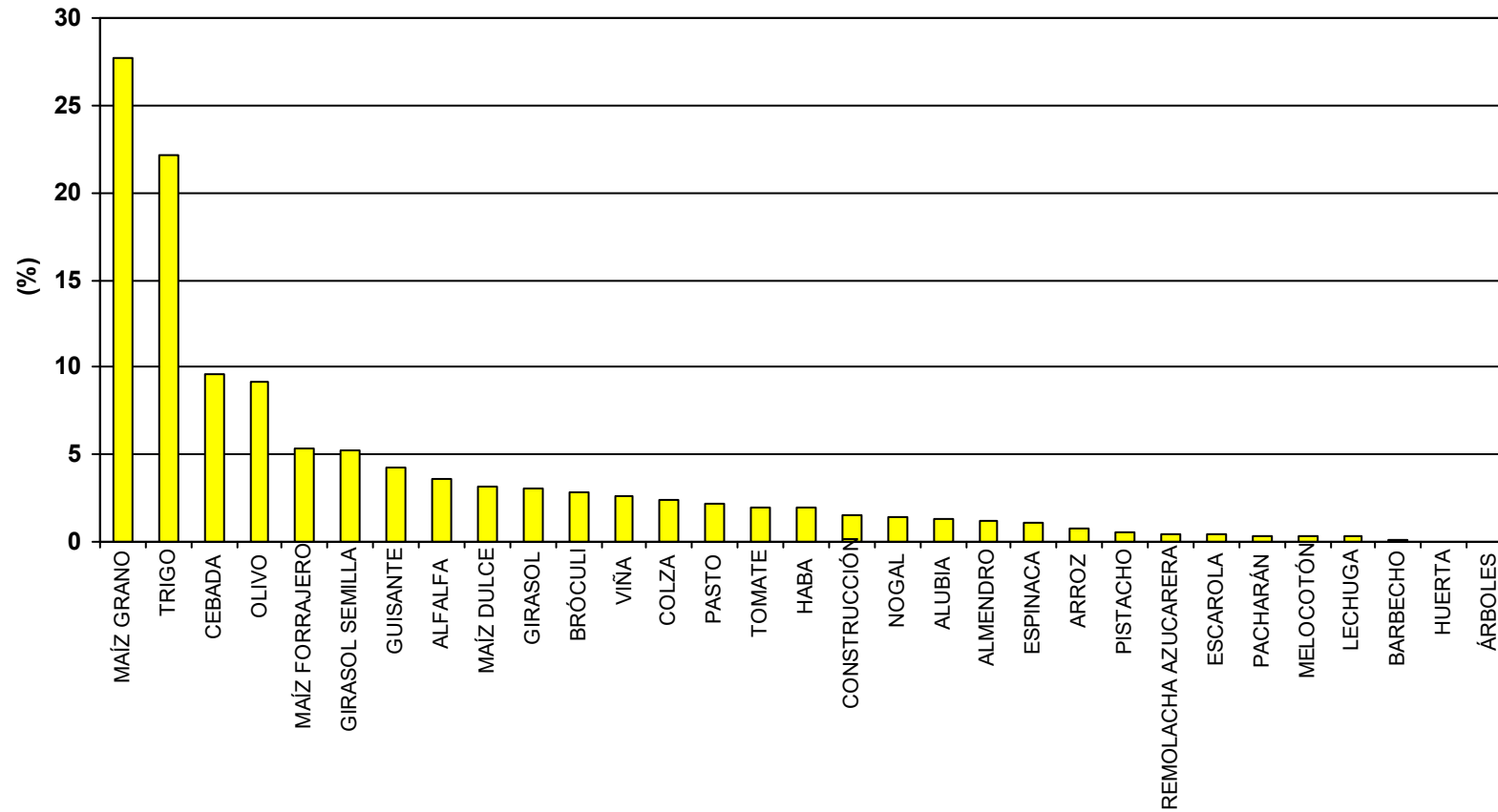
PORCENTAJE DE SUPERFICIE CON DOBLES COSECHAS: 7,9

NÚMERO DE CULTIVOS DIFERENTES: 17

BALANCE GLOBAL AÑO 2021

Servicio Oferta Agroindustrial

SECTOR IV.3 CANAL DE NAVARRA



SUPERFICIE ZONA: 1.446 ha

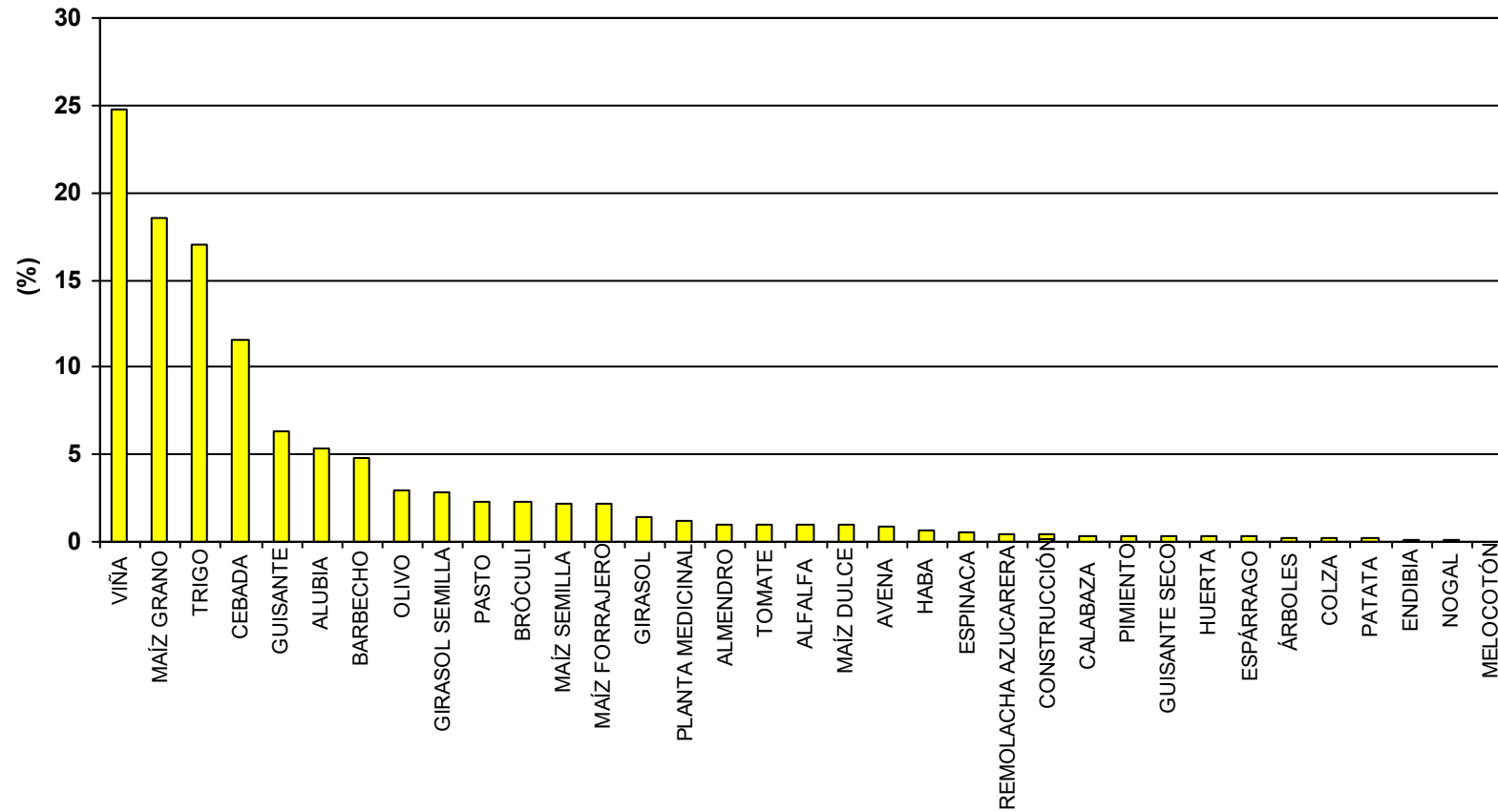
PORCENTAJE DE SUPERFICIE CON DOBLES COSECHAS: 17

NÚMERO DE CULTIVOS DIFERENTES: 27

BALANCE GLOBAL AÑO 2021

Servicio Oferta Agroindustrial

SECTOR IV.4 CANAL DE NAVARRA



SUPERFICIE ZONA: 2.634 ha

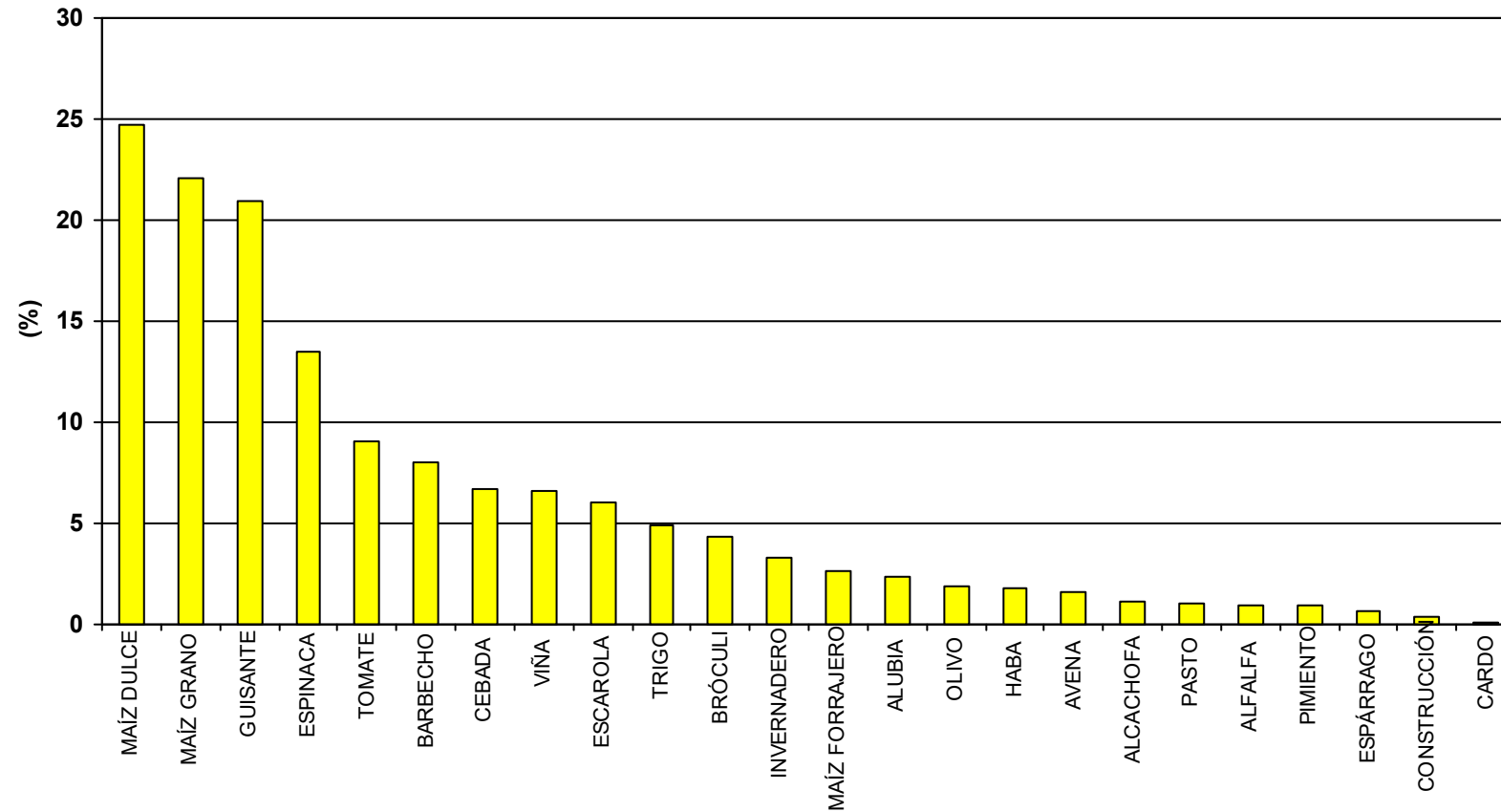
PORCENTAJE DE SUPERFICIE CON DOBLES COSECHAS: 15

NÚMERO DE CULTIVOS DIFERENTES: 31

BALANCE GLOBAL AÑO 2021

Servicio Oferta Agroindustrial

SECTOR IV.5.1 CANAL DE NAVARRA



SUPERFICIE ZONA: 899 ha

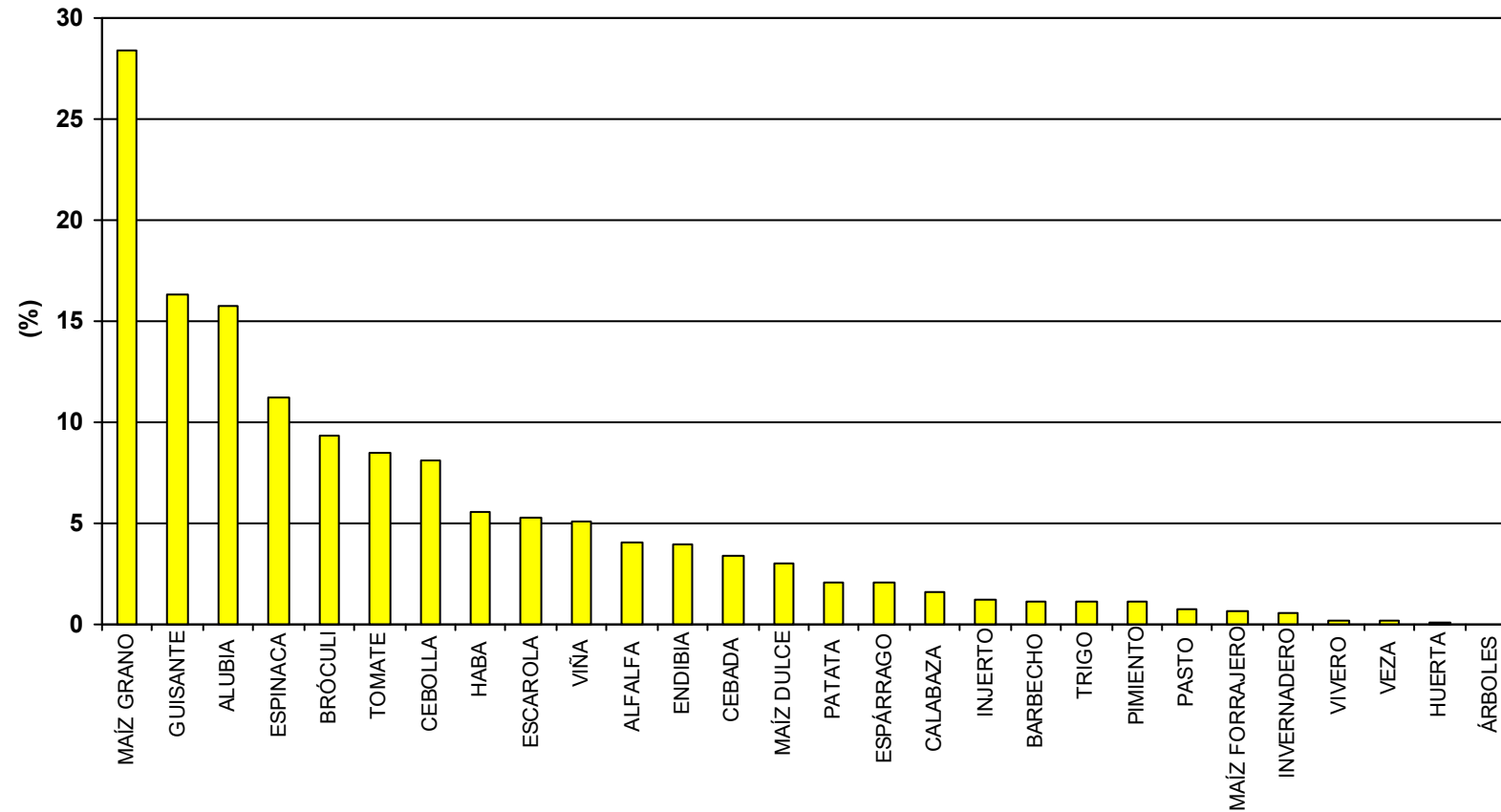
PORCENTAJE DE SUPERFICIE CON DOBLES COSECHAS: 46

NÚMERO DE CULTIVOS DIFERENTES: 21

BALANCE GLOBAL AÑO 2021

Servicio Oferta Agroindustrial

SECTOR IV.5.2 CANAL DE NAVARRA



SUPERFICIE ZONA: 1.059 ha

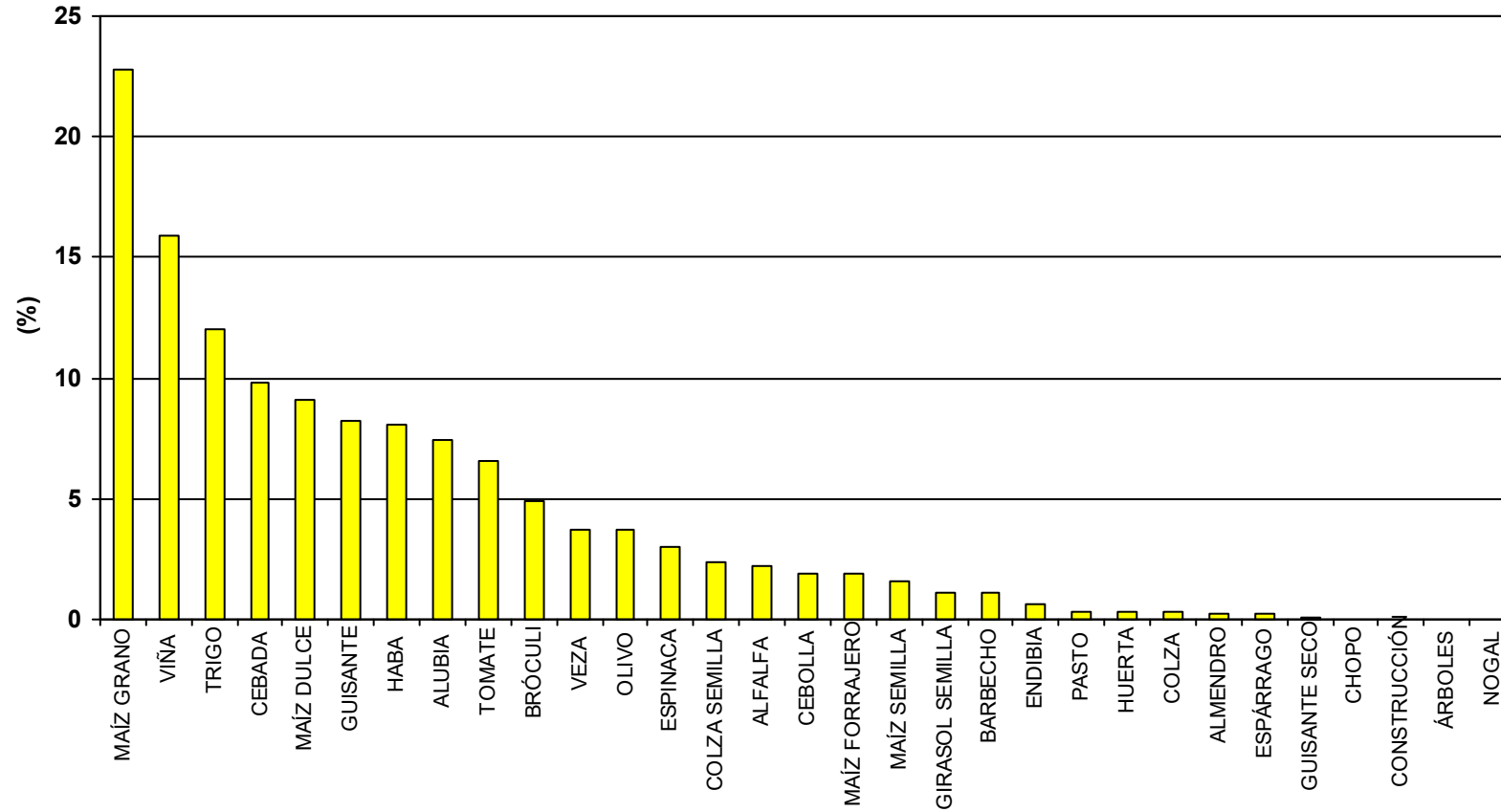
PORCENTAJE DE SUPERFICIE CON DOBLES COSECHAS: 41

NÚMERO DE CULTIVOS DIFERENTES: 23

BALANCE GLOBAL AÑO 2021

Servicio Oferta Agroindustrial

SECTOR IX CANAL DE NAVARRA



SUPERFICIE ZONA: 1.990 ha

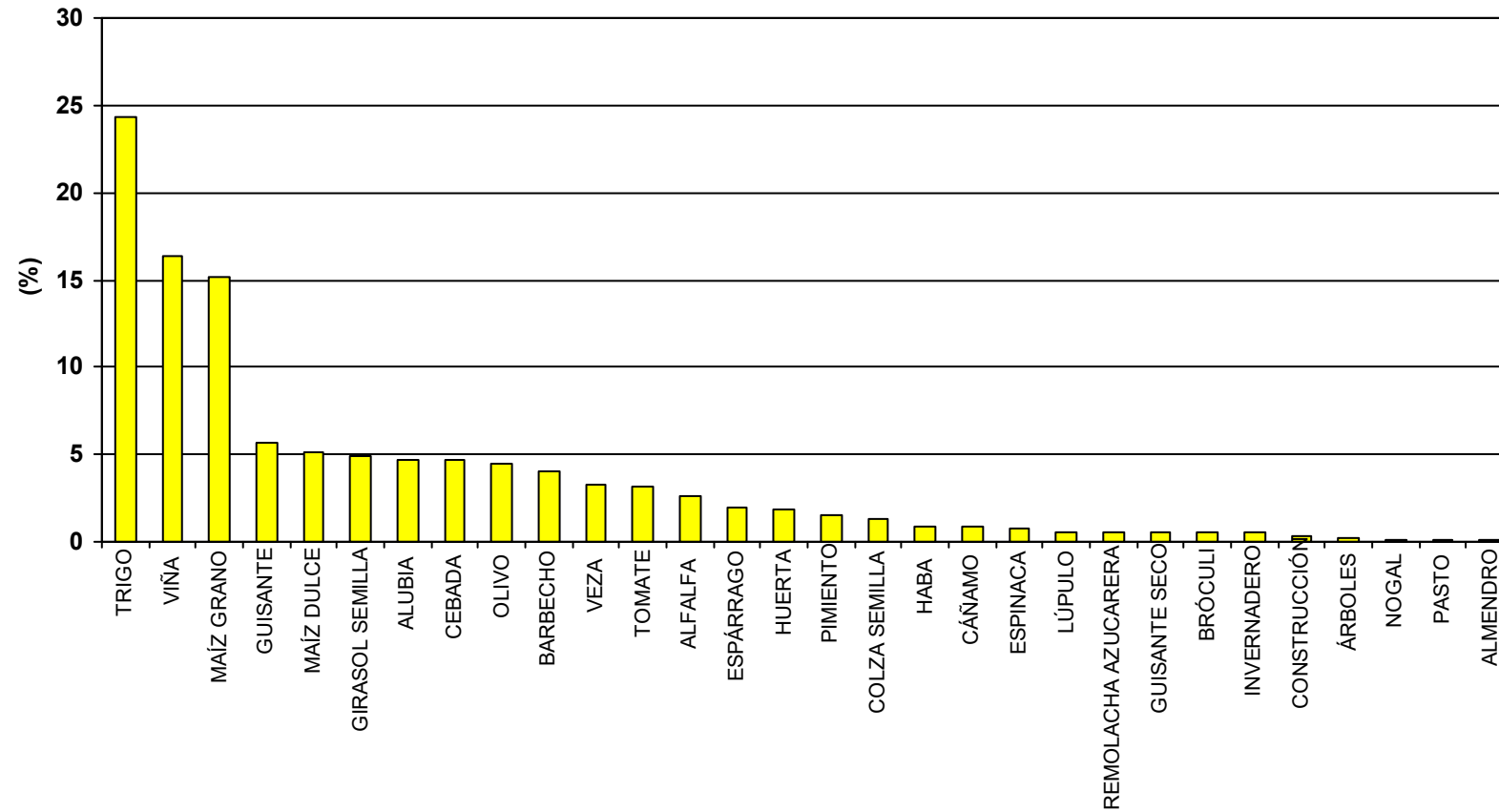
PORCENTAJE DE SUPERFICIE CON DOBLES COSECHAS: 29

NÚMERO DE CULTIVOS DIFERENTES: 27

BALANCE GLOBAL AÑO 2021

Servicio Oferta Agroindustrial

SECTOR V CANAL DE NAVARRA



SUPERFICIE ZONA: 911 ha

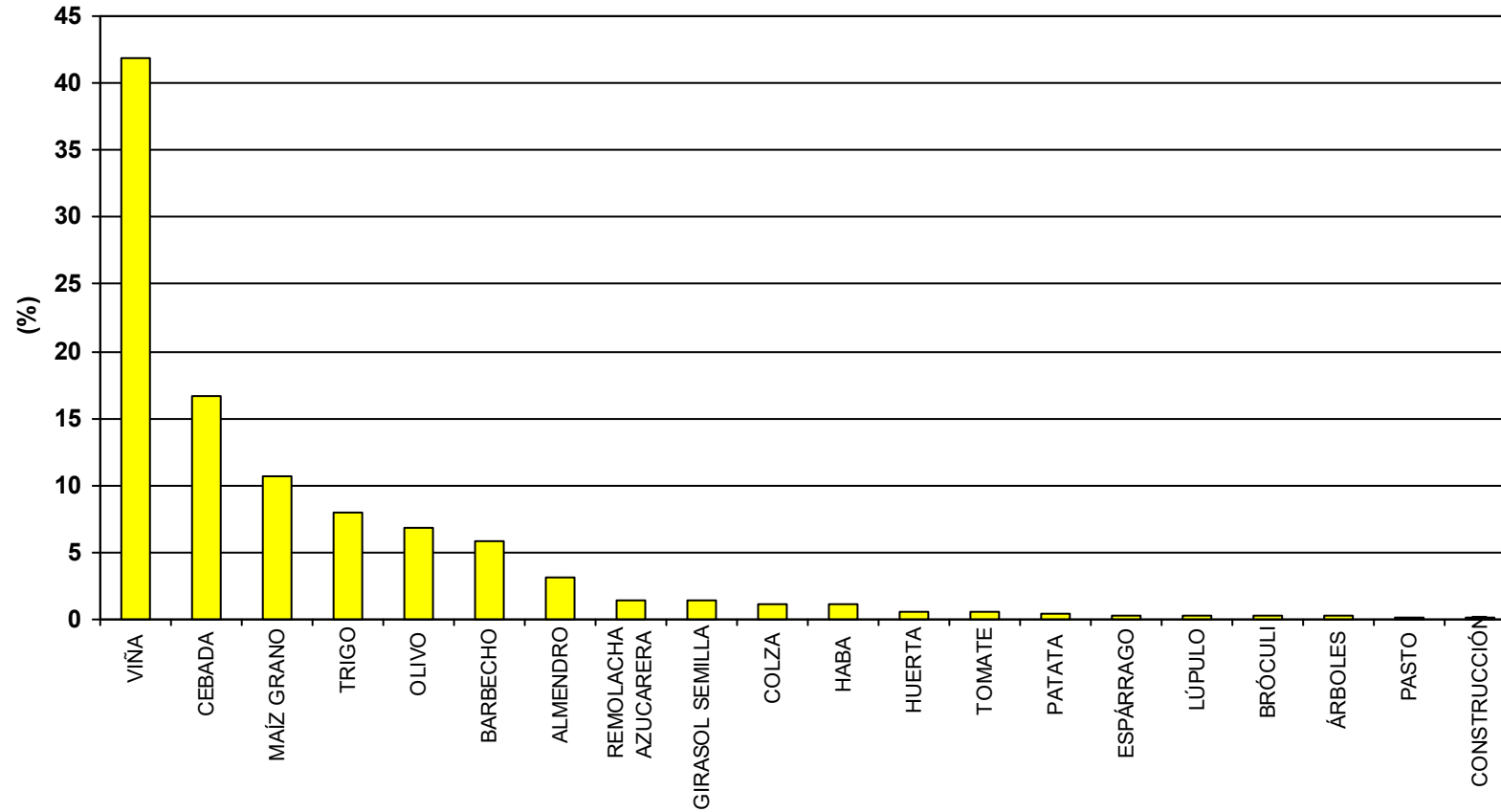
PORCENTAJE DE SUPERFICIE CON DOBLES COSECHAS: 12

NÚMERO DE CULTIVOS DIFERENTES: 25

BALANCE GLOBAL AÑO 2021

Servicio Oferta Agroindustrial

SECTOR VI CANAL DE NAVARRA



SUPERFICIE ZONA: 822 ha

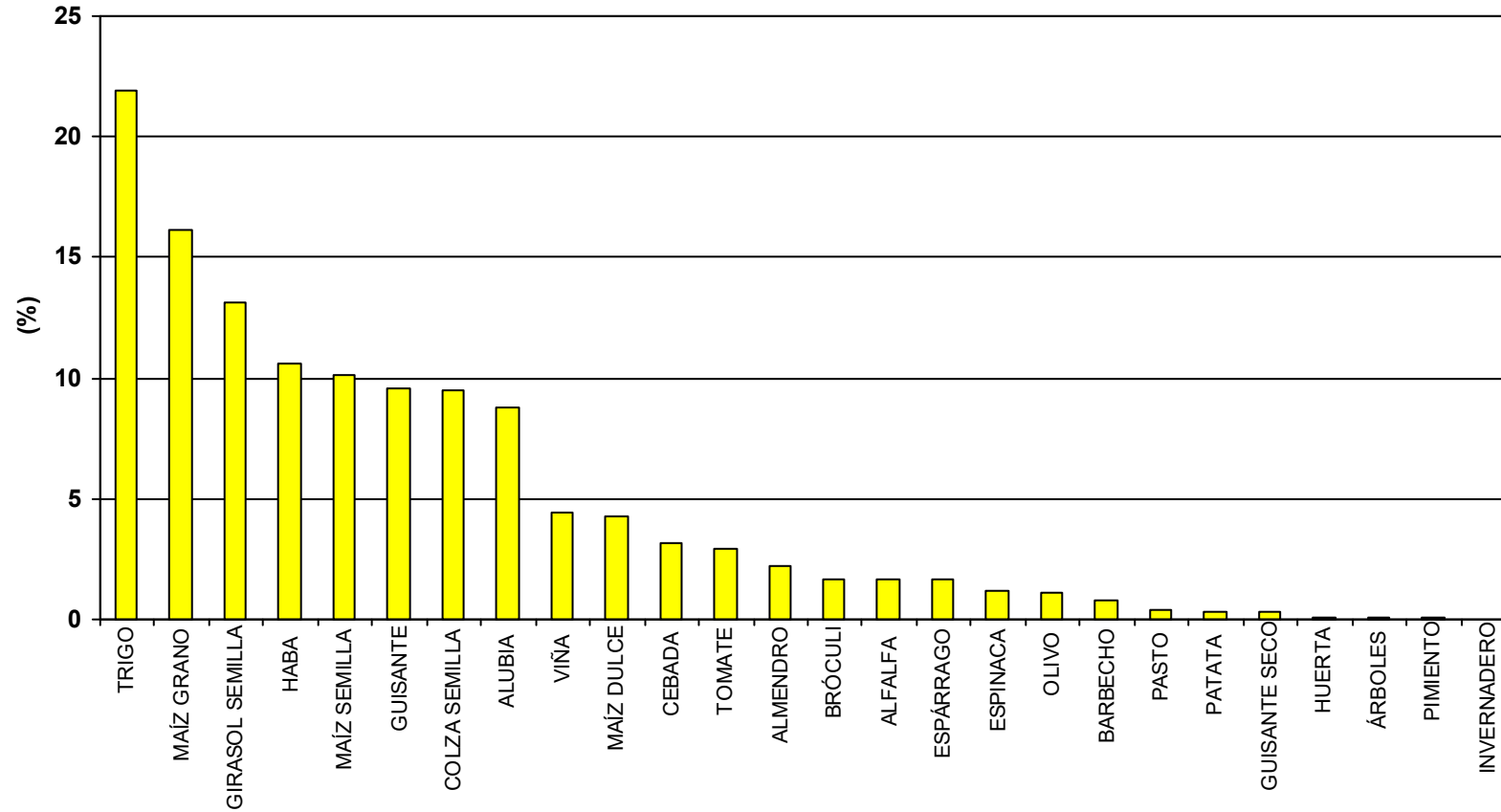
PORCENTAJE DE SUPERFICIE CON DOBLES COSECHAS: 1,4

NÚMERO DE CULTIVOS DIFERENTES: 16

BALANCE GLOBAL AÑO 2021

Servicio Oferta Agroindustrial

SECTOR VII CANAL DE NAVARRA



SUPERFICIE ZONA: 1.538 ha

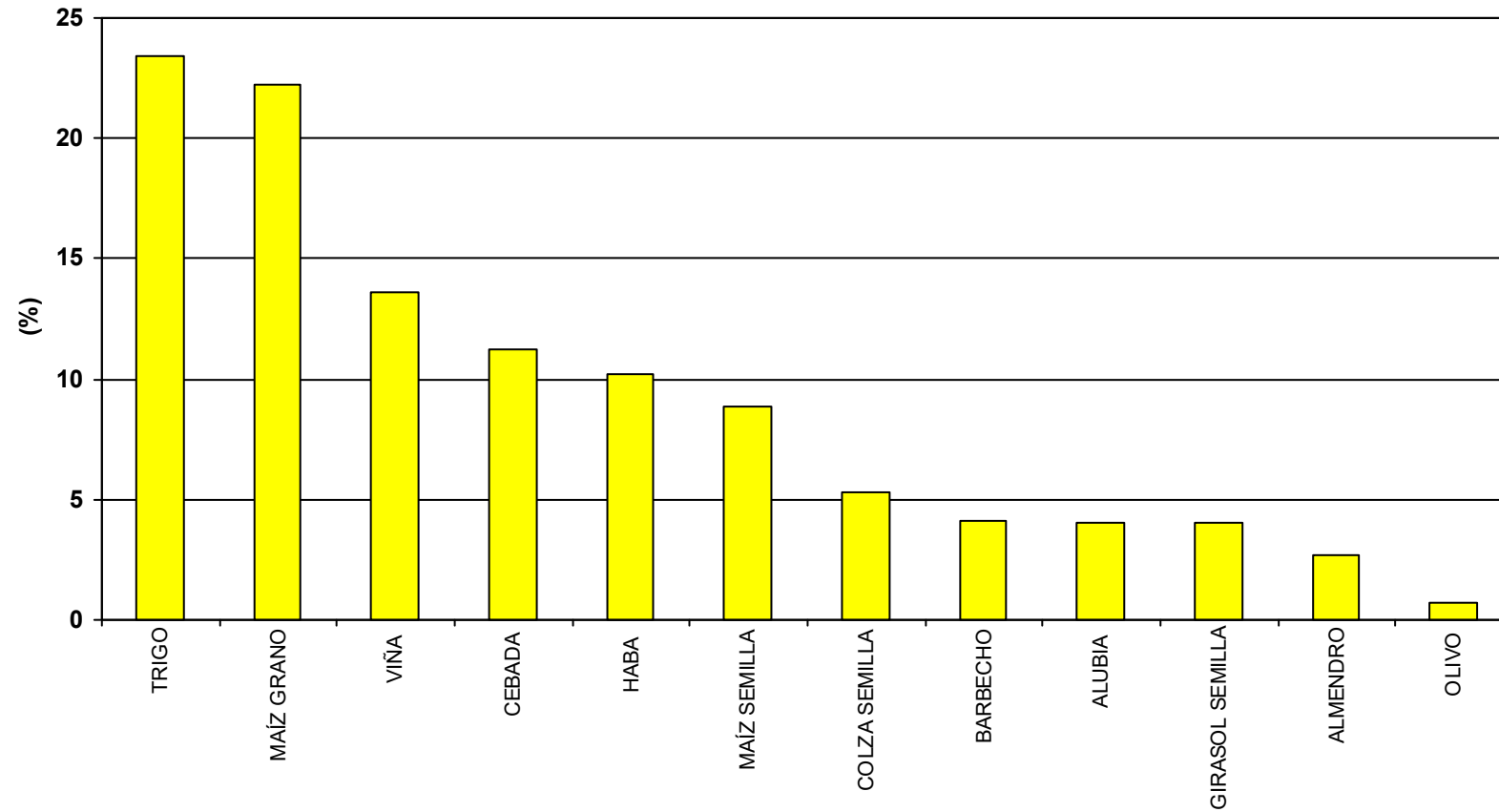
PORCENTAJE DE SUPERFICIE CON DOBLES COSECHAS: 26

NÚMERO DE CULTIVOS DIFERENTES: 22

BALANCE GLOBAL AÑO 2021

Servicio Oferta Agroindustrial

SECTOR VIII CANAL DE NAVARRA



SUPERFICIE ZONA: 247 ha

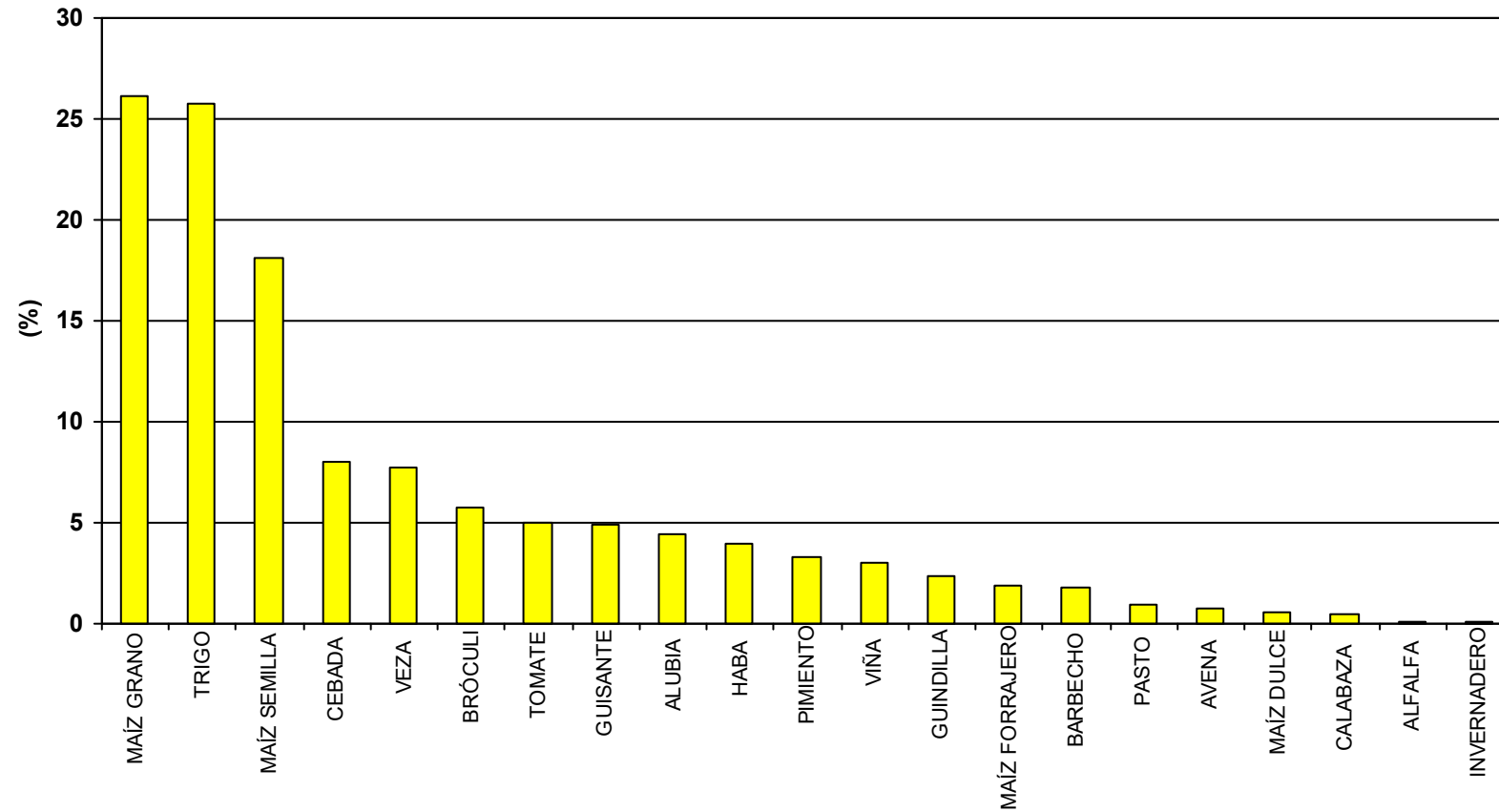
PORCENTAJE DE SUPERFICIE CON DOBLES COSECHAS: 10

NÚMERO DE CULTIVOS DIFERENTES: 11

BALANCE GLOBAL AÑO 2021

Servicio Oferta Agroindustrial

SECTOR X CANAL DE NAVARRA



SUPERFICIE ZONA: 1.101 ha

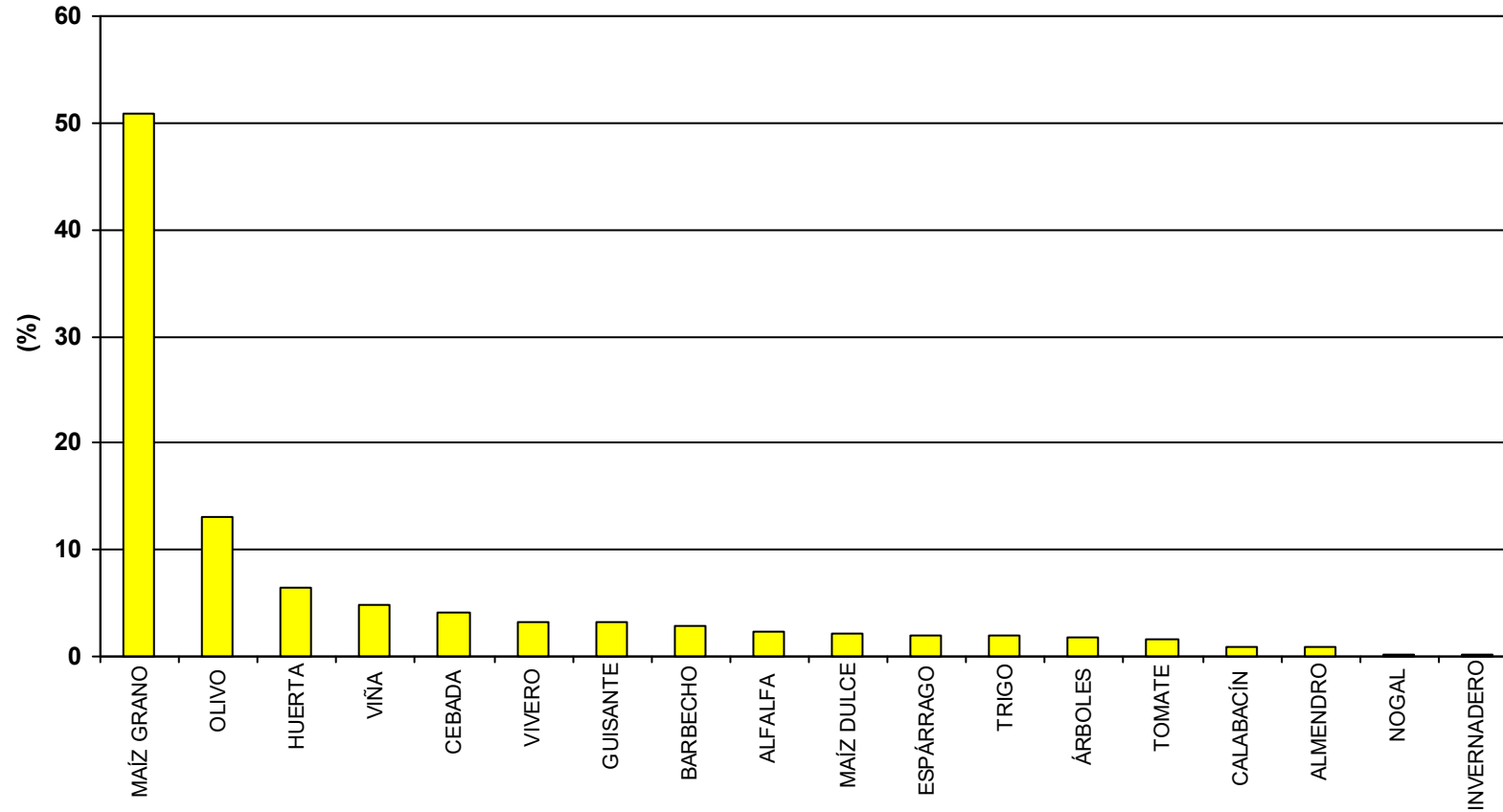
PORCENTAJE DE SUPERFICIE CON DOBLES COSECHAS: 25

NÚMERO DE CULTIVOS DIFERENTES: 19

BALANCE GLOBAL AÑO 2021

Servicio Oferta Agroindustrial

SECTOR XXII ARG 1 CANAL DE NAVARRA



SUPERFICIE ZONA: 186 ha

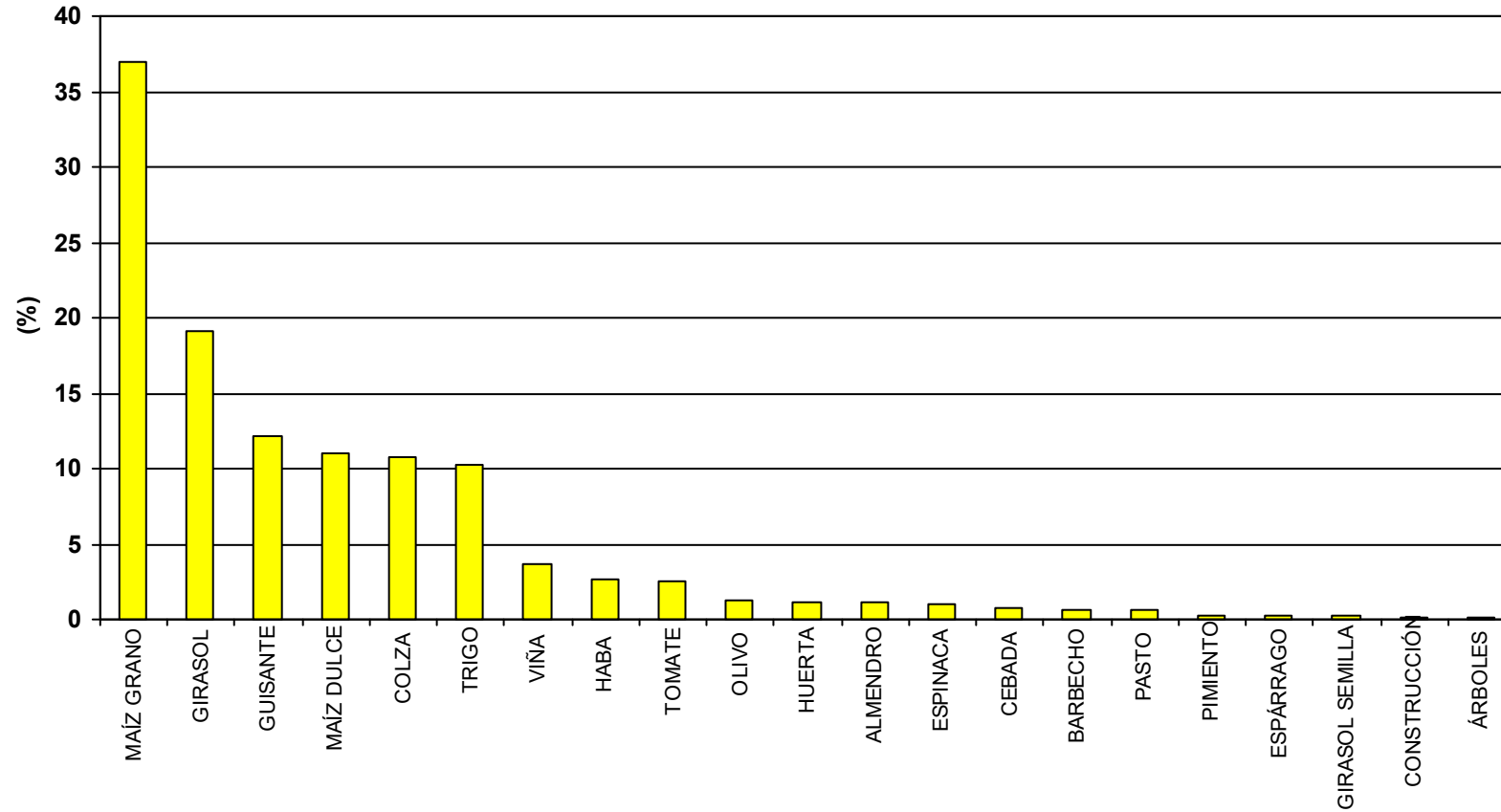
PORCENTAJE DE SUPERFICIE CON DOBLES COSECHAS: 3,3

NÚMERO DE CULTIVOS DIFERENTES: 13

BALANCE GLOBAL AÑO 2021

Servicio Oferta Agroindustrial

SECTOR XXII ARG 2 CANAL DE NAVARRA



SUPERFICIE ZONA: 1.445 ha

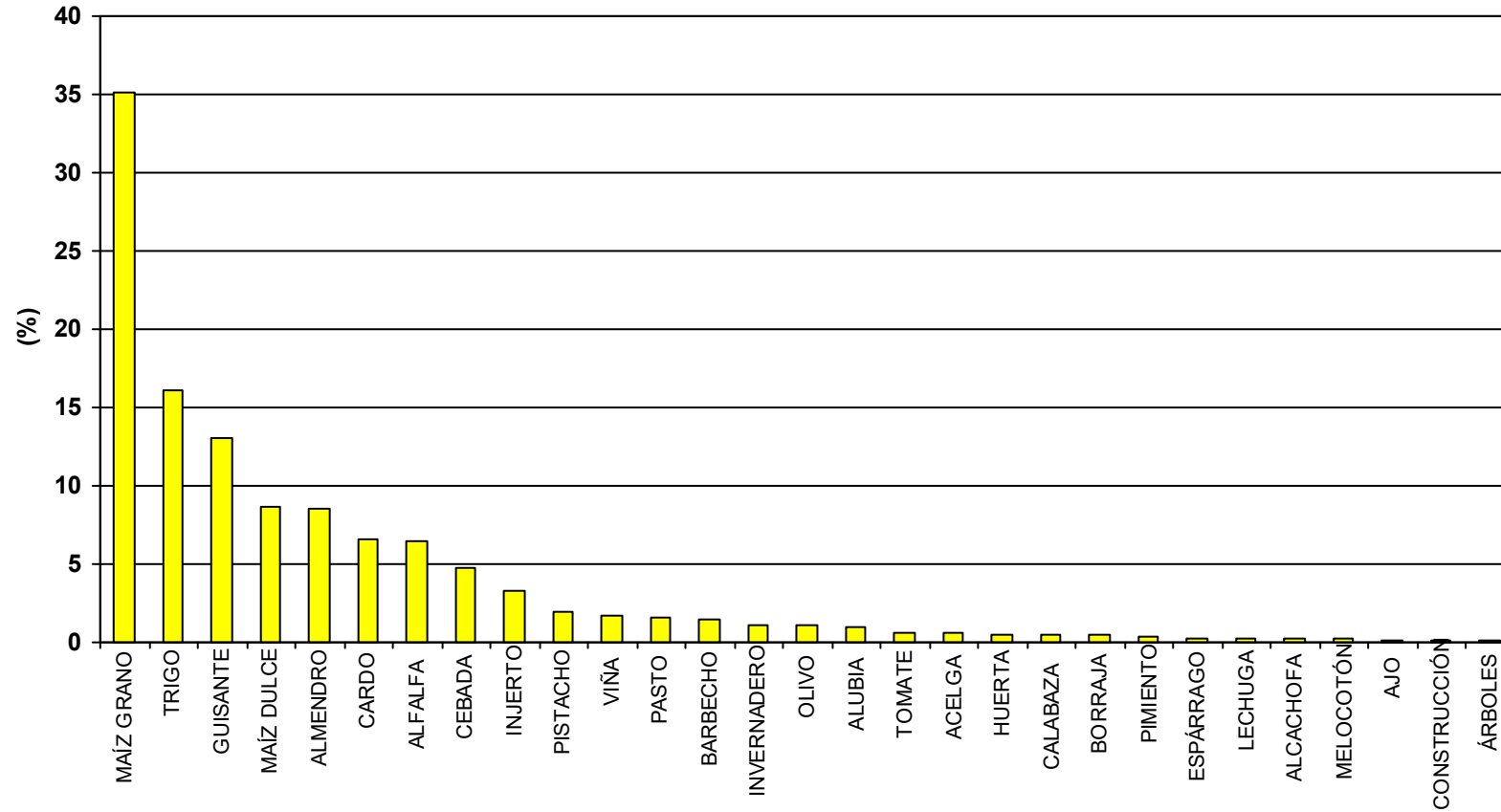
PORCENTAJE DE SUPERFICIE CON DOBLES COSECHAS: 17

NÚMERO DE CULTIVOS DIFERENTES: 17

BALANCE GLOBAL AÑO 2021

Servicio Oferta Agroindustrial

SECTOR XXII ARG 3 CANAL DE NAVARRA



SUPERFICIE ZONA: 424 ha

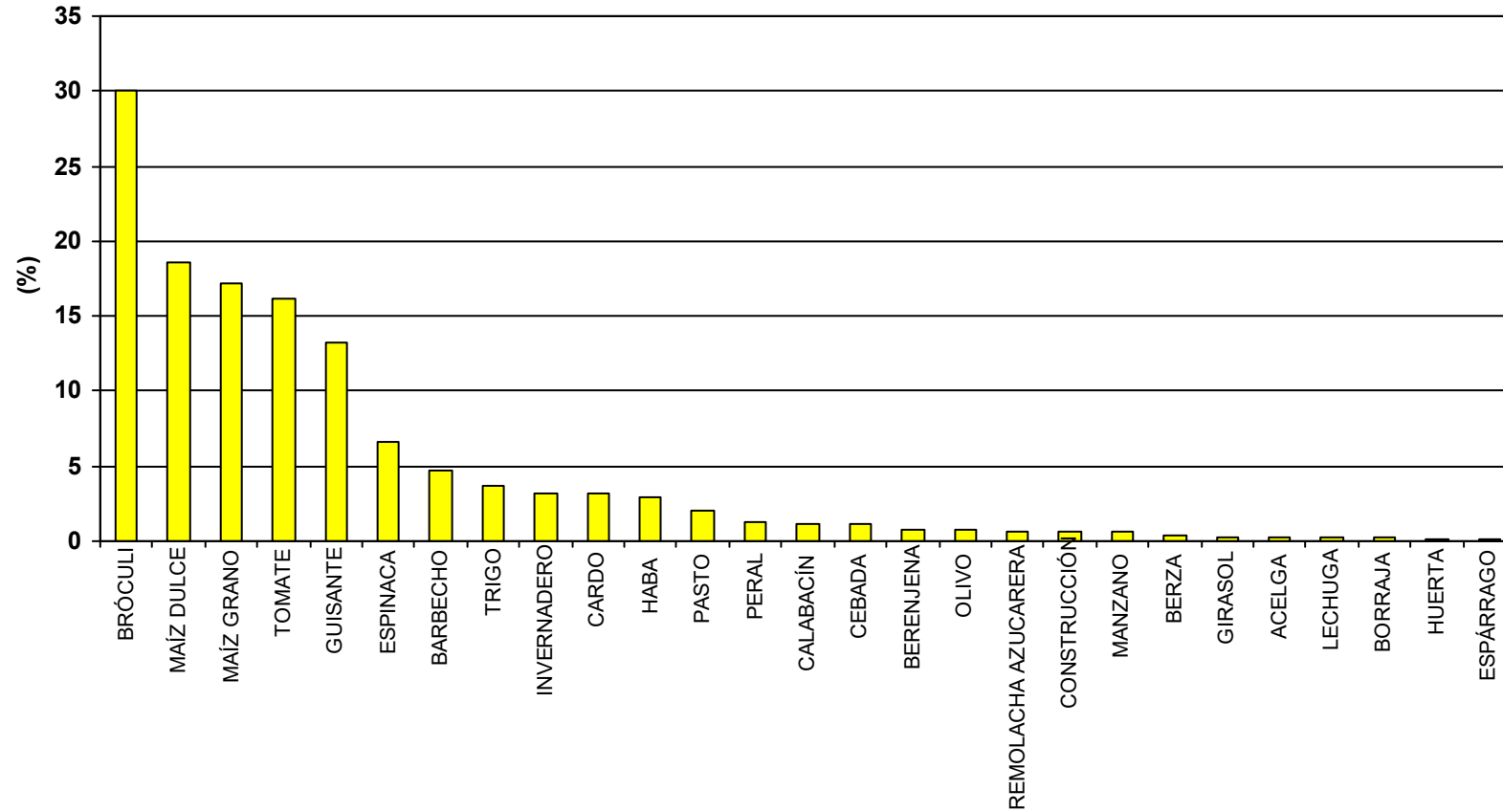
PORCENTAJE DE SUPERFICIE CON DOBLES COSECHAS: 17

NÚMERO DE CULTIVOS DIFERENTES: 24

BALANCE GLOBAL AÑO 2021

Servicio Oferta Agroindustrial

SECTOR XXII ARG 5 CANAL DE NAVARRA



SUPERFICIE ZONA: 687 ha

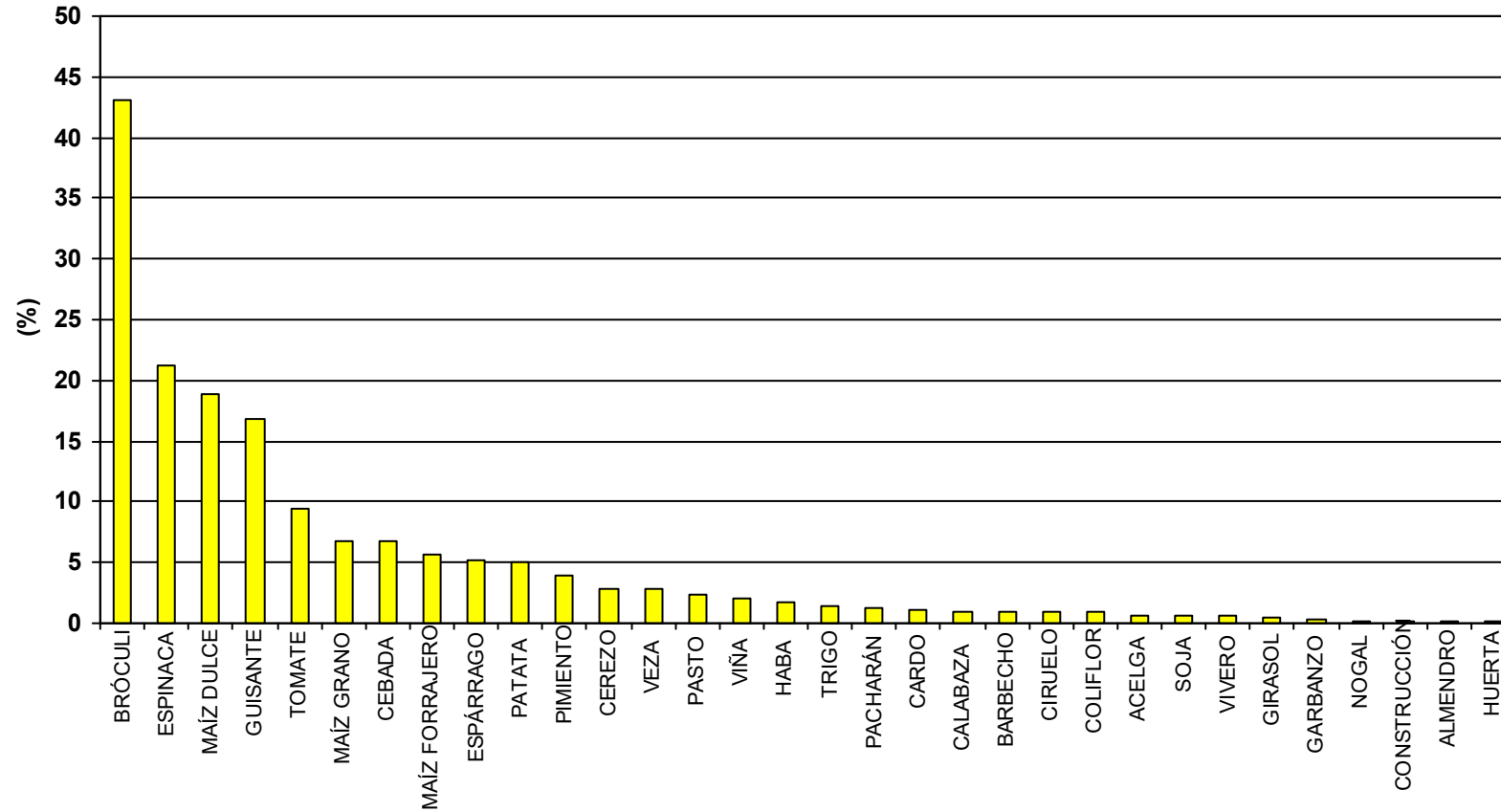
PORCENTAJE DE SUPERFICIE CON DOBLES COSECHAS: 31

NÚMERO DE CULTIVOS DIFERENTES: 23

BALANCE GLOBAL AÑO 2021

Servicio Oferta Agroindustrial

SECTOR XXII ARG 6 CANAL DE NAVARRA



SUPERFICIE ZONA: 802 ha

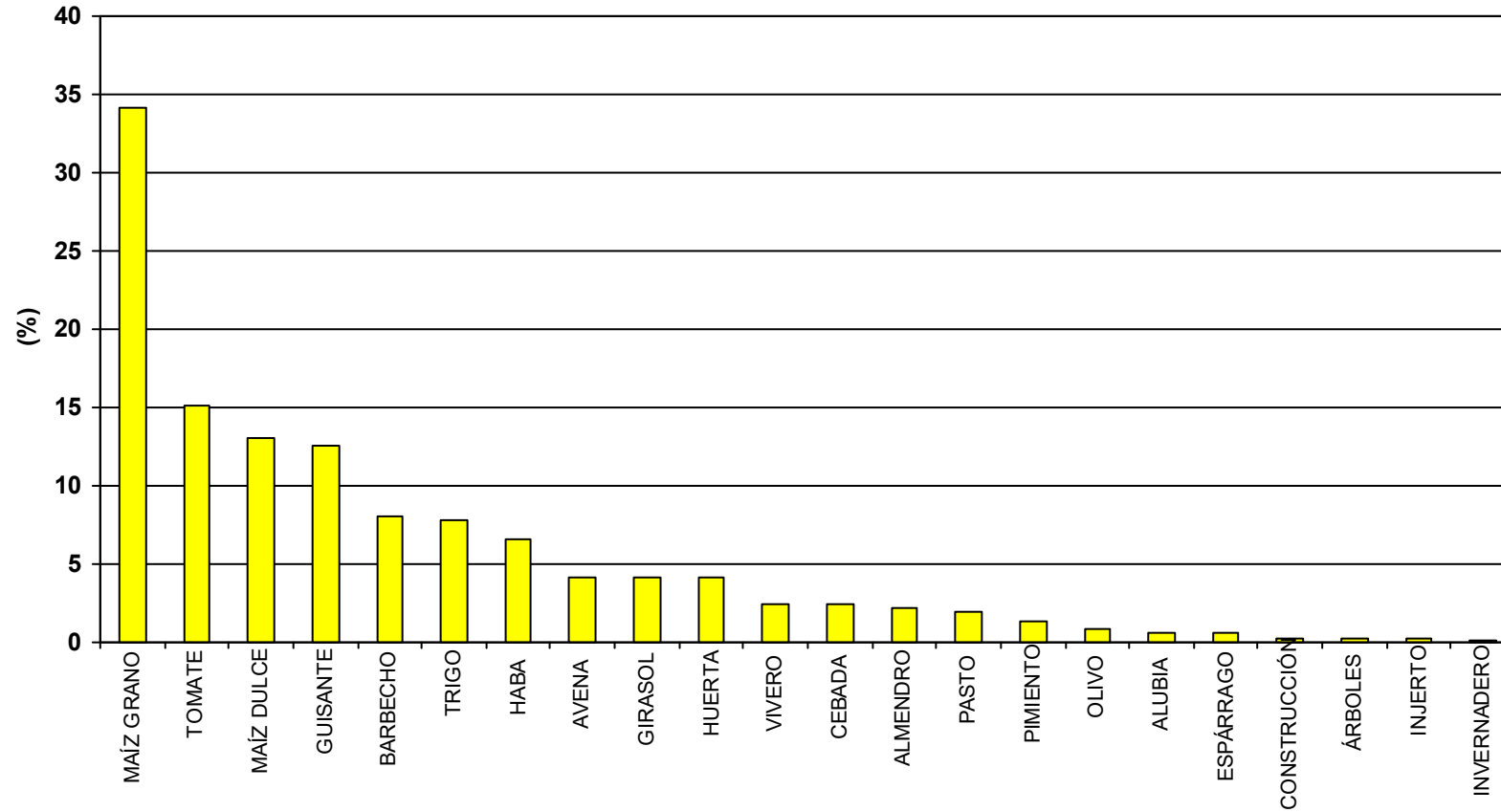
PORCENTAJE DE SUPERFICIE CON DOBLES COSECHAS: 65

NÚMERO DE CULTIVOS DIFERENTES: 28

BALANCE GLOBAL AÑO 2021

Servicio Oferta Agroindustrial

SECTOR XXIII CANAL DE NAVARRA



SUPERFICIE ZONA: 437 ha

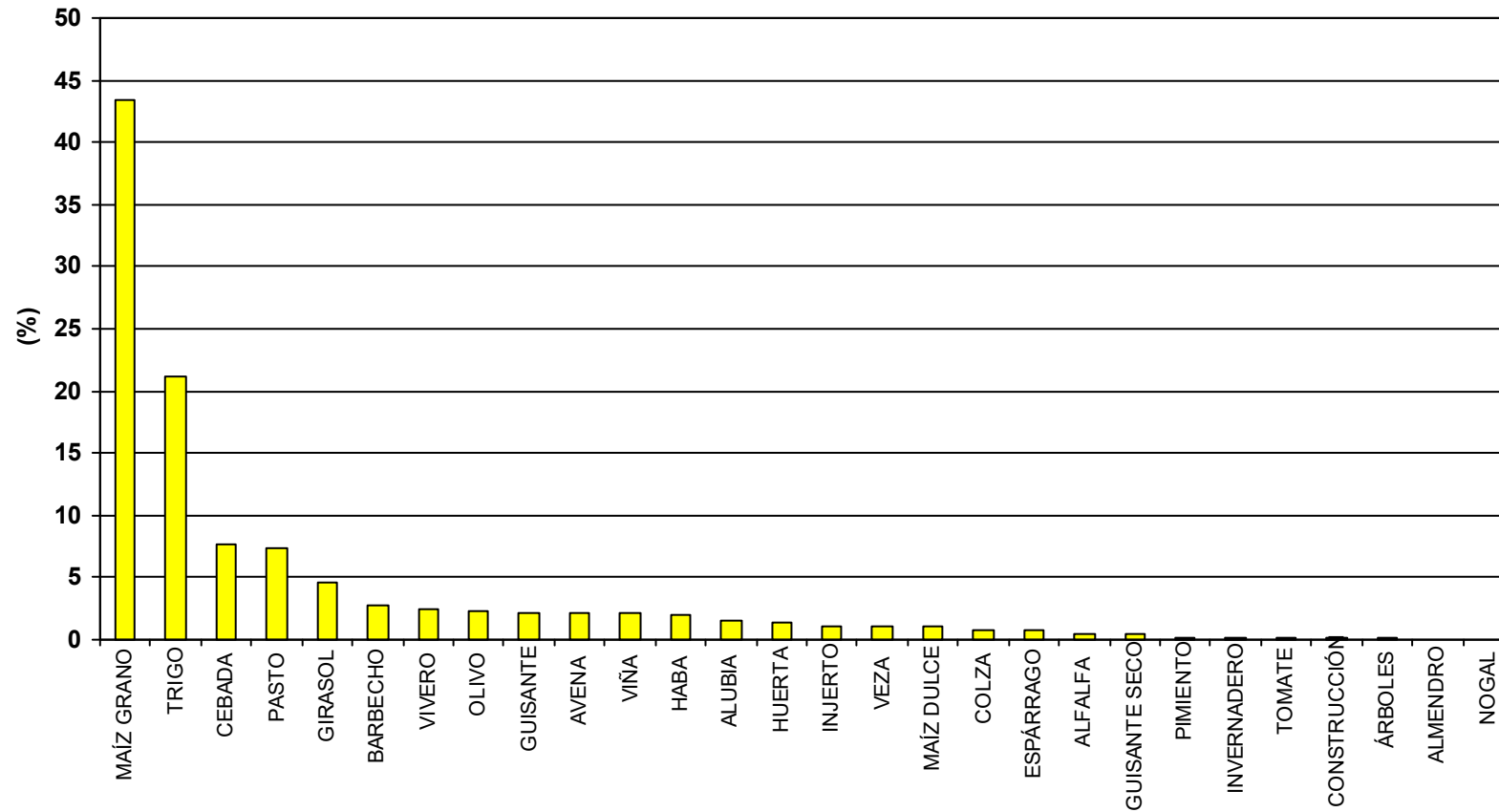
PORCENTAJE DE SUPERFICIE CON DOBLES COSECHAS: 23

NÚMERO DE CULTIVOS DIFERENTES: 16

BALANCE GLOBAL AÑO 2021

Servicio Oferta Agroindustrial

SECTOR XXIV CANAL DE NAVARRA



SUPERFICIE ZONA: 1.959 ha

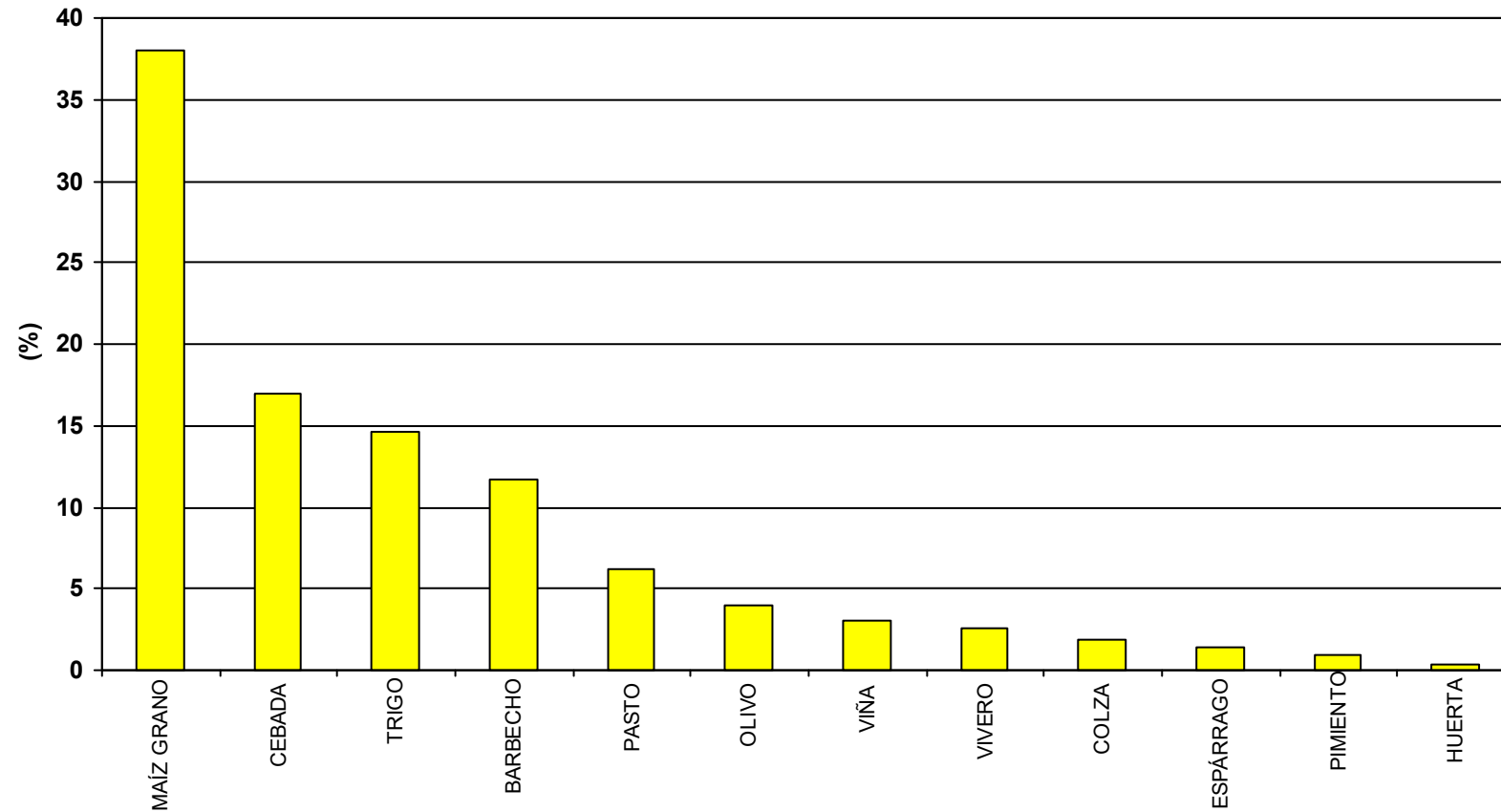
PORCENTAJE DE SUPERFICIE CON DOBLES COSECHAS: 9,3

NÚMERO DE CULTIVOS DIFERENTES: 22

BALANCE GLOBAL AÑO 2021

Servicio Oferta Agroindustrial

SECTOR XXV CANAL DE NAVARRA



SUPERFICIE ZONA: 305 ha

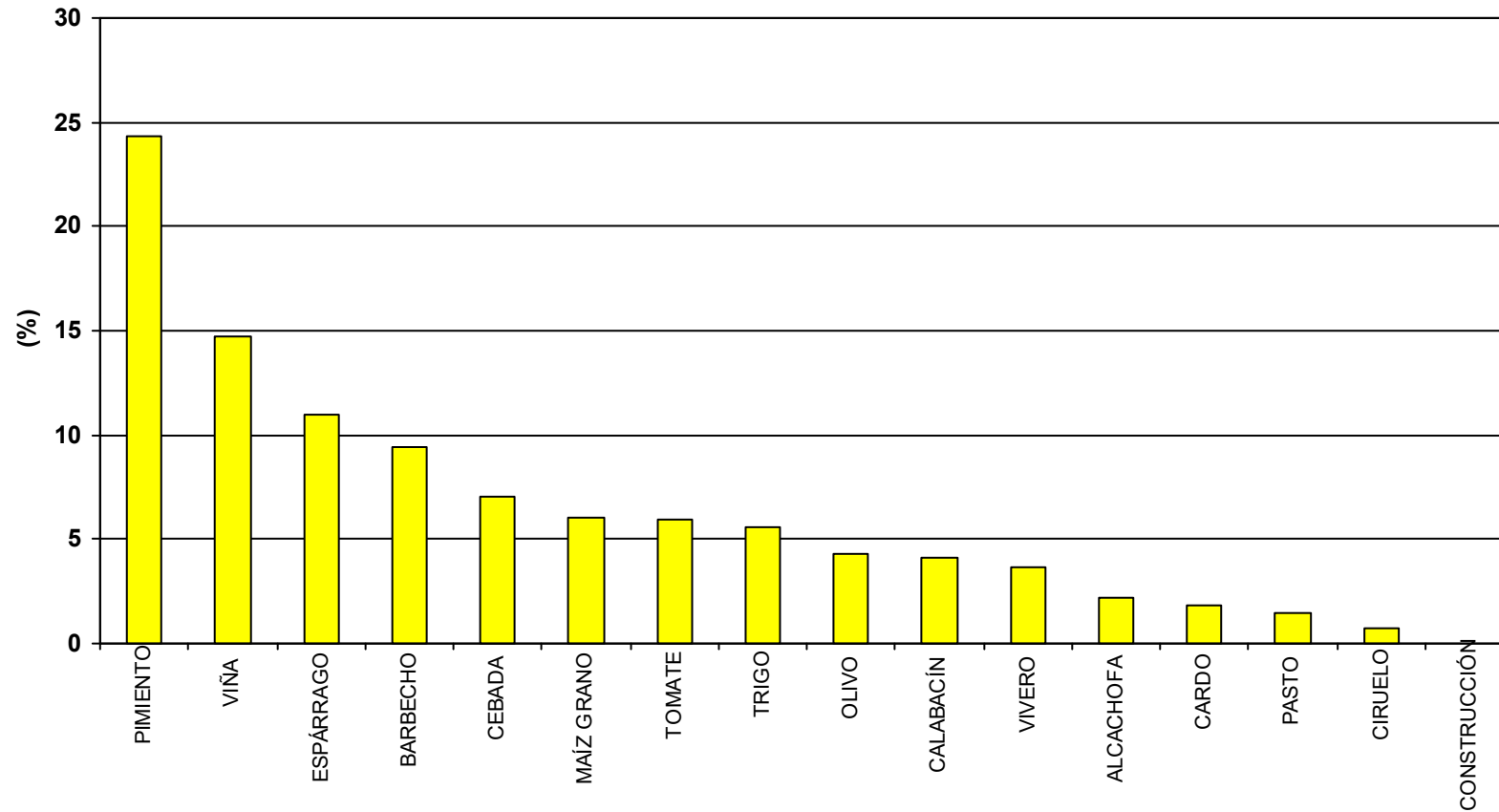
PORCENTAJE DE SUPERFICIE CON DOBLES COSECHAS: 1,4

NÚMERO DE CULTIVOS DIFERENTES: 9

BALANCE GLOBAL AÑO 2021

Servicio Oferta Agroindustrial

SECTOR XXVI EGA 1 CANAL DE NAVARRA



SUPERFICIE ZONA: 121 ha

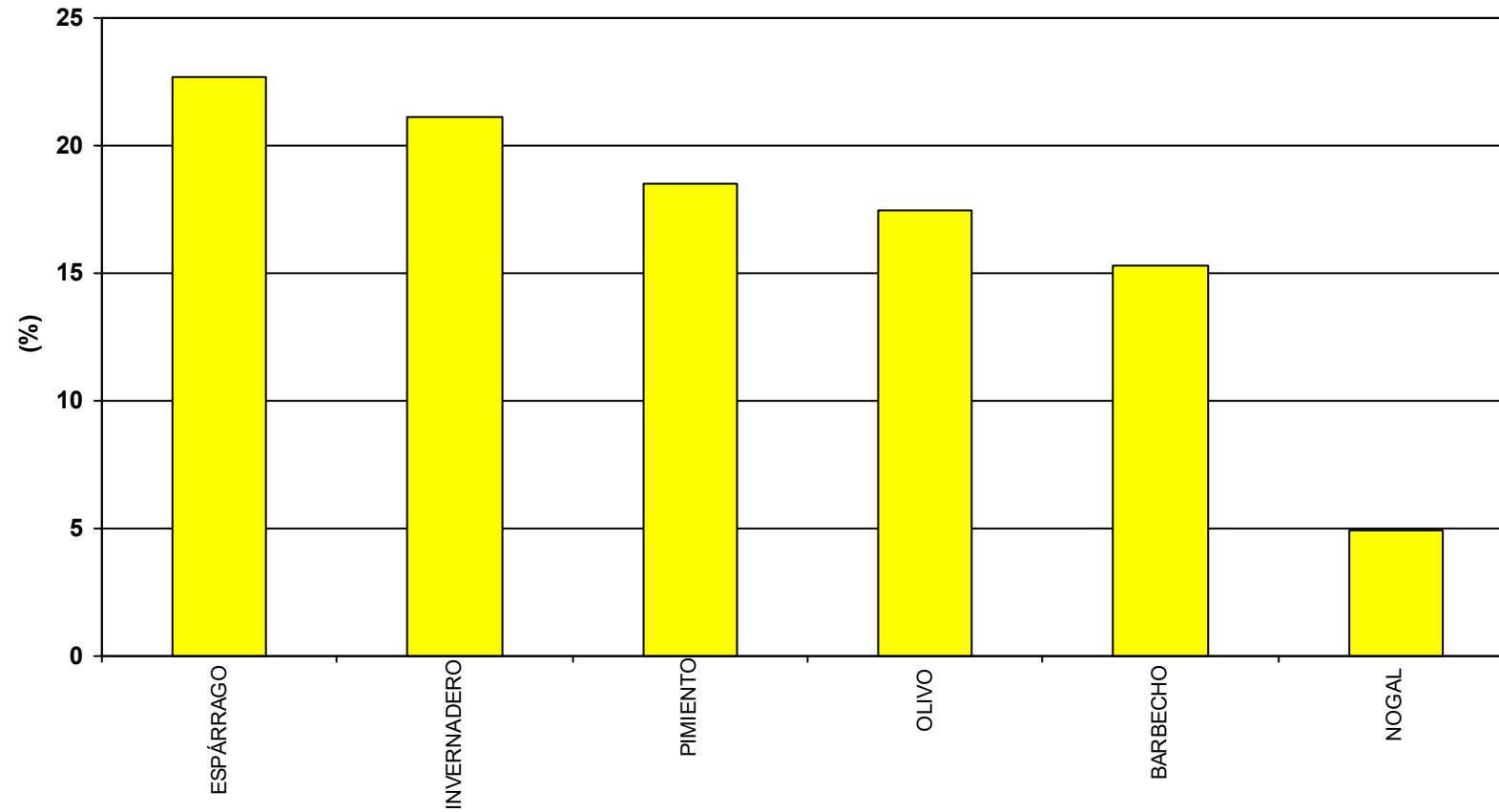
PORCENTAJE DE SUPERFICIE CON DOBLES COSECHAS: 2,2

NÚMERO DE CULTIVOS DIFERENTES: 13

BALANCE GLOBAL AÑO 2021

Servicio Oferta Agroindustrial

SESMA I Y II



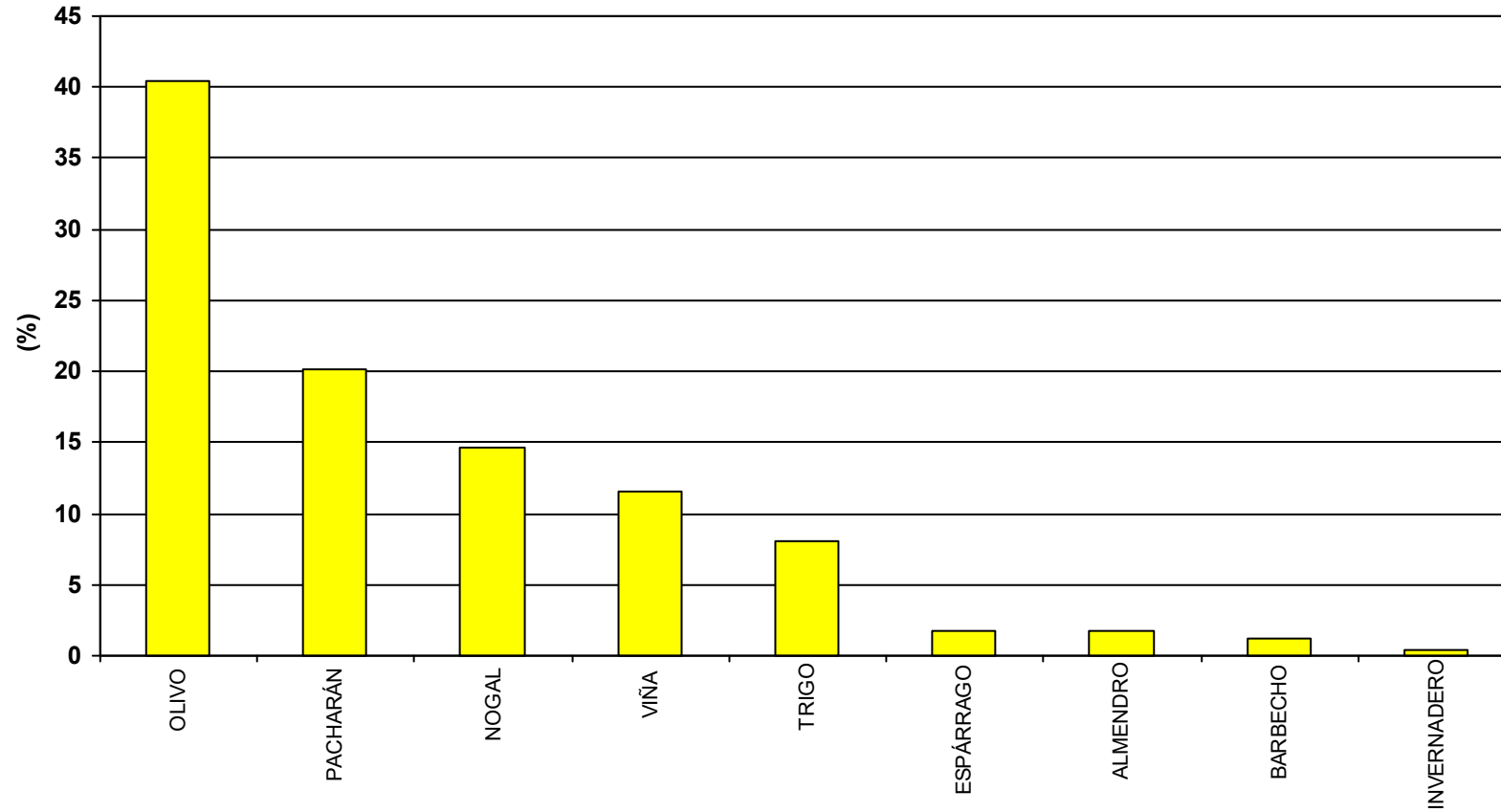
SUPERFICIE ZONA: 24 ha

NÚMERO DE CULTIVOS DIFERENTES: 4

BALANCE GLOBAL AÑO 2021

Servicio Oferta Agroindustrial

SESMA III



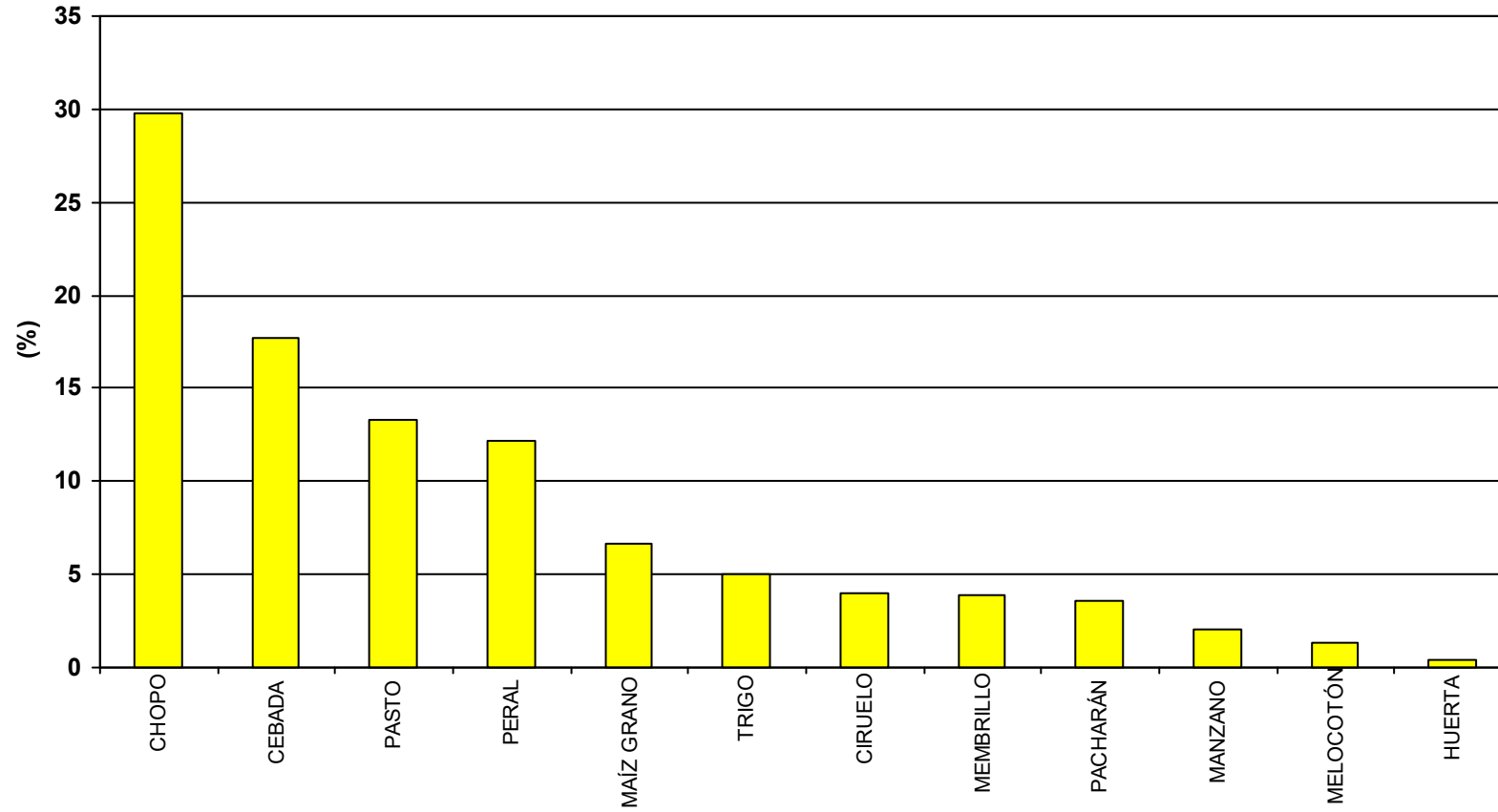
SUPERFICIE ZONA: 133 ha

NÚMERO DE CULTIVOS DIFERENTES: 7

BALANCE GLOBAL AÑO 2021

Servicio Oferta Agroindustrial

SOTO COMUNAL DE MENDAVIA



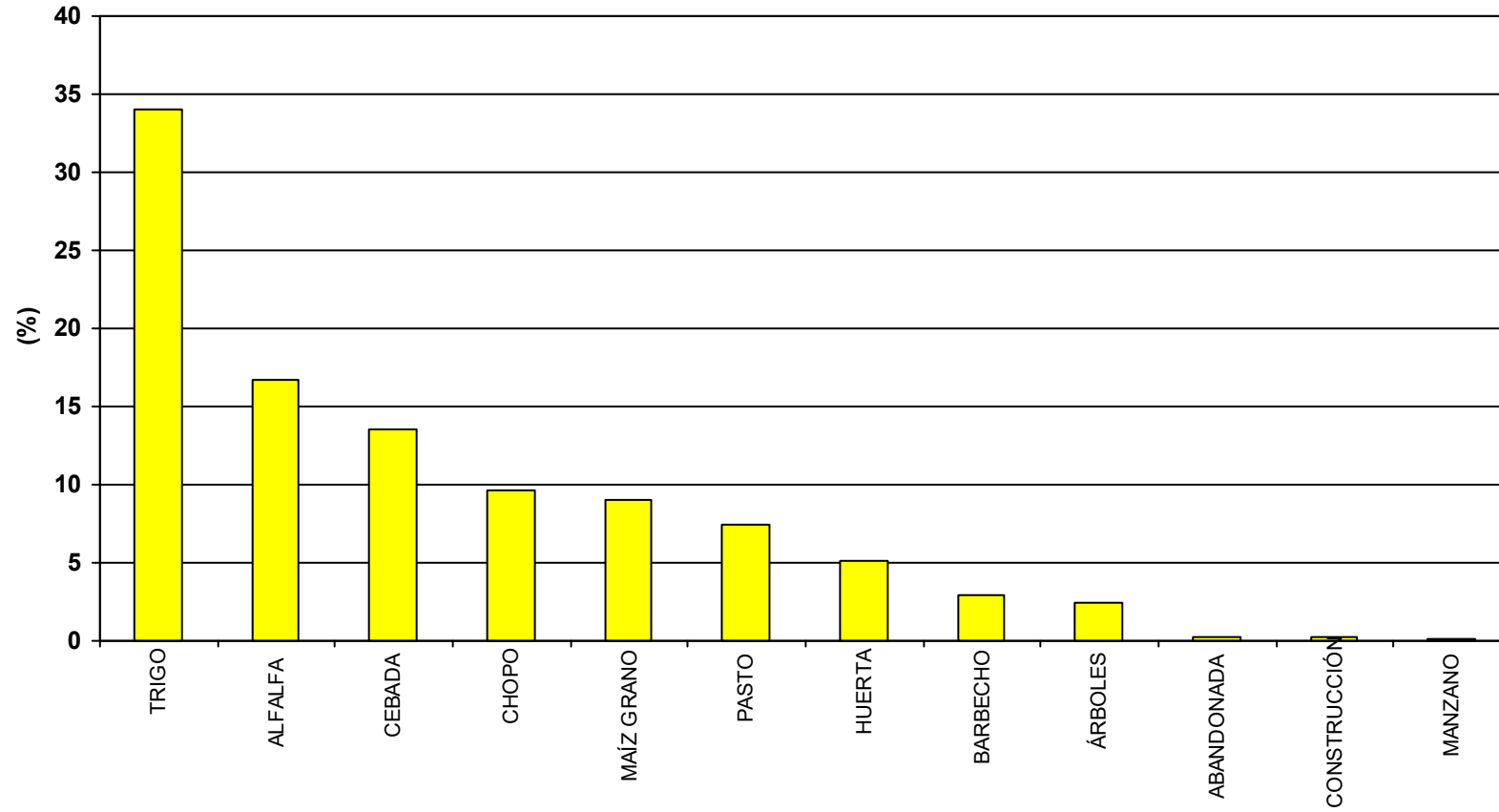
SUPERFICIE ZONA: 54 ha

NÚMERO DE CULTIVOS DIFERENTES: 11

BALANCE GLOBAL AÑO 2021

Servicio Oferta Agroindustrial

SOTO DE AIBAR



SUPERFICIE ZONA: 102 ha

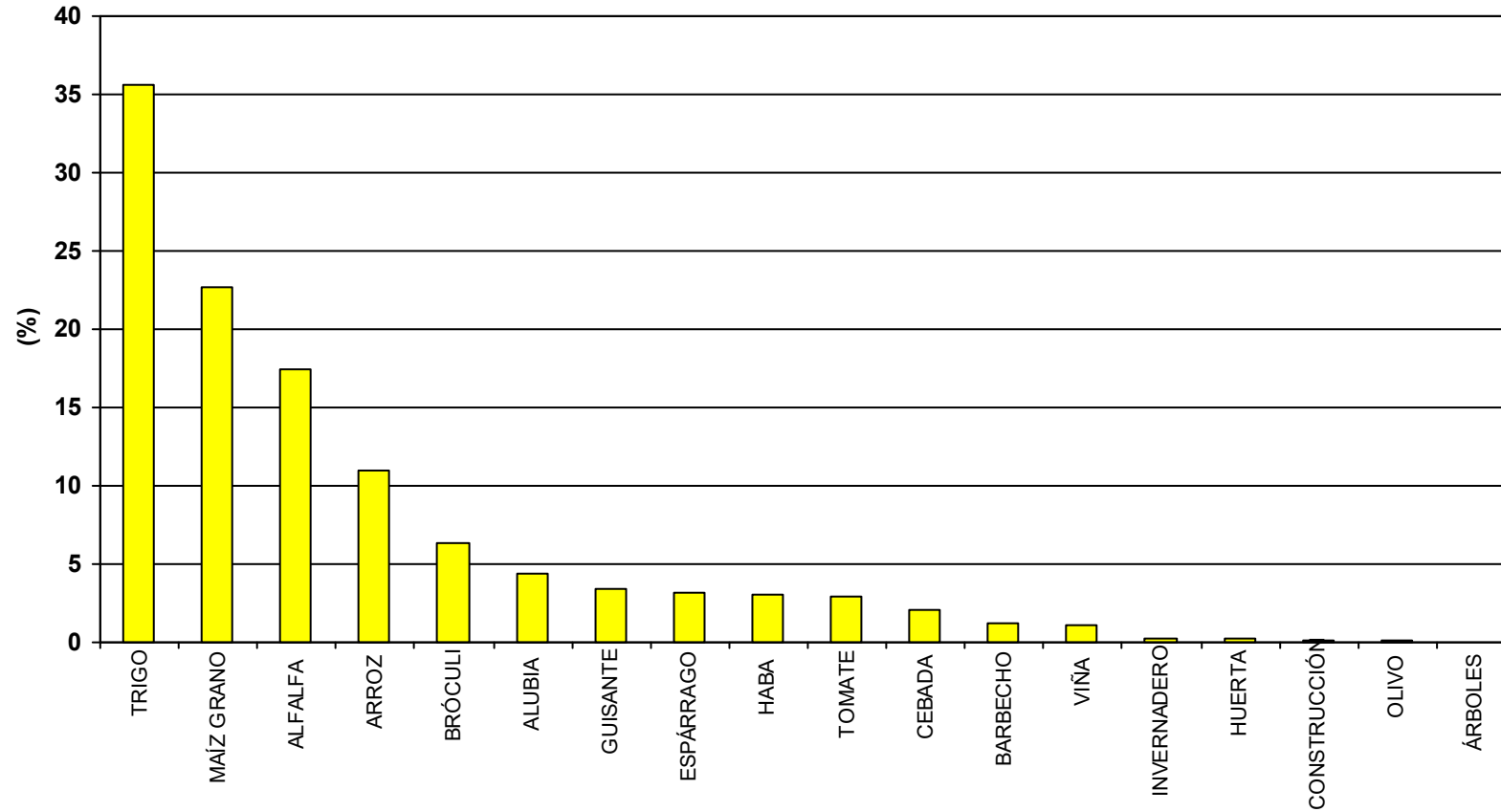
PORCENTAJE DE SUPERFICIE CON DOBLES COSECHAS: 1

NÚMERO DE CULTIVOS DIFERENTES: 7

BALANCE GLOBAL AÑO 2021

Servicio Oferta Agroindustrial

TRAIBUENAS (BAYUNGA)



SUPERFICIE ZONA: 719 ha

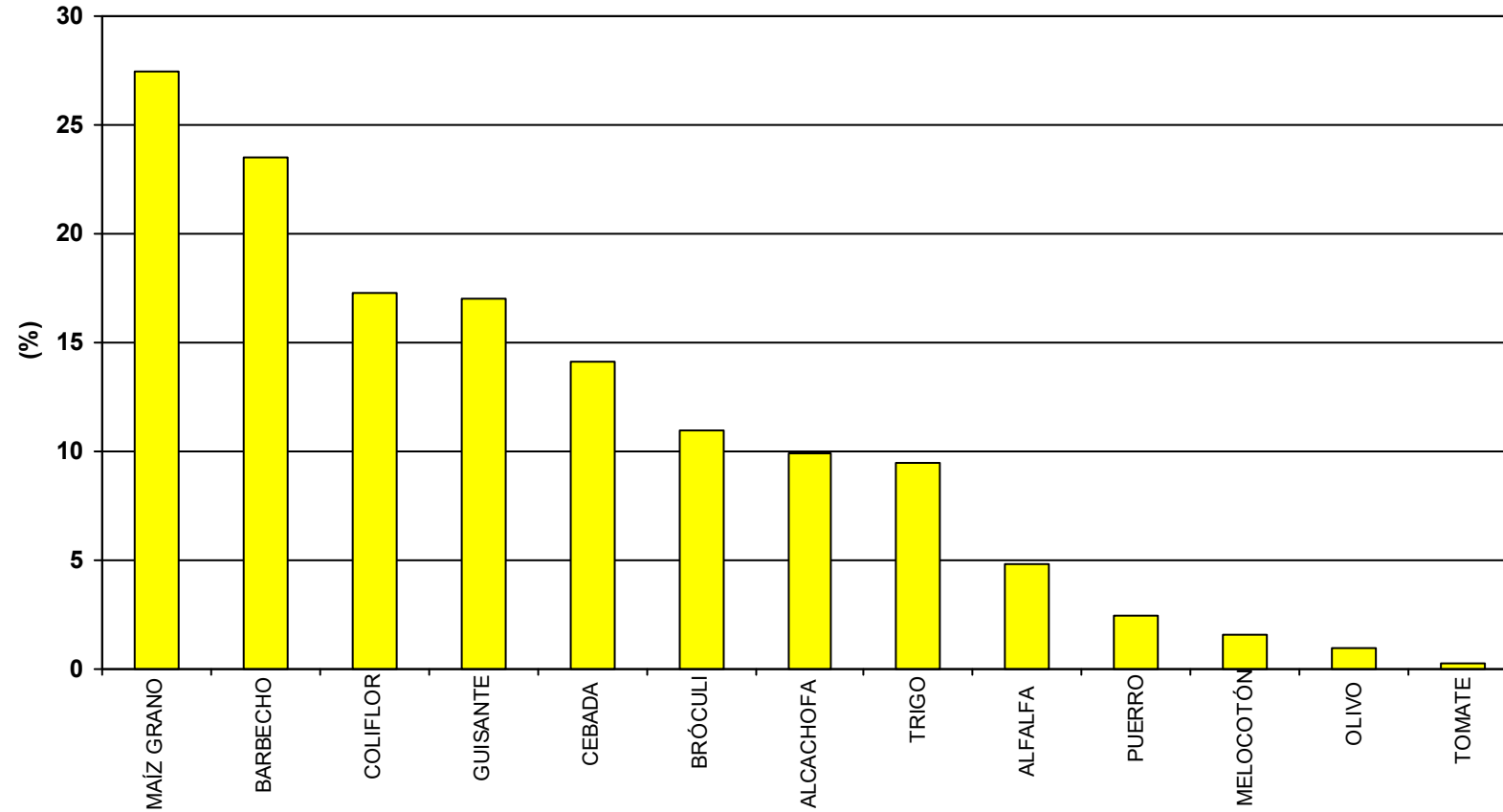
PORCENTAJE DE SUPERFICIE CON DOBLES COSECHAS: 15

NÚMERO DE CULTIVOS DIFERENTES: 13

BALANCE GLOBAL AÑO 2021

Servicio Oferta Agroindustrial

TUDELA-MONTES DE CIERZO



SUPERFICIE ZONA: 614 ha

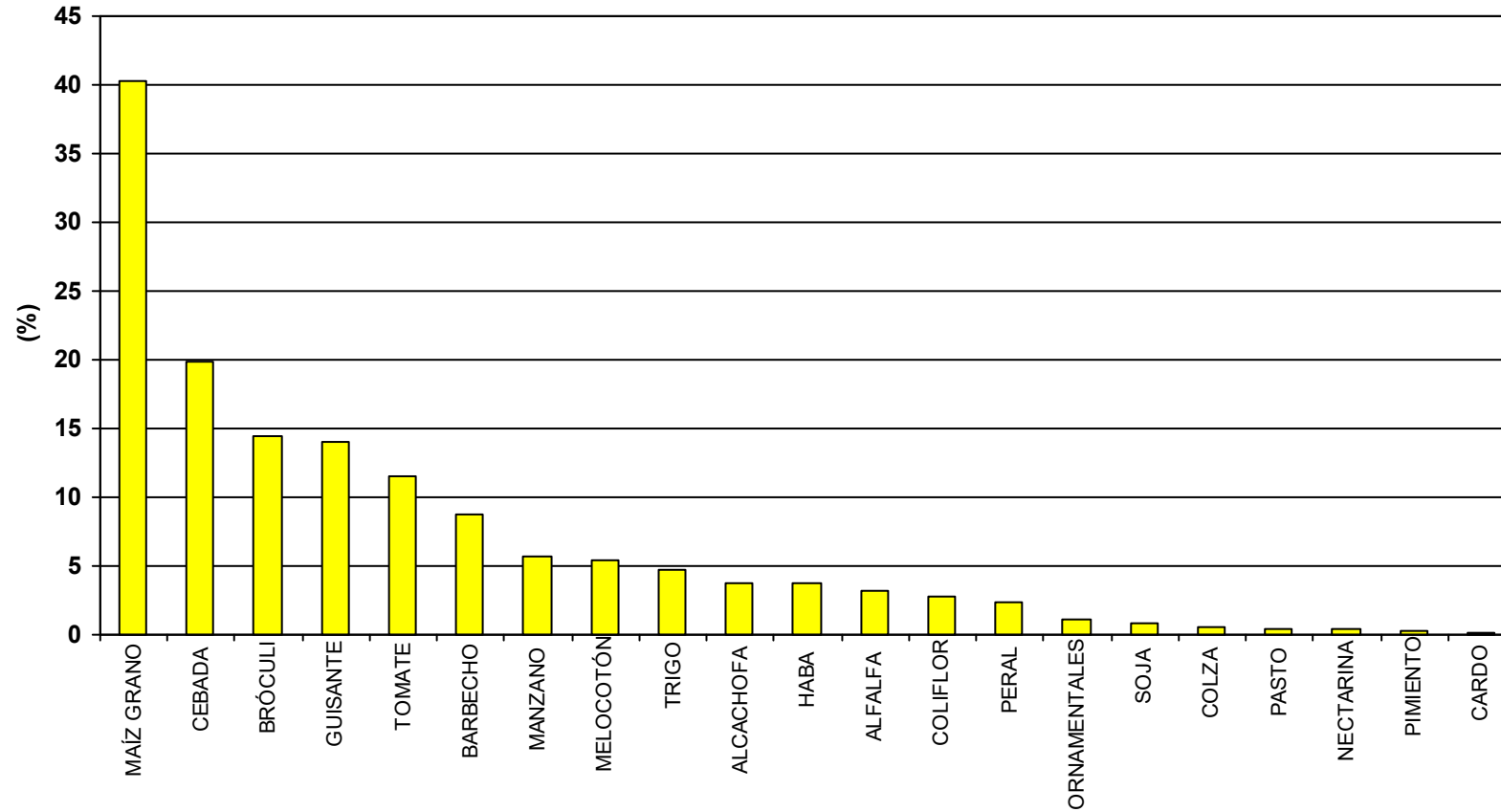
PORCENTAJE DE SUPERFICIE CON DOBLES COSECHAS: 40

NÚMERO DE CULTIVOS DIFERENTES: 12

BALANCE GLOBAL AÑO 2021

Servicio Oferta Agroindustrial

TUDELA-MONTES DE CIERZO II



SUPERFICIE ZONA: 1.157 ha

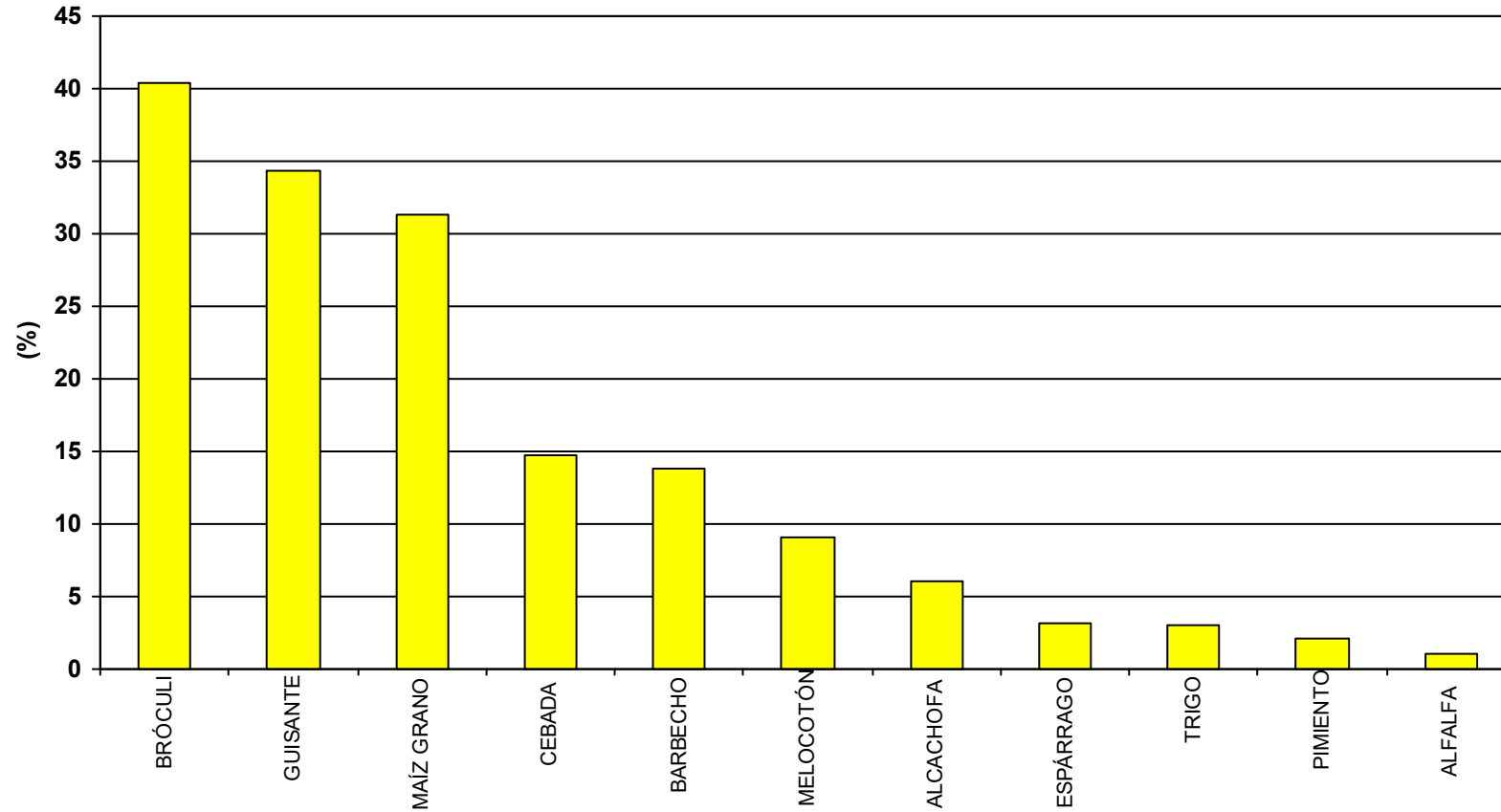
PORCENTAJE DE SUPERFICIE CON DOBLES COSECHAS: 44

NÚMERO DE CULTIVOS DIFERENTES: 20

BALANCE GLOBAL AÑO 2021

Servicio Oferta Agroindustrial

TUDELA-VALDETELLAS



SUPERFICIE ZONA: 238 ha

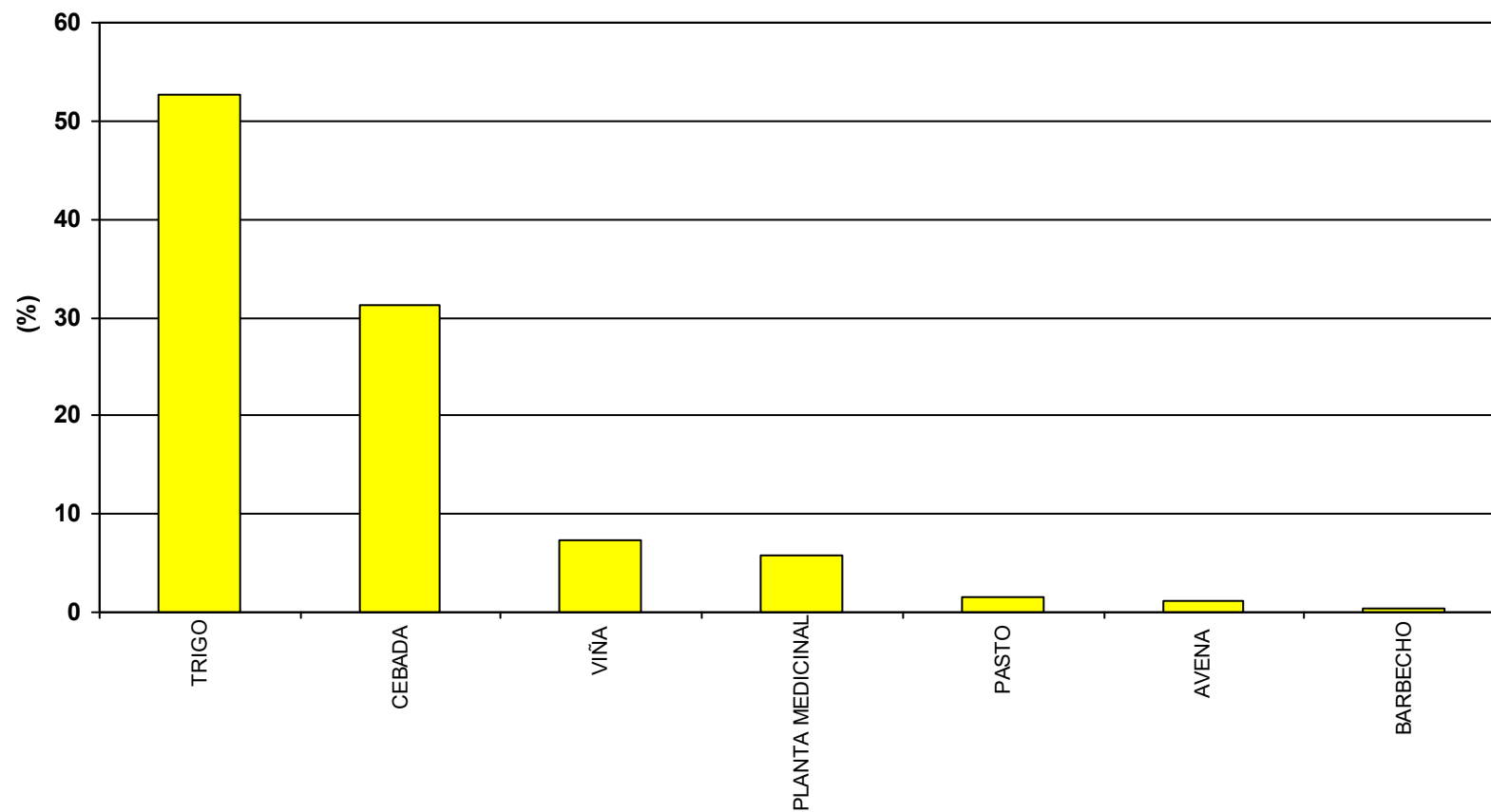
PORCENTAJE DE SUPERFICIE CON DOBLES COSECHAS: 59

NÚMERO DE CULTIVOS DIFERENTES: 10

BALANCE GLOBAL AÑO 2021

Servicio Oferta Agroindustrial

URRAÚL BAJO Y LUMBIER



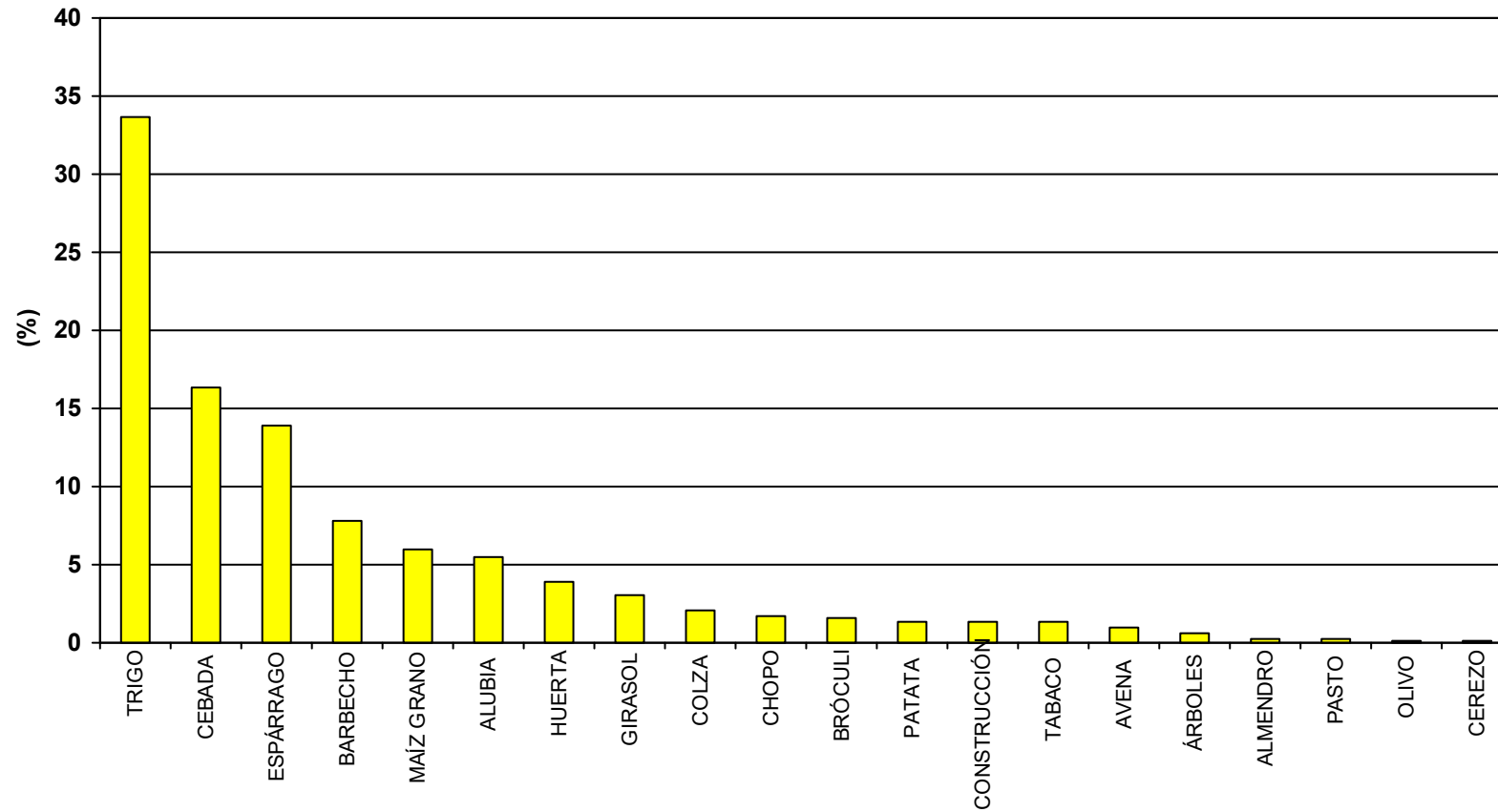
SUPERFICIE ZONA: 230 ha

NÚMERO DE CULTIVOS DIFERENTES: 6

BALANCE GLOBAL AÑO 2021

Servicio Oferta Agroindustrial

VALDEGA



SUPERFICIE ZONA: 375 ha

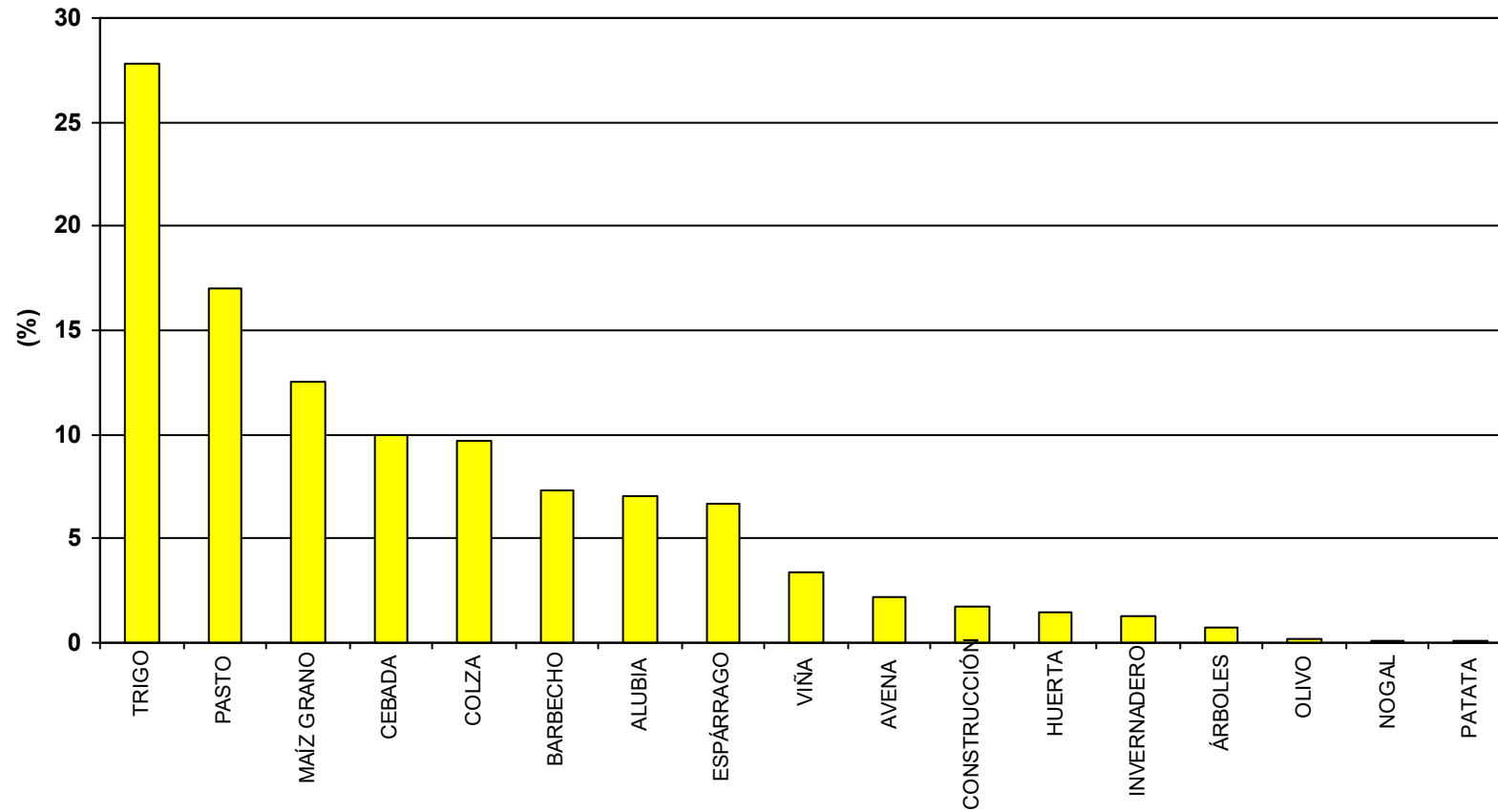
PORCENTAJE DE SUPERFICIE CON DOBLES COSECHAS: 1,8

NÚMERO DE CULTIVOS DIFERENTES: 16

BALANCE GLOBAL AÑO 2021

Servicio Oferta Agroindustrial

VALDEGA-AMPLIACION



SUPERFICIE ZONA: 165 ha

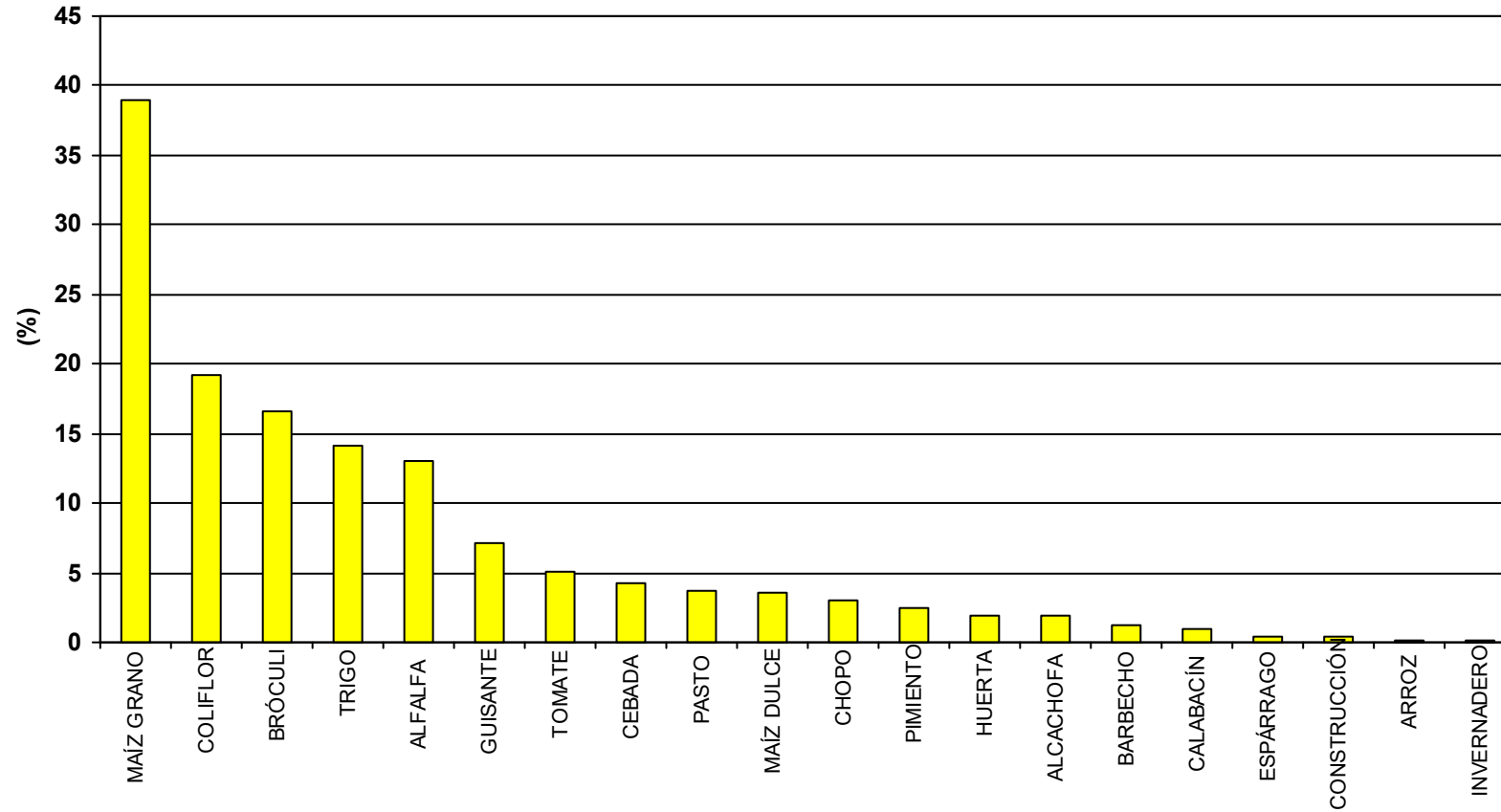
PORCENTAJE DE SUPERFICIE CON DOBLES COSECHAS: 9,4

NÚMERO DE CULTIVOS DIFERENTES: 12

BALANCE GLOBAL AÑO 2021

Servicio Oferta Agroindustrial

VALTIERRA



SUPERFICIE ZONA: 1.144 ha

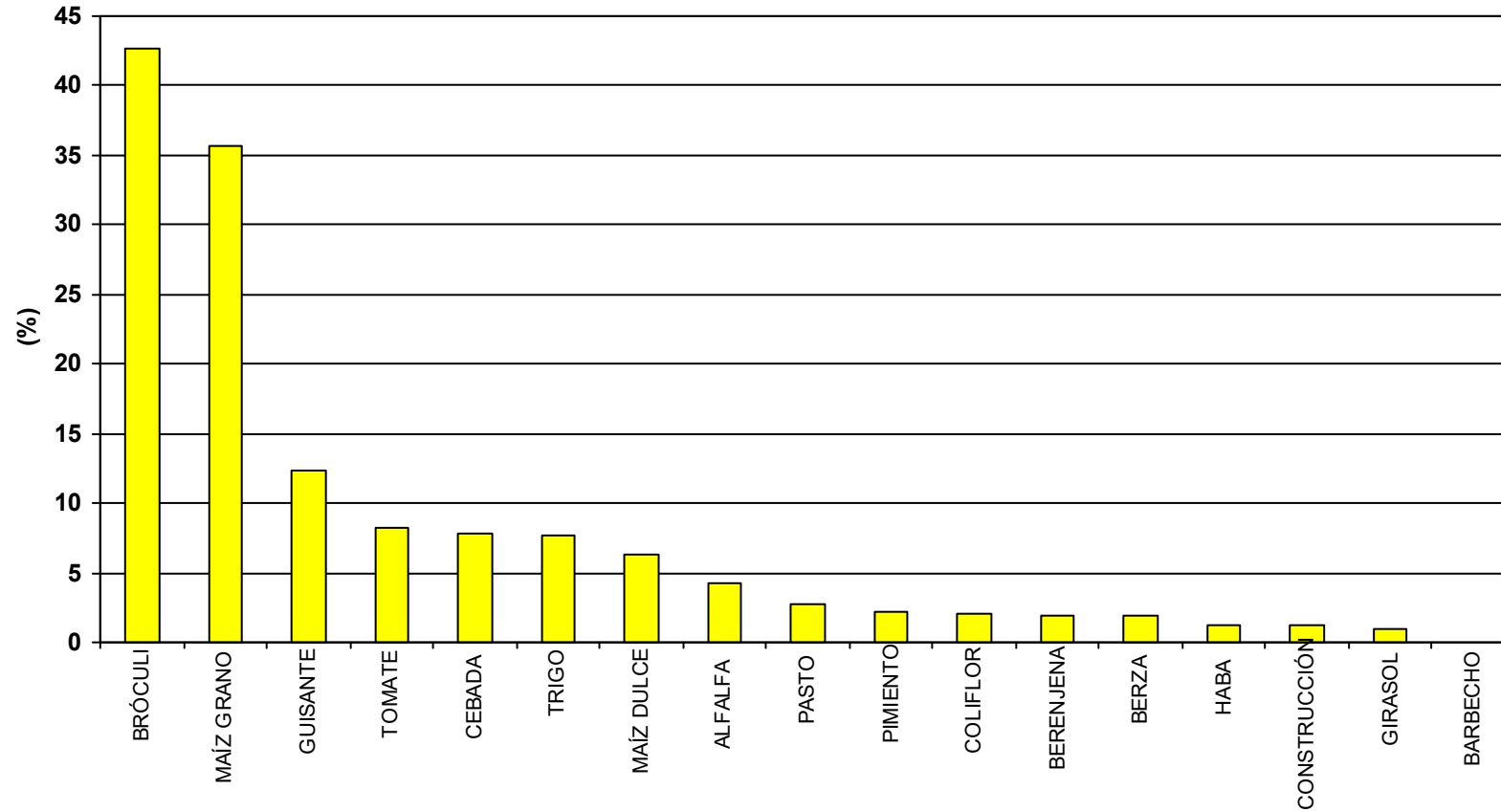
PORCENTAJE DE SUPERFICIE CON DOBLES COSECHAS: 38

NÚMERO DE CULTIVOS DIFERENTES: 16

BALANCE GLOBAL AÑO 2021

Servicio Oferta Agroindustrial

VALTIERRA-LA QUEMADA



SUPERFICIE ZONA: 430 ha

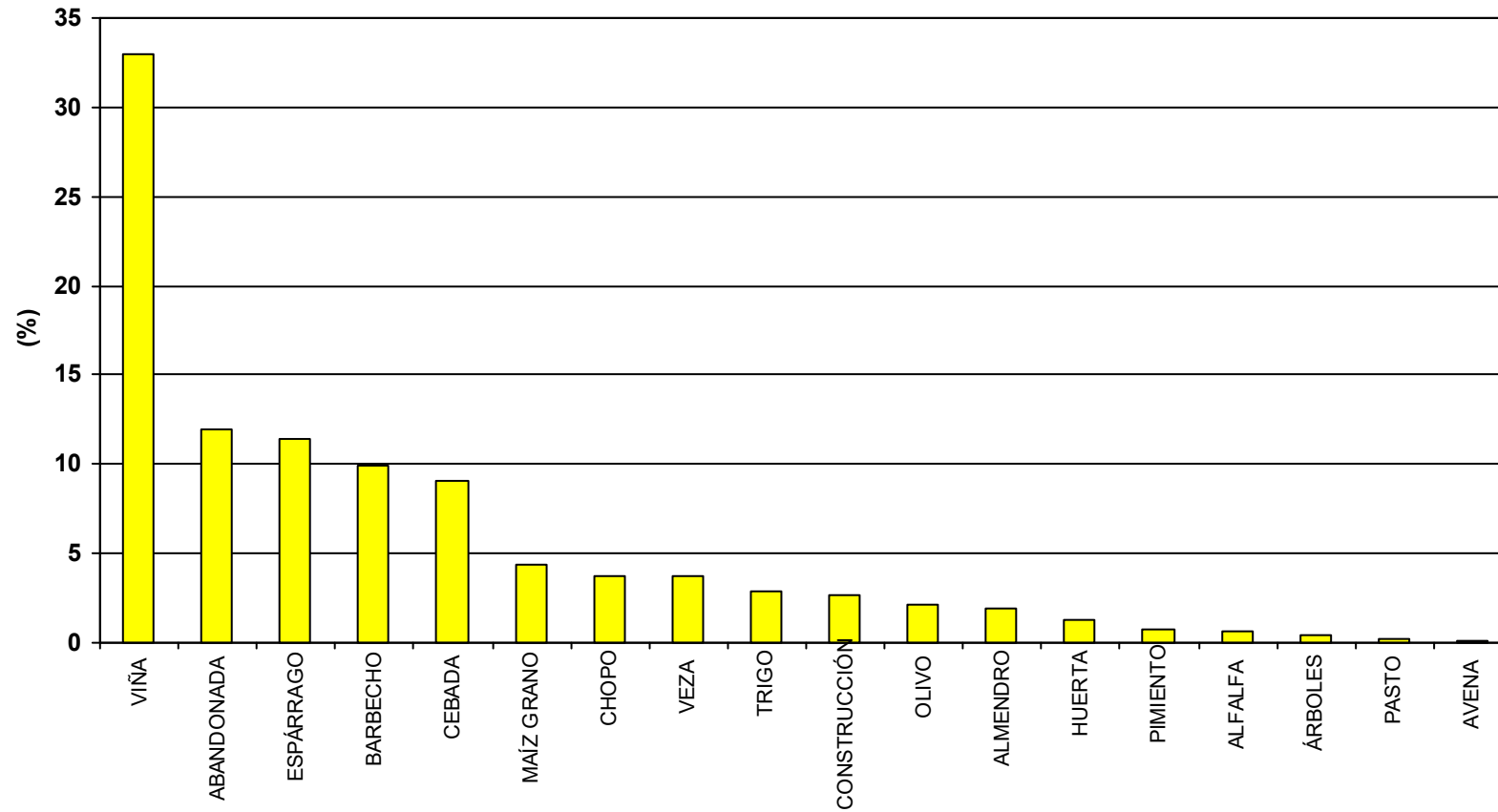
PORCENTAJE DE SUPERFICIE CON DOBLES COSECHAS: 40

NÚMERO DE CULTIVOS DIFERENTES: 15

BALANCE GLOBAL AÑO 2021

Servicio Oferta Agroindustrial

VIANA



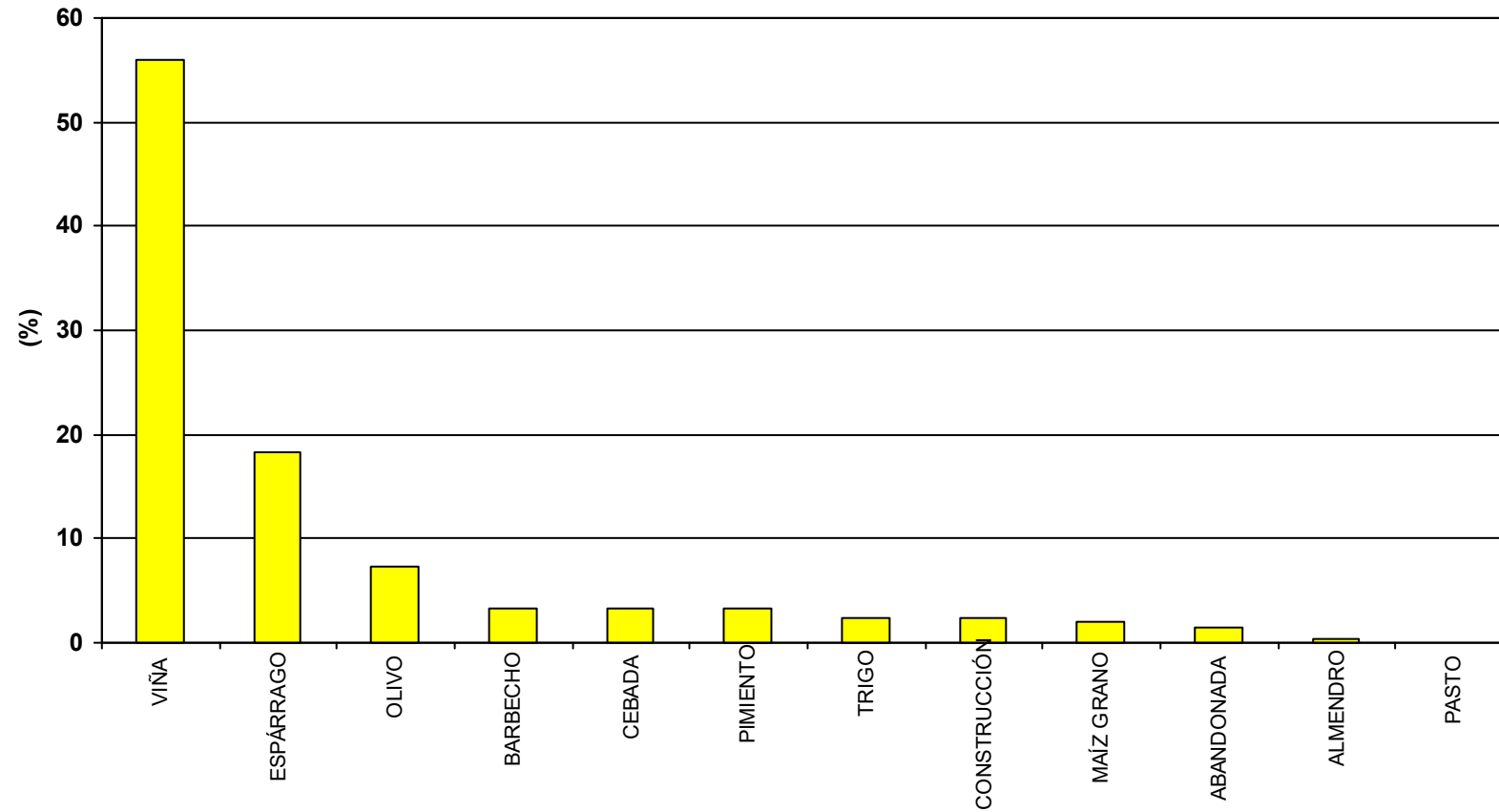
SUPERFICIE ZONA: 327 ha

NÚMERO DE CULTIVOS DIFERENTES: 13

BALANCE GLOBAL AÑO 2021

Servicio Oferta Agroindustrial

VIANA II



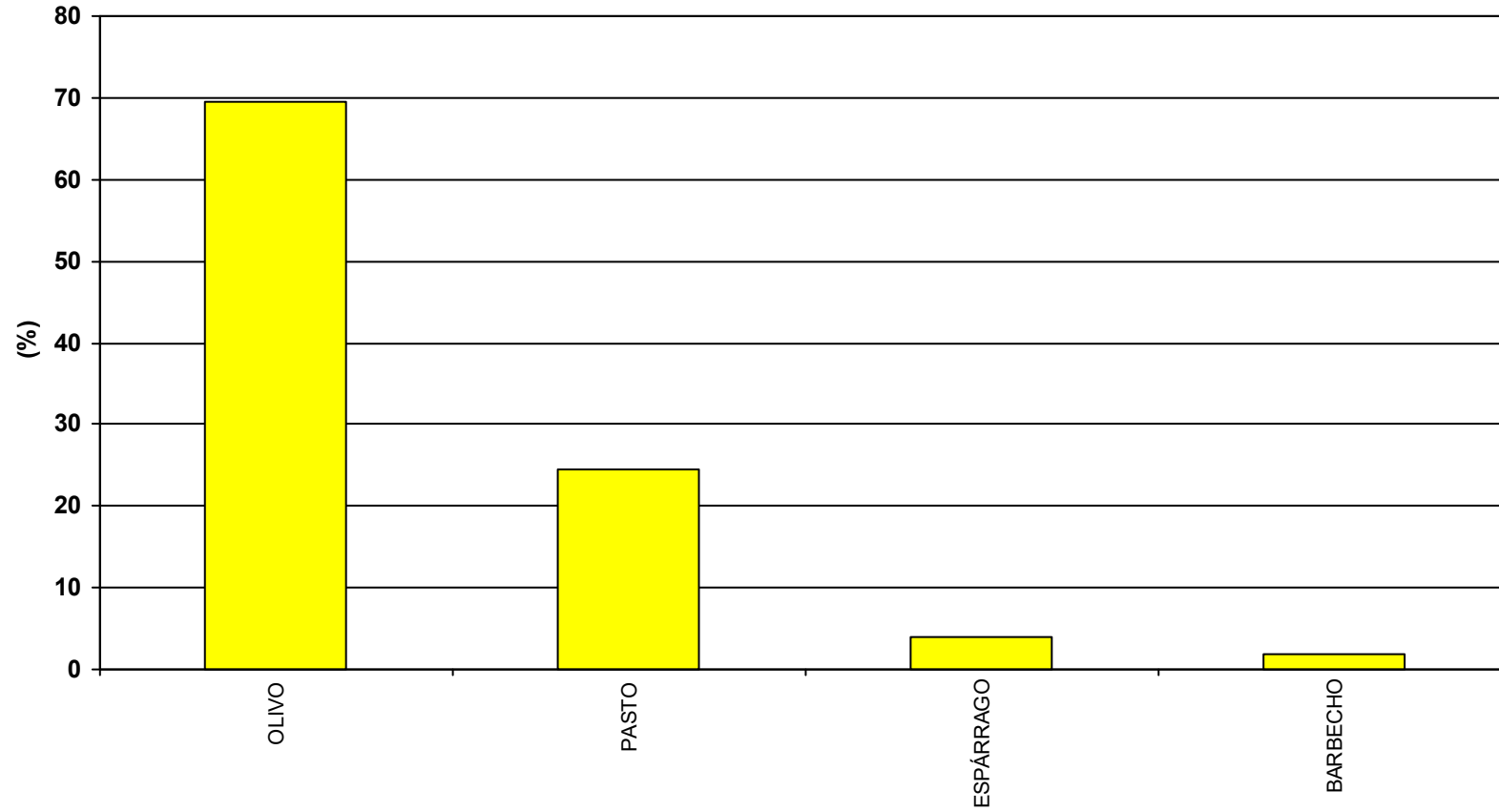
SUPERFICIE ZONA: 295 ha

NÚMERO DE CULTIVOS DIFERENTES: 9

BALANCE GLOBAL AÑO 2021

Servicio Oferta Agroindustrial

VIANA-EL TAMARIGAL



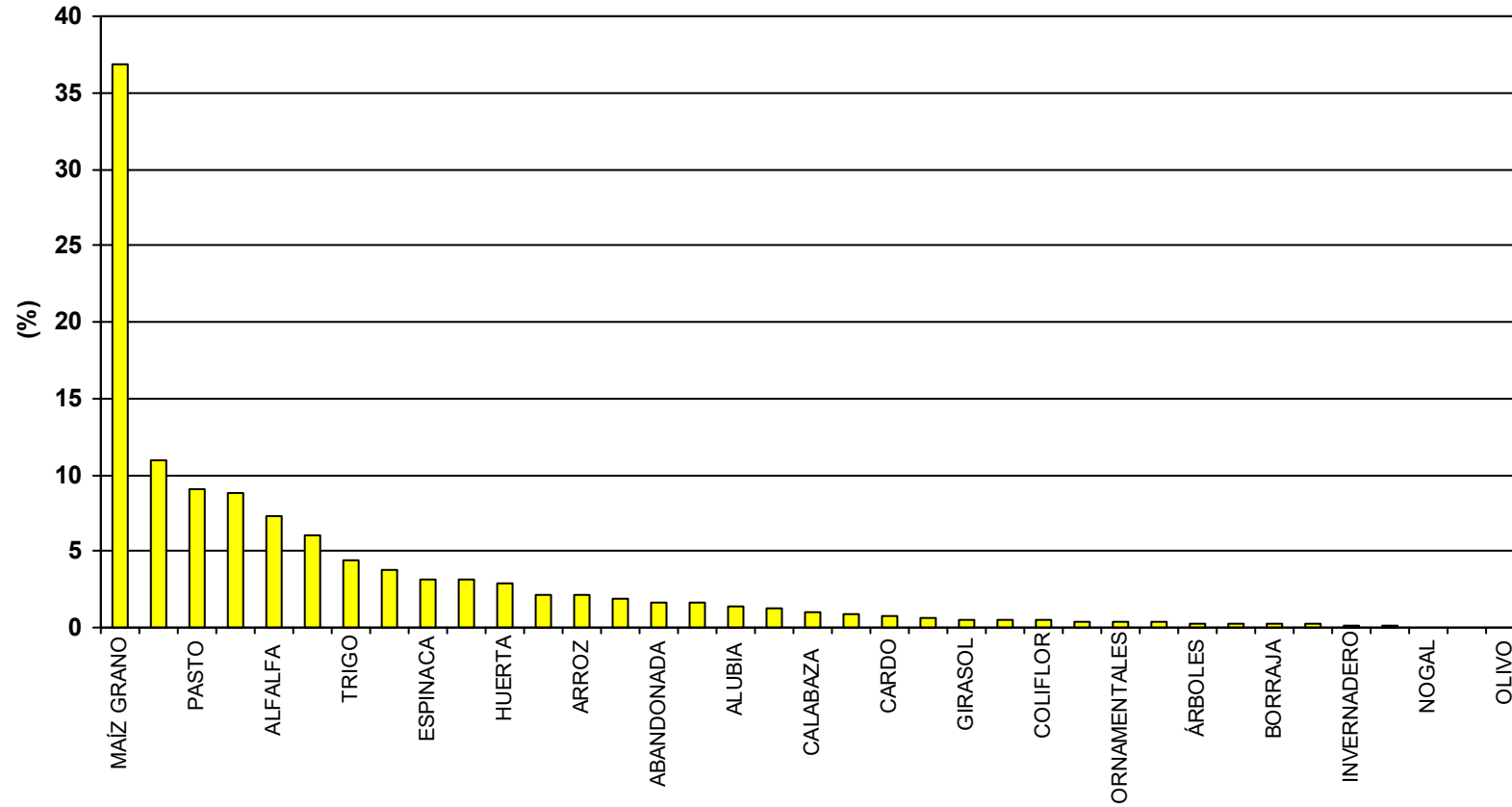
SUPERFICIE ZONA: 95 ha

NÚMERO DE CULTIVOS DIFERENTES: 3

BALANCE GLOBAL AÑO 2021

Servicio Oferta Agroindustrial

VILAFRANCA



SUPERFICIE ZONA: 1.380 ha

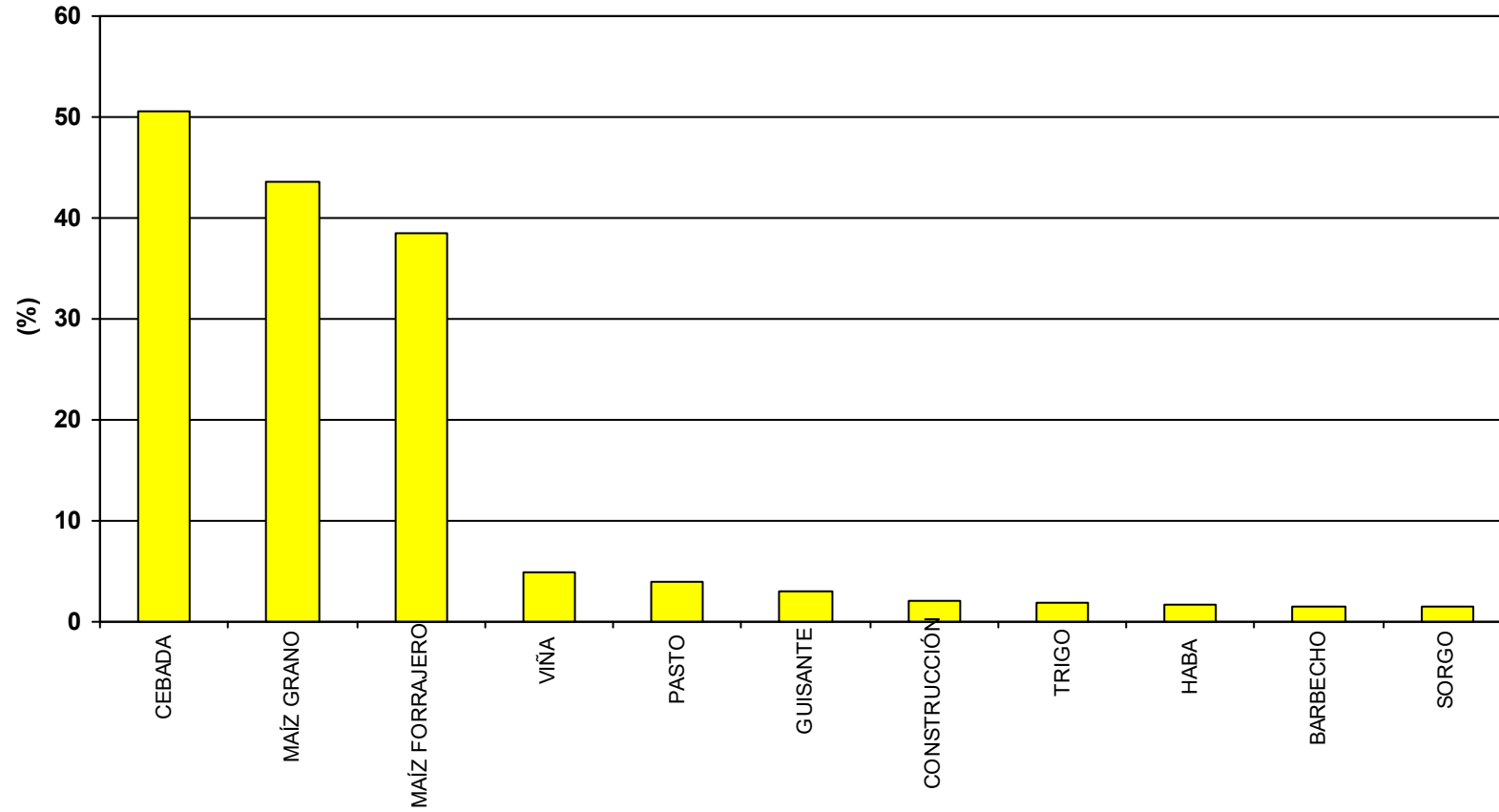
PORCENTAJE DE SUPERFICIE CON DOBLES COSECHAS: 15

NÚMERO DE CULTIVOS DIFERENTES: 30

BALANCE GLOBAL AÑO 2021

Servicio Oferta Agroindustrial

VILLA FRANCA-BARRANCO AGUA SALADA



SUPERFICIE ZONA: 670 ha

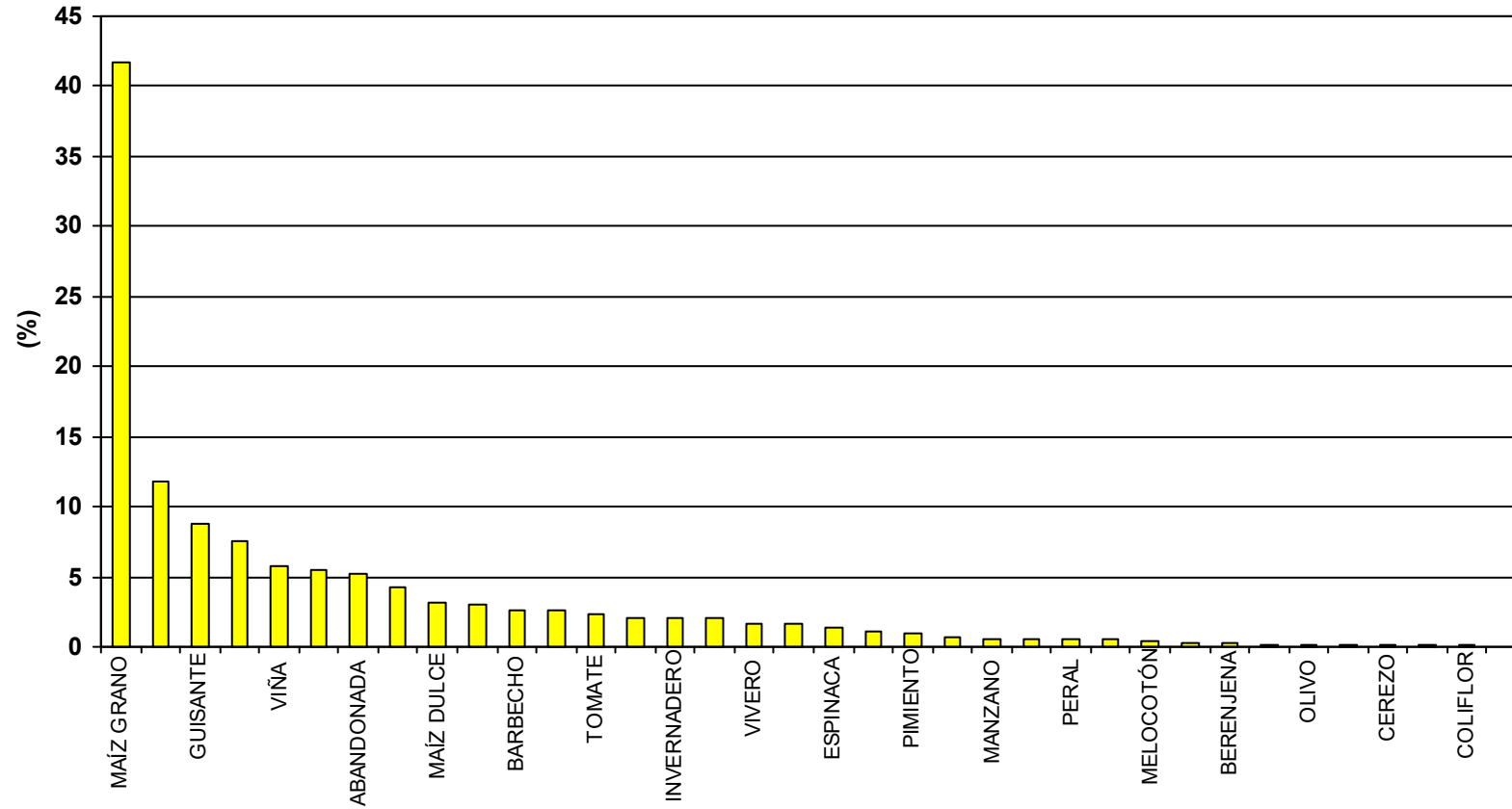
PORCENTAJE DE SUPERFICIE CON DOBLES COSECHAS: 54

NÚMERO DE CULTIVOS DIFERENTES: 9

BALANCE GLOBAL AÑO 2021

Servicio Oferta Agroindustrial

VILLAFRANCA-MORANTE



SUPERFICIE ZONA: 993 ha


PORCENTAJE DE SUPERFICIE CON DOBLES COSECHAS: 23

NÚMERO DE CULTIVOS DIFERENTES: 29

BALANCE GLOBAL AÑO 2021

Servicio Oferta Agroindustrial

Capítulo 7



Productividad Bruta del Agua-actuaciones INTIA, S.A.





Productividad Bruta del Agua (PBA): es el valor del aumento de producción (euros/ha) por cada unidad de volumen (m³/ha) aplicada, considerando que todos los cultivos se riegan.

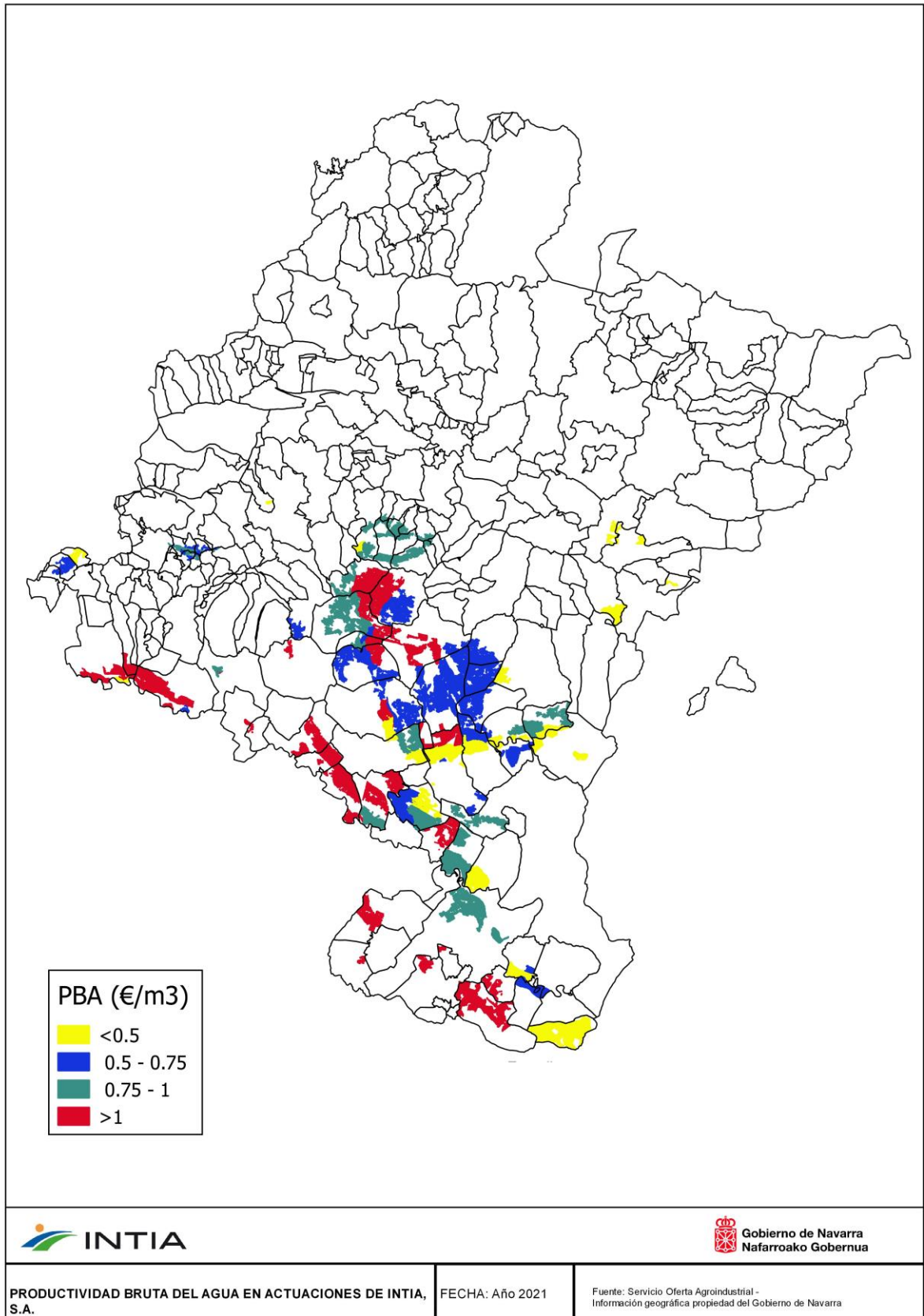
En las 97 zonas estudiadas el resultado obtenido es de **0,81 euros/m³**

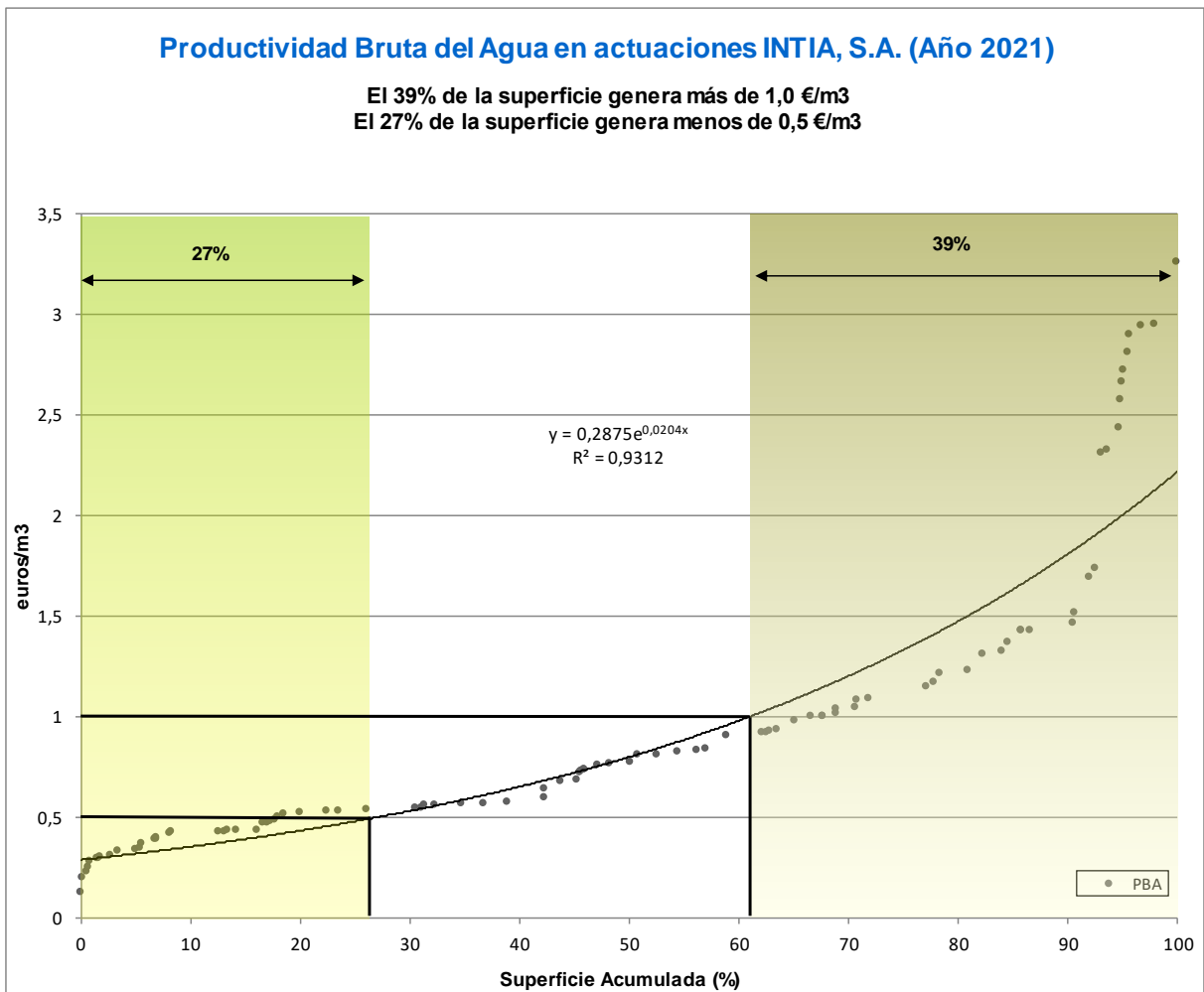
REGADÍO	PBA (euros/m³)
AZAGRA	3,26
MENDAVIA - RUBIO ALTO	2,95
ANDOSILLA II	2,95
SARTAGUDA	2,90
ANDOSILLA	2,81
SECTOR XXVI EGA 1 CANAL DE NAVARRA	2,72
BARGOTA II	2,66
SESMA I Y II	2,58
SAN ADRIÁN-EL MONTE	2,43
VIANA II	2,33
BARGOTA	2,31
AZAGRA-ARGADIEL	1,73
CORELLA	1,69
MURCHANTE	1,52
SECTOR IV.1 CANAL DE NAVARRA	1,46
SECTOR XXII ARG 3 CANAL DE NAVARRA	1,43
LODOSIA-GOBELLA	1,43
ABLITAS-SASO PEDRIZ	1,43
CASCANTE	1,37
SECTOR IV.5.2 CANAL DE NAVARRA	1,33
SECTOR XXII ARG 6 CANAL DE NAVARRA	1,31
ABLITAS	1,23
VIANA	1,21
FONTELLAS	1,17
SECTOR II.2 CANAL DE NAVARRA	1,15
SECTOR XXII ARG 5 CANAL DE NAVARRA	1,09
FITERO-HOSPINETE	1,08
MENDAVIA	1,05
FUNES-SOTO MAÑERO	1,03
CADREITA	1,02
MENDAVIA - EL VERGAL	1,00
FUNES	1,00
SECTOR IV.5.1 CANAL DE NAVARRA	1,00
VILLAFRANCA-MORANTE	0,98
SECTOR XXIII CANAL DE NAVARRA	0,93
SESMA III	0,93
TUDELA-VALDETELLAS	0,92
SECTOR XXIV CANAL DE NAVARRA	0,92
SECTOR I CANAL DE NAVARRA	0,90
VALTIERRA-LA QUEMADA	0,83
SECTOR X CANAL DE NAVARRA	0,83
TUDELA-MONTES DE CIERZO II	0,83

REGADÍO	PBA (euros/m³)
SECTOR II.1 CANAL DE NAVARRA	0,81
VALDEGA	0,80
VALTIERRA	0,77
TUDELA-MONTES DE CIERZO	0,76
BARDENAS REALES-EL FERAL	0,76
SOTO COMUNAL DE MENDAVIA	0,74
CABANILLAS-FUSTIÑANA	0,73
CAPARROSO-BALSILLA MARIN	0,73
SECTOR XXII ARG 1 CANAL DE NAVARRA	0,72
SECTOR VI CANAL DE NAVARRA	0,68
SECTOR V CANAL DE NAVARRA	0,68
CAPARROSO-SOTILLO	0,64
SECTOR IX CANAL DE NAVARRA	0,60
VILLAFRANCA	0,57
SECTOR III CANAL DE NAVARRA	0,57
SECTOR XXII ARG 2 CANAL DE NAVARRA	0,57
RIBAFORADA	0,56
CAPARROSO-LA SARDA	0,56
CABREDO-MARAÑÓN	0,55
SECTOR IV.4 CANAL DE NAVARRA	0,54
SECTOR VII CANAL DE NAVARRA	0,54
MÉLIDA (CANAL BARDENAS)	0,53
SECTOR IV.3 CANAL DE NAVARRA	0,52
SECTOR IV.2 CANAL DE NAVARRA	0,52
SECTOR XXV CANAL DE NAVARRA	0,51
VALDEGA-AMPLIACION	0,50
SECTOR VIII CANAL DE NAVARRA	0,48
PUENTE LA REINA	0,48
URRAÚL BAJO Y LUMBIER	0,47
MURILLO EL FRUTO	0,47
CAPARROSO-BAYUNGA	0,43
AIBAR-EL SASO	0,43
SANTACARA-MÉLIDA: ARASA, ZABALA, OLMOS,	0,43
GENEVILLA	0,43
CORTES	0,42
VIANA-EL TAMARIGAL	0,42
VILLAFRANCA-BARRANCO AGUA SALADA	0,41
JAVIER	0,39
LUMBIER	0,39
TRAIBUENAS (BAYUNGA)	0,38
ABÁRZUZA	0,37
CARCASTILLO	0,34
ARGUEDAS	0,33
PERALTA-MARCILLA (BAYUNGA)	0,33
CABANILLAS - CANAL DE TAUSTE	0,31
SANTACARA-SOTO LOPEZ	0,30
SANTACARA-SOTO ARTICA	0,30
FALCES	0,29
MÉLIDA - SOTO BAJO	0,28

REGADÍO	PBA (euros/m³)
SOTO DE AIBAR	0,25
CARCASTILLO - LA ESPERANZA	0,23
MÉLIDA - SOTO LIRIA (BAYUNGA)	0,20
CAPARROSO-LAS VALES	0,12

PRODUCTIVIDAD BRUTA DEL AGUA ACTUACIONES INTIA, S.A.	
PBA (euros/m³) AÑO 2021	% SUPERFICIE
 Menor o igual que 0,50	27
 Entre 0,50 y 0,75	20
 Entre 0,75 y 1,0	14
 Mayor o igual que 1,0	39






Según el sistema de riego empleado se obtienen los siguientes datos:

POR SISTEMA DE RIEGO	PBA (euros/m ³)
DE SUPERFICIE (A manta, Tablas)	0,51
PRESIÓN (Aspersión, Localizado)	0,94

Capítulo 8



Productividad Bruta por hectárea-actuaciones INTIA, S.A.

Productividad Bruta por hectárea (euro/ha): es el valor de producción en euros, por cada hectárea de superficie útil.

En las 97 zonas estudiadas el resultado obtenido es de **4.198 euros/ha**

REGADÍO	Productividad Bruta (euros/ha)
SARTAGUDA	11.517
SECTOR XXVI EGA 1 CANAL DE NAVARRA	10.415
SESMA I Y II	9.944
SECTOR IV.5.2 CANAL DE NAVARRA	9.217
SECTOR XXII ARGA 6 CANAL DE NAVARRA	8.426
SECTOR XXII ARGA 3 CANAL DE NAVARRA	7.994
MENDAVIA - EL VERGAL	7.426
MENDAVIA - RUBIO ALTO	6.830
TUDELA-MONTES DE CIERZO II	6.466
TUDELA-VALDETELLAS	6.230
SECTOR XXII ARGA 5 CANAL DE NAVARRA	6.206
SECTOR IV.5.1 CANAL DE NAVARRA	6.119
FUNES-SOTO MAÑERO	5.894
SECTOR IV.1 CANAL DE NAVARRA	5.856
FUNES	5.841
VALTIERRA	5.781
CASCANTE	5.779
ABLITAS	5.738
VIANA II	5.675
SOTO COMUNAL DE MENDAVIA	5.562
VALTIERRA-LA QUEMADA	5.528
ABLITAS-SASO PEDRIZ	5.471
AZAGRA-ARGADIEL	5.461
SECTOR II.2 CANAL DE NAVARRA	5.448
VILLAFRANCA-MORANTE	5.442
BARDENAS REALES-EL FERIAL	5.282
BARGOTA	5.269
RIBAFORADA	4.859
BARGOTA II	4.845
SECTOR X CANAL DE NAVARRA	4.824
ANDOSILLA	4.803
AZAGRA	4.742
CADREITA	4.705
SAN ADRIÁN-EL MONTE	4.604
MENDAVIA	4.545
FONTELLAS	4.514
TUDELA-MONTES DE CIERZO	4.479
SECTOR XXIII CANAL DE NAVARRA	4.281
CABANILLAS-FUSTIÑANA	4.220
CAPARROSO-LA SARDA	4.111
CORELLA	4.109
LODOSIA-GOBELLA	4.080





REGADÍO	Productividad Bruta (euros/ha)
VILLAFRANCA	3.997
SECTOR I CANAL DE NAVARRA	3.839
CAPARROSO-BALSILLA MARIN	3.765
SECTOR XXIV CANAL DE NAVARRA	3.742
ANDOSILLA II	3.697
VIANA	3.691
CAPARROSO-BAYUNGA	3.648
PERALTA-MARCILLA (BAYUNGA)	3.558
SECTOR IX CANAL DE NAVARRA	3.471
MURILLO EL FRUTO	3.444
SESMA III	3.386
CORTES	3.308
MÉLIDA (CANAL BARDENAS)	3.294
VILLAFRANCA-BARRANCO AGUA SALADA	3.274
VALDEGA	3.087
SECTOR VII CANAL DE NAVARRA	3.019
TRAIBUENAS (BAYUNGA)	2.998
SECTOR XXII ARG 1 CANAL DE NAVARRA	2.959
SECTOR IV.3 CANAL DE NAVARRA	2.896
SECTOR V CANAL DE NAVARRA	2.889
CAPARROSO-SOTILLO	2.881
FITERO-HOSPINETE	2.825
SANTACARA-MÉLIDA: ARASA, ZABALA, OLMOS,	2.795
CABANILLAS - CANAL DE TAUSTE	2.578
ARGUEDAS	2.545
SECTOR XXII ARG 2 CANAL DE NAVARRA	2.541
AIBAR-EL SASO	2.533
SECTOR II.1 CANAL DE NAVARRA	2.519
SECTOR III CANAL DE NAVARRA	2.472
CARCASTILLO	2.433
MURCHANTE	2.400
VALDEGA-AMPLIACION	2.368
SECTOR IV.4 CANAL DE NAVARRA	2.354
SANTACARA-SOTO ARTICA	2.313
MÉLIDA - SOTO BAJO	2.285
VIANA-EL TAMARIGAL	2.280
SECTOR IV.2 CANAL DE NAVARRA	2.189
SECTOR XXV CANAL DE NAVARRA	2.162
SECTOR VIII CANAL DE NAVARRA	2.126
CABREDO-MARAÑÓN	2.055
PUENTE LA REINA	2.034
SANTACARA-SOTO LOPEZ	2.008
FALCES	1.962
SECTOR VI CANAL DE NAVARRA	1.722
SOTO DE AIBAR	1.611
ABÁRZUZA	1.590
JAVIER	1.548
GENEVILLA	1.547
CAPARROSO-LAS VALES	1.398

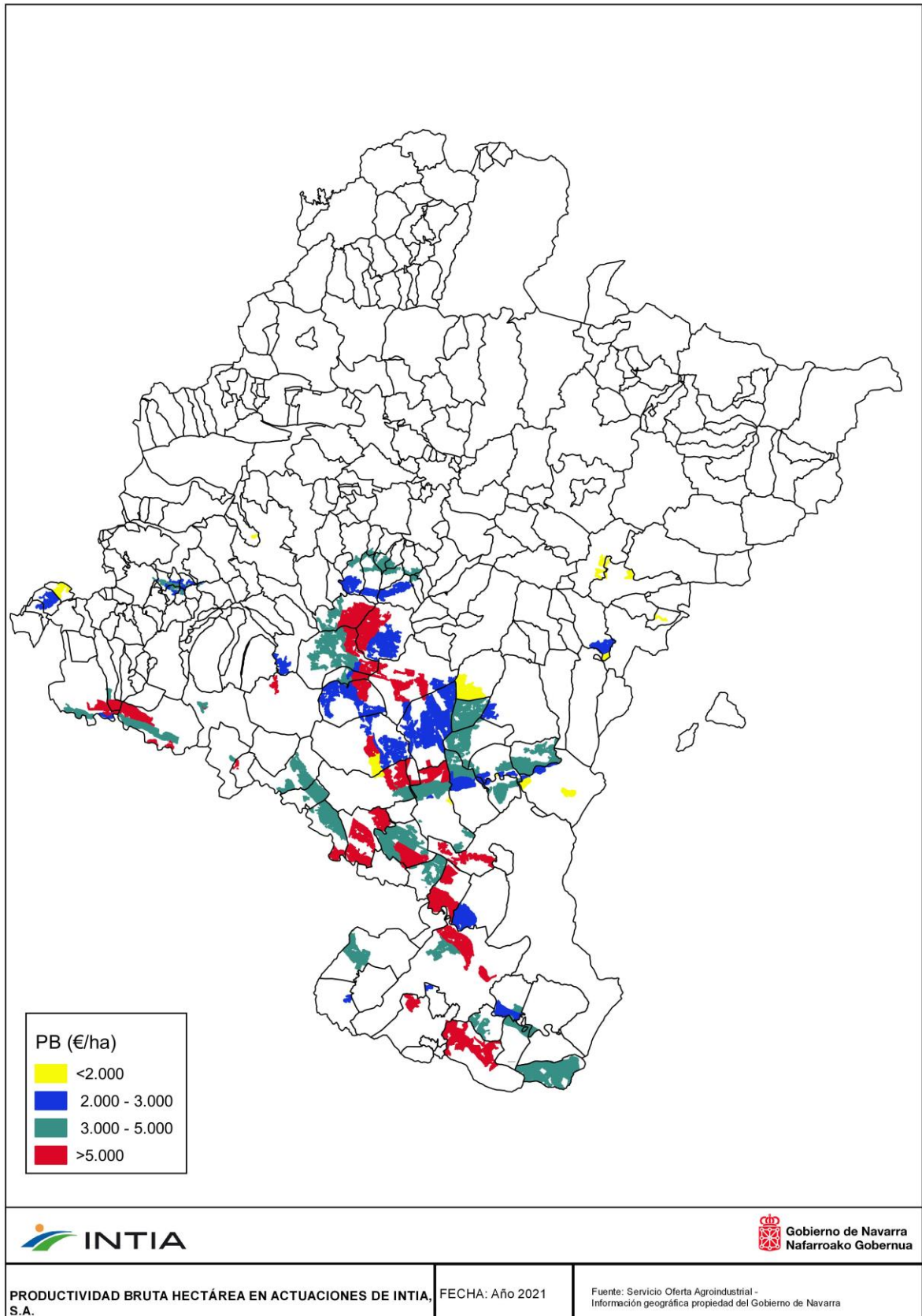
REGADÍO

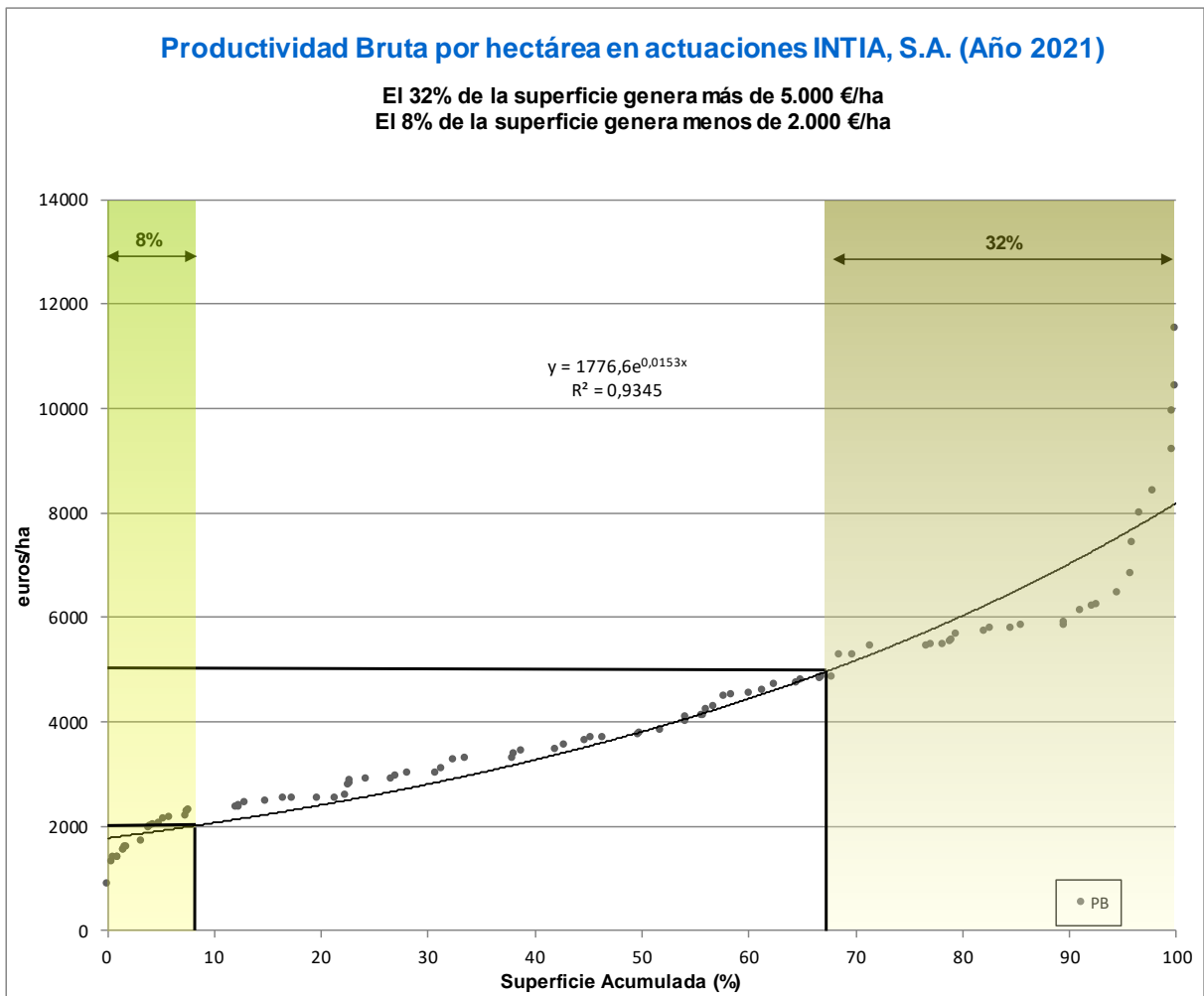
URRAÚL BAJO Y LUMBIER
 LUMBIER
 CARCASTILLO - LA ESPERANZA
 MÉLIDA - SOTO LIRIA (BAYUNGA)

Productividad Bruta (euros/ha)

1.397
 1.388
 1.328
 890

PRODUCTIVIDAD BRUTA POR HECTAREA ACTUACIONES INTIA, S.A.	
PB (euros/ha) AÑO 2021	% SUPERFICIE
 Menor o igual que 2.000	8
 Entre 2.000 y 3.000	27
 Entre 3.000 y 5.000	33
 Mayor o igual que 5.000	32





Según el sistema de riego empleado se obtienen los siguientes datos:

POR SISTEMA DE RIEGO	PB (euros/ha)
DE SUPERFICIE (A manta, Tablas)	3.499
PRESIÓN (Aspersión, Localizado)	4.410

Capítulo 9



Empleo Generado





Empleo (Uta/100ha): es el valor del aumento del empleo (UTA) generado por cada 100 ha de Superficie de Cultivo (SC).

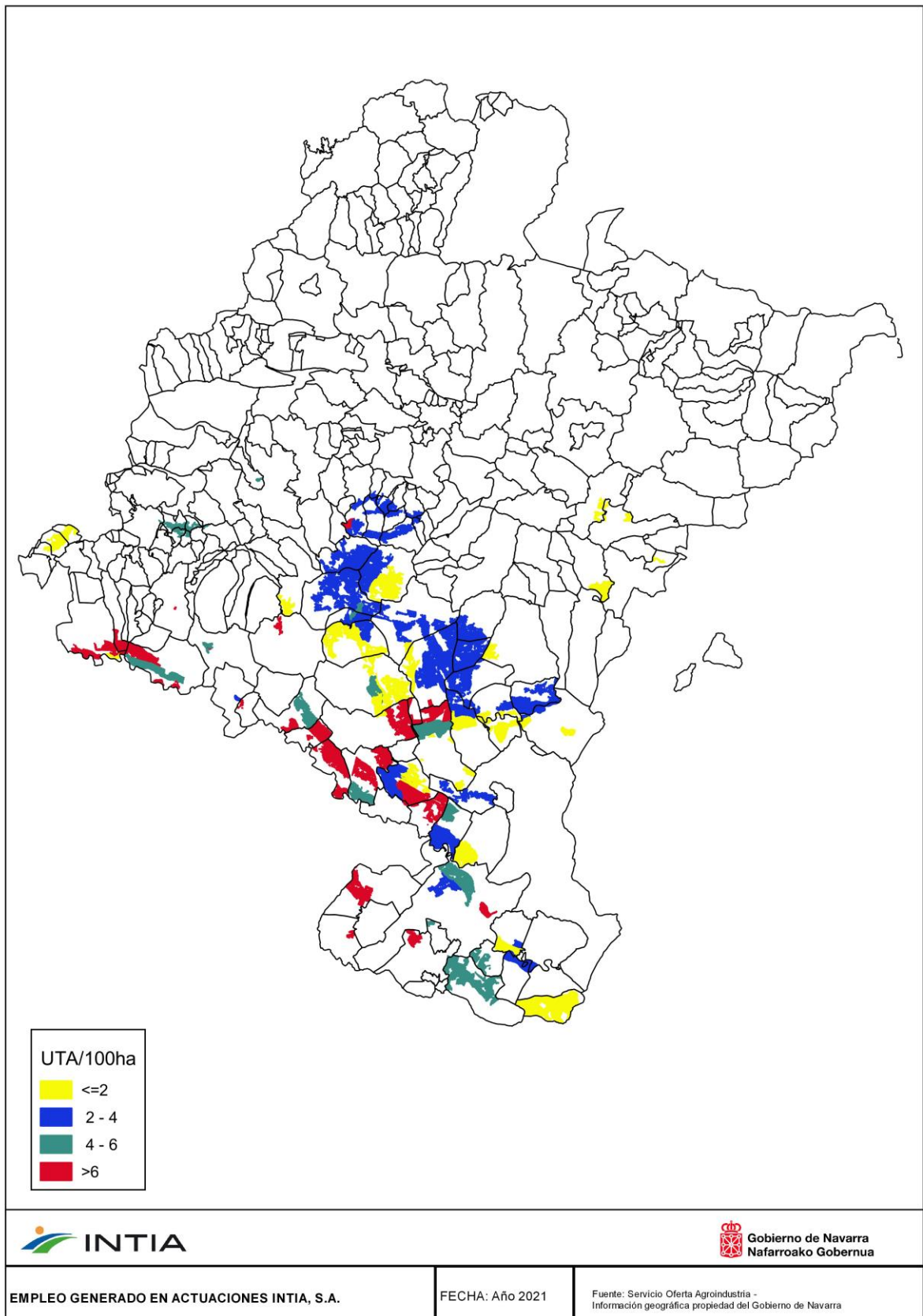
En las 97 zonas estudiadas el resultado obtenido es de **4 UTA/100HA**

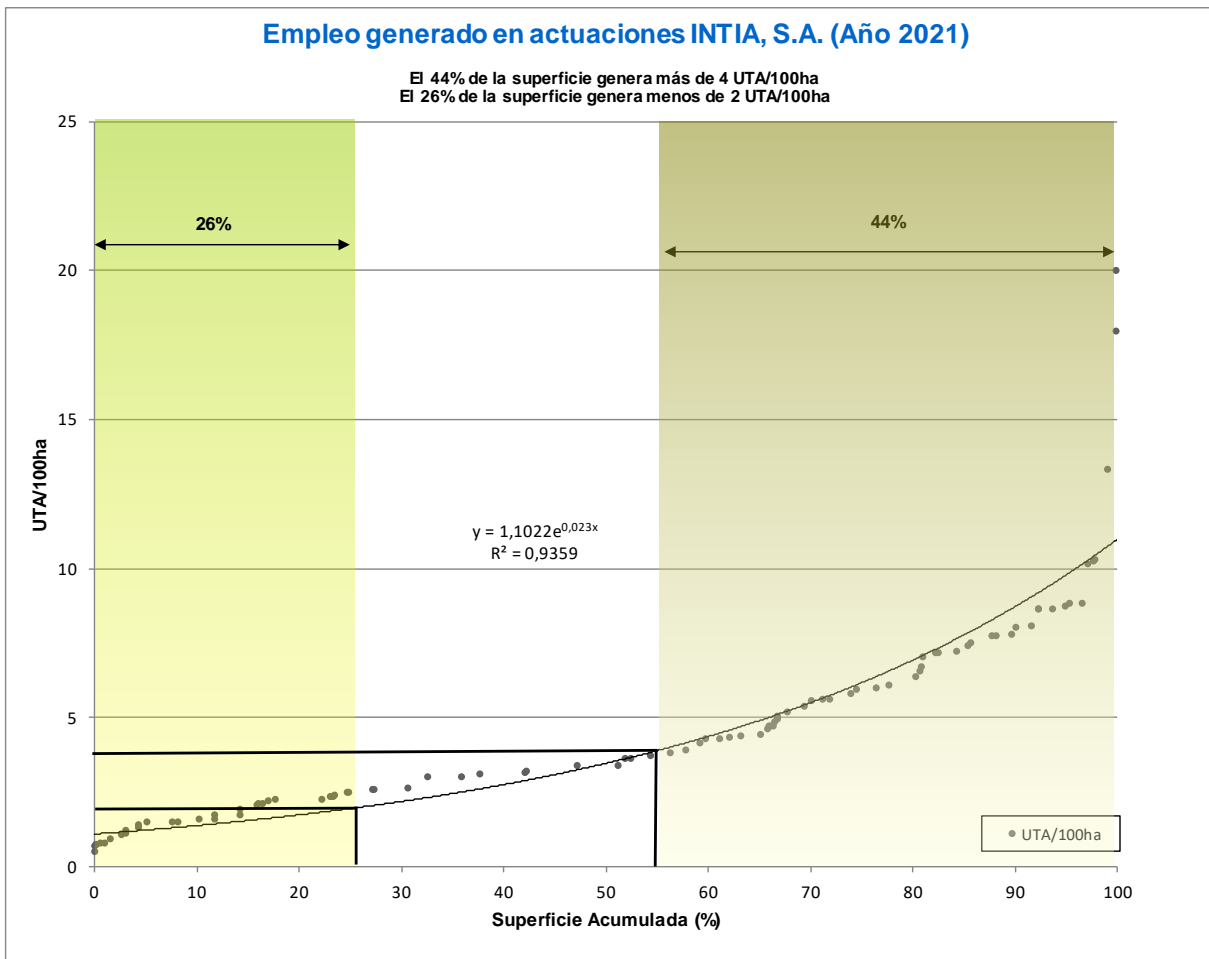
Regadío	UTA/100HA
ABÁRZUZA	5
ABLITAS	6
ABLITAS-SASO PEDRIZ	6
AIBAR-EL SASO	1
ANDOSILLA	8
ANDOSILLA II	6
ARGUEDAS	2
AZAGRA	8
AZAGRA-ARGADIEL	9
BARDENAS REALES-EL FERIAL	4
BARGOTA	9
BARGOTA II	7
CABANILLAS - CANAL DE TAUSTE	2
CABANILLAS-FUSTIÑANA	3
CABREDO-MARAÑÓN	1
CADREITA	13
CAPARROSO-BALSILLA MARIN	2
CAPARROSO-BAYUNGA	6
CAPARROSO-LA SARDA	2
CAPARROSO-LAS VALES	1
CAPARROSO-SOTILLO	2
CARCASTILLO	4
CARCASTILLO - LA ESPERANZA	1
CASCANTE	10
CORELLA	9
CORTES	2
FALCES	2
FITERO-HOSPINETE	7
FONTELLAS	6
FUNES	5
FUNES-SOTO MAÑERO	5
GENEVILLA	1
JAVIER	2
LODOSA-GOBELLA	3
LUMBIER	1
MÉLIDA - SOTO BAJO	1
MÉLIDA - SOTO LIRIA (BAYUNGA)	0
MÉLIDA (CANAL BARDENAS)	1
MENDAVIA	5
MENDAVIA - EL VERGAL	9
MENDAVIA - RUBIO ALTO	9
MURCHANTE	5

Regadío	UTA/100HA
MURILLO EL FRUTO	4
PERALTA-MARCILLA (BAYUNGA)	18
PUENTE LA REINA	7
RIBAFORADA	4
SAN ADRIÁN-EL MONTE	7
SANTACARA-MÉLIDA: ARASA, ZABALA, OLMOS, ARENAL	1
SANTACARA-SOTO ARTICA	1
SANTACARA-SOTO LOPEZ	1
SARTAGUDA	20
SECTOR I CANAL DE NAVARRA	4
SECTOR II.1 CANAL DE NAVARRA	3
SECTOR II.2 CANAL DE NAVARRA	3
SECTOR III CANAL DE NAVARRA	2
SECTOR IV.1 CANAL DE NAVARRA	3
SECTOR IV.2 CANAL DE NAVARRA	2
SECTOR IV.3 CANAL DE NAVARRA	2
SECTOR IV.4 CANAL DE NAVARRA	3
SECTOR IV.5.1 CANAL DE NAVARRA	8
SECTOR IV.5.2 CANAL DE NAVARRA	7
SECTOR IX CANAL DE NAVARRA	3
SECTOR V CANAL DE NAVARRA	4
SECTOR VI CANAL DE NAVARRA	4
SECTOR VII CANAL DE NAVARRA	3
SECTOR VIII CANAL DE NAVARRA	2
SECTOR X CANAL DE NAVARRA	3
SECTOR XXII ARG 1 CANAL DE NAVARRA	5
SECTOR XXII ARG 2 CANAL DE NAVARRA	1
SECTOR XXII ARG 3 CANAL DE NAVARRA	6
SECTOR XXII ARG 5 CANAL DE NAVARRA	9
SECTOR XXII ARG 6 CANAL DE NAVARRA	7
SECTOR XXIII CANAL DE NAVARRA	4
SECTOR XXIV CANAL DE NAVARRA	3
SECTOR XXV CANAL DE NAVARRA	2
SECTOR XXVI EGA 1 CANAL DE NAVARRA	10
SESMA I Y II	34
SESMA III	5
SOTO COMUNAL DE MENDAVIA	7
SOTO DE AIBAR	2
TRAIBUENAS (BAYUNGA)	2
TUDELA-MONTES DE CIERZO	4
TUDELA-MONTES DE CIERZO II	6
TUDELA-VALDETELLAS	7
URRAÚL BAJO Y LUMBIER	1
VALDEGA	6
VALDEGA-AMPLIACION	5
VALTIERRA	4
VALTIERRA-LA QUEMADA	5
VIANA	8
VIANA II	10

Regadío	UTA/100HA
VIANA-EL TAMARIGAL	2
VILLAFRANCA	4
VILLAFRANCA-BARRANCO AGUA SALADA	1
VILLAFRANCA-MORANTE	8

EMPLEO GENERADO ACTUACIONES INTIA, S.A.		
UTA/100HA AÑO 2021		% SUPERFICIE
	Menor que 2	26
	Entre 2 y 4	30
	Entre 4 y 6	18
	Mayor o igual que 6	26





Según el sistema de riego empleado se obtienen los siguientes datos:

POR SISTEMA DE RIEGO	UTA/100HA
DE SUPERFICIE (Manta, Tablas)	4
PRESIÓN (Aspersión, Localizado)	4