



# BALANCE GLOBAL 2022

Estudio actuaciones INTIA:  
Zonas, Cultivos,  
Productividad y Empleo

Servicio Oferta Agroindustrial

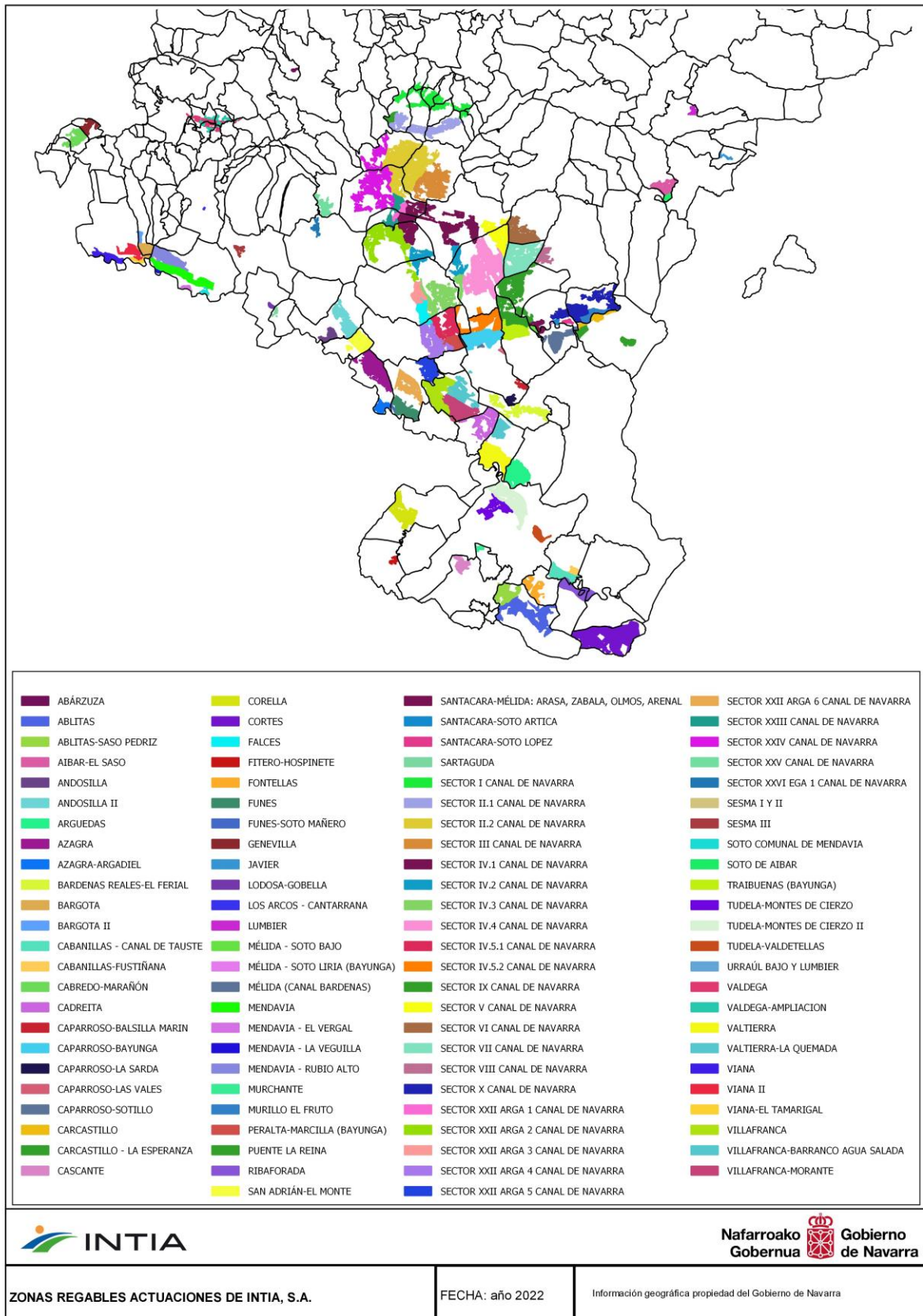
## Índice

1. ZONAS REGABLES ESTUDIADAS.....	3
2. DESCRIPCIÓN DE LAS ZONAS REGABLES ESTUDIADAS.....	10
3. ALTERNATIVA DE CULTIVOS .....	15
4. REPARTO ZONAL DE CULTIVOS .....	19
5. CLASIFICACIÓN DE SUPERFICIES CULTIVADAS .....	95
6. ALTERNATIVA DE CULTIVOS POR ZONAS.....	98
7. PRODUCTIVIDAD BRUTA DEL AGUA - ACTUACIONES INTIA, S.A.....	198
8. PRODUCTIVIDAD BRUTA POR HECTÁREA - ACTUACIONES INTIA, S.A. ....	204
9. EMPLEO GENERADO ACTUACIONES INTIA, S. A.....	210

## Capítulo 1



# Zonas regables estudiadas



ZONA REGABLE	SUPERFICIE (ha)	TIPO ACTUACION	SISTEMA RIEGO	SUP.DESGLOSADA (ha)
ABÁRZUZA	28	MODERNIZACION	DE SUPERFICIE (A Manta, Tablas)	28
ABLITAS	1567	MODERNIZACION CON CAMBIO DE SISTEMA DE RIEGO	PRESION (Aspersión, Localizado)	1319
ABLITAS	1567	TRANSFORMACION	PRESION (Aspersión, Localizado)	248
ABLITAS-SASO PEDRIZ	689	MODERNIZACION CON CAMBIO DE SISTEMA DE RIEGO	PRESION (Aspersión, Localizado)	689
AIBAR-EL SASO	476	TRANSFORMACION	PRESION (Aspersión, Localizado)	476
ANDOSILLA	227	TRANSFORMACION	PRESION (Aspersión, Localizado)	227
ANDOSILLA II	677	TRANSFORMACION	PRESION (Aspersión, Localizado)	677
ARGUEDAS	969	MODERNIZACION	DE SUPERFICIE (A Manta, Tablas)	788
ARGUEDAS	969	MODERNIZACION CON CAMBIO DE SISTEMA DE RIEGO	PRESION (Aspersión, Localizado)	181
AZAGRA	1244	TRANSFORMACION	PRESION (Aspersión, Localizado)	1244
AZAGRA-ARGADIEL	262	MODERNIZACION	DE SUPERFICIE (A Manta, Tablas)	262
BARDENAS REALES-EL FERIAL	733	TRANSFORMACION	PRESION (Aspersión, Localizado)	733
BARGOTA	380	TRANSFORMACION	PRESION (Aspersión, Localizado)	380
BARGOTA II	86	TRANSFORMACION	PRESION (Aspersión, Localizado)	86
CABANILLAS - CANAL DE TAUSTE	540	MODERNIZACION	DE SUPERFICIE (A Manta, Tablas)	540
CABANILLAS-FUSTIÑANA	108	TRANSFORMACION	PRESION (Aspersión, Localizado)	108
CABREDO-MARAÑÓN	370	TRANSFORMACION	PRESION (Aspersión, Localizado)	370
CADREITA	683	TRANSFORMACION	PRESION (Aspersión, Localizado)	683
CAPARROSO-BALSILLA MARIN	110	TRANSFORMACION	PRESION (Aspersión, Localizado)	110
CAPARROSO-BAYUNGA	1173	MODERNIZACION	DE SUPERFICIE (A Manta, Tablas)	1173
CAPARROSO-LA SARDA	134	TRANSFORMACION	PRESION (Aspersión, Localizado)	134
CAPARROSO-LAS VALES	26	MODERNIZACION	DE SUPERFICIE (A Manta, Tablas)	26
CAPARROSO-SOTILLO	22	MODERNIZACION CON CAMBIO DE SISTEMA DE RIEGO	PRESION (Aspersión, Localizado)	22
CARCASTILLO	256	MODERNIZACION	DE SUPERFICIE (A Manta, Tablas)	256
CARCASTILLO - LA ESPERANZA	289	MODERNIZACION	DE SUPERFICIE (A Manta, Tablas)	289
CASCANTE	331	TRANSFORMACION	PRESION (Aspersión, Localizado)	331
CORELLA	861	TRANSFORMACION	PRESION (Aspersión, Localizado)	861
CORTES	2626	MODERNIZACION	DE SUPERFICIE (A Manta, Tablas)	702
CORTES	2.626	MODERNIZACION CON CAMBIO DE SISTEMA DE RIEGO	PRESION (Aspersión, Localizado)	1924
FALCES	442	MODERNIZACION	DE SUPERFICIE (A Manta, Tablas)	442
FITERO-HOSPINETE	77	MODERNIZACION CON CAMBIO DE SISTEMA DE RIEGO	PRESION (Aspersión, Localizado)	77
FONTELLAS	415	TRANSFORMACION	PRESION (Aspersión, Localizado)	415
FUNES	607	TRANSFORMACION	PRESION (Aspersión, Localizado)	607
FUNES-SOTO MAÑERO	24	MODERNIZACION CON CAMBIO DE SISTEMA DE RIEGO	PRESION (Aspersión, Localizado)	24

ZONA REGABLE	SUPERFICIE (ha)	TIPO ACTUACION	SISTEMA RIEGO	SUP.DESGLOSADA (ha)
GENEVILLA	273	TRANSFORMACION	PRESION (Aspersión, Localizado)	273
JAVIER	52	MODERNIZACION	DE SUPERFICIE (A Manta, Tablas)	3
JAVIER	52	TRANSFORMACION	PRESION (Aspersión, Localizado)	49
LODOSA-GOBELLA	50	MODERNIZACION	DE SUPERFICIE (A Manta, Tablas)	10
LODOSA-GOBELLA	50	MODERNIZACION CON CAMBIO DE SISTEMA DE RIEGO	PRESION (Aspersión, Localizado)	40
LOS ARCOS - CANTARRANA	4	TRANSFORMACION	PRESION (Aspersión, Localizado)	4
LUMBIER	91	TRANSFORMACION	PRESION (Aspersión, Localizado)	91
MÉLIDA - SOTO BAJO	48	MODERNIZACION	DE SUPERFICIE (A Manta, Tablas)	48
MÉLIDA - SOTO LIRIA (BAYUNGA)	15	MODERNIZACION	DE SUPERFICIE (A Manta, Tablas)	15
MÉLIDA (CANAL BARDENAS)	661	MODERNIZACION CON CAMBIO DE SISTEMA DE RIEGO	PRESION (Aspersión, Localizado)	661
MENDAVIA	1.008	TRANSFORMACION	DE SUPERFICIE (A Manta, Tablas)	1.008
MENDAVIA - EL VERGAL	56	MODERNIZACION	DE SUPERFICIE (A Manta, Tablas)	56
MENDAVIA - LA VEGUILLA	23	MODERNIZACION	DE SUPERFICIE (A Manta, Tablas)	23
MENDAVIA - RUBIO ALTO	745	TRANSFORMACION	PRESION (Aspersión, Localizado)	745
MURCHANTE	62	TRANSFORMACION	PRESION (Aspersión, Localizado)	62
MURILLO EL FRUTO	342	MODERNIZACION	DE SUPERFICIE (A Manta, Tablas)	342
PERALTA-MARCILLA (BAYUNGA)	465	MODERNIZACION	DE SUPERFICIE (A Manta, Tablas)	465
PUENTE LA REINA	164	MODERNIZACION	DE SUPERFICIE (A Manta, Tablas)	164
RIBAFORADA	620	MODERNIZACION	DE SUPERFICIE (A Manta, Tablas)	620
SAN ADRIÁN-EL MONTE	689	TRANSFORMACION	PRESION (Aspersión, Localizado)	689
SANTACARA-MÉLIDA: ARASA, ZABALA, OLMOS, ARENAL	191	MODERNIZACION CON CAMBIO DE SISTEMA DE RIEGO	PRESION (Aspersión, Localizado)	191
SANTACARA-SOTO ARTICA	48	MODERNIZACION	DE SUPERFICIE (A Manta, Tablas)	48
SANTACARA-SOTO LOPEZ	72	MODERNIZACION	DE SUPERFICIE (A Manta, Tablas)	72
SARTAGUDA	39	TRANSFORMACION	PRESION (Aspersión, Localizado)	39
SECTOR I CANAL DE NAVARRA	1.152	TRANSFORMACION	PRESION (Aspersión, Localizado)	1.152
SECTOR II.1 CANAL DE NAVARRA	1.060	TRANSFORMACION	PRESION (Aspersión, Localizado)	1.060
SECTOR II.2 CANAL DE NAVARRA	3.156	TRANSFORMACION	PRESION (Aspersión, Localizado)	3.156
SECTOR III CANAL DE NAVARRA	1.166	TRANSFORMACION	PRESION (Aspersión, Localizado)	1.166
SECTOR IV.1 CANAL DE NAVARRA	2.388	TRANSFORMACION	PRESION (Aspersión, Localizado)	2.388
SECTOR IV.2 CANAL DE NAVARRA	903	TRANSFORMACION	PRESION (Aspersión, Localizado)	903
SECTOR IV.3 CANAL DE NAVARRA	1.446	TRANSFORMACION	PRESION (Aspersión, Localizado)	1.446
SECTOR IV.4 CANAL DE NAVARRA	2.634	TRANSFORMACION	PRESION (Aspersión, Localizado)	2.634

ZONA REGABLE	SUPERFICIE (ha)	TIPO ACTUACION	SISTEMA RIEGO	SUP.DESGLOSADA (ha)
SECTOR IV.5.1 CANAL DE NAVARRA	899	TRANSFORMACION	PRESION (Aspersión, Localizado)	899
SECTOR IV.5.2 CANAL DE NAVARRA	1.059	TRANSFORMACION	PRESION (Aspersión, Localizado)	1.059
SECTOR IX CANAL DE NAVARRA	1.990	TRANSFORMACION	PRESION (Aspersión, Localizado)	1.990
SECTOR V CANAL DE NAVARRA	911	TRANSFORMACION	PRESION (Aspersión, Localizado)	911
SECTOR VI CANAL DE NAVARRA	822	TRANSFORMACION	PRESION (Aspersión, Localizado)	822
SECTOR VII CANAL DE NAVARRA	1.538	TRANSFORMACION	PRESION (Aspersión, Localizado)	1.538
SECTOR VIII CANAL DE NAVARRA	247	TRANSFORMACION	PRESION (Aspersión, Localizado)	247
SECTOR X CANAL DE NAVARRA	1.101	TRANSFORMACION	PRESION (Aspersión, Localizado)	1.101
SECTOR XXII ARGA 1 CANAL DE NAVARRA	186	MODERNIZACION	PRESION (Aspersión, Localizado)	103
SECTOR XXII ARGA 1 CANAL DE NAVARRA	186	MODERNIZACION CON CAMBIO DE SISTEMA DE RIEGO	PRESION (Aspersión, Localizado)	83
SECTOR XXII ARGA 2 CANAL DE NAVARRA	1.445	MODERNIZACION	PRESION (Aspersión, Localizado)	315
SECTOR XXII ARGA 2 CANAL DE NAVARRA	1.445	MODERNIZACION CON CAMBIO DE SISTEMA DE RIEGO	PRESION (Aspersión, Localizado)	493
SECTOR XXII ARGA 2 CANAL DE NAVARRA	1.445	TRANSFORMACION	PRESION (Aspersión, Localizado)	637
SECTOR XXII ARGA 3 CANAL DE NAVARRA	424	MODERNIZACION CON CAMBIO DE SISTEMA DE RIEGO	PRESION (Aspersión, Localizado)	424
SECTOR XXII ARGA 4 CANAL DE NAVARRA	1.012	MODERNIZACION CON CAMBIO DE SISTEMA DE RIEGO	PRESION (Aspersión, Localizado)	1.012
SECTOR XXII ARGA 5 CANAL DE NAVARRA	687	MODERNIZACION CON CAMBIO DE SISTEMA DE RIEGO	PRESION (Aspersión, Localizado)	687
SECTOR XXII ARGA 6 CANAL DE NAVARRA	802	TRANSFORMACION	PRESION (Aspersión, Localizado)	802
SECTOR XXIII CANAL DE NAVARRA	437	MODERNIZACION CON CAMBIO DE SISTEMA DE RIEGO	PRESION (Aspersión, Localizado)	437
SECTOR XXIV CANAL DE NAVARRA	1.960	MODERNIZACION CON CAMBIO DE SISTEMA DE RIEGO	PRESION (Aspersión, Localizado)	242
SECTOR XXIV CANAL DE NAVARRA	1.960	TRANSFORMACION	PRESION (Aspersión, Localizado)	1.718
SECTOR XXV CANAL DE NAVARRA	305	TRANSFORMACION	PRESION (Aspersión, Localizado)	305
SECTOR XXVI EGA 1 CANAL DE NAVARRA	121	TRANSFORMACION	PRESION (Aspersión, Localizado)	121
SESMA I Y II	24	TRANSFORMACION	PRESION (Aspersión, Localizado)	24
SESMA III	133	TRANSFORMACION	PRESION (Aspersión, Localizado)	133
SOTO COMUNAL DE MENDAVIA	54	MODERNIZACION	DE SUPERFICIE (A Manta, Tablas)	54
SOTO DE AIBAR	102	MODERNIZACION	DE SUPERFICIE (A Manta, Tablas)	102
TRAIBUENAS (BAYUNGA)	719	MODERNIZACION	DE SUPERFICIE (A Manta, Tablas)	448
TRAIBUENAS (BAYUNGA)	719	MODERNIZACION CON CAMBIO DE SISTEMA DE RIEGO	PRESION (Aspersión, Localizado)	271
TUDELA-MONTES DE CIERZO	614	TRANSFORMACION	PRESION (Aspersión, Localizado)	614
TUDELA-MONTES DE CIERZO II	1.157	MODERNIZACION CON CAMBIO DE SISTEMA DE RIEGO	PRESION (Aspersión, Localizado)	1.157
TUDELA-VALDETELLAS	238	TRANSFORMACION	PRESION (Aspersión, Localizado)	238
URRAÚL BAJO Y LUMBIER	230	TRANSFORMACION	PRESION (Aspersión, Localizado)	230
VALDEGA	375	MODERNIZACION CON CAMBIO DE SISTEMA DE RIEGO	PRESION (Aspersión, Localizado)	375

ZONA REGABLE	SUPERFICIE (ha)	TIPO ACTUACION	SISTEMA RIEGO	SUP.DESGLOSADA (ha)
VALDEGA-AMPLIACION	165	TRANSFORMACION	PRESION (Aspersión, Localizado)	165
VALTIERRA	1.144	MODERNIZACION	DE SUPERFICIE (A Manta, Tablas)	256
VALTIERRA	1.144	MODERNIZACION CON CAMBIO DE SISTEMA DE RIEGO	PRESION (Aspersión, Localizado)	888
VALTIERRA-LA QUEMADA	430	TRANSFORMACION	PRESION (Aspersión, Localizado)	430
VIANA	327	MODERNIZACION	DE SUPERFICIE (A Manta, Tablas)	327
VIANA II	295	TRANSFORMACION	PRESION (Aspersión, Localizado)	295
VIANA-EL TAMARIGAL	95	MODERNIZACION	DE SUPERFICIE (A Manta, Tablas)	95
VILLAFRANCA	1.380	MODERNIZACION	DE SUPERFICIE (A Manta, Tablas)	764
VILLAFRANCA	1.380	MODERNIZACION CON CAMBIO DE SISTEMA DE RIEGO	PRESION (Aspersión, Localizado)	616
VILLAFRANCA-BARRANCO AGUA SALADA	670	TRANSFORMACION	PRESION (Aspersión, Localizado)	670
VILLAFRANCA-MORANTE	993	TRANSFORMACION	PRESION (Aspersión, Localizado)	993



En el año 2022 se han estudiado 98 zonas regables, con 61.146 hectáreas de Superficie de Regadío (SR) y una Superficie Útil (SU) de 60.672 hectáreas.


**Transformación a Presión:** 52 zonas y el 94% de Javier, el 88% del Sector XXIV Canal de Navarra, el 44% del Sector XXII Arga 2 del Canal de Navarra y el 16% de Ablitas. 39.489 hectáreas (64,58% de la superficie total estudiada).

**Transformación a Superficie:** 1 zona, 1.008 hectáreas (1,7% de la superficie total estudiada).

**Modernización con Cambio de Sistema de Riego:** 12 zonas y el 84% de Ablitas, el 80% de Lodosa-Gobella, el 78% de Valtierra, el 73% de Cortes, el 45% de Villafranca, el 45% del Sector XXII Arga 1 Canal de Navarra, el 38% de Traibuenas (Bayunga), el 34% del Sector XXII Arga 2 del Canal de Navarra, el 19% de Arguedas y el 12% del Sector XXIV Canal de Navarra. 11.813 hectáreas (19,32% de la superficie total estudiada).

**Modernización:** 22 zonas, el 81% de Arguedas, 62% de Traibuenas (Bayunga), el 55% de Villafranca, el 55% del Sector XXII Arga 1 Canal de Navarra, el 27% de Cortes, el 22% de Valtierra, el 22% del Sector XXII Arga 2 Canal de Navarra, el 20% de Lodosa-Gobella y el 6% de Javier. 8.836 hectáreas (14,4% de la superficie total estudiada).

## Capítulo 2



# Descripción de las zonas regables estudiadas

ZONA REGABLE	SR (ha)	SU (ha)	SCD (ha)	SC (ha)	SDC (ha)	PDC (%)	NCD
ABÁRZUZA	28,33	28,16	27,99	27,99	0	0	9
ABLITAS	1567,36	1565,85	1764,33	1417,88	346,45	22,13	19
ABLITAS-SASO PEDRIZ	688,55	679,76	588,56	576,77	11,79	1,73	15
AIBAR-EL SASO	475,84	473,34	459,26	459,26	0	0	11
ANDOSILLA	226,58	226,58	215,1	215,1	0	0	7
ANDOSILLA II	677,28	676,58	566,7	566,7	0	0	9
ARGUEDAS	969,29	956,24	944,04	909,53	34,51	3,61	14
AZAGRA	1243,85	1243,08	1226,64	1226,64	0	0	7
AZAGRA-ARGADIEL	261,87	261,51	237,6	234,69	2,91	1,11	20
BARDENAS REALES-EL FERIAL	732,73	732,73	980,28	727,64	252,64	34,48	20
BARGOTA	379,87	359,36	350,48	350,48	0	0	11
BARGOTA II	85,74	85,74	85,03	85,03	0	0	5
CABANILLAS - CANAL DE TAUSTE	539,62	537,52	570,98	520,54	50,44	9,38	14
CABANILLAS-FUSTIÑANA	108,07	107,3	109,94	99,79	10,14	9,45	10
CABREDO-MARAÑÓN	370,33	369,96	348,21	348,21	0	0	9
CADREITA	682,74	672,26	695,07	633,33	61,75	9,18	22
CAPARROSO-BALSILLA MARIN	109,68	109,68	149,86	109,68	40,18	36,64	10
CAPARROSO-BAYUNGA	1173,07	1165,2	1311,88	1123,35	188,54	16,18	21
CAPARROSO-LA SARDA	134,15	134,15	211,86	134,15	77,71	57,93	10
CAPARROSO-LAS VALES	25,99	24,91	24,91	24,91	0	0	3
CAPARROSO-SOTILLO	22,09	22,09	44,17	22,09	22,09	100	5
CARCASTILLO	255,77	254,24	237,18	229,01	8,18	3,22	12
CARCASTILLO - LA ESPERANZA	289,23	287,77	269,05	267,69	1,36	0,47	11
CASCANTE	330,53	330,53	296,66	286,84	9,82	2,97	12
CORELLA	861,49	815,55	634,43	634,43	0	0	17
CORTES	2625,7	2610,28	3326,16	2453,03	873,13	33,45	28
FALCES	441,89	440,01	447,27	420,14	27,13	6,17	19
FITERO-HOSPINETE	77,49	77,49	75,99	75,99	0	0	8
FONTELLAS	415,44	413,39	400,03	364,96	35,07	8,48	11
FUNES	607,32	535,92	727,28	506,34	220,94	41,23	19
FUNES-SOTO MAÑERO	23,75	23,75	47,5	23,75	23,75	100	2

ZONA REGABLE	SR (ha)	SU (ha)	SCD (ha)	SC (ha)	SDC (ha)	PDC (%)	NCD
GENEVILLA	273,42	273,42	261,21	261,21	0	0	11
JAVIER	52,2	52,2	52,2	52,2	0	0	2
LODOSA-GOBELLA	50,44	50,44	15,84	15,84	0	0	2
LOS ARCOS - CANTARRANA	4,26	4,26	4,26	4,26	0	0	
LUMBIER	91,16	91,16	90,16	90,16	0	0	9
MÉLIDA - SOTO BAJO	47,9	47,9	47,9	47,9	0	0	4
MÉLIDA - SOTO LIRIA (BAYUNGA)	15,34	15,34	15,34	15,34	0	0	2
MÉLIDA (CANAL BARDENAS)	660,59	660,59	848,7	660,59	188,11	28,48	11
MENDAVIA	1008,22	977,4	896,47	887,88	8,58	0,88	24
MENDAVIA - EL VERGAL	55,8	55,15	54,6	54,6	0	0	14
MENDAVIA - LA VEGUILLA	23,11	23,11	23,11	23,11	0	0	1
MENDAVIA - RUBIO ALTO	745,04	736,68	721,44	711,26	10,19	1,38	16
MURCHANTE	61,92	61,92	45,41	45,41	0	0	8
MURILLO EL FRUTO	342,09	340,06	357,54	333,62	23,92	7,03	14
PERALTA-MARCILLA (BAYUNGA)	464,83	462,45	597,95	444,11	153,84	33,27	17
PUENTE LA REINA	164,28	162	147,36	147,36	0	0	17
RIBAFORADA	620,3	619	730,51	613,89	116,62	18,84	13
SAN ADRIÁN-EL MONTE	688,58	686,8	636,82	636,82	0	0	13
SANTACARA-MÉLIDA: ARASA, ZABALA, OLMOS, ARENAL	191,03	191,03	256,88	187,71	69,18	36,21	7
SANTACARA-SOTO ARTICA	48,02	48,02	53,4	44,08	9,32	19,41	4
SANTACARA-SOTO LOPEZ	70,5	70,5	60,87	60,87	0	0	4
SARTAGUDA	38,82	38,82	21,75	21,75	0	0	5
SECTOR I CANAL DE NAVARRA	1152,25	1150,64	1185,44	1135,67	49,77	4,33	22
SECTOR II.1 CANAL DE NAVARRA	1060,21	1060,08	1027,52	1005,46	22,06	2,08	18
SECTOR II.2 CANAL DE NAVARRA	3155,99	3133,07	3385,21	3056,03	329,18	10,51	31
SECTOR III CANAL DE NAVARRA	1166,34	1160,06	1226,38	1151,92	74,46	6,42	17
SECTOR IV.1 CANAL DE NAVARRA	2388,32	2384,84	2792,21	2344,98	447,23	18,75	30
SECTOR IV.2 CANAL DE NAVARRA	902,94	902,72	919,13	890,28	28,86	3,2	13
SECTOR IV.3 CANAL DE NAVARRA	1445,59	1423,98	1596,76	1421,39	175,38	12,32	24
SECTOR IV.4 CANAL DE NAVARRA	2634,31	2624,6	2835,34	2466,93	368,41	14,04	29

ZONA REGABLE	SR (ha)	SU (ha)	SCD (ha)	SC (ha)	SDC (ha)	PDC (%)	NCD
SECTOR IV.5.1 CANAL DE NAVARRA	899,41	896,25	1213,22	849,25	363,97	40,61	19
SECTOR IV.5.2 CANAL DE NAVARRA	1058,57	1058,57	1539,5	1042,65	496,85	46,94	23
SECTOR IX CANAL DE NAVARRA	1989,96	1989,39	2426,53	1967,18	459,35	23,09	27
SECTOR V CANAL DE NAVARRA	910,59	908,12	912,27	870,49	41,78	4,6	27
SECTOR VI CANAL DE NAVARRA	822,07	820,55	785,36	766,66	18,69	2,28	16
SECTOR VII CANAL DE NAVARRA	1537,84	1537,84	1847,76	1528,03	319,73	20,79	21
SECTOR VIII CANAL DE NAVARRA	246,8	246,8	235,84	221,43	14,41	5,84	11
SECTOR X CANAL DE NAVARRA	1101,3	1101,3	1264,19	1090,9	173,29	15,74	22
SECTOR XXII ARG 1 CANAL DE NAVARRA	185,75	185,75	186,82	176,91	9,91	5,33	14
SECTOR XXII ARG 2 CANAL DE NAVARRA	1445	1444,15	1652,38	1430,44	221,94	15,37	15
SECTOR XXII ARG 3 CANAL DE NAVARRA	424,19	423,69	535,03	412,33	122,7	28,96	26
SECTOR XXII ARG 4 CANAL DE NAVARRA	1012,36	1003,04	1046,18	874,33	171,85	17,13	17
SECTOR XXII ARG 5 CANAL DE NAVARRA	686,89	683	918,65	613,26	305,4	44,71	20
SECTOR XXII ARG 6 CANAL DE NAVARRA	802,44	801,71	1292,5	794,28	498,21	62,14	29
SECTOR XXIII CANAL DE NAVARRA	436,66	435,42	544,57	407,39	137,18	31,5	16
SECTOR XXIV CANAL DE NAVARRA	1959,23	1955,66	2050,04	1898,77	151,27	7,74	24
SECTOR XXV CANAL DE NAVARRA	305,15	305,15	309,43	305,15	4,29	1,4	11
SECTOR XXVI EGA 1 CANAL DE NAVARRA	120,79	120,79	98,14	98,14	0	0	11
SESMA I Y II	23,56	23,56	14,94	14,94	0	0	4
SESMA III	132,56	132,56	117,05	117,05	0	0	6
SOTO COMUNAL DE MENDAVIA	54,12	54,12	48,95	48,95	0	0	15
SOTO DE AIBAR	101,59	101,37	90,71	90,71	0	0	9
TRAIBUENAS (BAYUNGA)	719,07	718,35	842,08	712,56	129,52	18,03	14
TUDELA-MONTES DE CIERZO	613,97	613,97	610,13	432,99	177,14	28,85	11
TUDELA-MONTES DE CIERZO II	1156,88	1156,88	1393,63	991,09	402,54	34,8	19
TUDELA-VALDETELLAS	238,17	238,17	360,74	208,32	152,42	64	10
URRAÚL BAJO Y LUMBIER	229,94	229,94	229,94	229,94	0	0	7
VALDEGA	375,33	370,33	352,02	346,02	6,01	1,62	19
VALDEGA-AMPLIACION	165,41	162,66	159,88	154,09	5,79	3,56	12
VALTIERRA	1144,35	1140,17	1584,85	1130,35	454,5	39,86	17
VALTIERRA-LA QUEMADA	430,33	421,09	508,4	420,92	87,48	20,77	13

ZONA REGABLE	SR (ha)	SU (ha)	SCD (ha)	SC (ha)	SDC (ha)	PDC (%)	NCD
VIANA	326,63	318,16	254,88	254,88	0	0	10
VIANA II	294,52	287,65	266,47	266,47	0	0	11
VIANA-EL TAMARIGAL	94,89	94,89	89,37	89,37	0	0	2
VILLAFRANCA	1380,21	1372,59	1544,37	1325,21	219,16	15,97	27
VILLAFRANCA-BARRANCO AGUA SALADA	670,4	657,18	976,19	636,68	339,51	51,66	8
VILLAFRANCA-MORANTE	992,96	931,51	1032,03	866,13	165,9	17,81	30

**Superficie de Regadío (SR):** suma de las hectáreas de cada una de las parcelas que constituyen la zona regable.

**Superficie Útil (SU):** superficie disponible para poder cultivar. Se obtiene de descontar cada año a la SR las hectáreas correspondientes a construcciones.

**Superficie de Cultivo (SC):** es la superficie obtenida de restar a la SU las hectáreas de barbecho y abandonada.


**Superficie Cultivada (SCD):** es la suma de las hectáreas de todos los cultivos que se han cultivado cada año en la zona.

**Superficie Dobles Cosechas (SDC):** es la diferencia entre SCD y la SC.

**Porcentaje Dobles Cosechas (PDC):** dividiendo la superficie la SDC entre la SU.

**Número de Cultivos Distintos (NCD):** todos los cultivos excepto abandonada, árboles, barbecho, invernadero, huerta, construcción y vivero.

## Capítulo 3



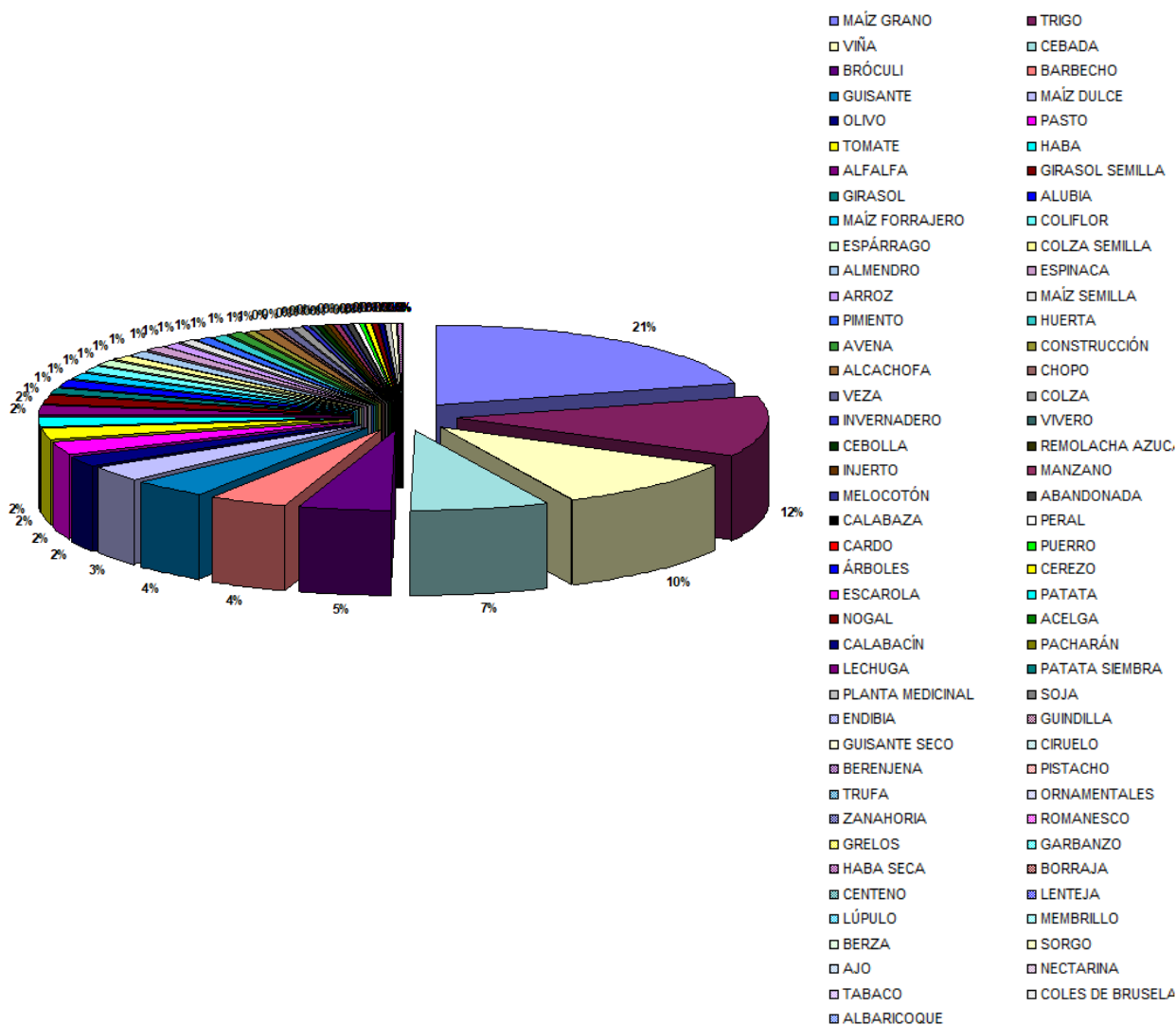
# Alternativa de cultivos

El **17%** de la Superficie Útil (SU) obtiene más de una cosecha al año.

La Superficie Cultivada (SCD) durante el año 2022 en las 98 zonas estudiadas asciende a 67.610 hectáreas. La Superficie de Cultivo (SC) de estos 98 regadíos es 57.593 hectáreas. Esta diferencia de superficie es debida a la existencia de dobles cosechas.

En 64 zonas regables se cultiva más de una cosecha al año, siendo el porcentaje medio de aprovechamiento de superficie (Porcentaje Medio Dobles Cosechas – PMDC) del 22%. El 83% de estas zonas disponen de Sistema de riego a Presión.

Las zonas regables con mayor porcentaje de superficie de dobles cosechas son: Funes-Soto Mañero y Caparroso-Sotillo (100%), Tudela-Valdetellas (64%), Sector XXII Arga 6 Canal de Navarra (62%), Caparroso-La Sarda (58%), Villafranca-Barranco Agua Salada (52%), Sector IV.5.2 CN (47%), Sector XXII Arga 5 CN (45%), Funes y Sector IV.5.1 CN (41%), Valtierra (40%), Caparroso-Balsilla Marín (37%), Santacara-Mélida: Arasa, Zabala, Olmos, Arenal (36%), Tudela-Montes de Cierzo II y Bardenas Reales-EI Ferial (35%).





La Superficie Cultivada (SCD) se reparte de la siguiente manera entre **74 cultivos diferentes**.

CULTIVOS	SUPERFICIE (ha)
ACELGA	70
AJO	5
ALBARICOQUE	0
ALCACHOFA	472
ALFALFA	1.414
ALMENDRO	780
ALUBIA	979
ÁRBOLES	87
ARROZ	667
AVENA	499
BERENJENA	23
BERZA	8
BORRAJA	14
BRÓCULI	3.404
CALABACÍN	66
CALABAZA	127
CARDO	95
CEBADA	5.121
CEBOLLA	222
CENTENO	14
CEREZO	84
CHOPO	349
CIRUELO	26
COLES DE BRUSELAS	3
COLIFLOR	845
COLZA	309
COLZA SEMILLA	781
ENDIBIA	50
ESCAROLA	80
ESPÁRRAGO	817
ESPINACA	755
GARBANZO	17
GIRASOL	1.066
GIRASOL SEMILLA	1.136
GRELOS	17
GUINDILLA	39
GUISANTE	2.850
GUISANTE SECO	32
HABA	1.489
HABA SECA	16
HUERTA	548
INJERTO	205
INVERNADERO	270
LECHUGA	60
LENTEJA	12
LÚPULO	8

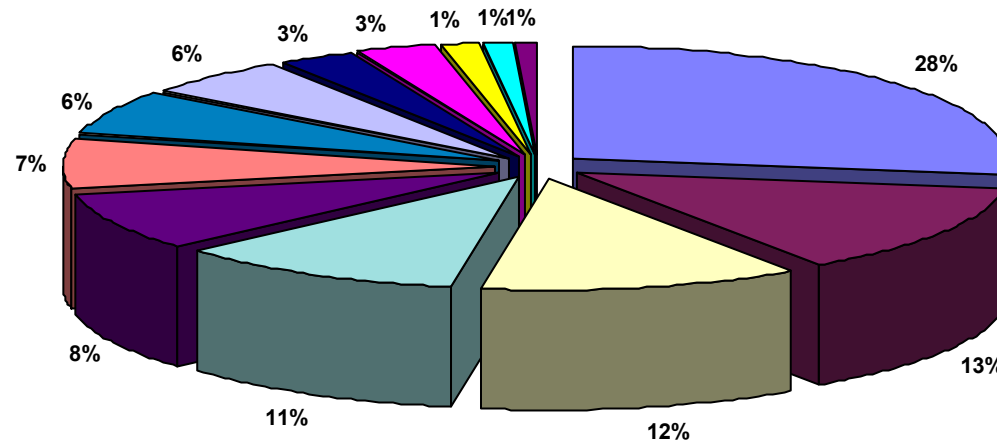
<b>CULTIVOS</b>	<b>SUPERFICIE (ha)</b>
MAÍZ DULCE	2.061
MAÍZ FORRAJERO	846
MAÍZ GRANO	14.662
MAÍZ SEMILLA	636
MANZANO	190
MELOCOTÓN	145
MEMBRILLO	8
NECTARINA	5
NOGAL	71
OLIVO	1.760
ORNAMENTALES	19
PACHARÁN	64
PASTO	1.748
PATATA	73
PATATA SIEMBRA	58
PERAL	95
PIMIENTO	633
PISTACHO	21
PLANTA MEDICINAL	52
PUERRO	89
REMOLACHA AZUCARERA	215
ROMANESCO	18
SOJA	51
SORGO	6
TABACO	4
TOMATE	1.619
TRIGO	8.750
TRUFA	21
VEZA	330
VIÑA	7.167
VIVERO	243
ZANAHORIA	19
<b>TOTAL SCD</b>	<b>67.610</b>
ABANDONADA	130
BARBECHO	2.948
CONSTRUCCIÓN	474

## Capítulo 4



# Reparto zonal de cultivos

A continuación, se representan los gráficos con el Reparto Zonal de Cultivos, así como el porcentaje de superficie cultivada con sistema de riego y sin sistema de riego.



- BARDENAS REALES-EL FERIAL
  
- FUNES
  
- SECTOR XXII ARGÁ 6 CANAL DE NAVARRA
  
- SECTOR IV.5.2 CANAL DE NAVARRA
  
- SECTOR XXII ARGÁ 5 CANAL DE NAVARRA
  
- ABLITAS
  
- VILLAFRANCA
  
- PERALTA-MARCILLA (BAYUNGA)
  
- TUDELA-MONTES DE CIERZO II
  
- SECTOR XXII ARGÁ 3 CANAL DE NAVARRA
  
- AZAGRA-ARGADIEL
  
- RIBAFORADA

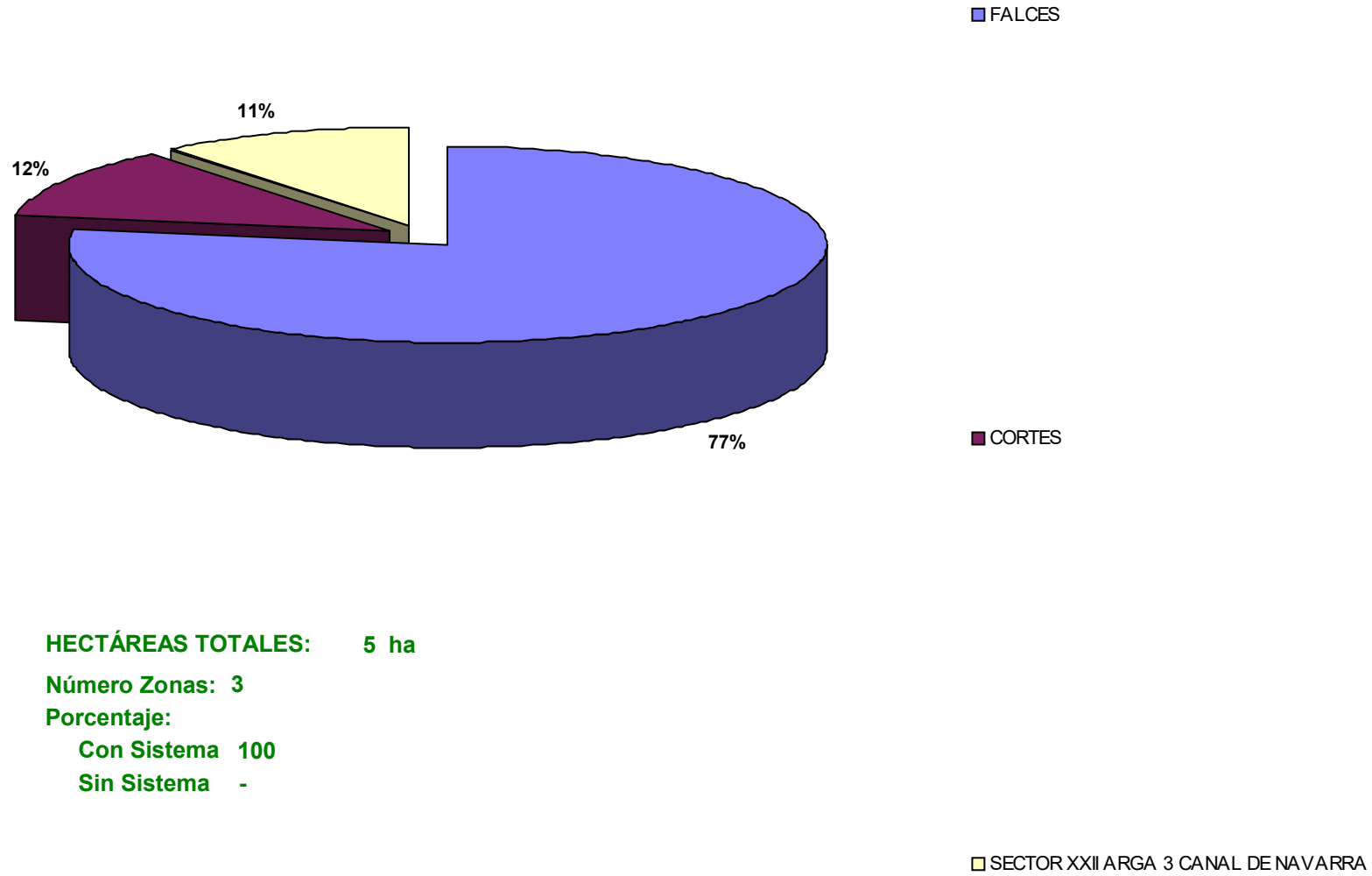
**HECTÁREAS TOTALES: 70 ha**

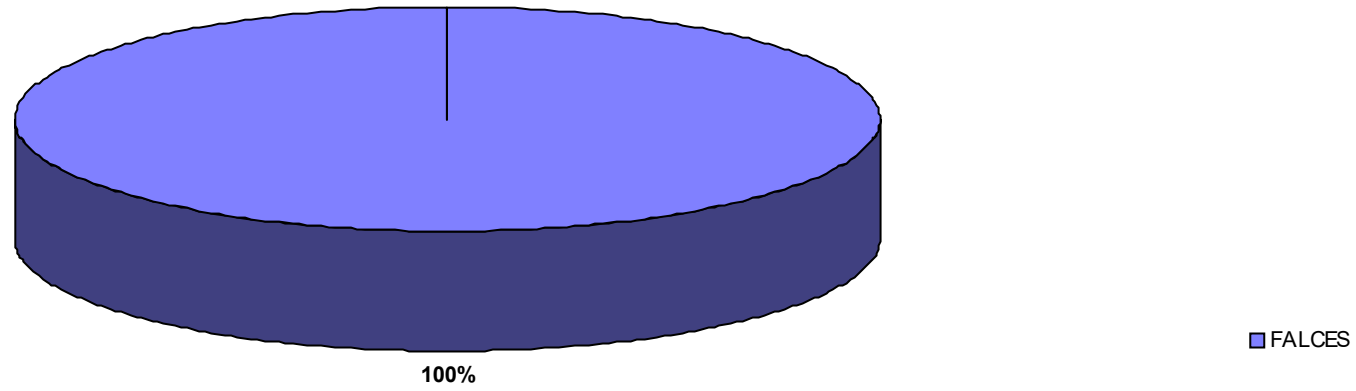
**Número Zonas: 13**

**Porcentaje:**

**Con Sistema 100**

**Sin Sistema -**





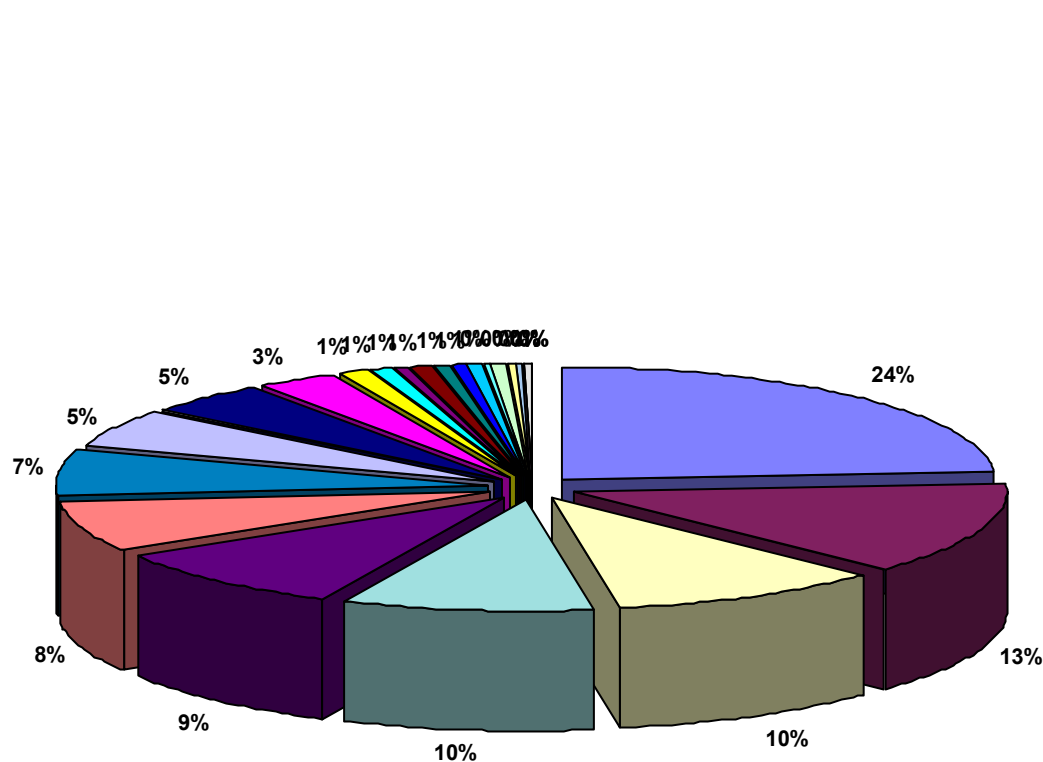
**HECTÁREAS TOTALES:** 0 ha

**Número Zonas:** 1

**Porcentaje:**

**Con Sistema** 100

**Sin Sistema** -



- ABLITAS
- TUDELA-MONTES DE CIERZO II
- RIBAFORADA
- FONTELLAS
- TUDELA-MONTES DE CIERZO
- ABLITAS-SASO PEDRIZ
- CABANILLAS - CANAL DE TAUSTE
- TUDELA-VALDETELLAS
- VALTIERRA
- AZAGRA-ARGADIEL
- MENDAVIA - RUBIO ALTO
- FALCES
- AZAGRA
- MENDAVIA
- CADREITA
- SECTOR XXVI EGA 1 CANAL DE NAVARRA
- CAPARROSO-BAYUNGA
- SECTOR XXII ARGA 6 CANAL DE NAVARRA
- BARGOTA
- MURCHANTE
- SECTOR XXII ARGA 3 CANAL DE NAVARRA
- SOTO COMUNAL DE MENDAVIA
- CORELLA
- PUENTE LA REINA

**HECTÁREAS TOTALES: 472 ha**

**Número Zonas: 26**

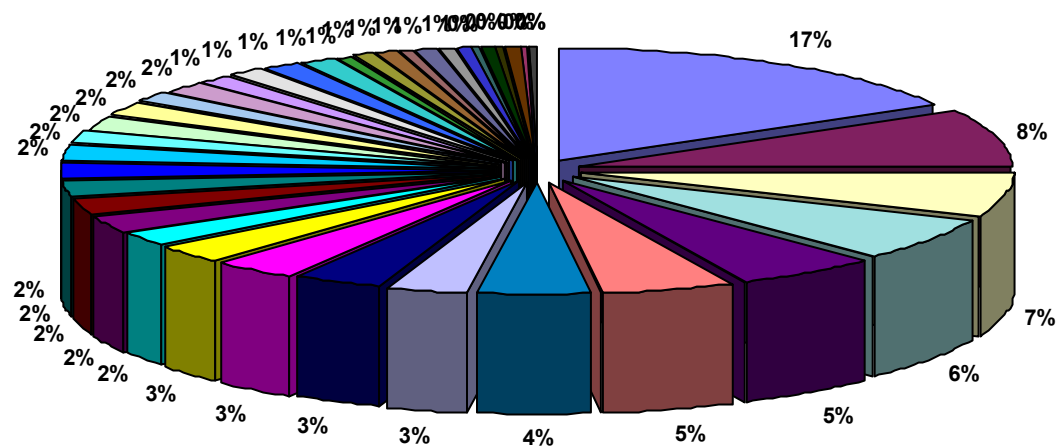
**Porcentaje:**

**Con Sistema 100**

**Sin Sistema -**



- CORTES
- TRAIBUENAS (BAYUNGA)
- VALTIERRA
- VILLA FRANCA
- FALCES
- RIBAFORADA
- CABANILLAS - CANAL DE TAUSTE
- SECTOR IV.5.2 CANAL DE NAVARRA
- CAPARROSO-BAYUNGA
- SECTOR IX CANAL DE NAVARRA
- VILLA FRANCA-MORANTE
- SECTOR IV.3 CANAL DE NAVARRA
- MENDAVIA
- ARGUEDAS
- ABLITAS
- SECTOR XXIV CANAL DE NAVARRA
- TUDELA-MONTES DE CIERZO
- TUDELA-MONTES DE CIERZO II
- PERALTA-MARCILLA (BAYUNGA)
- SECTOR VII CANAL DE NAVARRA
- SECTOR V CANAL DE NAVARRA
- CARCASTILLO - LA ESPERANZA
- SECTOR XXII ARGA 3 CANAL DE NAVARRA
- SECTOR II.2 CANAL DE NAVARRA
- CADREITA
- VALTIERRA-LA QUEMADA
- SOTO DE AIBAR
- SECTOR IV.2 CANAL DE NAVARRA
- BARDENAS REALES-EL FERIAL
- FUNES
- CARCASTILLO
- CABANILLAS-FUSTIÑANA
- MURILLO EL FRUTO
- PUENTE LA REINA
- CAPARROSO-LAS VALES
- SECTOR X CANAL DE NAVARRA
- UMBRIER



**HECTÁREAS TOTALES:** 1.414 ha

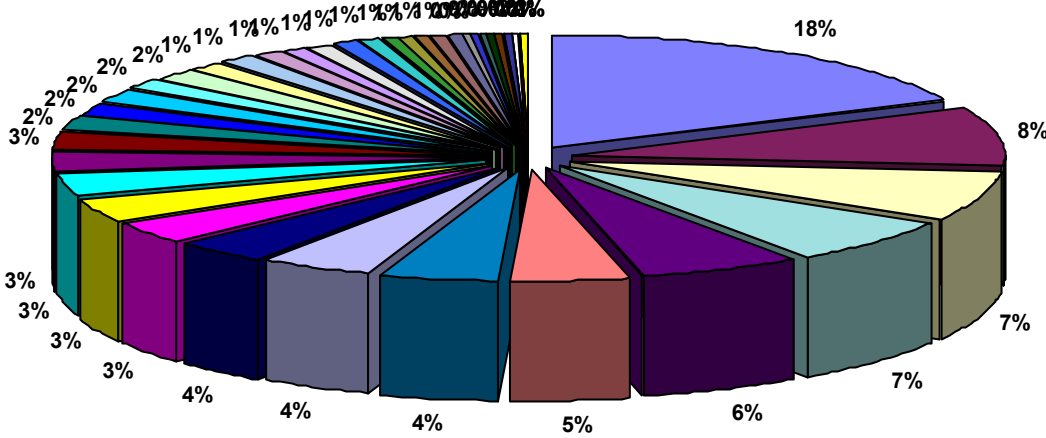
**Número Zonas:** 40

**Porcentaje:**

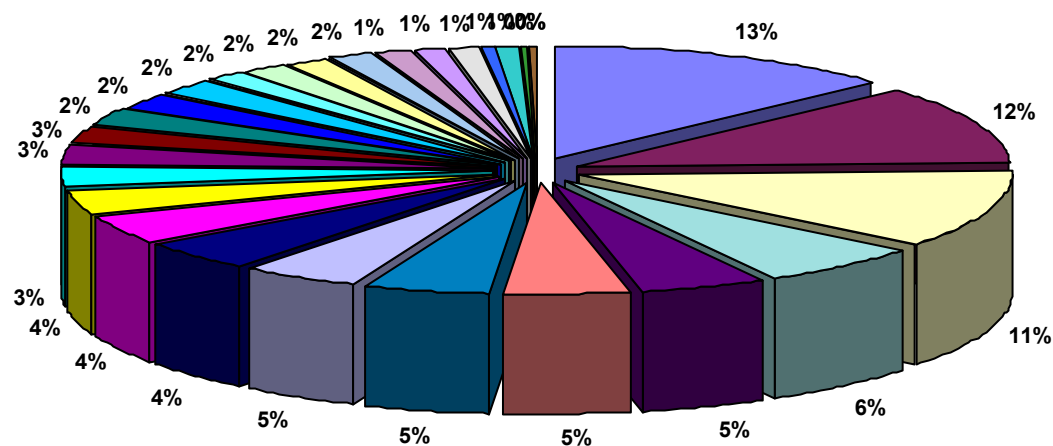
Con Sistema 100

Sin Sistema -

- ABLITAS
- SECTOR III CANAL DE NAVARRA
- CORELLA
- SAN ADRIÁN-EL MONTE
- SECTOR IV.2 CANAL DE NAVARRA
- SECTOR XXII ARGA 3 CANAL DE NAVARRA
- SECTOR VII CANAL DE NAVARRA
- CORTES
- SECTOR IV.4 CANAL DE NAVARRA
- SECTOR VI CANAL DE NAVARRA
- SECTOR XXII ARGA 4 CANAL DE NAVARRA
- MENDAVIA
- SECTOR IV.3 CANAL DE NAVARRA
- SECTOR IV.1 CANAL DE NAVARRA
- SECTOR XXII ARGA 2 CANAL DE NAVARRA
- SECTOR II.2 CANAL DE NAVARRA
- ABLITAS-SASO PEDRIZ
- ANDOSILLA II
- SECTOR IV.5.1 CANAL DE NAVARRA
- CASCANTE
- SECTOR XXIII CANAL DE NAVARRA
- FONTELLAS
- MENDAVIA - EL VERGAL
- AZAGRA
- SECTOR VIII CANAL DE NAVARRA
- VIANA
- FALCES
- BARGOTA
- MENDAVIA - RUBIO ALTO
- SECTOR IX CANAL DE NAVARRA
- FITERO-HOSPINETE
- ANDOSILLA
- SESMA III
- SOTO COMUNAL DE MENDAVIA
- SECTOR XXII ARGA 1 CANAL DE NAVARRA
- CABANILLAS - CANAL DE TAUSTE
- MURCHANTE
- SECTOR I CANAL DE NAVARRA
- VALDEGA
- VIANA II
- AZAGRA-ARGADIEL
- SECTOR XXII ARGA 6 CANAL DE NAVARRA
- CABANILLAS-FUSTIÑANA
- SECTOR V CANAL DE NAVARRA

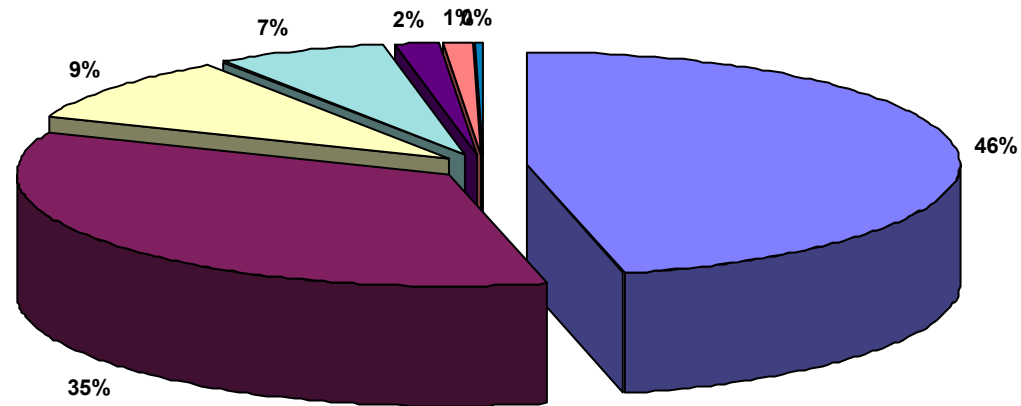


**HECTÁREAS TOTALES: 780 ha**  
**Número Zonas: 48**  
**Porcentaje:**  
**Con Sistema 95**  
**Sin Sistema 5**



- SECTOR IX CANAL DE NAVARRA
- SECTOR IV.5.2 CANAL DE NAVARRA
- MÉLIDA (CANAL BARDENAS)
- SECTOR IV.4 CANAL DE NAVARRA
- BARDENAS REALES-EL FERIAL
- SECTOR VII CANAL DE NAVARRA
- SECTOR II.2 CANAL DE NAVARRA
- AIBAR-EL SASO
- SECTOR X CANAL DE NAVARRA
- SECTOR IV.1 CANAL DE NAVARRA
- SECTOR XXIV CANAL DE NAVARRA
- SECTOR I CANAL DE NAVARRA
- VALDEGA
- TRAIBUENAS (BAYUNGA)
- SECTOR XXII ARG 6 CANAL DE NAVARRA
- SECTOR II.1 CANAL DE NAVARRA
- SECTOR V CANAL DE NAVARRA
- SECTOR IV.3 CANAL DE NAVARRA
- SANTACARA-MÉLIDA: ARASA...
- SECTOR XXIII CANAL DE NAVARRA
- SECTOR XXII ARG 4 CANAL DE NAVARRA
- SECTOR IV.5.1 CANAL DE NAVARRA
- VALDEGA-AMPLIACION
- FUNES
- GENEVILLA
- SECTOR XXII ARG 3 CANAL DE NAVARRA
- SECTOR XXII ARG 5 CANAL DE NAVARRA
- SECTOR XXII ARG 7 CANAL DE NAVARRA
- SECTOR XXII ARG 8 CANAL DE NAVARRA
- SECTOR XXII ARG 9 CANAL DE NAVARRA
- SECTOR XXII ARG 10 CANAL DE NAVARRA
- SECTOR XXII ARG 11 CANAL DE NAVARRA
- SECTOR XXII ARG 12 CANAL DE NAVARRA
- SECTOR XXII ARG 13 CANAL DE NAVARRA
- SECTOR XXII ARG 14 CANAL DE NAVARRA
- SECTOR XXII ARG 15 CANAL DE NAVARRA
- SECTOR XXII ARG 16 CANAL DE NAVARRA
- SECTOR XXII ARG 17 CANAL DE NAVARRA
- SECTOR XXII ARG 18 CANAL DE NAVARRA
- SECTOR XXII ARG 19 CANAL DE NAVARRA
- SECTOR XXII ARG 20 CANAL DE NAVARRA
- SECTOR XXII ARG 21 CANAL DE NAVARRA
- SECTOR XXII ARG 22 CANAL DE NAVARRA
- SECTOR XXII ARG 23 CANAL DE NAVARRA
- SECTOR XXII ARG 24 CANAL DE NAVARRA
- SECTOR XXII ARG 25 CANAL DE NAVARRA
- SECTOR XXII ARG 26 CANAL DE NAVARRA
- SECTOR XXII ARG 27 CANAL DE NAVARRA
- SECTOR XXII ARG 28 CANAL DE NAVARRA
- SECTOR XXII ARG 29 CANAL DE NAVARRA

**HECTÁREAS TOTALES: 979 ha**  
**Número Zonas: 29**  
**Porcentaje:**  
**Con Sistema 100**  
**Sin Sistema -**



■ ARGUEDAS

■ CAPARROSO-BAYUNGA

■ TRAIBUENAS (BAYUNGA)

■ VILLAFRANCA

■ MÉLIDA - SOTO LIRIA (BAYUNGA)

■ MÉLIDA - SOTO BAJO

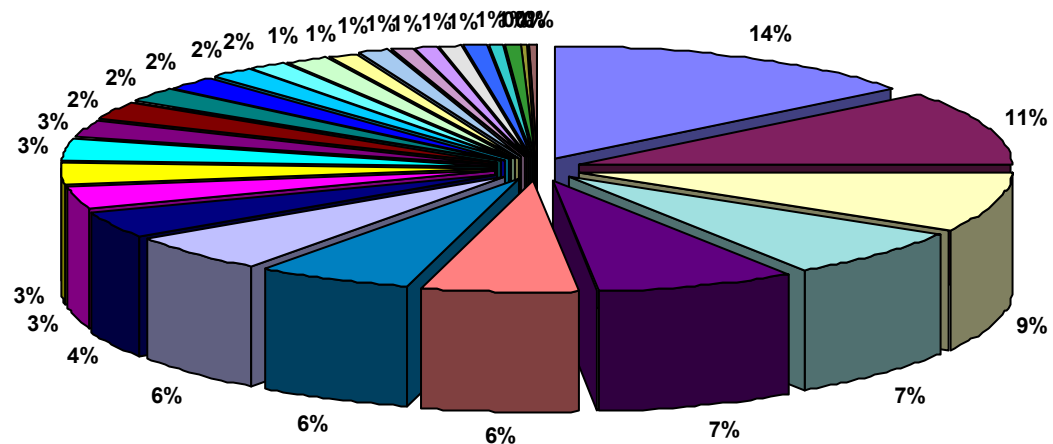
**HECTÁREAS TOTALES: 667 ha**

**Número Zonas: 7**

**Porcentaje:**

**Con Sistema 100**

**Sin Sistema -**



- SECTOR II.2 CANAL DE NAVARRA
- CABREDO-MARAÑÓN
- SECTOR IV.4 CANAL DE NAVARRA
- SECTOR IX CANAL DE NAVARRA
- SECTOR III CANAL DE NAVARRA
- TUDELA-MONTES DE CIERZO II
- SECTOR X CANAL DE NAVARRA
- GENEVILLA
- SECTOR II.1 CANAL DE NAVARRA
- SECTOR I CANAL DE NAVARRA
- SECTOR XXIV CANAL DE NAVARRA
- CARCASTILLO
- SECTOR IV.3 CANAL DE NAVARRA
- ABLITAS-SASO PEDRIZ
- VALDEGA
- MENDAVIA
- SECTOR IV.5.1 CANAL DE NAVARRA
- VILLA FRANCA-BARRANCO AGUA SALADA
- LUMBIER
- MURILLO EL FRUTO
- TRAIBUENAS (BAYUNGA)
- SECTOR XXV CANAL DE NAVARRA
- CORTES
- ANDOSILLA II
- VALDEGA-AMPLIACION
- SAN ADRIÁN-EL MONTE
- SECTOR IV.1 CANAL DE NAVARRA
- SECTOR VII CANAL DE NAVARRA

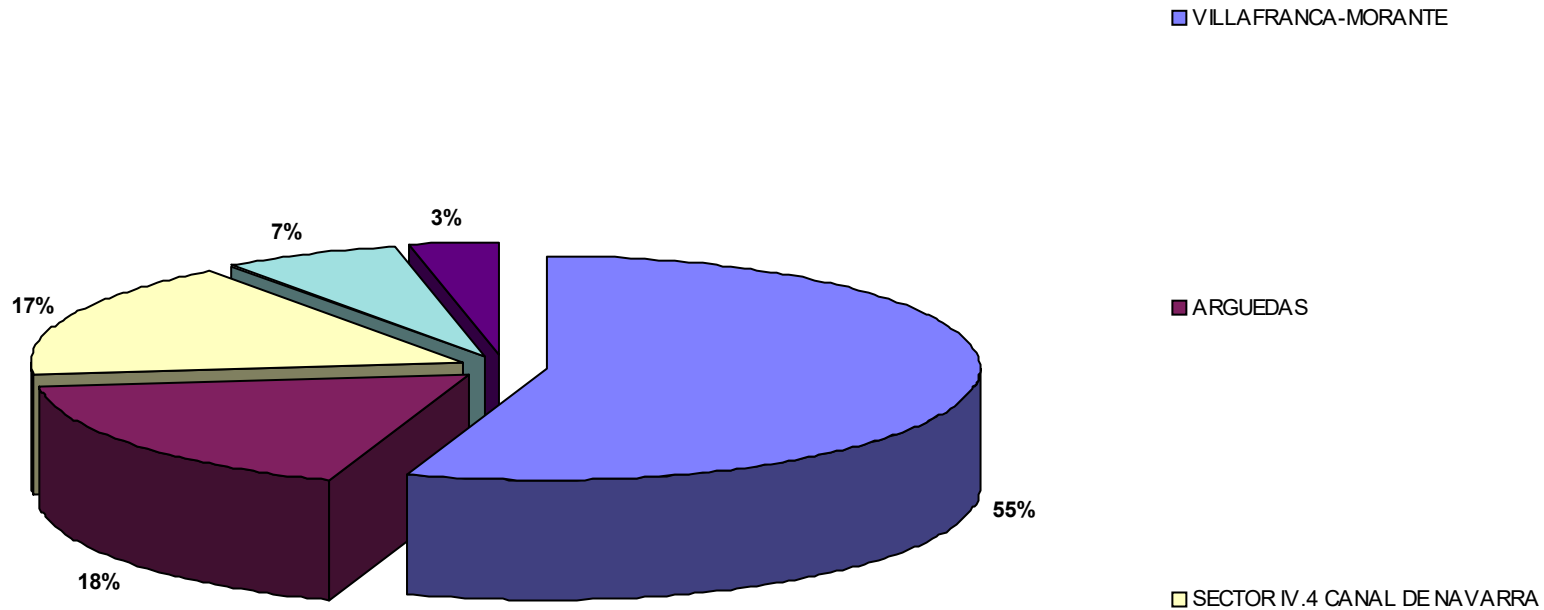
**HECTÁREAS TOTALES: 499 ha**

**Número Zonas: 31**

**Porcentaje:**

**Con Sistema 73**

**Sin Sistema 27**



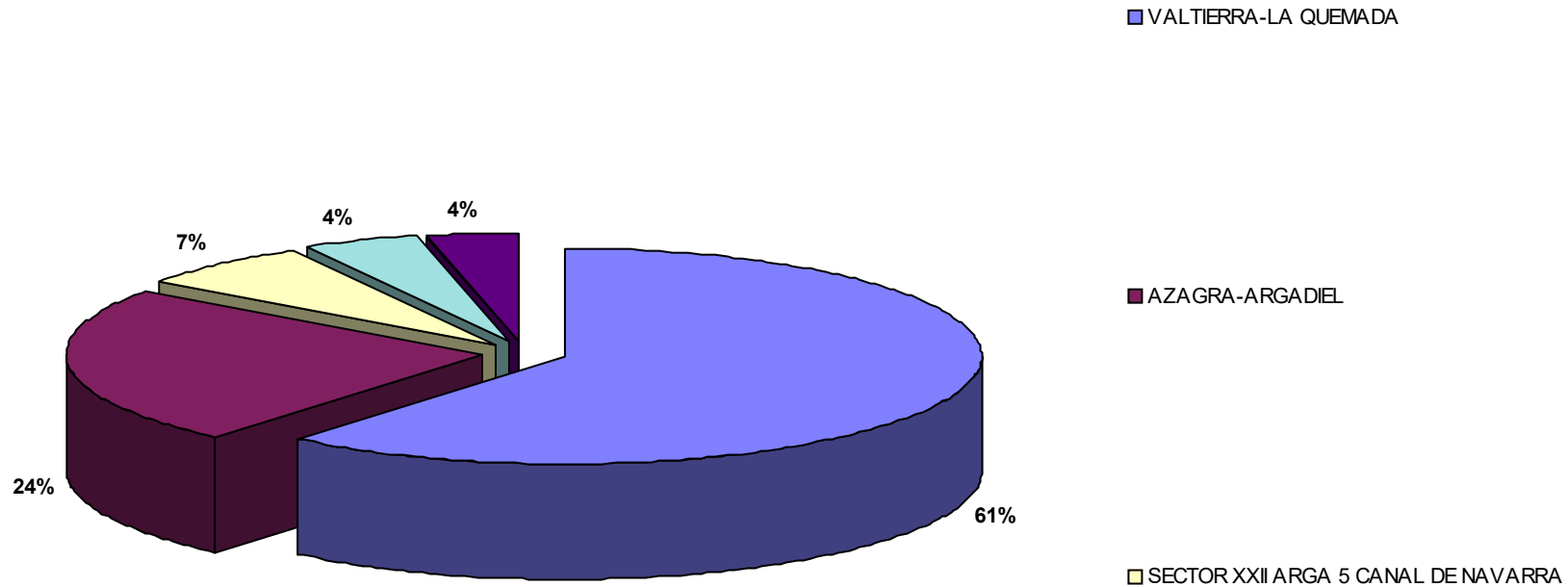
**HECTÁREAS TOTALES: 23 ha**

**Número Zonas: 5**

**Porcentaje:**

**Con Sistema 100**

**Sin Sistema -**



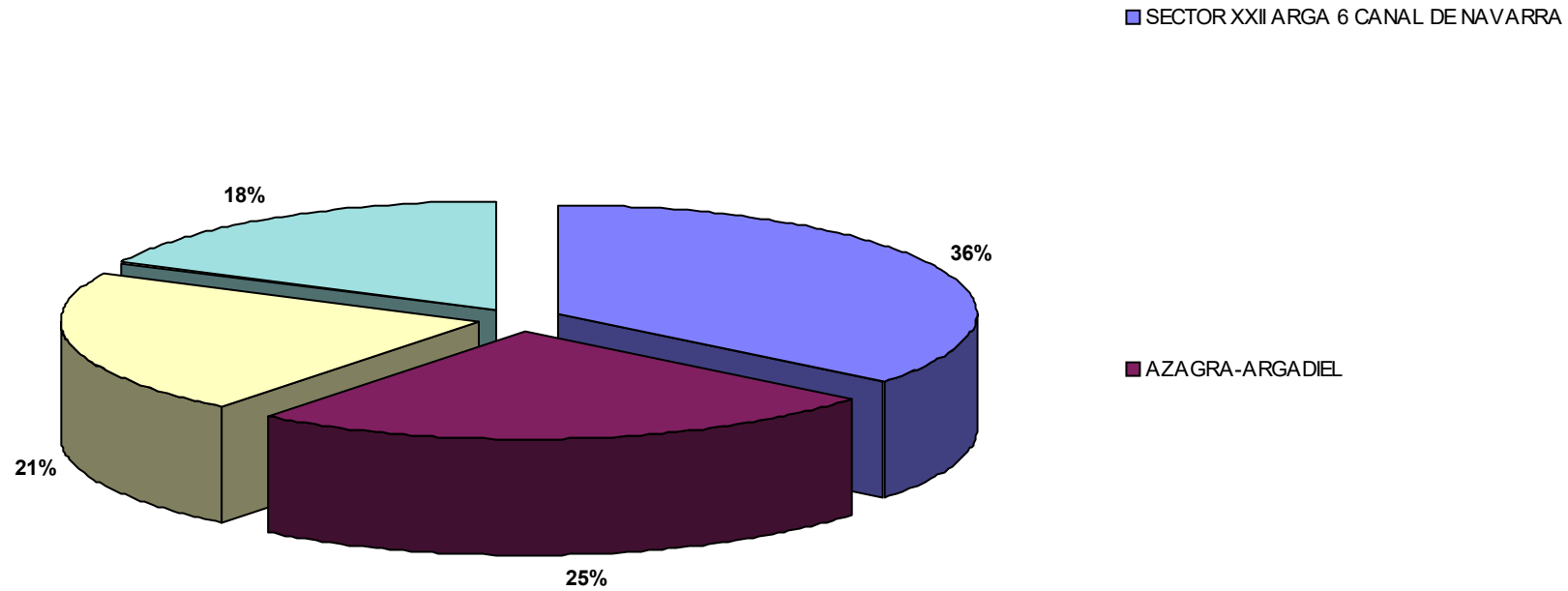
HECTÁREAS TOTALES: 8 ha

Número Zonas: 5

Porcentaje:

Con Sistema 100

Sin Sistema -



**HECTÁREAS TOTALES: 14 ha**

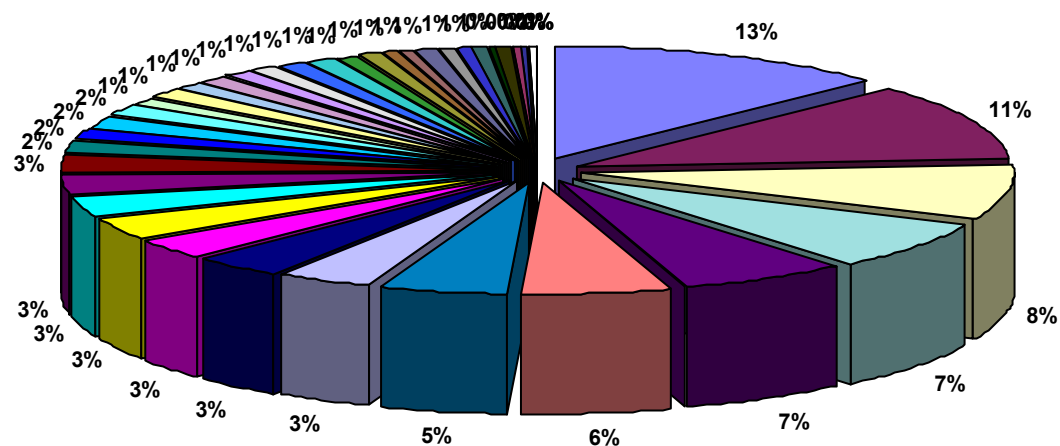
**Número Zonas: 4**

**Porcentaje:**

**Con Sistema 100**

**Sin Sistema -**





- ABLITAS
- SECTOR XXII ARG 6 CANAL DE NAVARRA
- FUNES
- SECTOR XXII ARG 5 CANAL DE NAVARRA
- CORTES
- SECTOR IV.5.2 CANAL DE NAVARRA
- VALTIERRA
- SECTOR IV.4 CANAL DE NAVARRA
- VILLA FRANCA
- CAPARROSO-BAYUNGA
- VILLA FRANCA-MORANTE
- BARDENAS REALES-EL FERIAL
- RIBAFORADA
- TUDELA-MONTES DE CIERZO II
- SECTOR IX CANAL DE NAVARRA
- CADREITA
- CABANILLAS - CANAL DE TAUSTE
- TUDELA-MONTES DE CIERZO
- SECTOR IV.5.1 CANAL DE NAVARRA
- FONTELLAS
- TUDELA-VALDETELLAS
- VALTIERRA-LA QUEMADA
- SECTOR X CANAL DE NAVARRA
- CASCANTE
- TRIBUENAS (BAYUNGA)
- SECTOR VII CANAL DE NAVARRA
- SECTOR XXII ARG 4 CANAL DE NAVARRA
- AZAGRA-ARGADIEL
- MÉLIDA (CANAL BARDENAS)
- MURCHANTE
- SECTOR IV.1 CANAL DE NAVARRA
- CAPARROSO-BALSILLA MARIN
- ABLITAS-SASO PEDRIZ
- SECTOR V CANAL DE NAVARRA
- CAPARROSO-LA SARDA
- CABANILLAS-FUSTIÑANA
- CARCASTILLO
- SECTOR XXII ARG 3 CANAL DE NAVARRA
- CAPARROSO-SOTILLO
- SECTOR VI CANAL DE NAVARRA
- MENDAVIA - RUBIO ALTO

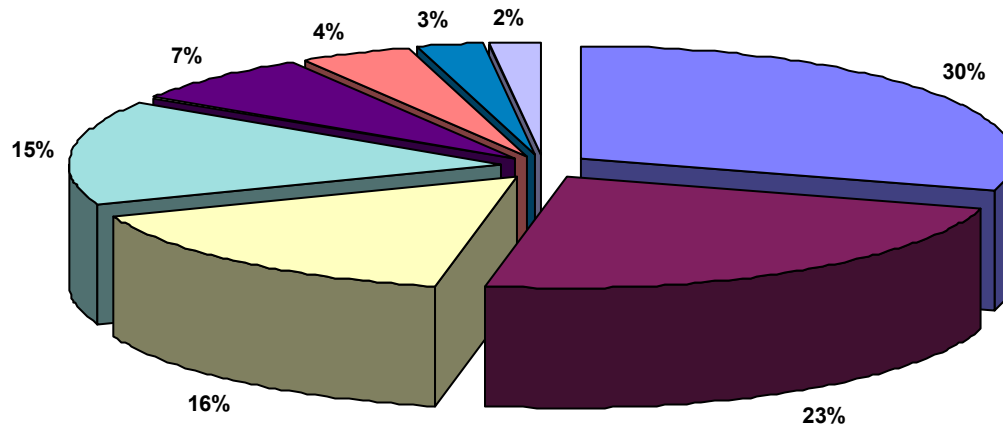
**HECTÁREAS TOTALES:** 3.404 ha

**Número Zonas:** 45

**Porcentaje:**

Con Sistema 100

Sin Sistema -



FUNES

VILLA FRANCA-MORANTE

SECTOR XXII ARG 5 CANAL DE NAVARRA

SECTOR XXII ARG 6 CANAL DE NAVARRA

CORTES

SECTOR V CANAL DE NAVARRA

SECTOR XXIII CANAL DE NAVARRA

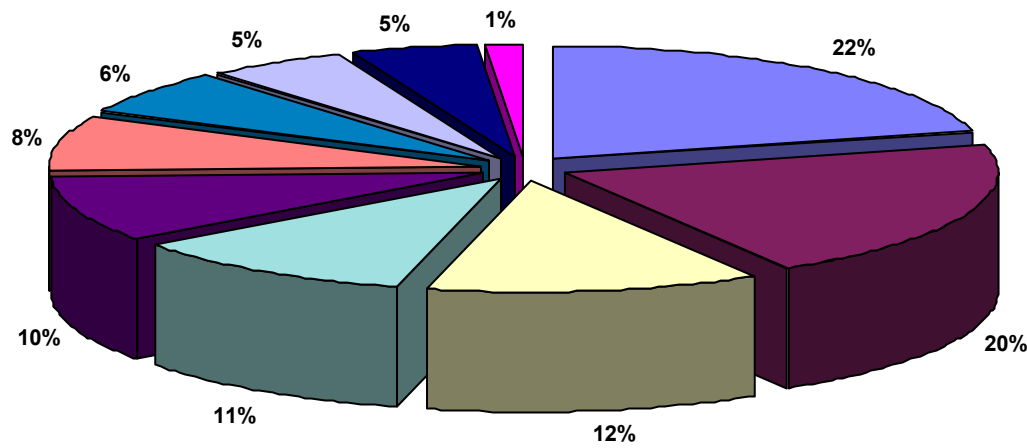
**HECTÁREAS TOTALES: 66 ha**

**Número Zonas: 8**

**Porcentaje:**

**Con Sistema 100**

**Sin Sistema -**



FUNES

SECTOR X CANAL DE NAVARRA

CADREITA

SECTOR IV.5.2 CANAL DE NAVARRA

SECTOR XXII ARG 6 CANAL DE NAVARRA

VILLA FRANCA-MORANTE

VILLA FRANCA

SECTOR V CANAL DE NAVARRA

SECTOR XXII ARG 5 CANAL DE NAVARRA

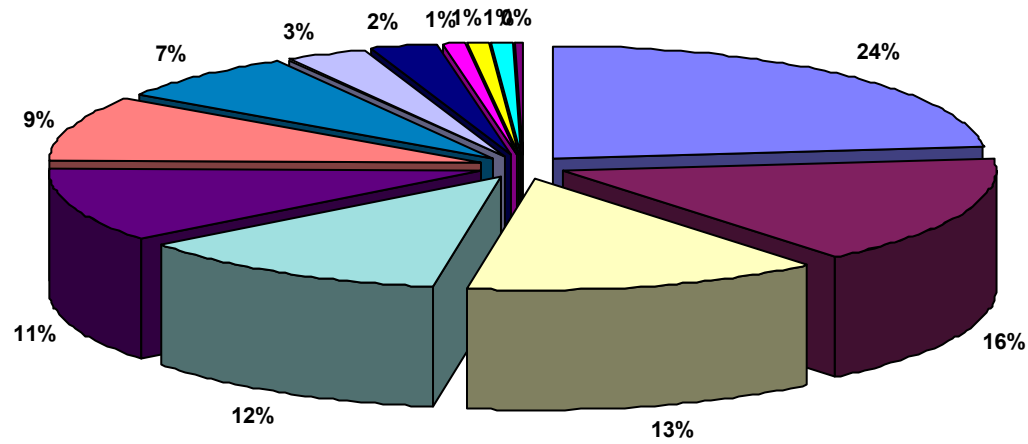
**HECTÁREAS TOTALES: 127 ha**

**Número Zonas: 10**

**Porcentaje:**

**Con Sistema 100**

**Sin Sistema -**



SECTOR XXII ARG 4 CANAL DE NAVARRA

SECTOR XXII ARG 3 CANAL DE NAVARRA

CADREITA

VILLAFRANCA-MORANTE

CAPARROSO-BAYUNGA

SECTOR XXII ARG 6 CANAL DE NAVARRA

VILLAFRANCA

VALTIERRA

FALCES

SECTOR V CANAL DE NAVARRA

AZAGRA-ARGADIEL

SECTOR XXVI EGA 1 CANAL DE NAVARRA

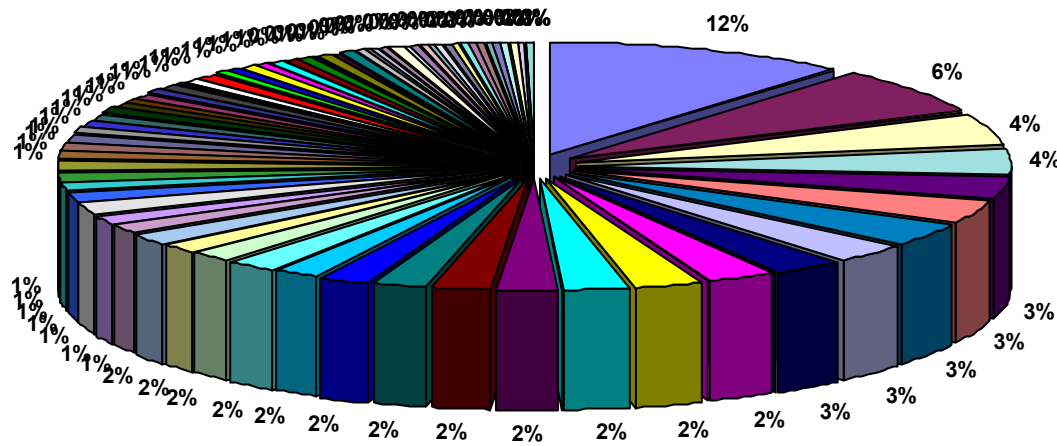
**HECTÁREAS TOTALES: 95 ha**

**Número Zonas: 13**

**Porcentaje:**

**Con Sistema 100**

**Sin Sistema -**



- CORTES
- VILLA FRANCA-BARRANCO A GUA SALADA
- SECTOR IV.4 CANAL DE NAVARRA
- SECTOR XXIV CANAL DE NAVARRA
- SECTOR VII CANAL DE NAVARRA
- SECTOR IV.1 CANAL DE NAVARRA
- TUDELA-MONTES DE CIERZO II
- SECTOR IV.3 CANAL DE NAVARRA
- SECTOR X CANAL DE NAVARRA
- MÉLIDA (CANAL BARDENAS)
- SECTOR II.2 CANAL DE NAVARRA
- TUDELA-VALDETELLAS
- ABLITAS
- TUDELA-MONTES DE CIERZO
- CARCASTILLO - LA ESPERANZA
- MENDAVIA
- SECTOR V CANAL DE NAVARRA
- SECTOR I CANAL DE NAVARRA
- SECTOR II.1 CANAL DE NAVARRA
- FUNES
- RIBAFORADA
- CADREITA
- CABANILLAS - CANAL DE TAUSTE
- VALTIERRA
- CABREDO-MARAÑÓN
- SECTOR XXII ARG 4 CANAL DE NAVARRA
- MENDAVIA - RUBIO ALTO
- GENEVILLA
- SECTOR VI CANAL DE NAVARRA
- CARCASTILLO
- BARDENAS REALES-EL FERIAL
- SECTOR IV.5.1 CANAL DE NAVARRA
- SECTOR IX CANAL DE NAVARRA
- VALDEGA
- JAVIER
- URRÁUL BAJO Y LUMBIER
- VILLA FRANCA-MORANTE
- CASCANTE
- VILLA FRANCA
- SECTOR XXV CANAL DE NAVARRA
- SANTA CARA-MÉLIDA: ARASA...
- FONTELLAS
- CABANILLAS-FUSTIÑANA
- VALDEGA-AMPLIACION
- SANTA CARA-SOTO LOPEZ
- VALTIERRA-LA QUEMADA
- SECTOR XXII ARG 3 CANAL DE NAVARRA
- VIANA
- MURILLO EL FRUTO
- SECTOR III CANAL DE NAVARRA
- CAPARROSO-LA SARDA
- SECTOR XXII ARG 6 CANAL DE NAVARRA
- SECTOR XXII ARG 5 CANAL DE NAVARRA
- MÉLIDA - SOTO BAJO
- LUMBIER
- SECTOR XXVI EGA 1 CANAL DE NAVARRA
- SECTOR IV.2 CANAL DE NAVARRA
- CAPARROSO-BALSILLA MARIN
- SOTO DE AIBAR
- ABLITAS-SASO PEDRIZ
- PUENTE LA REINA
- SANTA CARA-SOTO ARTICA
- FALCES
- VIANA II
- BARGOTA
- CAPARROSO-BAYUNGA

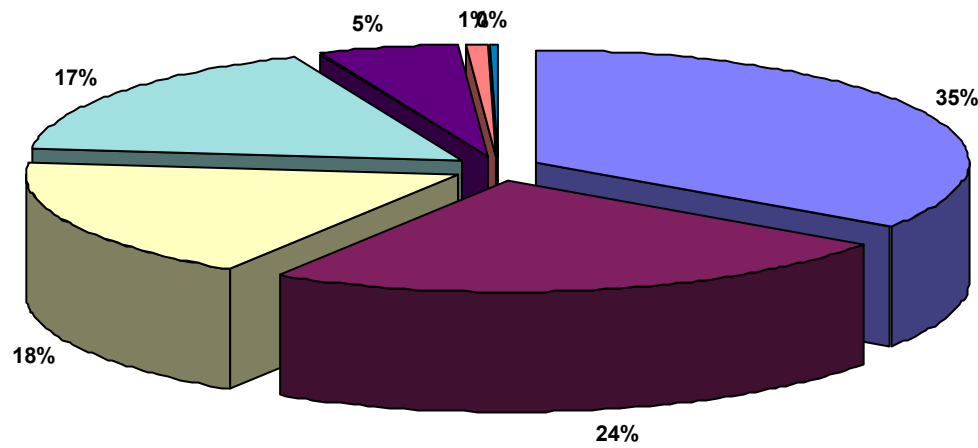
**HECTÁREAS TOTALES:** 5.121 ha

**Número Zonas:** 85

**Porcentaje:**

Con Sistema 79

Sin Sistema 21



■ SECTOR IV.5.2 CANAL DE NAVARRA

■ ABLITAS

■ SECTOR IX CANAL DE NAVARRA

■ CORTES

■ ABLITAS-SASO PEDRIZ

■ SECTOR II.2 CANAL DE NAVARRA

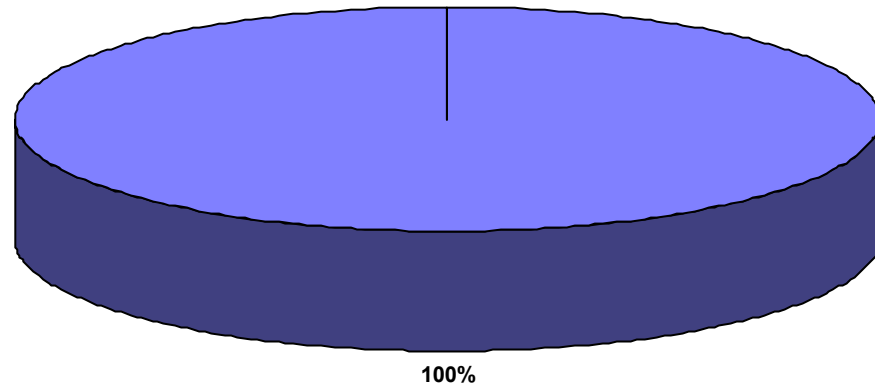
**HECTÁREAS TOTALES: 222 ha**

**Número Zonas: 7**

**Porcentaje:**

**Con Sistema 100**

**Sin Sistema -**



■ SECTOR II.2 CANAL DE NAVARRA

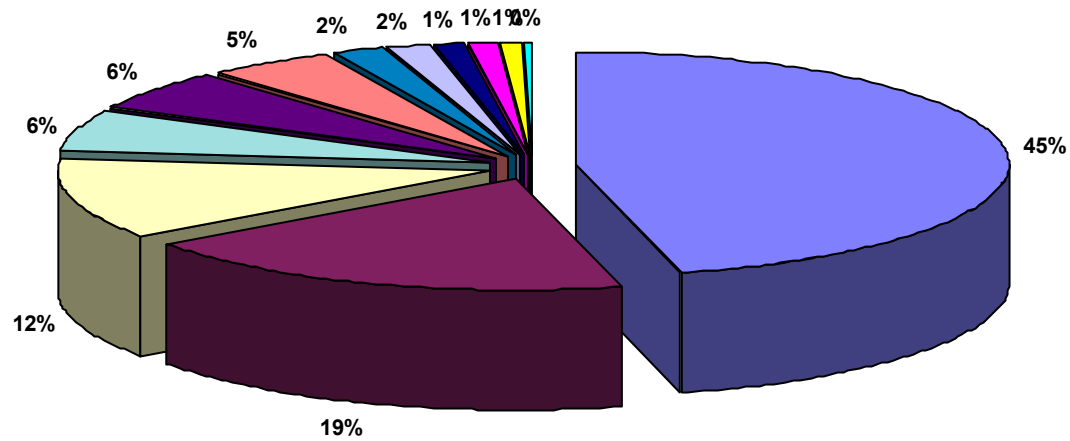
**HECTÁREAS TOTALES:** 14 ha

**Número Zonas:** 1

**Porcentaje:**

**Con Sistema** 100

**Sin Sistema** -



- CORELLA
- SECTOR XXII ARGÁ 6 CANAL DE NAVARRA
- SAN ADRIÁN-EL MONTE
- SECTOR II.1 CANAL DE NAVARRA
- ANDOSILLA
- BARDENAS REALES-EL FERIAL
- VILLA FRANCA-MORANTE
- SECTOR VI CANAL DE NAVARRA
- FITERO-HOSPINETE
- MENDAVIA
- CADREITA

**HECTÁREAS TOTALES: 84 ha**

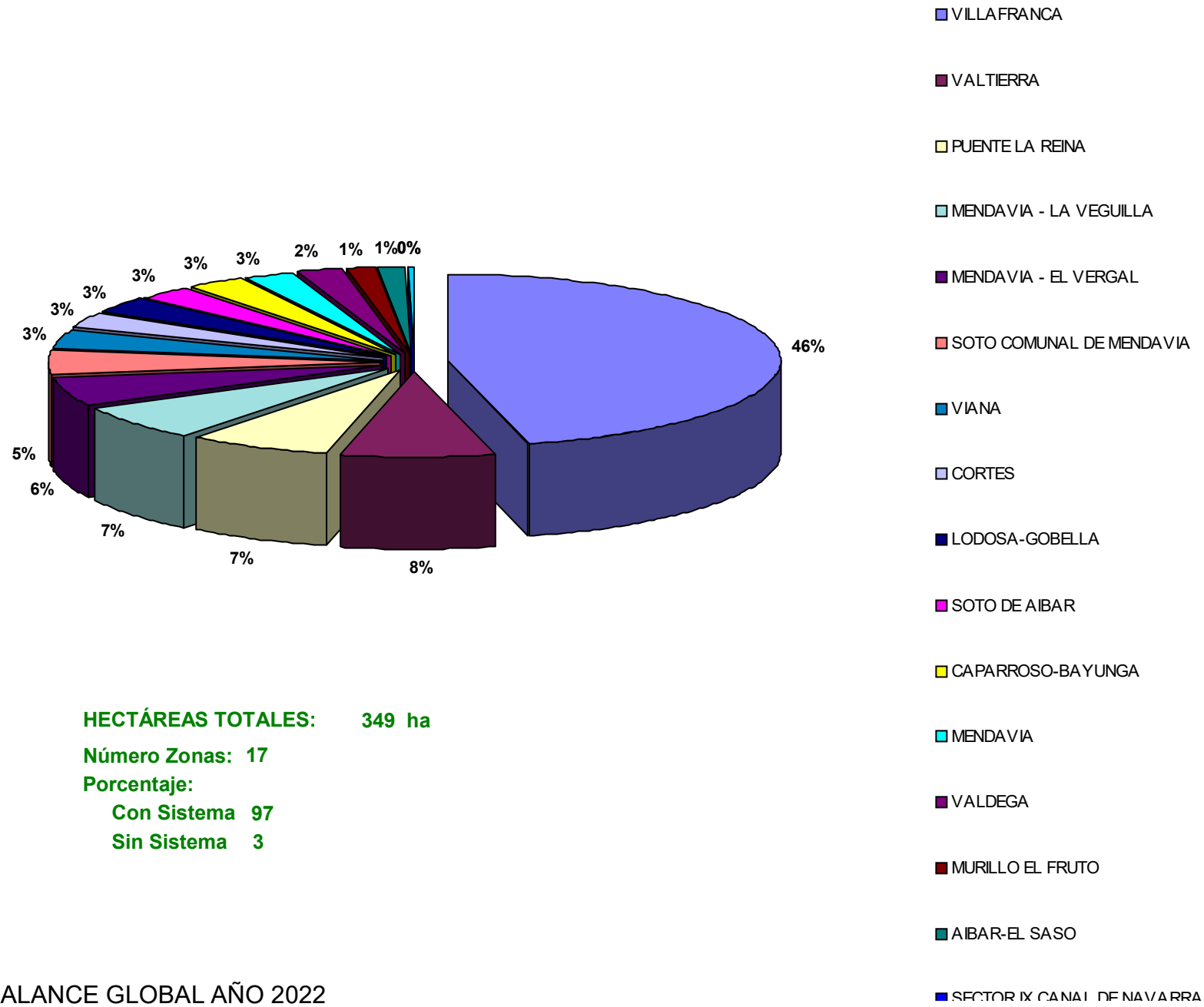
**Número Zonas: 12**

**Porcentaje:**

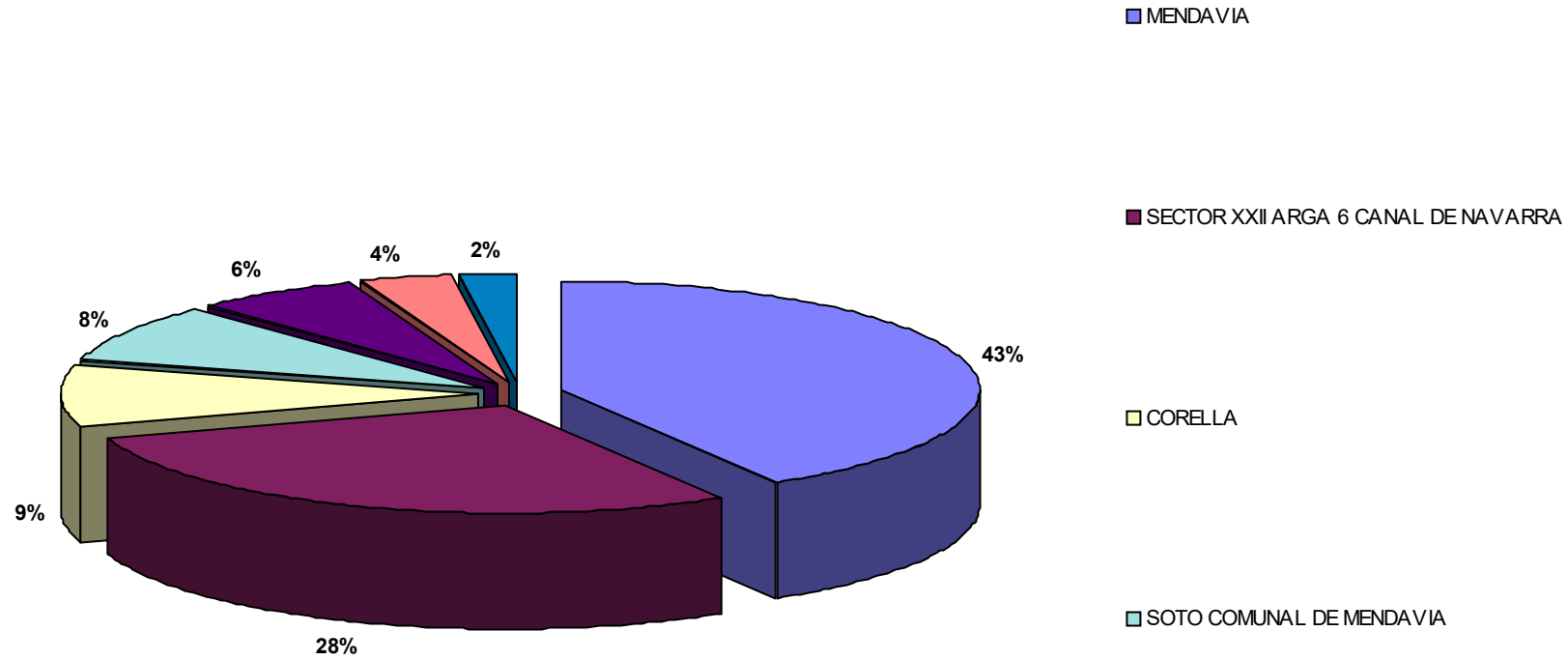
**Con Sistema 98**

**Sin Sistema 2**






**HECTÁREAS TOTALES: 349 ha**  
**Número Zonas: 17**  
**Porcentaje:**  
**Con Sistema 97**  
**Sin Sistema 3**



**HECTÁREAS TOTALES:** 26 ha  
**Número Zonas:** 7  
**Porcentaje:**  
Con Sistema 100  
Sin Sistema -



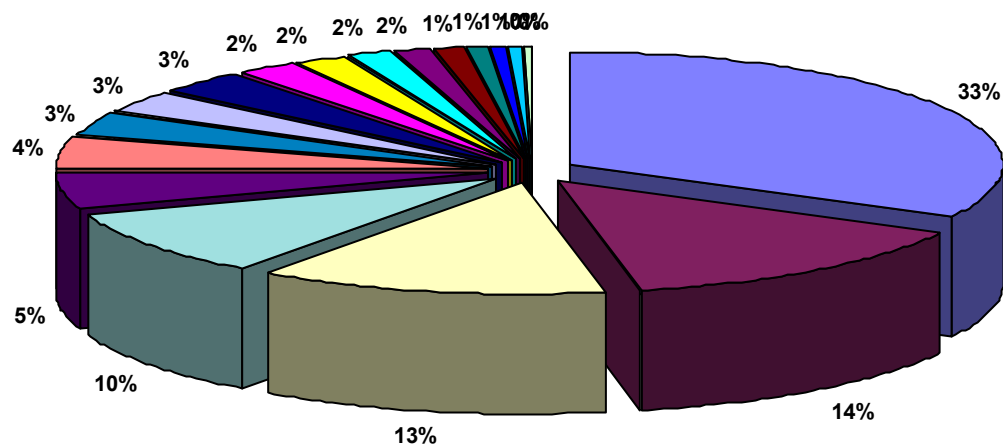
**HECTÁREAS TOTALES: 3 ha**

**Número Zonas: 1**

**Porcentaje:**

**Con Sistema 100**

**Sin Sistema -**



- VALTIERRA
- TUDELA-VALDETELLAS
- RIBAFORADA
- CORTES
- VALTIERRA-LA QUEMADA
- ABLITAS
- VILLAFRANCA-MORANTE
- BARDENAS REALES-EL FERIAL
- ABLITAS-SASO PEDRIZ
- CADREITA
- CABANILLAS - CANAL DE TAUSTE
- SECTOR XXII ARG 3 CANAL DE NAVARRA
- SECTOR XXII ARG 6 CANAL DE NAVARRA
- SECTOR IX CANAL DE NAVARRA
- TUDELA-MONTES DE CIERZO II
- SECTOR IV.1 CANAL DE NAVARRA
- CAPARROSO-BAYUNGA
- AZAGRA-ARGADIEL

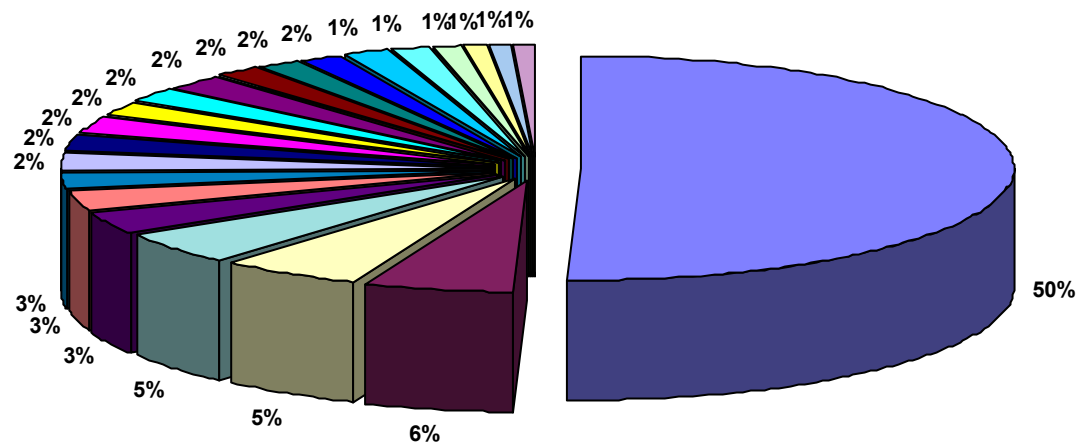
**HECTÁREAS TOTALES: 845 ha**

**Número Zonas: 20**

**Porcentaje:**

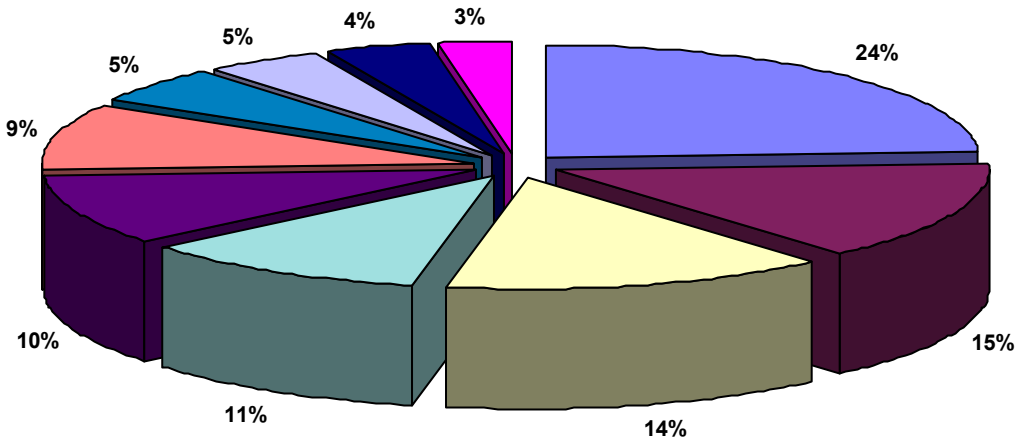
**Con Sistema 100**

**Sin Sistema -**



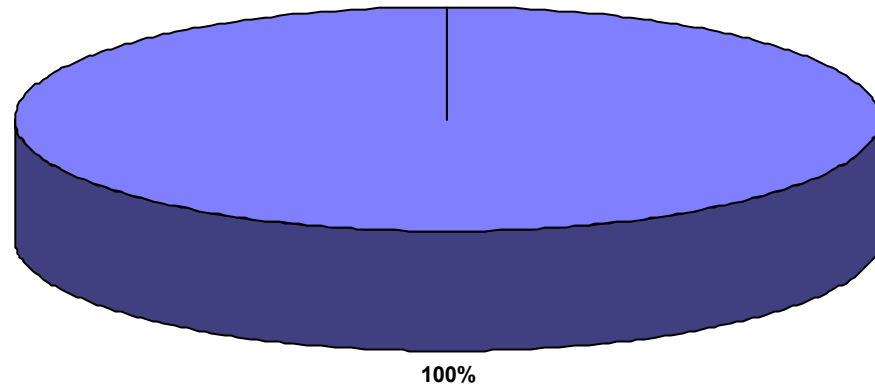
- SECTOR XXII ARG 2 CANAL DE NAVARRA
- MURILLO EL FRUTO
- SECTOR X CANAL DE NAVARRA
- SECTOR XXIV CANAL DE NAVARRA
- SECTOR II.1 CANAL DE NAVARRA
- GENEVILLA
- CABREDO-MARAÑÓN
- SECTOR XXII ARG 3 CANAL DE NAVARRA
- CARCASTILLO - LA ESPERANZA
- SECTOR I CANAL DE NAVARRA
- MENDAVIA
- SECTOR II.2 CANAL DE NAVARRA
- ARGUEDAS
- ABÁRZUZA
- LUMBIER
- SECTOR IV.1 CANAL DE NAVARRA
- SECTOR III CANAL DE NAVARRA
- AIBAR-EL SASO
- SECTOR XXV CANAL DE NAVARRA
- CARCASTILLO

**HECTÁREAS TOTALES: 309 ha**  
**Número Zonas: 22**  
**Porcentaje:**  
**Con Sistema 85**  
**Sin Sistema 15**



- SECTOR II.2 CANAL DE NAVARRA
- SECTOR III CANAL DE NAVARRA
- SECTOR IV.1 CANAL DE NAVARRA
- SECTOR IV.2 CANAL DE NAVARRA
- SECTOR IV.3 CANAL DE NAVARRA
- SECTOR IV.4 CANAL DE NAVARRA
- SECTOR VIII CANAL DE NAVARRA
- SECTOR V CANAL DE NAVARRA
- SECTOR IX CANAL DE NAVARRA

**HECTÁREAS TOTALES:** 781 ha  
**Número Zonas:** 10  
**Porcentaje:**  
Con Sistema 100  
Sin Sistema -



■ SECTOR IV.5.2 CANAL DE NAVARRA

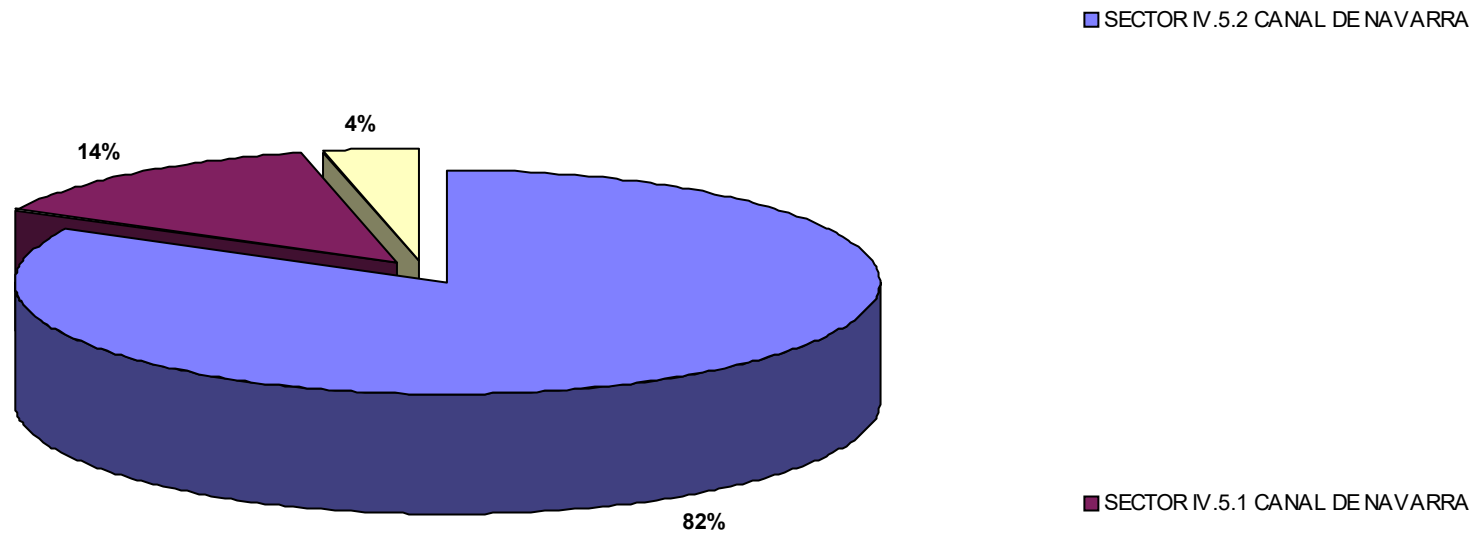
**HECTÁREAS TOTALES:** 50 ha

**Número Zonas:** 1

**Porcentaje:**

**Con Sistema** 100

**Sin Sistema** -



**HECTÁREAS TOTALES:** 80 ha

**Número Zonas:** 3

**Porcentaje:**

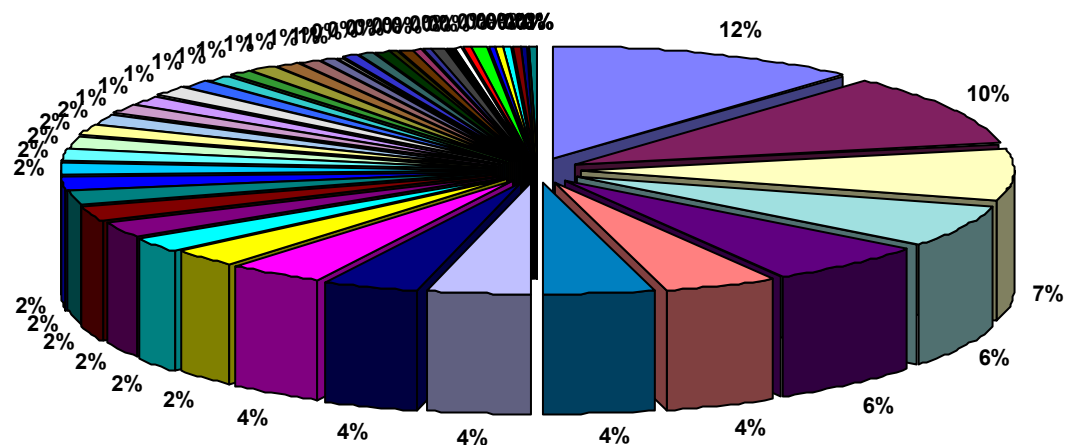
Con Sistema 100

Sin Sistema -

PERALTA-MARCILLA (BAYUNGA)



- SECTOR I CANAL DE NAVARRA
- MENDEAVIA - RUBIO ALTO
- VALDEGA
- VIANA II
- SECTOR XXII ARGA 6 CANAL DE NAVARRA
- VIANA
- MENDEAVIA
- BARGOTA
- ABLITAS
- SECTOR IV.1 CANAL DE NAVARRA
- SECTOR IV.5.2 CANAL DE NAVARRA
- CORELLA
- SECTOR VII CANAL DE NAVARRA
- MURILLO EL FRUTO
- VILLA FRANCA
- SECTOR XXIV CANAL DE NAVARRA
- TRAIBUENAS (BAYUNGA)
- VALDEGA-AMPLIACION
- SECTOR II.2 CANAL DE NAVARRA
- SECTOR II.1 CANAL DE NAVARRA
- CADREITA
- SECTOR XXVI EGA 1 CANAL DE NAVARRA
- SECTOR XXV CANAL DE NAVARRA
- SAN ADRIÁN-EL MONTE
- CABANILLAS - CANAL DE TAUSTE
- BARDENAS REALES-EL FERIAL
- SECTOR IV.5.1 CANAL DE NAVARRA
- RIBAFORADA
- TUDELA-VALDETELLAS
- CAPARROSO-BAYUNGA
- SESMA I Y II
- SECTOR X CANAL DE NAVARRA
- SECTOR XXII ARGA 1 CANAL DE NAVARRA
- SECTOR XXII ARGA 4 CANAL DE NAVARRA
- CORTES
- SECTOR V CANAL DE NAVARRA
- ANDOSILLA
- SECTOR XXII ARGA 2 CANAL DE NAVARRA
- CABANILLAS-FUSTIÑANA
- SECTOR IV.4 CANAL DE NAVARRA
- VILLA FRANCA-MORANTE
- SECTOR VI CANAL DE NAVARRA
- PUENTE LA REINA
- SECTOR XXIII CANAL DE NAVARRA
- ANDOSILLA II
- AZAGRA
- SECTOR IX CANAL DE NAVARRA
- AZAGRA-ARGADIEL
- SECTOR III CANAL DE NAVARRA
- SECTOR XXII ARGA 3 CANAL DE NAVARRA
- ABÁRZUZA
- FITERO-HOSPINETE



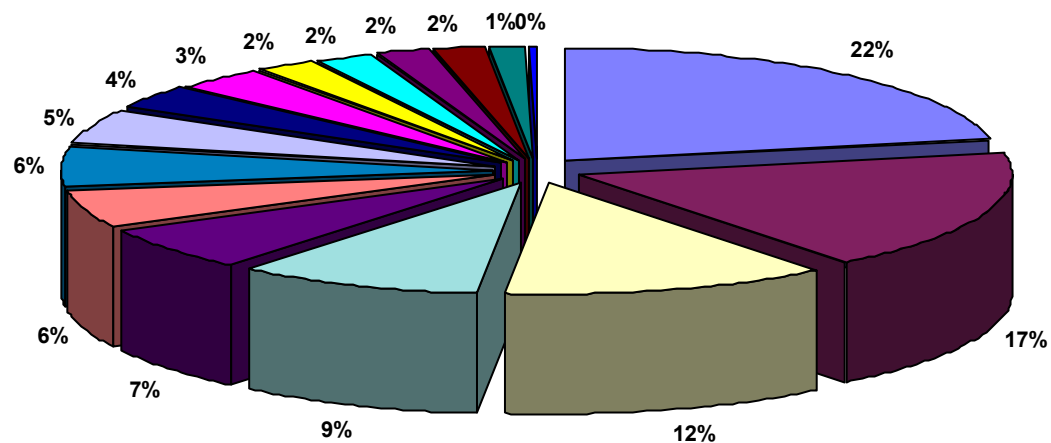
**HECTÁREAS TOTALES: 817 ha**

**Número Zonas: 57**

**Porcentaje:**

**Con Sistema 100**

**Sin Sistema -**



- SECTOR XXII ARG 6 CANAL DE NAVARRA
- SECTOR IV.5.1 CANAL DE NAVARRA
- SECTOR XXII ARG 5 CANAL DE NAVARRA
- SECTOR IV.5.2 CANAL DE NAVARRA
- SECTOR IX CANAL DE NAVARRA
- FUNES
- CORTES
- BARDENAS REALES-EL FERIAL
- SECTOR IV.4 CANAL DE NAVARRA
- FUNES-SOTO MAÑERO
- VILLA FRANCA-MORANTE
- SECTOR XXII ARG 4 CANAL DE NAVARRA
- SECTOR IV.3 CANAL DE NAVARRA
- VILLA FRANCA
- TUDELA-VALDETELLAS

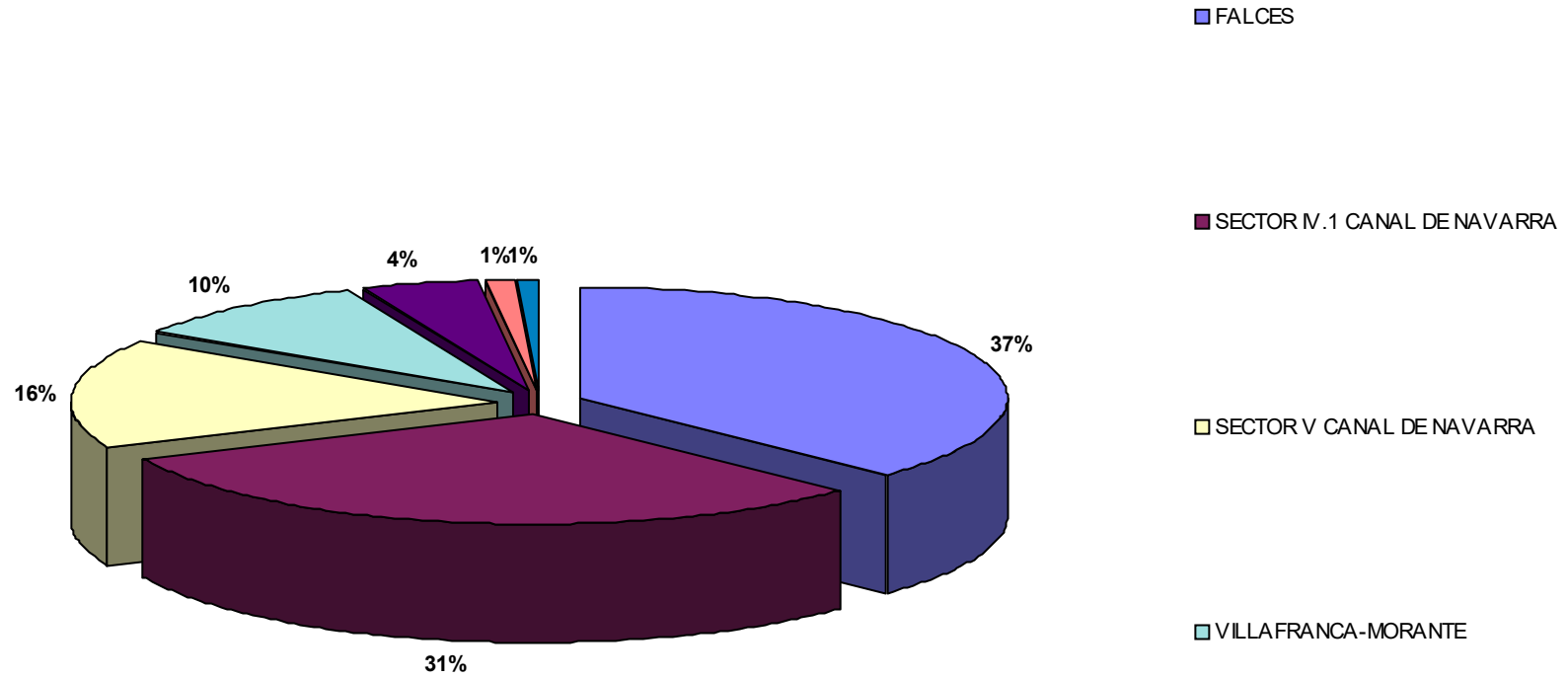
**HECTÁREAS TOTALES: 755 ha**

**Número Zonas: 16**

**Porcentaje:**

**Con Sistema 100**

**Sin Sistema -**



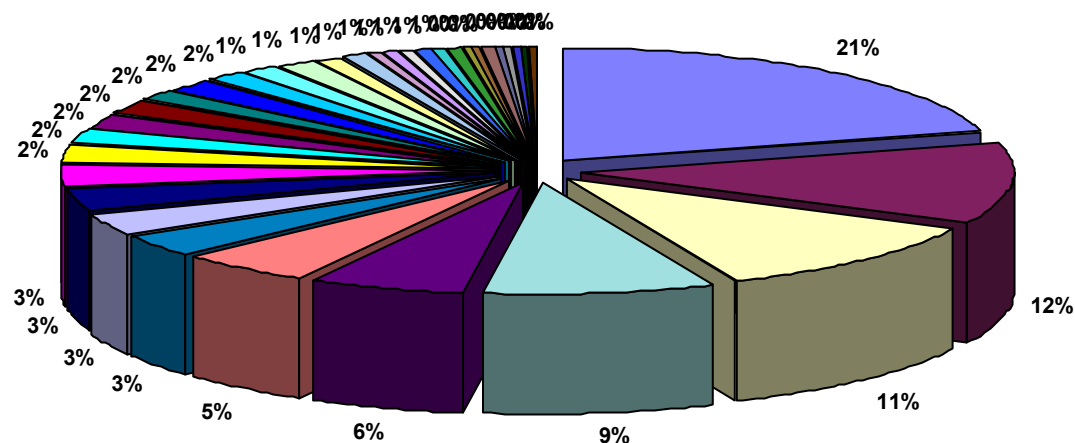
**HECTÁREAS TOTALES: 17 ha**

**Número Zonas: 7**

**Porcentaje:**

**Con Sistema 83**

**Sin Sistema 17**



- SECTOR XXII ARG 2 CANAL DE NAVARRA
- SECTOR IV.4 CANAL DE NAVARRA
- SECTOR XXIV CANAL DE NAVARRA
- SECTOR XXV CANAL DE NAVARRA
- SECTOR IV.1 CANAL DE NAVARRA
- VILLA FRANCA-MORANTE
- URRAÚL BAJO Y LUMBIER
- SECTOR I CANAL DE NAVARRA
- AIBAR-EL SASO
- SECTOR II.2 CANAL DE NAVARRA
- SECTOR II.1 CANAL DE NAVARRA
- SECTOR XXIII CANAL DE NAVARRA
- VALDEGA
- CAPARROSO-LA SARDA
- SECTOR XXII ARG 3 CANAL DE NAVARRA
- VILLA FRANCA
- SECTOR IX CANAL DE NAVARRA
- SOTO DE AIBAR
- MÉLIDA (CANAL BARDENAS)
- SECTOR X CANAL DE NAVARRA
- CASCANTE
- SECTOR VI CANAL DE NAVARRA
- VALDEGA-AMPLIACION
- CARCASTILLO - LA ESPERANZA
- SECTOR VII CANAL DE NAVARRA
- CAPARROSO-SOTILLO
- SECTOR XXII ARG 6 CANAL DE NAVARRA
- FUNES
- MURCHANTE
- BARDENAS REALES-EL FERIAL
- FALCES
- CABREDO-MARAÑÓN
- SECTOR XXVI EGA 1 CANAL DE NAVARRA
- GENEVILLA
- SECTOR XXII ARG 5 CANAL DE NAVARRA

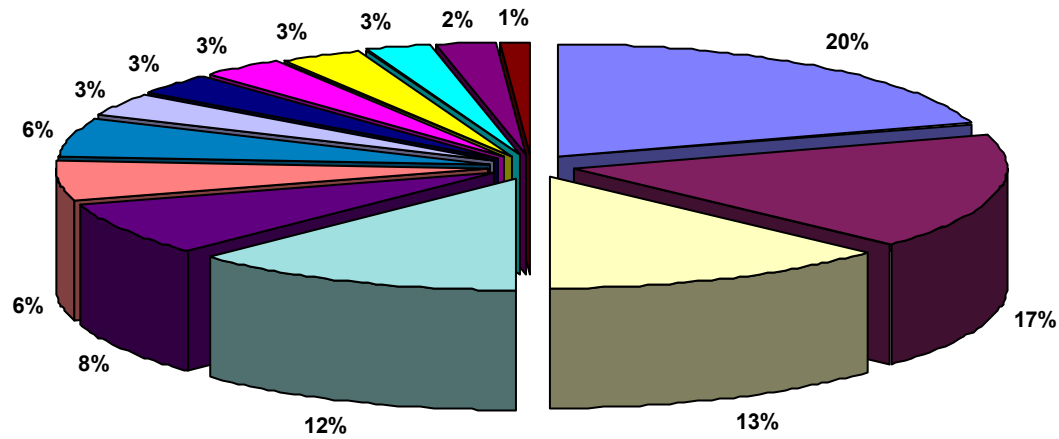
**HECTÁREAS TOTALES:** 1.066 ha

**Número Zonas:** 38

**Porcentaje:**

Con Sistema 100

Sin Sistema -



- SECTOR IV.2 CANAL DE NAVARRA
- SECTOR II.2 CANAL DE NAVARRA
- SECTOR III CANAL DE NAVARRA
- SECTOR VII CANAL DE NAVARRA
- SECTOR IV.3 CANAL DE NAVARRA
- SECTOR I CANAL DE NAVARRA
- SECTOR IX CANAL DE NAVARRA
- SECTOR II.1 CANAL DE NAVARRA
- SECTOR VI CANAL DE NAVARRA
- SECTOR V CANAL DE NAVARRA
- SECTOR VIII CANAL DE NAVARRA
- SECTOR IV.1 CANAL DE NAVARRA
- SECTOR IV.4 CANAL DE NAVARRA

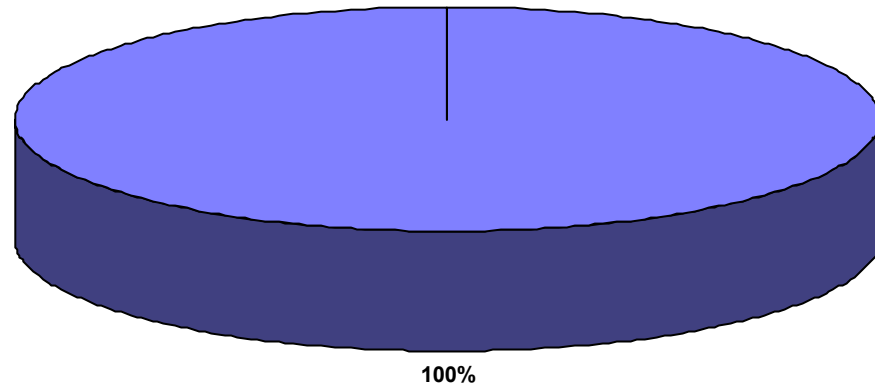
**HECTÁREAS TOTALES:** 1.136 ha

**Número Zonas:** 14

**Porcentaje:**

Con Sistema 100

Sin Sistema -



■ SECTOR XXII ARG 6 CANAL DE NAVARRA

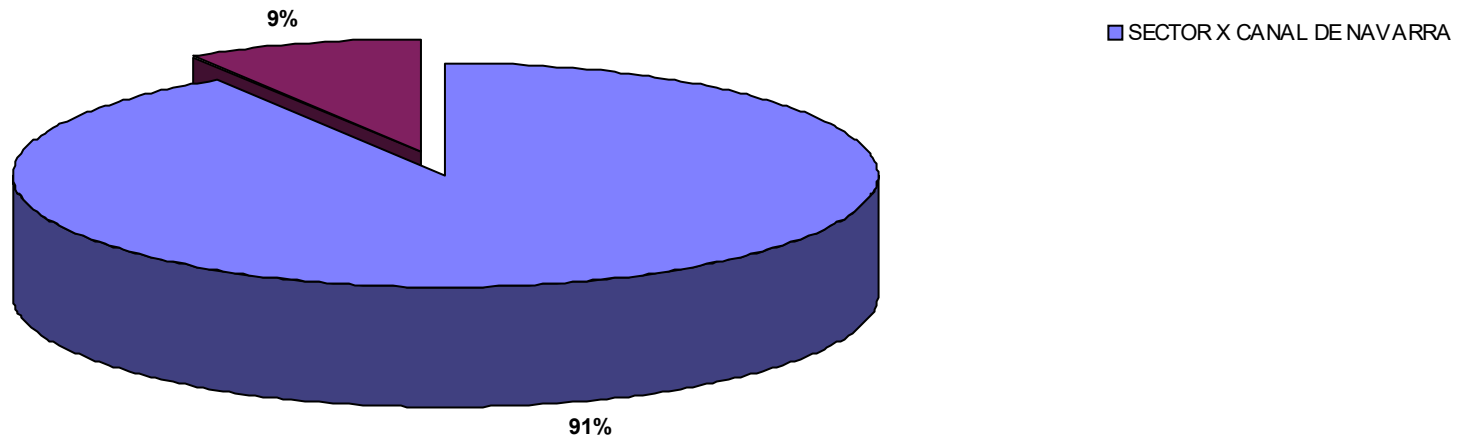
**HECTÁREAS TOTALES:** 17 ha

**Número Zonas:** 1

**Porcentaje:**

**Con Sistema** 100

**Sin Sistema** -



**HECTÁREAS TOTALES:** 39 ha

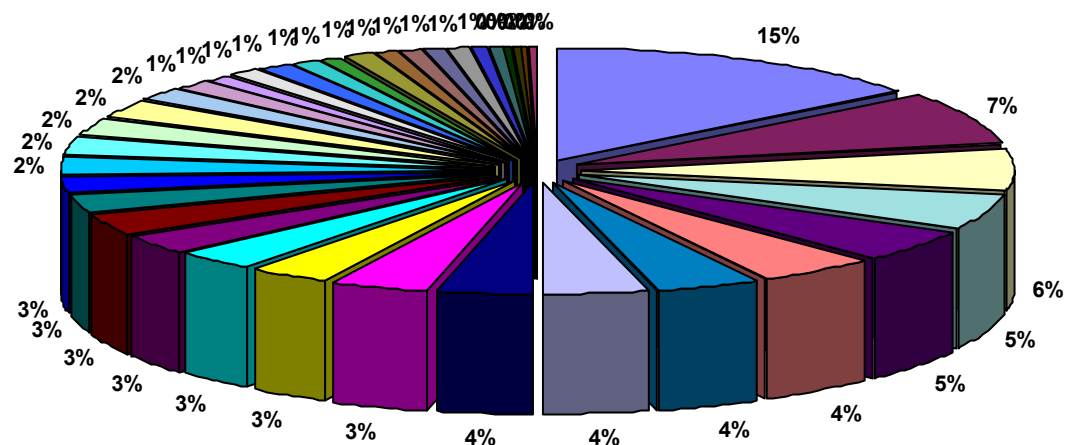
**Número Zonas:** 2

**Porcentaje:**

**Con Sistema** 100

**Sin Sistema** -

■ SECTOR II.2 CANAL DE NAVARRA



- CORTES
- TUDELA-MONTES DE CIERZO II
- SECTOR IV.1 CANAL DE NAVARRA
- SECTOR IX CANAL DE NAVARRA
- SECTOR XXII ARG 5 CANAL DE NAVARRA
- SECTOR IV.5.2 CANAL DE NAVARRA
- SECTOR IV.5.1 CANAL DE NAVARRA
- VALTIERRA
- SECTOR XXII ARG 6 CANAL DE NAVARRA
- SECTOR XXII ARG 4 CANAL DE NAVARRA
- TUDELA-MONTES DE CIERZO
- SECTOR IV.4 CANAL DE NAVARRA
- SECTOR XXII ARG 2 CANAL DE NAVARRA
- SECTOR XXII ARG 3 CANAL DE NAVARRA
- ARGUEDAS
- VILLA FRANCA
- MÉLIDA (CANAL BARDENAS)
- SECTOR VII CANAL DE NAVARRA
- VILLA FRANCA-MORANTE
- BARDENAS REALES-EL FERIAL
- SECTOR X CANAL DE NAVARRA
- ABLITAS-SASO PEDRIZ
- SECTOR XXIII CANAL DE NAVARRA
- SECTOR IV.2 CANAL DE NAVARRA
- FUNES
- SECTOR XXIV CANAL DE NAVARRA
- CAPARROSO-LA SARDÁ
- SECTOR II.2 CANAL DE NAVARRA
- TRAIBUENAS (BAYUNGA)
- SECTOR IV.3 CANAL DE NAVARRA
- ABLITAS
- SANTACARA-MÉLIDA: ARASA...
- VALTIERRA-LA QUEMADA
- SECTOR V CANAL DE NAVARRA
- CAPARROSO-BALSILLA MARIN
- CASCANTE

**HECTÁREAS TOTALES: 2.850 ha**

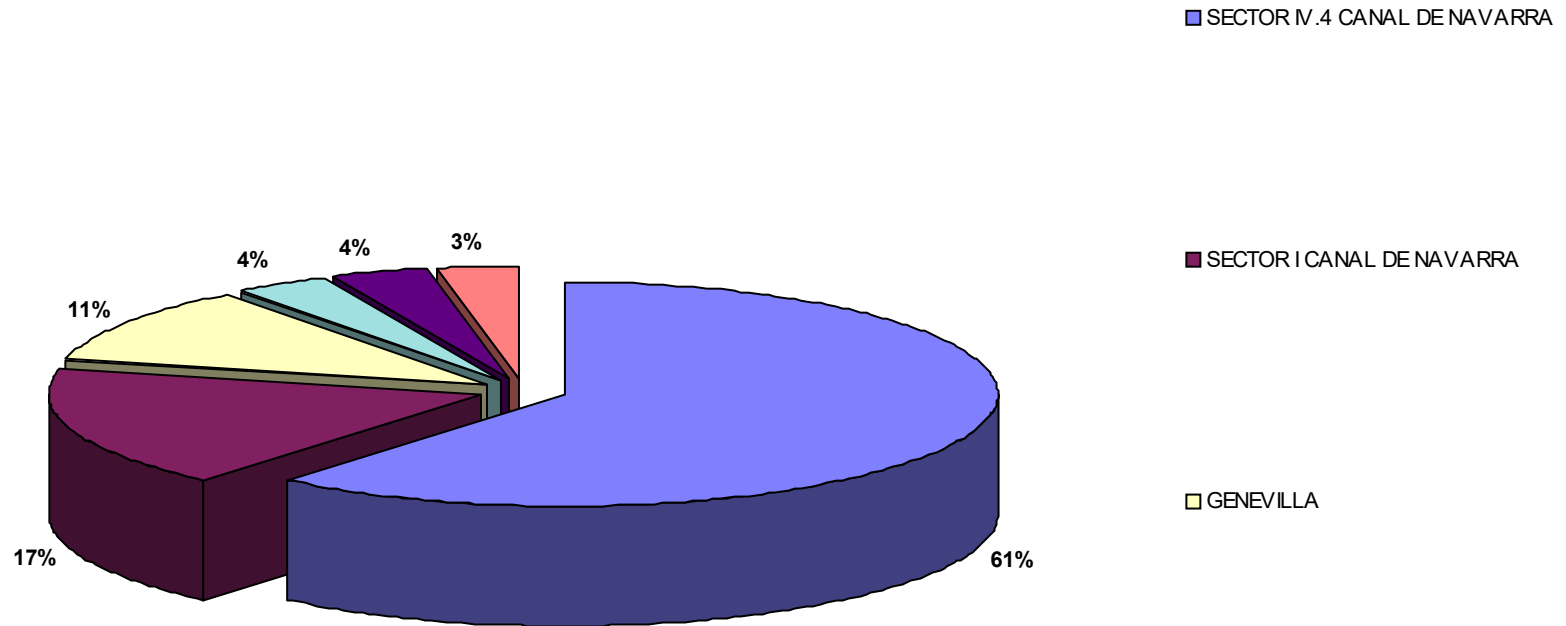
**Número Zonas: 39**

**Porcentaje:**

**Con Sistema 100**

**Sin Sistema -**





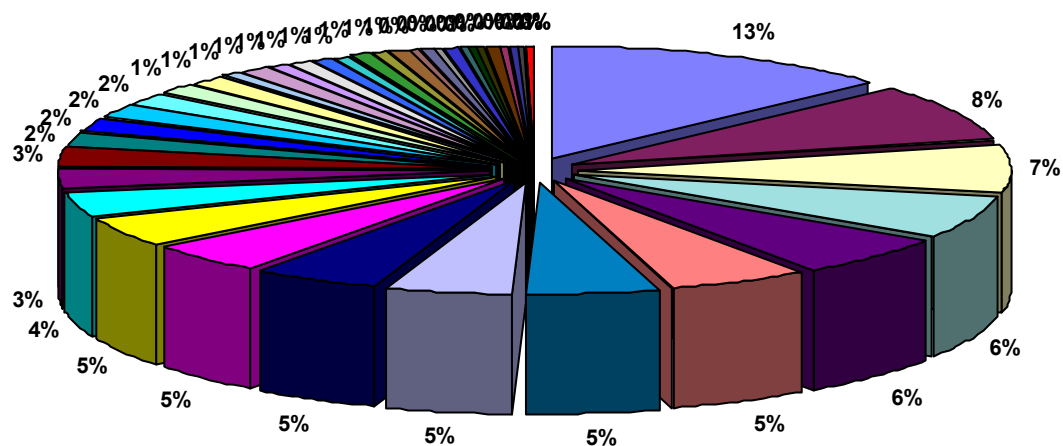
**HECTÁREAS TOTALES: 32 ha**

**Número Zonas: 6**

**Porcentaje:**

**Con Sistema 15**

**Sin Sistema 85**



- SECTOR VII CANAL DE NAVARRA
- SECTOR IV.1 CANAL DE NAVARRA
- SECTOR IV.4 CANAL DE NAVARRA
- SECTOR IX CANAL DE NAVARRA
- SECTOR IV.5.2 CANAL DE NAVARRA
- CAPARROSO-BAYUNGA
- VILLAFRANCA
- SECTOR XXII ARG 2 CANAL DE NAVARRA
- CORTES
- TRAIBUENAS (BAYUNGA)
- SECTOR XXIII CANAL DE NAVARRA
- MÉLIDA (CANAL BARDENAS)
- BARDENAS REALES-EL FERIAL
- SANTA CARA-MÉLIDA: ARASA...
- FALCES
- VALTIERRA
- SECTOR IV.3 CANAL DE NAVARRA
- SECTOR IV.5.1 CANAL DE NAVARRA
- CAPARROSO-SOTILLO
- CAPARROSO-LA SARDA
- SECTOR VI CANAL DE NAVARRA
- SECTOR VIII CANAL DE NAVARRA
- PERALTA-MARCILLA (BAYUNGA)
- VILLAFRANCA-BARRANCO AGUA SALADA
- SECTOR V CANAL DE NAVARRA
- SECTOR X CANAL DE NAVARRA
- CAPARROSO-BALSILLA MARIN
- SECTOR IV.2 CANAL DE NAVARRA
- MENDAVIA
- SECTOR III CANAL DE NAVARRA
- URRÁUL BAJO Y LUMBIER
- SANTA CARA-SOTO ARTICA
- SECTOR XXII ARG 3 CANAL DE NAVARRA
- SECTOR II.2 CANAL DE NAVARRA
- SECTOR XXII ARG 5 CANAL DE NAVARRA
- FUNES
- MURILLO EL FRUTO
- VALTIERRA-LA QUEMADA
- CADREITA
- BARGOTA
- SECTOR XXII ARG 1 CANAL DE NAVARRA

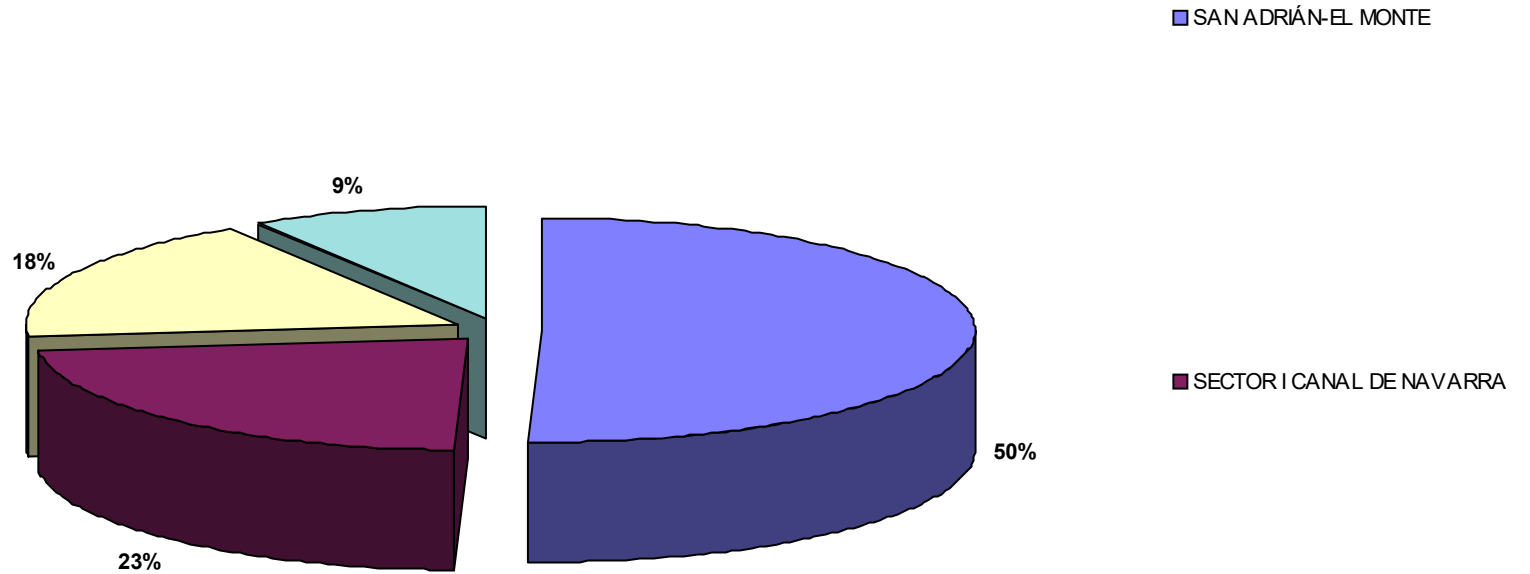
**HECTÁREAS TOTALES:** 1.489 ha

**Número Zonas:** 45

**Porcentaje:**

Con Sistema 100

Sin Sistema -



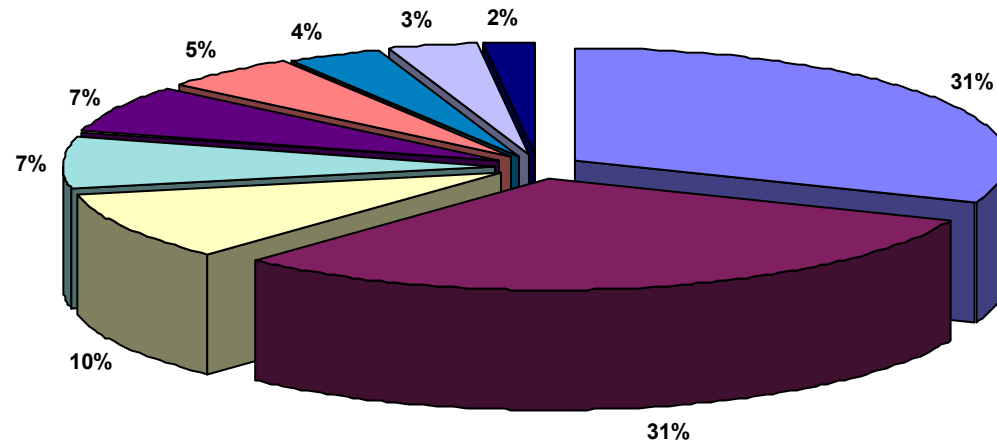
HECTÁREAS TOTALES: 16 ha

Número Zonas: 4

Porcentaje:

Con Sistema 18

Sin Sistema 82



SECTOR IV.1 CANAL DE NAVARRA

SECTOR II.2 CANAL DE NAVARRA

SECTOR XXIII CANAL DE NAVARRA

SECTOR I CANAL DE NAVARRA

SECTOR IV.5.2 CANAL DE NAVARRA

SECTOR XXIV CANAL DE NAVARRA

MENDAVIA - RUBIO ALTO

MENDAVIA

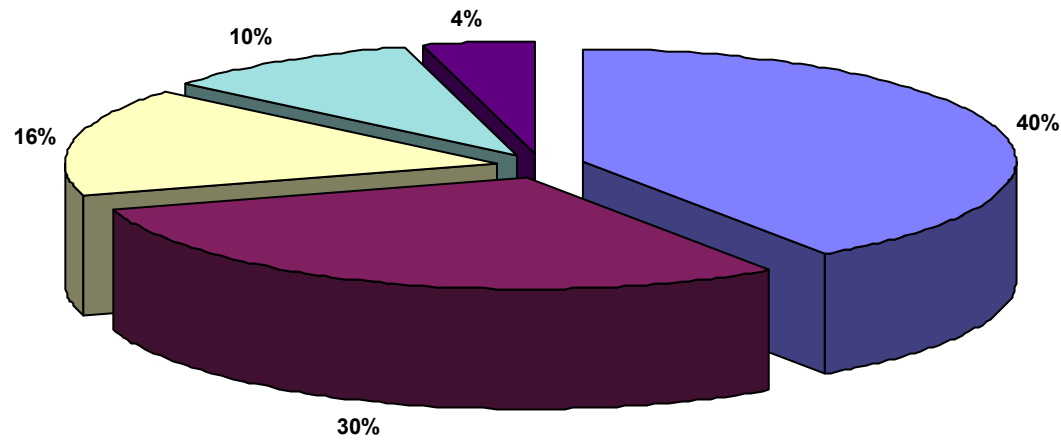
**HECTÁREAS TOTALES: 205 ha**

**Número Zonas: 9**

**Porcentaje:**

**Con Sistema 100**

**Sin Sistema -**



PERALTA-MARCILLA (BAYUNGA)

SECTOR IV.5.1 CANAL DE NAVARRA

SECTOR IV.3 CANAL DE NAVARRA

SECTOR XXII ARGA 4 CANAL DE NAVARRA

VILLA FRANCA-MORANTE

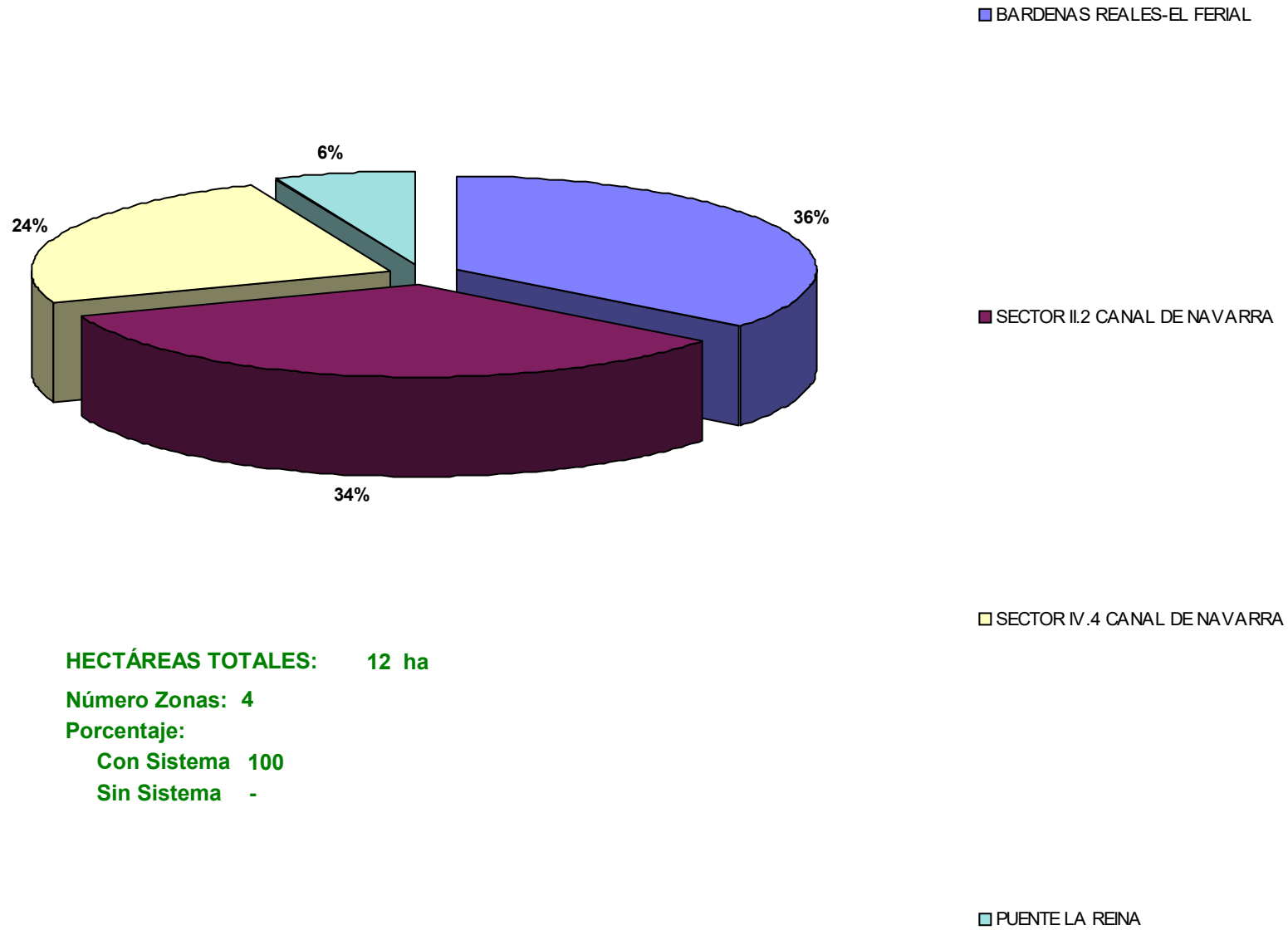
HECTÁREAS TOTALES: 60 ha

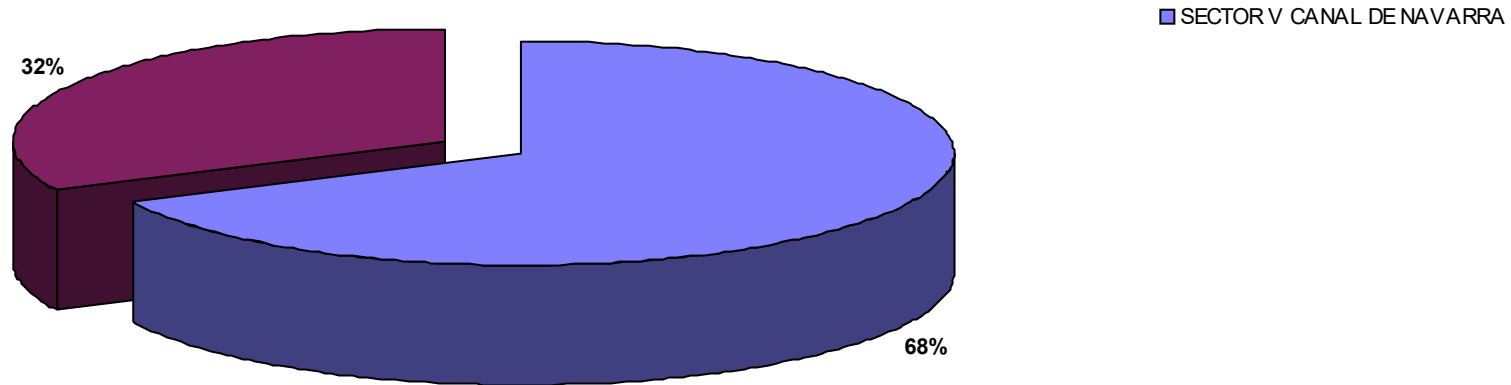
Número Zonas: 5

Porcentaje:

Con Sistema 100

Sin Sistema -





**HECTÁREAS TOTALES:** 8 ha

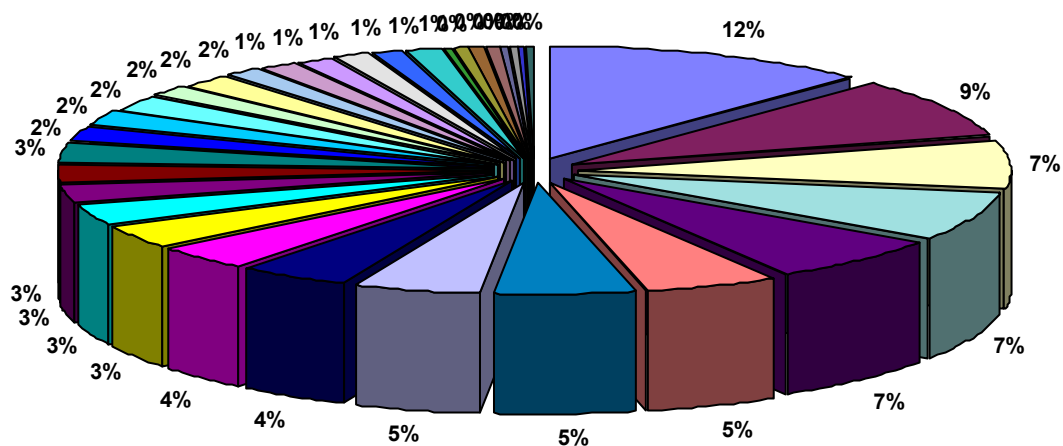
**Número Zonas:** 2

**Porcentaje:**

**Con Sistema** 100

**Sin Sistema** -

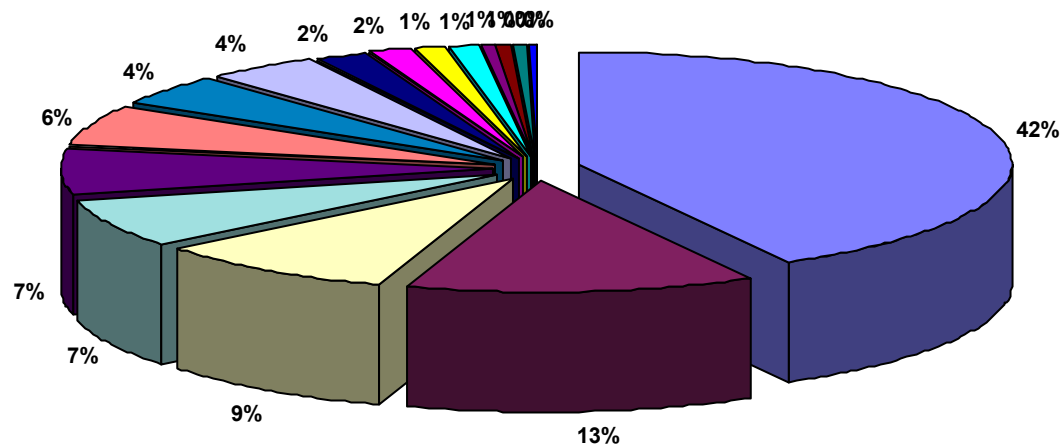
■ SECTOR VI CANAL DE NAVARRA



- SECTOR IV.1 CANAL DE NAVARRA
- SECTOR VII CANAL DE NAVARRA
- SECTOR XXII ARG 6 CANAL DE NAVARRA
- SECTOR XXII ARG 2 CANAL DE NAVARRA
- SECTOR I CANAL DE NAVARRA
- SECTOR XXII ARG 4 CANAL DE NAVARRA
- SECTOR IV.5.1 CANAL DE NAVARRA
- SECTOR II.2 CANAL DE NAVARRA
- SECTOR XXII ARG 3 CANAL DE NAVARRA
- SECTOR XXIII CANAL DE NAVARRA
- SECTOR IV.2 CANAL DE NAVARRA
- SECTOR XXII ARG 5 CANAL DE NAVARRA
- SECTOR IX CANAL DE NAVARRA
- TUDELA-MONTES DE CIERZO II
- SECTOR IV.3 CANAL DE NAVARRA
- SECTOR II.1 CANAL DE NAVARRA
- SECTOR IV.5.2 CANAL DE NAVARRA
- VILLA FRANCA
- CAPARROSO-LA SARDA
- MÉLIDA (CANAL BARDENAS)
- SECTOR IV.4 CANAL DE NAVARRA
- VALTIERRA
- FUNES
- SECTOR III CANAL DE NAVARRA
- FUNES-SOTO MAÑERO
- AIBAR-EL SASO
- VILLA FRANCA-MORANTE
- CAPARROSO-BALSILLA MARIN
- BARDENAS REALES-EL FERIAL
- SECTOR XXII ARG 1 CANAL DE NAVARRA
- VALTIERRA-LA QUEMADA

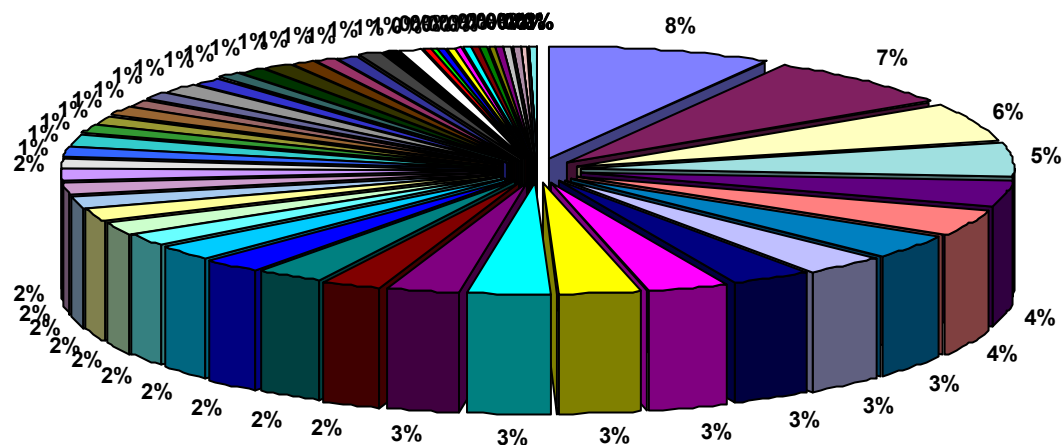
**HECTÁREAS TOTALES:** 2.061 ha  
**Número Zonas:** 34  
**Porcentaje:**  
 Con Sistema 100  
 Sin Sistema -





- VILLAFRANCA-BARRANCO AGUA SALADA
- PERALTA-MARCILLA (BAYUNGA)
- SECTOR IV.3 CANAL DE NAVARRA
- SECTOR IV.4 CANAL DE NAVARRA
- SECTOR XXII ARG 6 CANAL DE NAVARRA
- SECTOR I CANAL DE NAVARRA
- SECTOR IX CANAL DE NAVARRA
- SECTOR II.2 CANAL DE NAVARRA
- RIBAFORADA
- SECTOR IV.1 CANAL DE NAVARRA
- CORTES
- SECTOR IV.5.2 CANAL DE NAVARRA
- SECTOR IV.5.1 CANAL DE NAVARRA
- SECTOR X CANAL DE NAVARRA
- SECTOR II.1 CANAL DE NAVARRA
- FINIES

**HECTÁREAS TOTALES:** 846 ha  
**Número Zonas:** 17  
**Porcentaje:**  
 Con Sistema 100  
 Sin Sistema -



- CORTES
- SECTOR II.2 CANAL DE NAVARRA
- SECTOR XXIV CANAL DE NAVARRA
- SECTOR IV.1 CANAL DE NAVARRA
- SECTOR IX CANAL DE NAVARRA
- VILLA FRANCA
- SECTOR IV.4 CANAL DE NAVARRA
- SECTOR XXII ARG 4 CANAL DE NAVARRA
- VALTIERRA
- SECTOR VII CANAL DE NAVARRA
- TUDELA-MONTES DE CIERZO II
- SECTOR XXII ARG 2 CANAL DE NAVARRA
- SECTOR IV.3 CANAL DE NAVARRA
- SECTOR IV.5.1 CANAL DE NAVARRA
- BARDENAS REALES-EL FERIAL
- VILLA FRANCA-MORANTE
- SECTOR IV.5.2 CANAL DE NAVARRA
- SECTOR IV.2 CANAL DE NAVARRA
- SECTOR X CANAL DE NAVARRA
- CAPARROSO-BAYUNGA
- CADREITA
- AIBAR-EL SASO
- RIBAFORADA
- TRAI BUENAS (BAYUNGA)
- VILLA FRANCA-BARRANCO AGUA SALADA
- SECTOR III CANAL DE NAVARRA
- VALTIERRA-LA QUEMADA
- SECTOR V CANAL DE NAVARRA
- ARGUEDAS
- TUDELA-MONTES DE CIERZO
- SECTOR II.1 CANAL DE NAVARRA
- SECTOR XXII ARG 5 CANAL DE NAVARRA
- MURILLO EL FRUTO
- CABANILLAS - CANAL DE TAUSTE
- MELIDA (CANAL BARDENAS)
- SECTOR XXIII CANAL DE NAVARRA
- SECTOR I CANAL DE NAVARRA
- SANTA CARA-MELIDA: ARASA...
- FUNES
- SECTOR XXII ARG 3 CANAL DE NAVARRA
- SECTOR XXII ARG 1 CANAL DE NAVARRA
- SECTOR XXII ARG 6 CANAL DE NAVARRA
- PERALTA-MARCILLA (BAYUNGA)
- MENDAVIA
- CAPARROSO-BALSILLA MARIN
- ABLITAS
- FONTELLAS
- FALCES
- SECTOR VI CANAL DE NAVARRA
- CARCASTILLO
- CAPARROSO-LA SARDA
- SANTA CARA-SOTO ARTICA
- SANTA CARA-SOTO LOPEZ
- ABLITAS-SASO PEDRIZ
- VIANA
- VALDEGA
- SECTOR XXV CANAL DE NAVARRA
- SOTO DE AIBAR
- AZAGRA-ARGADIEL
- VALDEGA-AMPLIACION
- MENDAVIA - RUBIO ALTO
- CASCANTE
- CARCASTILLO - LA ESPERANZA
- TUDELA-VALDETELLAS
- SECTOR VIII CANAL DE NAVARRA
- CAPARROSO-SOTILLO
- MELIDA - SOTO BAJO

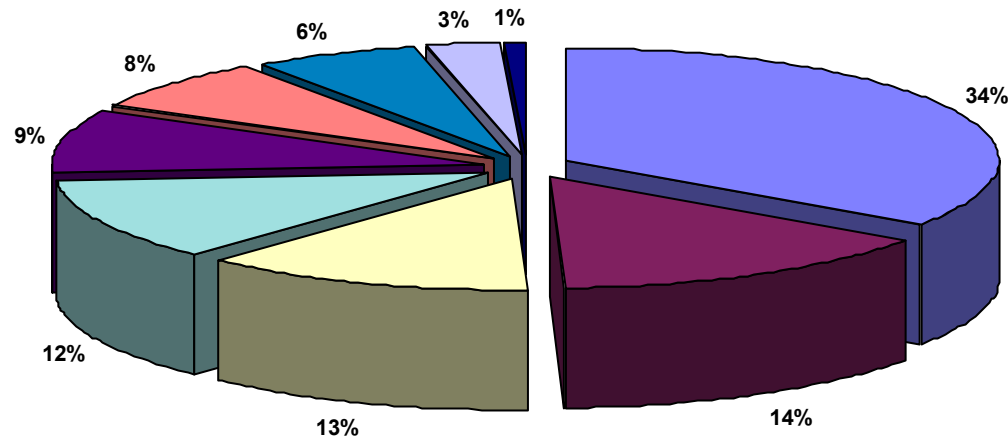
**HECTÁREAS TOTALES:** 14.662 ha

**Número Zonas:** 73

**Porcentaje:**

Con Sistema 100

Sin Sistema -



■ SECTOR X CANAL DE NAVARRA

■ SECTOR VII CANAL DE NAVARRA

■ SECTOR IV.4 CANAL DE NAVARRA

■ SECTOR IX CANAL DE NAVARRA

■ SECTOR VIII CANAL DE NAVARRA

■ SECTOR V CANAL DE NAVARRA

■ SECTOR IV.1 CANAL DE NAVARRA

■ SECTOR II.2 CANAL DE NAVARRA

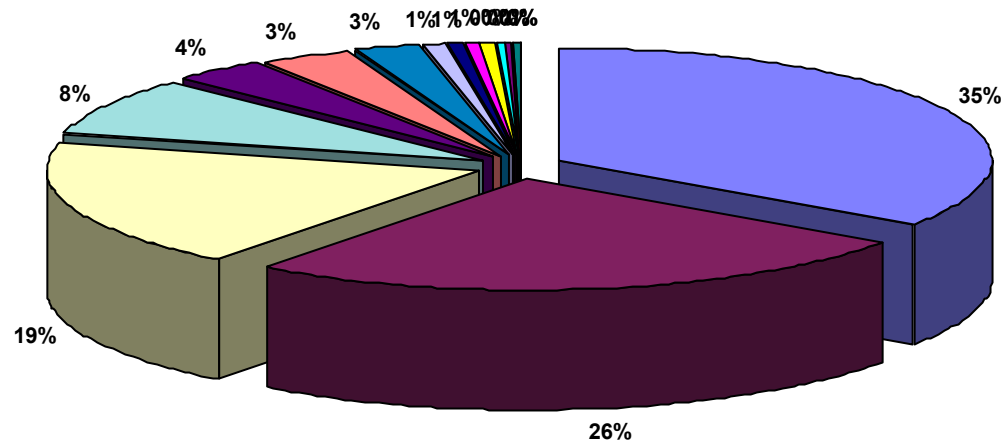
**HECTÁREAS TOTALES: 636 ha**

**Número Zonas: 9**

**Porcentaje:**

**Con Sistema 100**

**Sin Sistema -**



- TUDELA-MONTES DE CIERZO II
- CORELLA
- FONTELLAS
- SARTAGUDA
- SAN ADRIÁN-EL MONTE
- VILLA FRANCA-MORANTE
- SECTOR XXII ARGA 5 CANAL DE NAVARRA
- MENDAVIA - EL VERGAL
- SOTO COMUNAL DE MENDAVIA
- ANDOSILLA
- BARGOTA
- MENDAVIA
- PUENTE LA REINA
- SECTOR VI CANAL DE NAVARRA
- SOTO DE AIBAR
- A ZA GRA - ARGADIFI

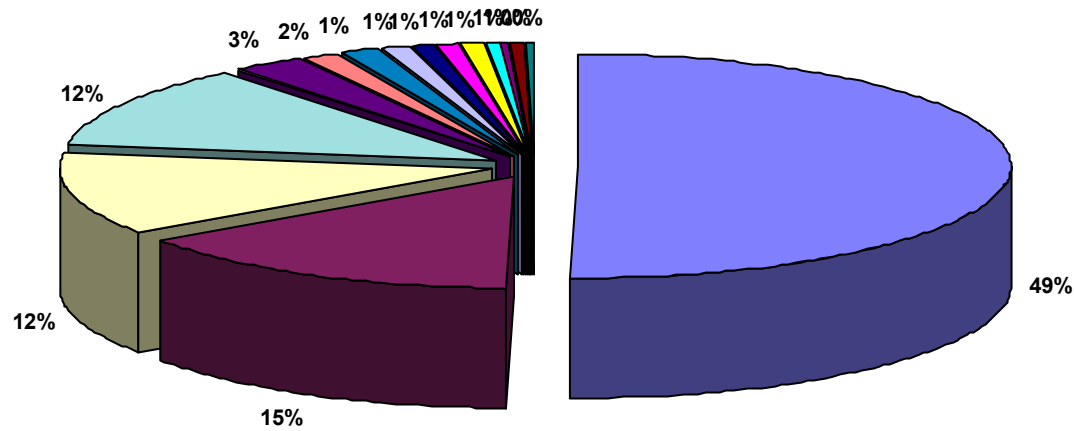
**HECTÁREAS TOTALES: 190 ha**

**Número Zonas: 17**

**Porcentaje:**

**Con Sistema 100**

**Sin Sistema -**



■ TUDELA-MONTES DE CIERZO II

■ TUDELA-VALDETELLAS

■ CORELLA

■ FONTELLAS

■ SECTOR IV.3 CANAL DE NAVARRA

■ AZAGRA-ARGADIEL

■ ANDOSILLA

■ VILLAFRANCA-MORANTE

■ BARDENAS REALES-EL FERIAL

■ SECTOR IV.4 CANAL DE NAVARRA

■ MENDAVIA - EL VERGAL

■ CADREITA

■ SECTOR XXII ARG 3 CANAL DE NAVARRA

■ SOTO COMUNAL DE MENDAVIA

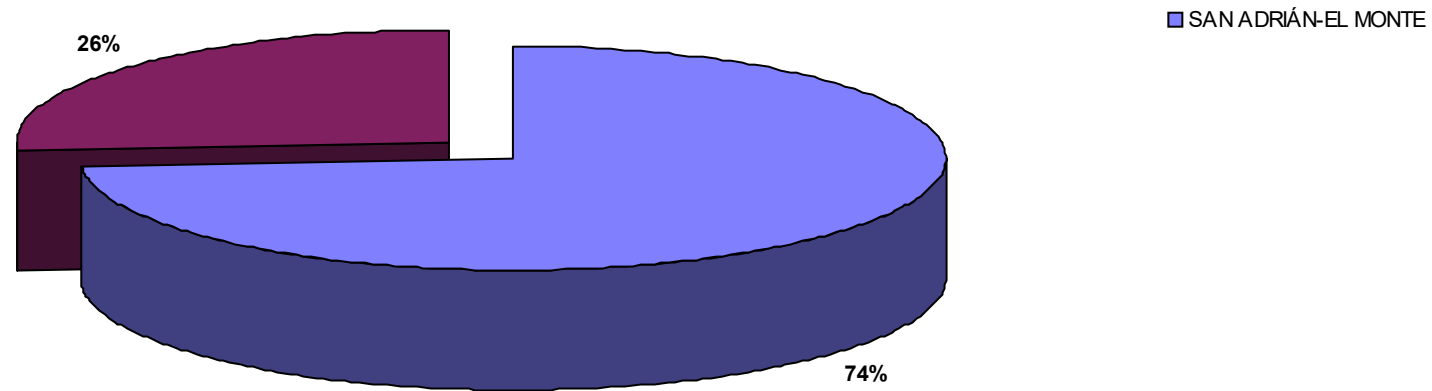
**HECTÁREAS TOTALES: 145 ha**

**Número Zonas: 15**

**Porcentaje:**

**Con Sistema 100**

**Sin Sistema -**



HECTÁREAS TOTALES: 8 ha

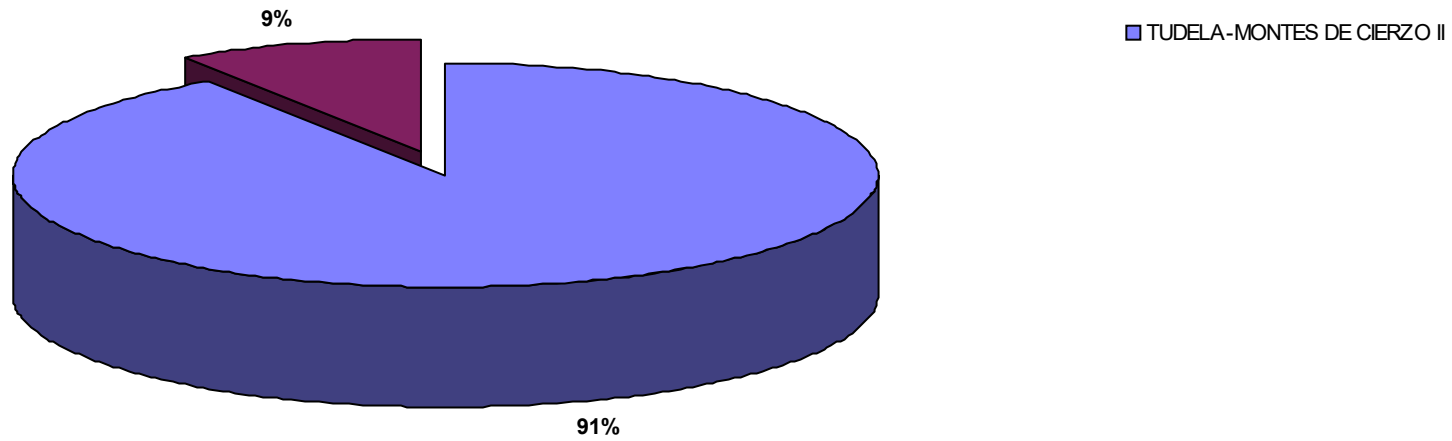
Número Zonas: 2

Porcentaje:

Con Sistema 100

Sin Sistema -

■ SOTO COMUNAL DE MENDA VIA



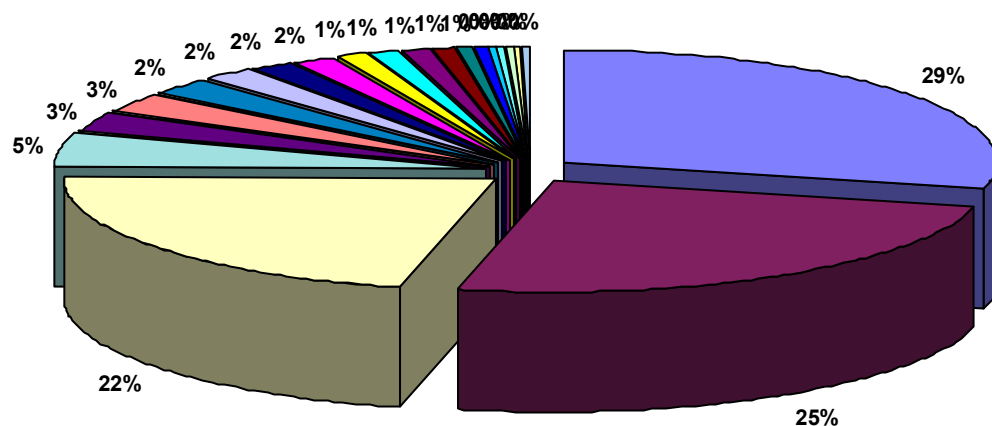
**HECTÁREAS TOTALES:** 5 ha

**Número Zonas:** 2

**Porcentaje:**

Con Sistema 100

Sin Sistema -



SECTOR IV.3 CANAL DE NAVARRA

SESMA III

SECTOR II.2 CANAL DE NAVARRA

MENDAVIA - EL VERGAL

SECTOR IV.1 CANAL DE NAVARRA

CAPARROSO-BAYUNGA

SECTOR XXII ARG 6 CANAL DE NAVARRA

SECTOR IV.4 CANAL DE NAVARRA

SESMA I Y II

CORELLA

SECTOR V CANAL DE NAVARRA

SECTOR II.1 CANAL DE NAVARRA

PUENTE LA REINA

MENDAVIA

SECTOR XXII ARG 1 CANAL DE NAVARRA

ABÁRZUZA

SECTOR XXIV CANAL DE NAVARRA

CORTES

VALDEGA-AMPLIACION

**HECTÁREAS TOTALES: 71 ha**

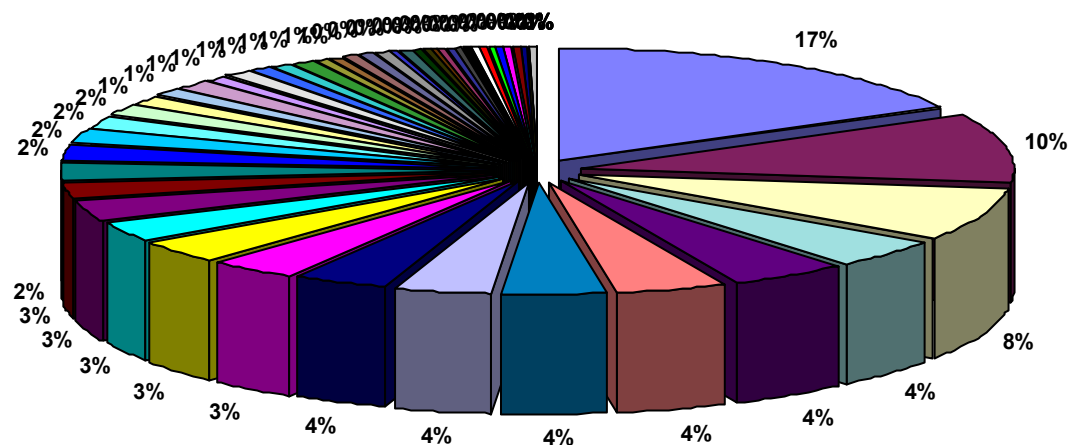
**Número Zonas: 21**

**Porcentaje:**

**Con Sistema 100**

**Sin Sistema -**





**HECTÁREAS TOTALES:** 1.760 ha

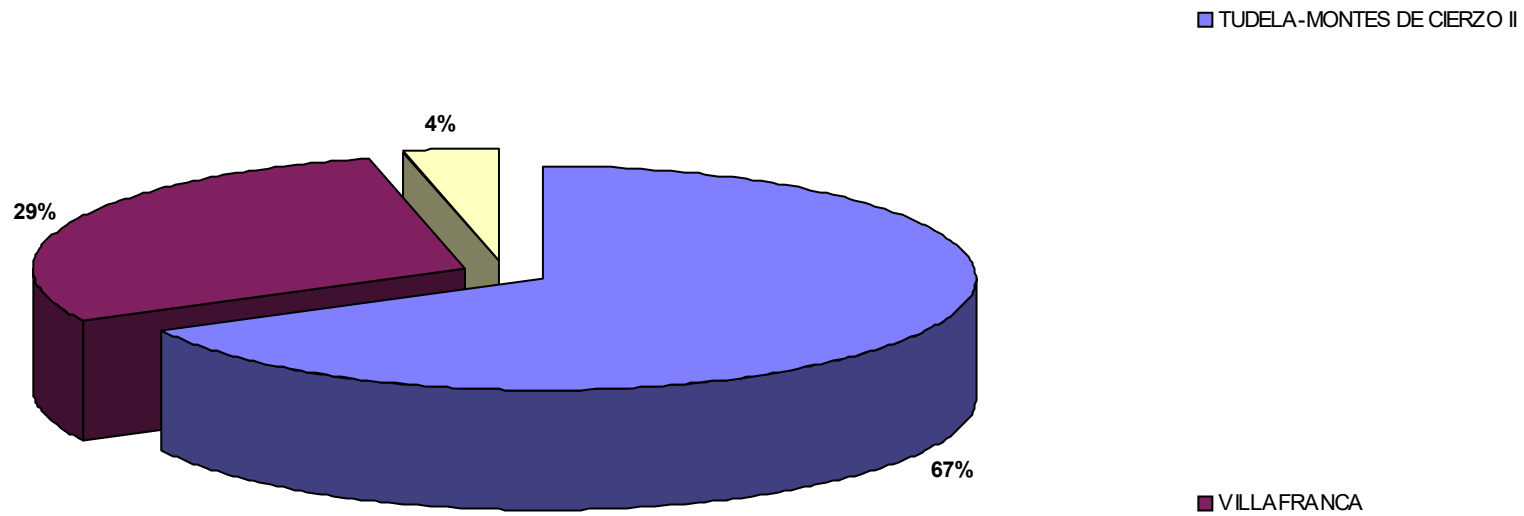
**Número Zonas:** 62

**Porcentaje:**

Con Sistema 93

Sin Sistema 7

- ABLITAS
- SECTOR II.1 CANAL DE NAVARRA
- SECTOR IV.3 CANAL DE NAVARRA
- CORELLA
- ABLITAS-SASO PEDRIZ
- SECTOR IX CANAL DE NAVARRA
- SECTOR IV.4 CANAL DE NAVARRA
- VIANA-EL TAMARIGAL
- SECTOR II.2 CANAL DE NAVARRA
- SECTOR IV.1 CANAL DE NAVARRA
- SECTOR VI CANAL DE NAVARRA
- MENDAVIA
- SESMA III
- SECTOR XXIV CANAL DE NAVARRA
- MENDAVIA - RUBIO ALTO
- SECTOR V CANAL DE NAVARRA
- CASCANTE
- FITERO-HOSPINETE
- ANDOSILLA II
- SECTOR I CANAL DE NAVARRA
- VIANA II
- BARGOTA
- SECTOR XXII ARGA 2 CANAL DE NAVARRA
- SECTOR VII CANAL DE NAVARRA
- SECTOR IV.5.1 CANAL DE NAVARRA
- AZAGRA
- FONTELLAS
- ANDOSILLA
- SECTOR IV.2 CANAL DE NAVARRA
- AZAGRA-ARGADIEL
- SAN ADRIÁN-EL MONTE
- SECTOR XXII ARGA 1 CANAL DE NAVARRA
- BARGOTA II
- VIANA
- SECTOR III CANAL DE NAVARRA
- TUDELA-MONTES DE CIERZO
- SECTOR XXV CANAL DE NAVARRA
- SECTOR XXII ARGA 5 CANAL DE NAVARRA
- SECTOR XXVI EGA 1 CANAL DE NAVARRA
- SECTOR XXII ARGA 3 CANAL DE NAVARRA
- SECTOR XXII ARGA 4 CANAL DE NAVARRA
- FALCES
- SESMA I Y II
- CARCASTILLO - LA ESPERANZA
- SECTOR XXIII CANAL DE NAVARRA
- CORTES
- MURILLO EL FRUTO
- PUENTE LA REINA
- ARGUEDAS
- VILLA FRANCA-MORANTE
- PERALTA-MARCILLA (BAYUNGA)
- SECTOR VIII CANAL DE NAVARRA
- CARCASTILLO
- TRAIBUENAS (BAYUNGA)
- AIBAR-EL SASO
- CABANILLAS - CANAL DE TAUSTE
- VALDEGA-AMPLIACION



HECTÁREAS TOTALES: 19 ha

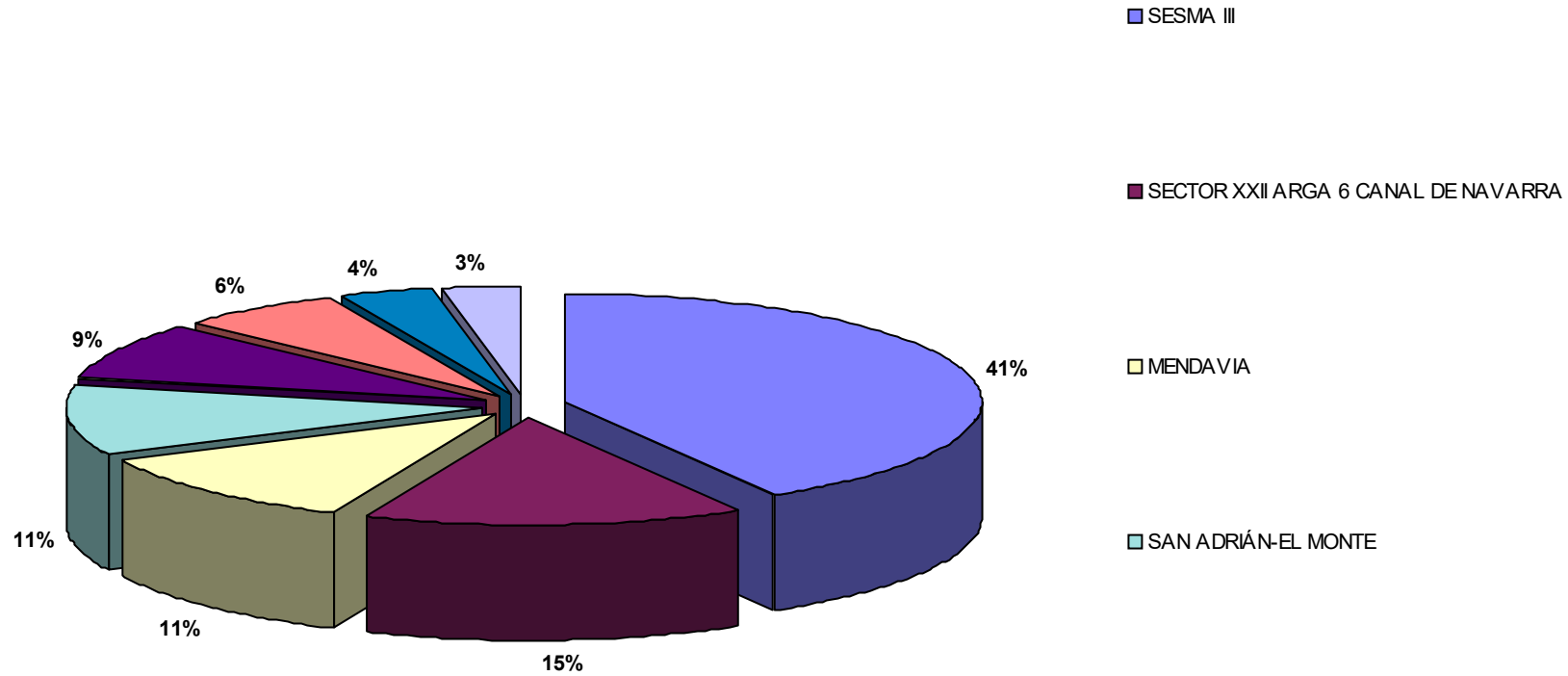
Número Zonas: 3

Porcentaje:

Con Sistema 96

Sin Sistema 4

MENDAVIA - RUBIO ALTO



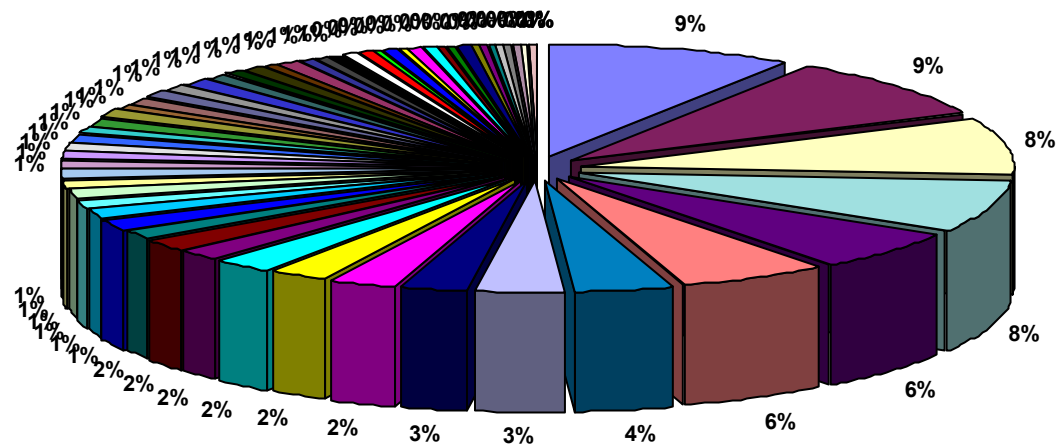
**HECTÁREAS TOTALES: 64 ha**

**Número Zonas: 8**

**Porcentaje:**

**Con Sistema 100**

**Sin Sistema -**



- PERALTA-MARCILLA (BAYUNGA)
- SECTOR XXIV CANAL DE NAVARRA
- SECTOR II.2 CANAL DE NAVARRA
- VILLA FRANCA
- SECTOR IV.1 CANAL DE NAVARRA
- BARDENAS REALES-EL FERIAL
- CABANILLAS - CANAL DE TAUSTE
- SECTOR I CANAL DE NAVARRA
- ARGUEDAS
- SECTOR III CANAL DE NAVARRA
- SECTOR XXIII CANAL DE NAVARRA
- MENDAVIA
- FUNES
- SECTOR IV.5.1 CANAL DE NAVARRA
- VALTIERRA
- SECTOR XXV CANAL DE NAVARRA
- MURILLO EL FRUTO
- SECTOR IV.3 CANAL DE NAVARRA
- CAPARROSO-BALSILLA MARIN
- VIANA-EL TAMARIGAL
- CABREDO-MARAÑÓN
- VILLA FRANCA-MORANTE
- SECTOR II.1 CANAL DE NAVARRA
- CORTES
- CARCASTILLO - LA ESPERANZA
- CABANILLAS-FUSTIÑANA
- SECTOR X CANAL DE NAVARRA
- CAPARROSO-LAS VALES
- ABLITAS
- SECTOR IV.4 CANAL DE NAVARRA
- SECTOR IX CANAL DE NAVARRA
- AIBAR-EL SASO
- VALTIERRA-LA QUEMADA
- VALDEGA-AMPLIACION
- CAPARROSO-LA SARDA
- CARCASTILLO
- VALDEGA
- RIBAFORADA
- MENDAVIA - RUBIO ALTO
- CAPARROSO-BAYUNGA
- SECTOR XXII ARG 2 CANAL DE NAVARRA
- SECTOR XXII ARG 3 CANAL DE NAVARRA
- SECTOR IV.5.2 CANAL DE NAVARRA
- VILLA FRANCA-BARRANCO AGUA SALADA
- FALCES
- SECTOR XXII ARG 6 CANAL DE NAVARRA
- ABLITAS-SASO PEDRIZ
- SECTOR XXII ARG 4 CANAL DE NAVARRA
- SOTO DE AIBAR
- SECTOR VII CANAL DE NAVARRA
- SECTOR IV.2 CANAL DE NAVARRA
- SECTOR V CANAL DE NAVARRA
- LODOSAS-GOBELLA
- SOTO COMUNAL DE MENDAVIA
- SECTOR XXII ARG 1 CANAL DE NAVARRA
- URRAÚL BAJO Y LUMBIER
- LUMBIER
- SECTOR XXII ARG 5 CANAL DE NAVARRA
- VIANA
- LA ZARZA-LA BARRA

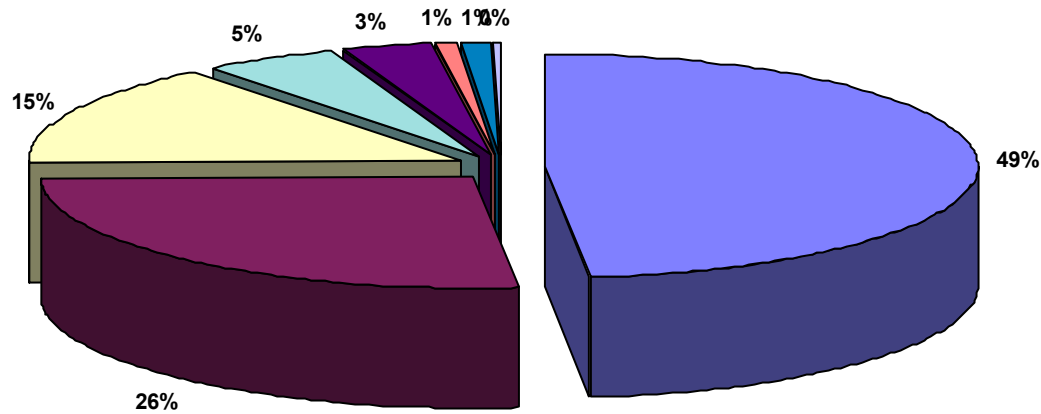
**HECTÁREAS TOTALES:** 1.748 ha

**Número Zonas:** 65

**Porcentaje:**

Con Sistema 96

Sin Sistema 4



■ SECTOR XXII ARG 6 CANAL DE NAVARRA

■ VILLA FRANCA

■ SECTOR IV.5.2 CANAL DE NAVARRA

■ VILLA FRANCA-MORANTE

■ VALDEGA

■ CORTES

■ PUENTE LA REINA

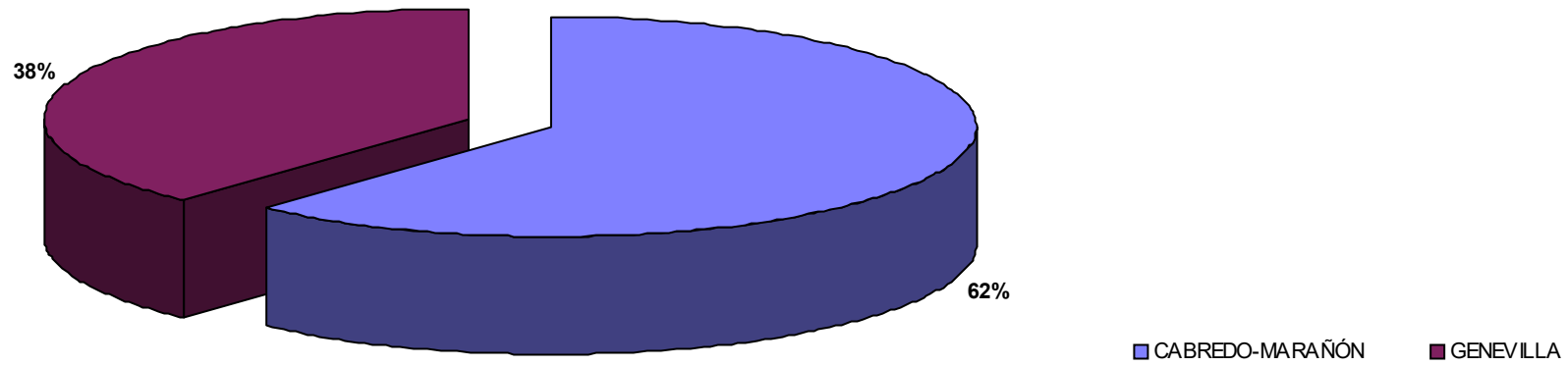
**HECTÁREAS TOTALES: 73 ha**

**Número Zonas: 8**

**Porcentaje:**

**Con Sistema 100**

**Sin Sistema -**



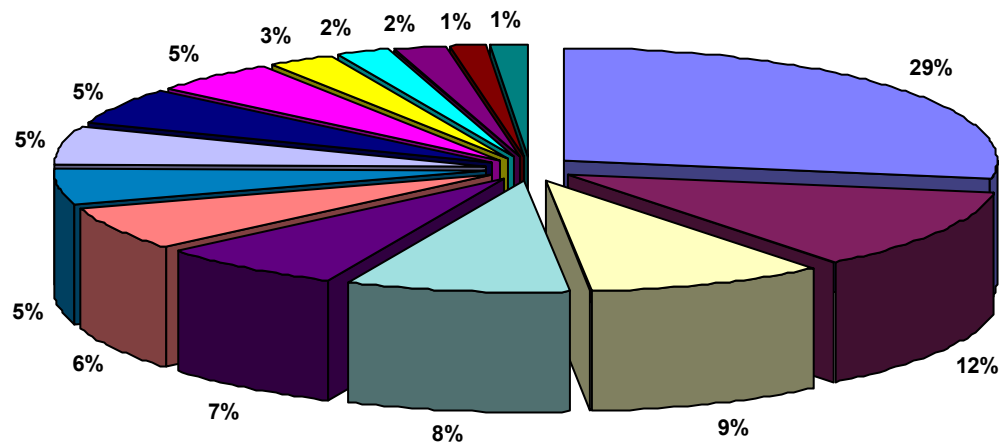
**HECTÁREAS TOTALES:** 58 ha

**Número Zonas:** 2

**Porcentaje:**

Con Sistema 100

Sin Sistema -



- TUDELA-MONTES DE CIERZO II
- AZAGRA-ARGADIEL
- SECTOR XXII ARG 5 CANAL DE NAVARRA
- CORELLA
- SOTO COMUNAL DE MENDAVIA
- FONTELLAS
- MENDAVIA - EL VERGAL
- MENDAVIA
- VILLA FRANCA-MORANTE
- SECTOR IV.1 CANAL DE NAVARRA
- BARGOTA
- MENDAVIA - RUBIO ALTO
- FITERO-HOSPINETE
- SARTAGUDA

**HECTÁREAS TOTALES: 95 ha**

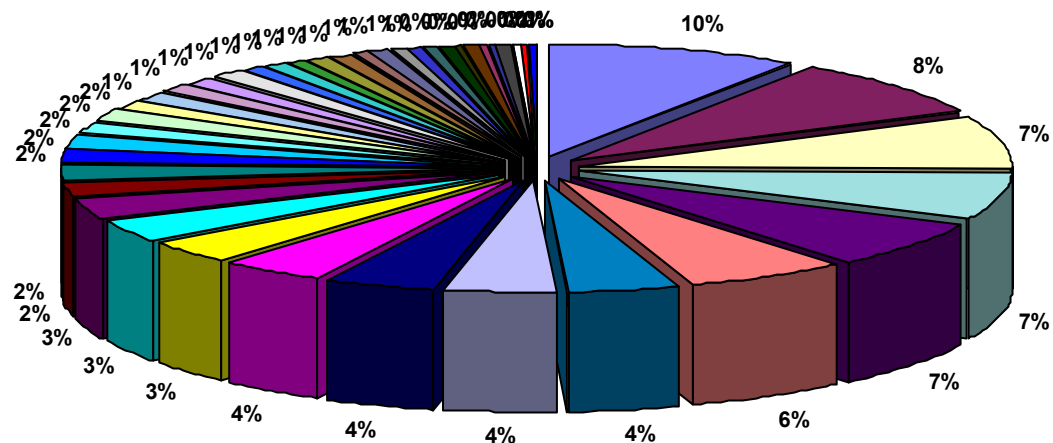
**Número Zonas: 15**

**Porcentaje:**

**Con Sistema 100**

**Sin Sistema -**

- VALTIERRA
- SECTOR II.2 CANAL DE NAVARRA
- MENDAVIA
- MENDAVIA - RUBIO ALTO
- ABLITAS
- SECTOR X CANAL DE NAVARRA
- TUDELA-MONTES DE CIERZO II
- SECTOR II.1 CANAL DE NAVARRA
- SECTOR XXVI EGA 1 CANAL DE NAVARRA
- MÉLIDA (CANAL BARDENAS)
- SECTOR IV.4 CANAL DE NAVARRA
- VALTIERRA-LA QUEMADA
- SECTOR XXII ARGA 6 CANAL DE NAVARRA
- ABLITAS-SASO PEDRIZ
- BARGOTA
- CORTES
- SECTOR XXV CANAL DE NAVARRA
- BARDENAS REALES-EL FERIAL
- SECTOR I CANAL DE NAVARRA
- SECTOR XXIV CANAL DE NAVARRA
- SECTOR XXIII CANAL DE NAVARRA
- ARGUEDAS
- VIANA II
- CADREITA
- SAN ADRIÁN-EL MONTE
- CAPARROSO-BALSILLA MARIN
- SECTOR XXII ARGA 2 CANAL DE NAVARRA
- TUDELA-VALDETELLAS
- VILLA FRANCA-MORANTE
- CAPARROSO-LA SARDA
- SECTOR IV.1 CANAL DE NAVARRA
- MENDAVIA - EL VERGAL
- PUENTE LA REINA
- SECTOR XXII ARGA 3 CANAL DE NAVARRA
- MURILLO EL FRUTO
- FUNES
- SECTOR V CANAL DE NAVARRA
- VILLA FRANCA
- AZAGRA-ARGADIEL
- SECTOR XXII ARGA 4 CANAL DE NAVARRA
- CABANILLAS-FUSTIÑANA
- CAPARROSO-BAYUNGA
- SECTOR XXII ARGA 1 CANAL DE NAVARRA



**HECTÁREAS TOTALES: 633 ha**

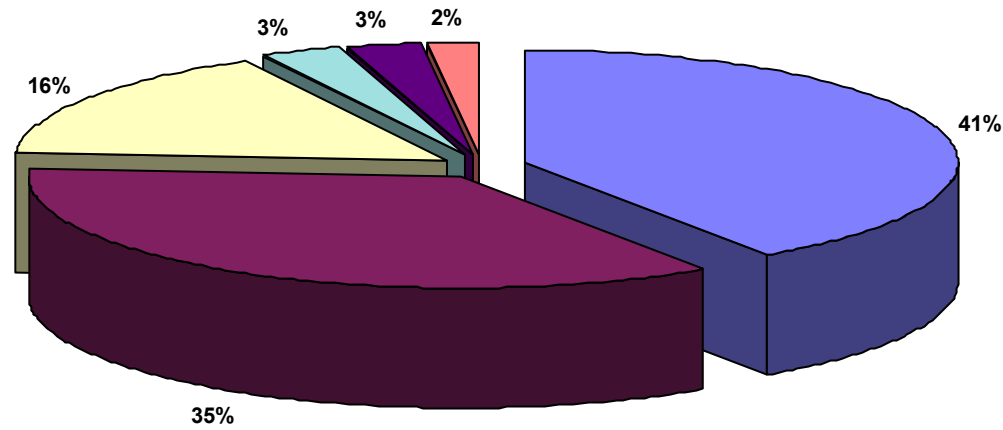
**Número Zonas: 47**

**Porcentaje:**

**Con Sistema 100**

**Sin Sistema -**





SECTOR XXII ARG 3 CANAL DE NAVARRA

SECTOR IV.3 CANAL DE NAVARRA

ABLITAS

VILLA FRANCA-MORANTE

SAN ADRIÁN-EL MONTE

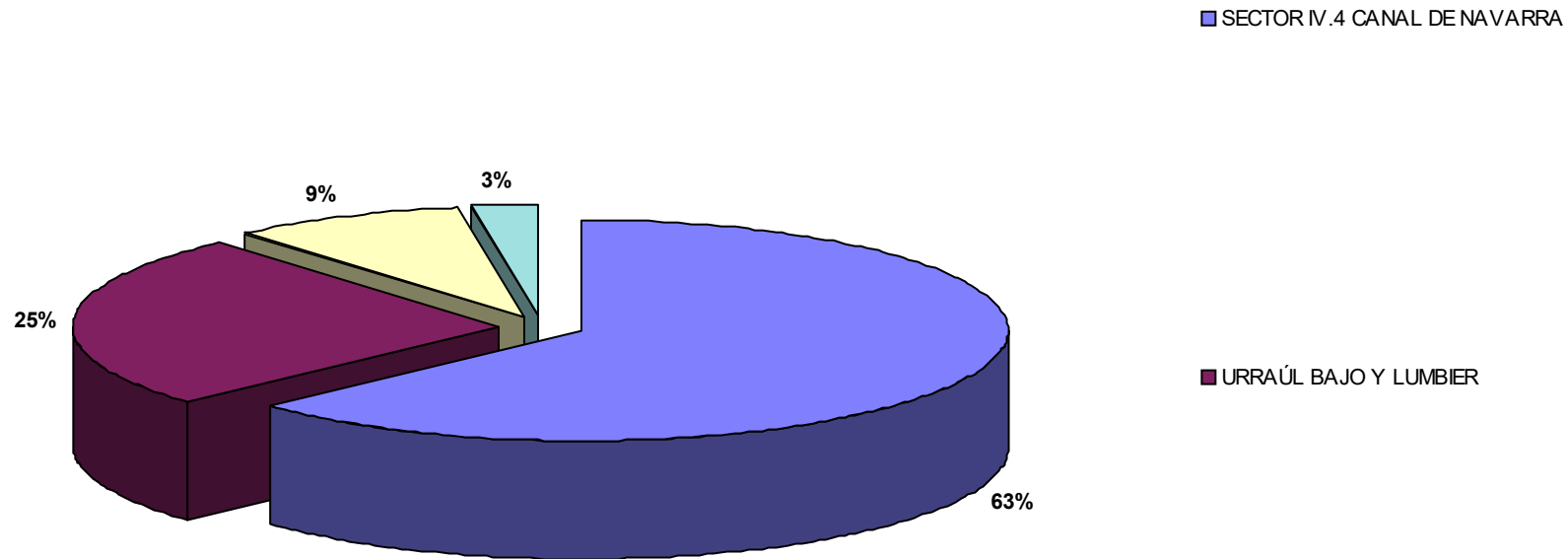
**HECTÁREAS TOTALES: 21 ha**

**Número Zonas: 6**

**Porcentaje:**

**Con Sistema 100**

**Sin Sistema -**



HECTÁREAS TOTALES: 52 ha

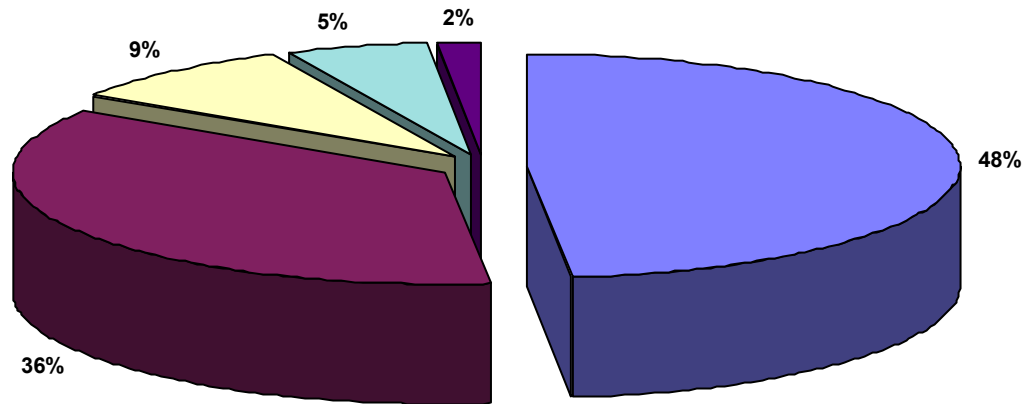
Número Zonas: 4

Porcentaje:

Con Sistema 100

Sin Sistema -

CORELLA



■ ABLITAS

■ TUDELA-MONTES DE CIERZO

■ RIBAFORADA

■ CASCANTE

■ CORELLA

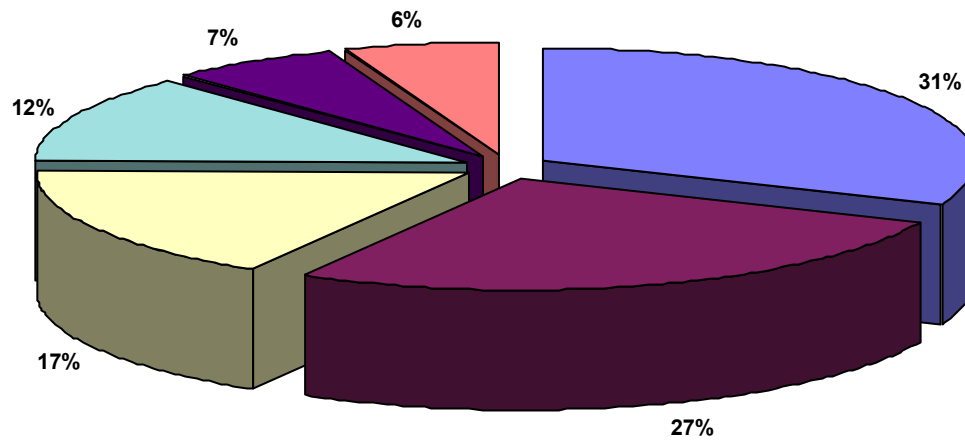
**HECTÁREAS TOTALES:** 89 ha

**Número Zonas:** 5

**Porcentaje:**

Con Sistema 100

Sin Sistema -



SECTOR II.2 CANAL DE NAVARRA

SECTOR III CANAL DE NAVARRA

SECTOR XXIV CANAL DE NAVARRA

SECTOR I CANAL DE NAVARRA

SECTOR IV.1 CANAL DE NAVARRA

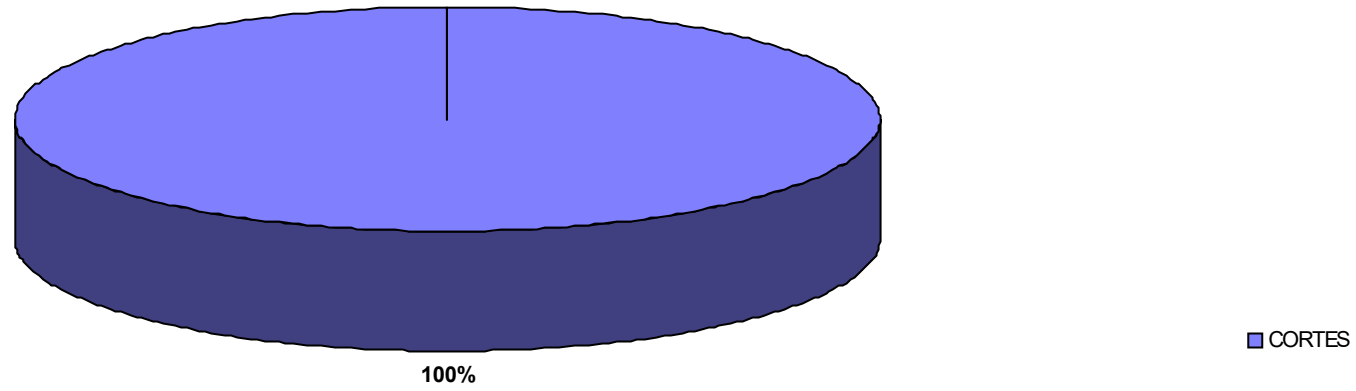
**HECTÁREAS TOTALES: 215 ha**

**Número Zonas: 6**

**Porcentaje:**

**Con Sistema 100**

**Sin Sistema -**



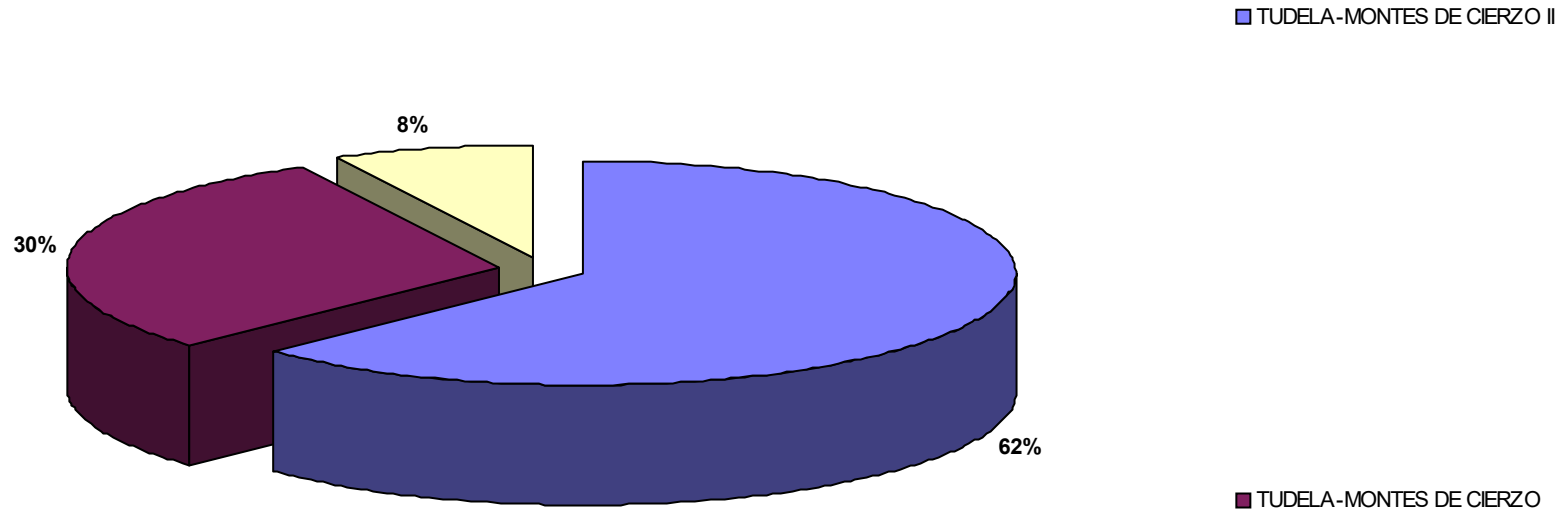
**HECTÁREAS TOTALES:** 18 ha

**Número Zonas:** 1

**Porcentaje:**

**Con Sistema** 100

**Sin Sistema** -



HECTÁREAS TOTALES: 51 ha

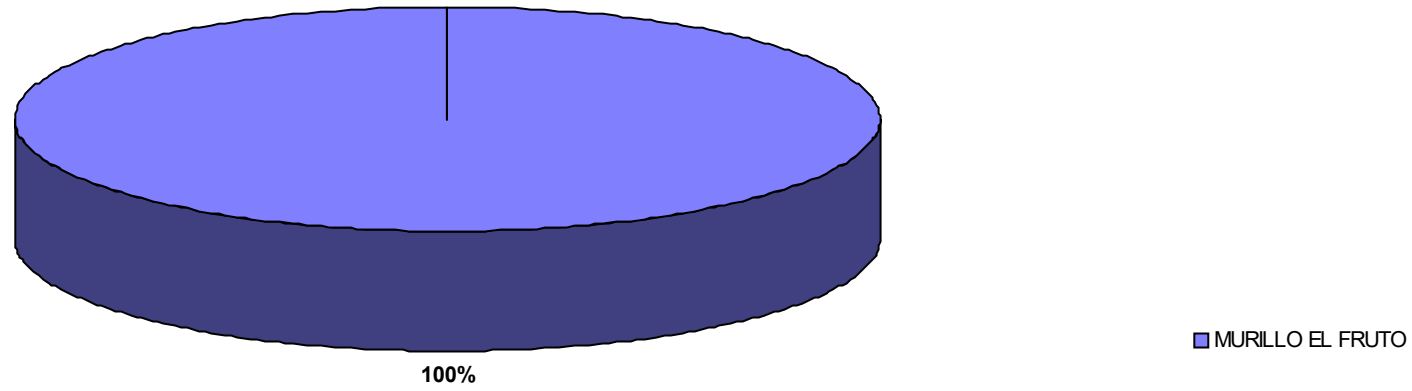
Número Zonas: 3

Porcentaje:

Con Sistema 100

Sin Sistema -

CADREITA



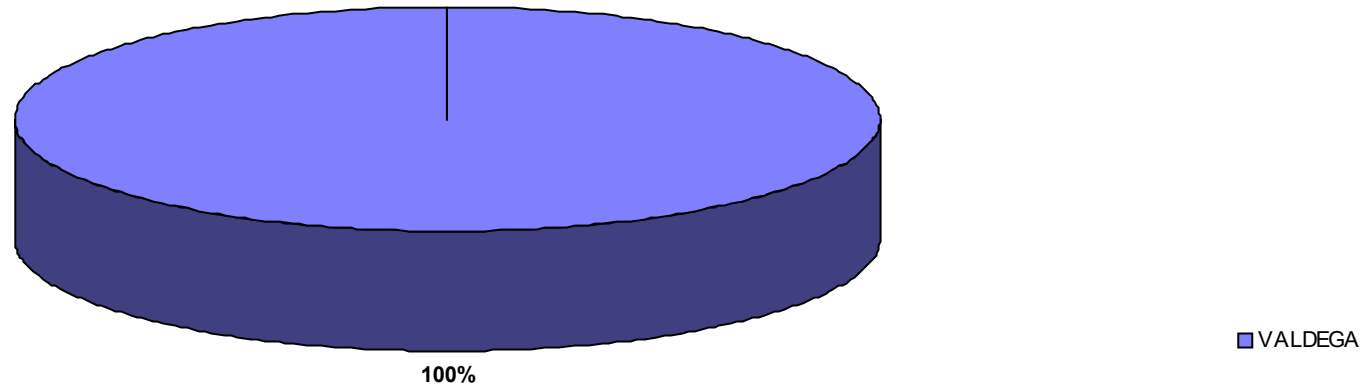
**HECTÁREAS TOTALES: 6 ha**

**Número Zonas: 1**

**Porcentaje:**

**Con Sistema 100**

**Sin Sistema -**



**HECTÁREAS TOTALES:** 4 ha

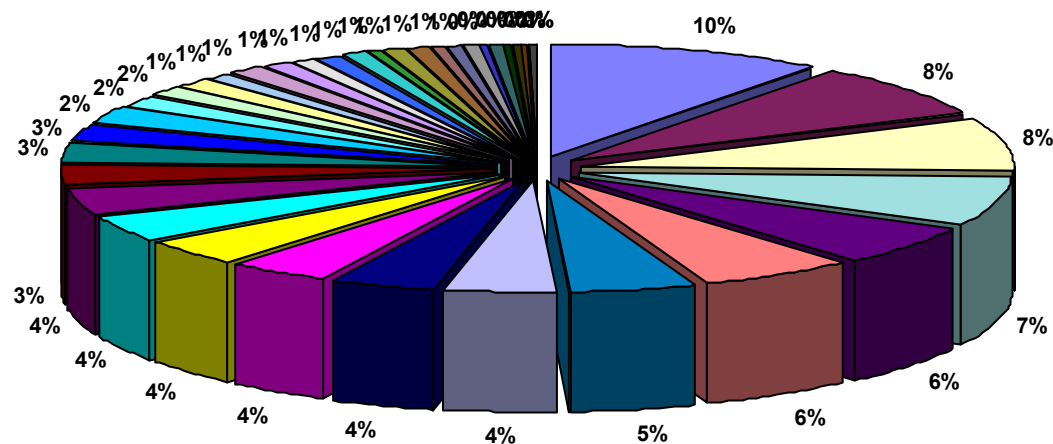
**Número Zonas:** 1

**Porcentaje:**

Con Sistema 100

Sin Sistema -





- ABLITAS-SASO PEDRIZ
- SECTOR XXII ARG 4 CANAL DE NAVARRA
- SECTOR IV.1 CANAL DE NAVARRA
- SECTOR IX CANAL DE NAVARRA
- SECTOR IV.5.2 CANAL DE NAVARRA
- SECTOR XXII ARG 5 CANAL DE NAVARRA
- MÉLIDA (CANAL BARDENAS)
- SECTOR X CANAL DE NAVARRA
- ABLITAS
- CASCANTE
- VALTIERRA-LA QUEMADA
- VALTIERRA
- SECTOR IV.5.1 CANAL DE NAVARRA
- SECTOR XXII ARG 6 CANAL DE NAVARRA
- FONTELLAS
- SECTOR IV.4 CANAL DE NAVARRA
- CAPARROSO-BAYUNGA
- PERALTA-MARCILLA (BAYUNGA)
- CORELLA
- SECTOR XXII ARG 2 CANAL DE NAVARRA
- CABANILLAS-FUSTIÑANA
- SECTOR II.2 CANAL DE NAVARRA
- SECTOR VII CANAL DE NAVARRA
- VILLA FRANCA-MORANTE
- CADREITA
- SECTOR XXIV CANAL DE NAVARRA
- CORTES
- TRAIBUENAS (BAYUNGA)
- TUDELA-MONTES DE CIERZO
- RIBAFORADA
- FUNES
- BARDENAS REALES-EL FERIAL
- CABANILLAS - CANAL DE TAUSTE
- SECTOR IV.3 CANAL DE NAVARRA
- CAPARROSO-SOTILLO
- CAPARROSO-BALSILLA MARIN
- SECTOR V CANAL DE NAVARRA
- CARCASTILLO

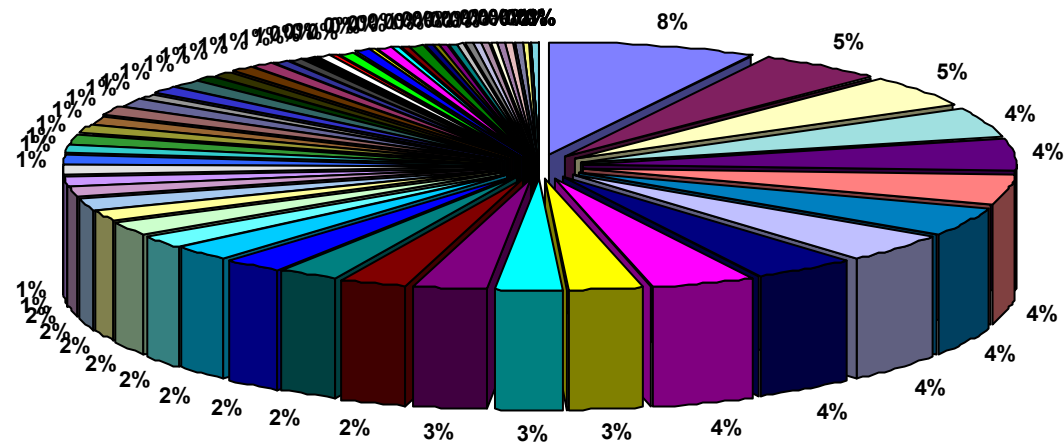
**HECTÁREAS TOTALES: 1.619 ha**

**Número Zonas: 42**

**Porcentaje:**

**Con Sistema 100**

**Sin Sistema -**



- SECTOR II.2 CANAL DE NAVARRA
- SECTOR III CANAL DE NAVARRA
- CAPARROSO-BAYUNGA
- SECTOR XXII ARGA 2 CANAL DE NAVARRA
- SECTOR IV.1 CANAL DE NAVARRA
- SECTOR XXIV CANAL DE NAVARRA
- SECTOR IV.4 CANAL DE NAVARRA
- SECTOR IX CANAL DE NAVARRA
- SECTOR IV.3 CANAL DE NAVARRA
- SECTOR I CANAL DE NAVARRA
- SECTOR VII CANAL DE NAVARRA
- CORTES
- TRAI BUENAS (BAYUNGA)
- ABLITAS
- FALCES
- ARGUEDAS
- SECTOR V CANAL DE NAVARRA
- SECTOR VI CANAL DE NAVARRA
- SECTOR X CANAL DE NAVARRA
- MÉLIDA (CANAL BARDENAS)
- CABREDO-MARAÑÓN
- SECTOR II.1 CANAL DE NAVARRA
- VALDEGA
- FORTELLAS
- VILLA FRANCA-MORANTE
- URRAÚL BAJO Y LUMBIER
- MENDAVIA
- SECTOR IV.5.1 CANAL DE NAVARRA
- GENEVILLA
- VALTIERRA
- CARCASTILLO - LA ESPERANZA
- BARDENAS REALES-EL FERIAL
- SECTOR XXV CANAL DE NAVARRA
- SECTOR IV.5.2 CANAL DE NAVARRA
- SECTOR IV.2 CANAL DE NAVARRA
- VILLA FRANCA
- CABANILLAS - CANAL DE TAUSTE
- CARCASTILLO
- VALDEGA-AMPLIACION
- MURILLO EL FRUTO
- SECTOR XXIII CANAL DE NAVARRA
- TUDELA-MONTES DE CIERZO II
- PUENTE LA REINA
- SECTOR XXII ARGA 3 CANAL DE NAVARRA
- AIBAR-EL SASO
- SECTOR VIII CANAL DE NAVARRA
- SECTOR XXII ARGA 5 CANAL DE NAVARRA
- TUDELA-MONTES DE CIERZO
- VALTIERRA-LA QUEMADA
- VIANA
- BARGOTA
- PERALTA-MARCILLA (BAYUNGA)
- SECTOR XXII ARGA 4 CANAL DE NAVARRA
- CASCANTE
- MENDAVIA - RUBIO ALTO
- SANTACARA-MÉLIDA: ARASA...
- LUMBIER
- FUNES
- MÉLIDA - SOTO BAJO
- ANDOSILLA II
- CADREITA
- CAPARROSO-LA SARDA
- VILLA FRANCA-BARRANCO AGUA SALADA
- SOTO DE AIBAR
- ABARZUZA
- CAPARROSO-BALSILLA MARIN

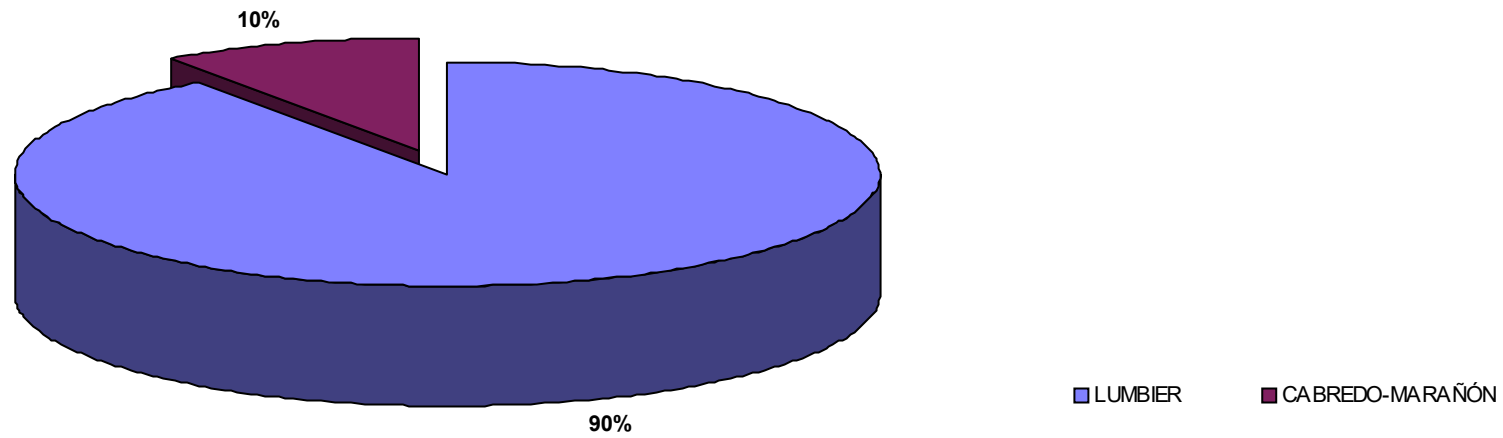
**HECTÁREAS TOTALES: 8.750 ha**

**Número Zonas: 79**

**Porcentaje:**

**Con Sistema 87**

**Sin Sistema 13**



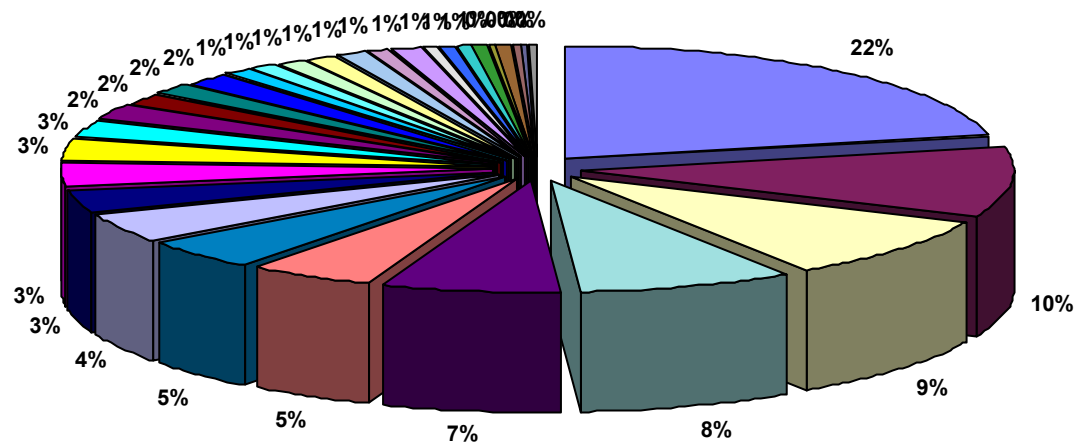
**HECTÁREAS TOTALES: 21 ha**

**Número Zonas: 2**

**Porcentaje:**

**Con Sistema 100**

**Sin Sistema -**



- SECTOR II.2 CANAL DE NAVARRA
- ARGUEDAS
- SECTOR IX CANAL DE NAVARRA
- RIBAFORADA
- CABANILLAS - CANAL DE TAUSTE
- SECTOR IV.4 CANAL DE NAVARRA
- VALTIERRA
- SECTOR IV.1 CANAL DE NAVARRA
- FUNES
- TUDELA-MONTES DE CIERZO II
- SECTOR XXII ARG 6 CANAL DE NAVARRA
- VILLA FRANCA
- LUMBIER
- AZAGRA-ARGADIEL
- CORTES
- CADREITA
- MENDAVIA
- ANDOSILLA II
- CAPARROSO-BAYUNGA
- SECTOR IV.5.2 CANAL DE NAVARRA
- GENEVILLA
- VALDEGA
- SECTOR X CANAL DE NAVARRA
- SAN ADRIÁN-EL MONTE
- VIANA
- SECTOR XXIV CANAL DE NAVARRA
- SECTOR VIII CANAL DE NAVARRA
- SECTOR XXII ARG 5 CANAL DE NAVARRA
- FALCES

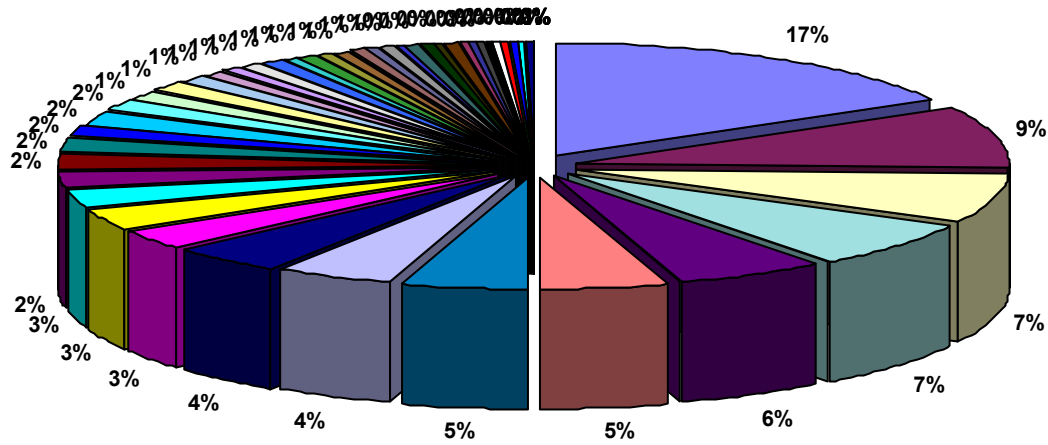
**HECTÁREAS TOTALES: 330 ha**

**Número Zonas: 32**

**Porcentaje:**

**Con Sistema 92**

**Sin Sistema 8**



- AZAGRA
- SECTOR IV.4 CANAL DE NAVARRA
- SAN ADRIÁN-EL MONTE
- ANDOSILLA II
- MENDAVIA - RUBIO ALTO
- SECTOR VI CANAL DE NAVARRA
- MENDAVIA
- SECTOR IX CANAL DE NAVARRA
- CORELLA
- BARGOTA
- SECTOR II.1 CANAL DE NAVARRA
- ANDOSILLA
- SECTOR IV.1 CANAL DE NAVARRA
- VIANA II
- SECTOR V CANAL DE NAVARRA
- AZAGRA-ARGADIEL
- SECTOR II.2 CANAL DE NAVARRA
- ABLITAS-SASO PEDRIZ
- VIANA
- CADREITA
- BARGOTA II
- SECTOR VII CANAL DE NAVARRA
- SECTOR XXII ARGA 2 CANAL DE NAVARRA
- SECTOR IV.5.2 CANAL DE NAVARRA
- SECTOR IV.5.1 CANAL DE NAVARRA
- VILLAFRANCA-MORANTE
- SECTOR XXIV CANAL DE NAVARRA
- PERALTA-MARCILLA (BAYUNGA)
- SECTOR III CANAL DE NAVARRA
- CASCANTE
- SECTOR IV.3 CANAL DE NAVARRA
- FITERO-HOSPINETE
- SECTOR VIII CANAL DE NAVARRA
- VILLAFRANCA-BARRANCO AGUA SALADA
- SECTOR X CANAL DE NAVARRA
- SECTOR I CANAL DE NAVARRA
- AIBAR-EL SASO
- SECTOR IV.2 CANAL DE NAVARRA
- ABLITAS
- SECTOR XXVI EGA 1 CANAL DE NAVARRA
- URRAÚL BAJO Y LUMBIER
- SESMA III
- SECTOR XXII ARGA 6 CANAL DE NAVARRA
- FALCES
- SECTOR XXII ARGA 1 CANAL DE NAVARRA
- SECTOR XXV CANAL DE NAVARRA
- TRAIBUENAS (BAYUNGA)
- SECTOR XXII ARGA 3 CANAL DE NAVARRA
- LUMBIER
- MURCHANTE
- VALDEGA-AMPLIACION
- SARTAGUDA
- SECTOR XXII ARGA 4 CANAL DE NAVARRA

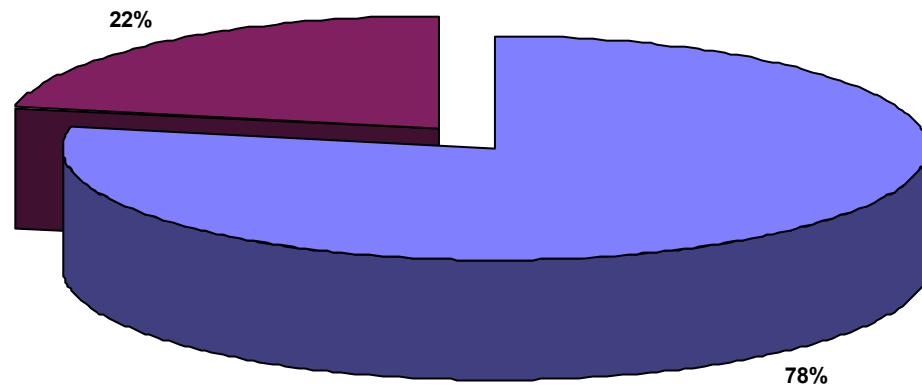
**HECTÁREAS TOTALES: 7.167 ha**

**Número Zonas: 58**

**Porcentaje:**

**Con Sistema 95**

**Sin Sistema 5**



■ SECTOR IV.1 CANAL DE NAVARRA

**HECTÁREAS TOTALES: 19 ha**

**Número Zonas: 2**


**Porcentaje:**

**Con Sistema 100**

**Sin Sistema -**

■ SECTOR XXII ARGA 1 CANAL DE NAVARRA

## Capítulo 5




# Clasificación de superficies cultivadas

CLASIFICACION	CULTIVO	HECTAREAS
<b>CEREALES</b>	ARROZ	667
	AVENA	499
	CEBADA	5.121
	CENTENO	14
	MAÍZ GRANO	14.662
	MAÍZ SEMILLA	636
	TRIGO	8.750
<b>CHOPO</b>	CHOPO	349
<b>FORRAJES</b>	ALFALFA	1.414
	MAÍZ FORRAJERO	846
	PASTO	1.748
	SORGO	6
	VEZA	330
<b>FRUTALES</b>	ALBARICOQUE	n.s.
	ALMENDRO	780
	ÁRBOLES	87
	CEREZO	84
	CIRUELO	26
	MANZANO	190
	MELOCOTÓN	145
	MEMBRILLO	8
	NECTARINA	5
	NOGAL	71
	PACHARÁN	64
PERAL	95	
PISTACHO	21	
<b>HORTALIZAS</b>	ACELGA	70
	AJO	5
	ALCACHOFA	472
	ALUBIA	979
	BERENJENA	23
	BERZA	8
	BORRAJA	14
	BRÓCULI	3.404
	CALABACÍN	66
	CALABAZA	127
	CARDO	95
	CEBOLLA	222
	COLES DE BRUSELAS	3
	COLIFLOR	845
	ENDIBIA	50
	ESCAROLA	80
	ESPÁRRAGO	817
	ESPINACA	755
	GRELOS	17
	GUINDILLA	39
	GUISANTE	2.850
	HABA	1.489
	HUERTA	548
LECHUGA	60	
MAÍZ DULCE	2.061	
PIMIENTO	633	
PUERRO	89	
ROMANESCO	18	
TOMATE	1.619	
ZANAHORIA	19	
<b>INDUSTRIALES</b>	COLZA	309
	COLZA SEMILLA	781
	GIRASOL	1.066
	GIRASOL SEMILLA	1.136
	LÚPULO	8
	REMOLACHA AZUCARERA	215
	SOJA	51
TABACO	4	
<b>INVERNADERO</b>	INVERNADERO	270
<b>LEGUMINOSAS GRANO</b>	GARBANZO	17
	GUISANTE SECO	32
	HABA SECA	16
	LENTEJA	12
<b>OLIVAR</b>	OLIVO	1.760
<b>ORNAMENTALES</b>	ORNAMENTALES	19
<b>PLANTA MEDICINAL</b>	PLANTA MEDICINAL	52
<b>TRUFA</b>	TRUFA	21
<b>TUBERCULOS</b>	PATATA	73
	PATATA SIEMBRA	58
<b>VIÑEDO</b>	INJERTO	205
	VIÑA	7.167
<b>VIVERO</b>	VIVERO	243
<b>TOTAL SCD</b>		<b>67.610</b>




Se han clasificado los cultivos de acuerdo a los grupos que establece el Departamento de Desarrollo Rural, Medio Ambiente y Administración Local.

CLASIFICACIÓN	HECTÁREAS
CEREALES	30.349
HORTALIZAS	17.477
VIÑEDO	7.372
FORRAJES	4.344
INDUSTRIALES	3.570
OLIVAR	1.760
FRUTALES	1.576
CHOPO	349
INVERNADERO	270
VIVERO	243
TUBERCULOS	131
LEGUMINOSAS GRANO	77
PLANTA MEDICINAL	52
ORNAMENTAL	19
TRUFA	21
<b>TOTAL</b>	<b>67.610</b>



## Capítulo 6

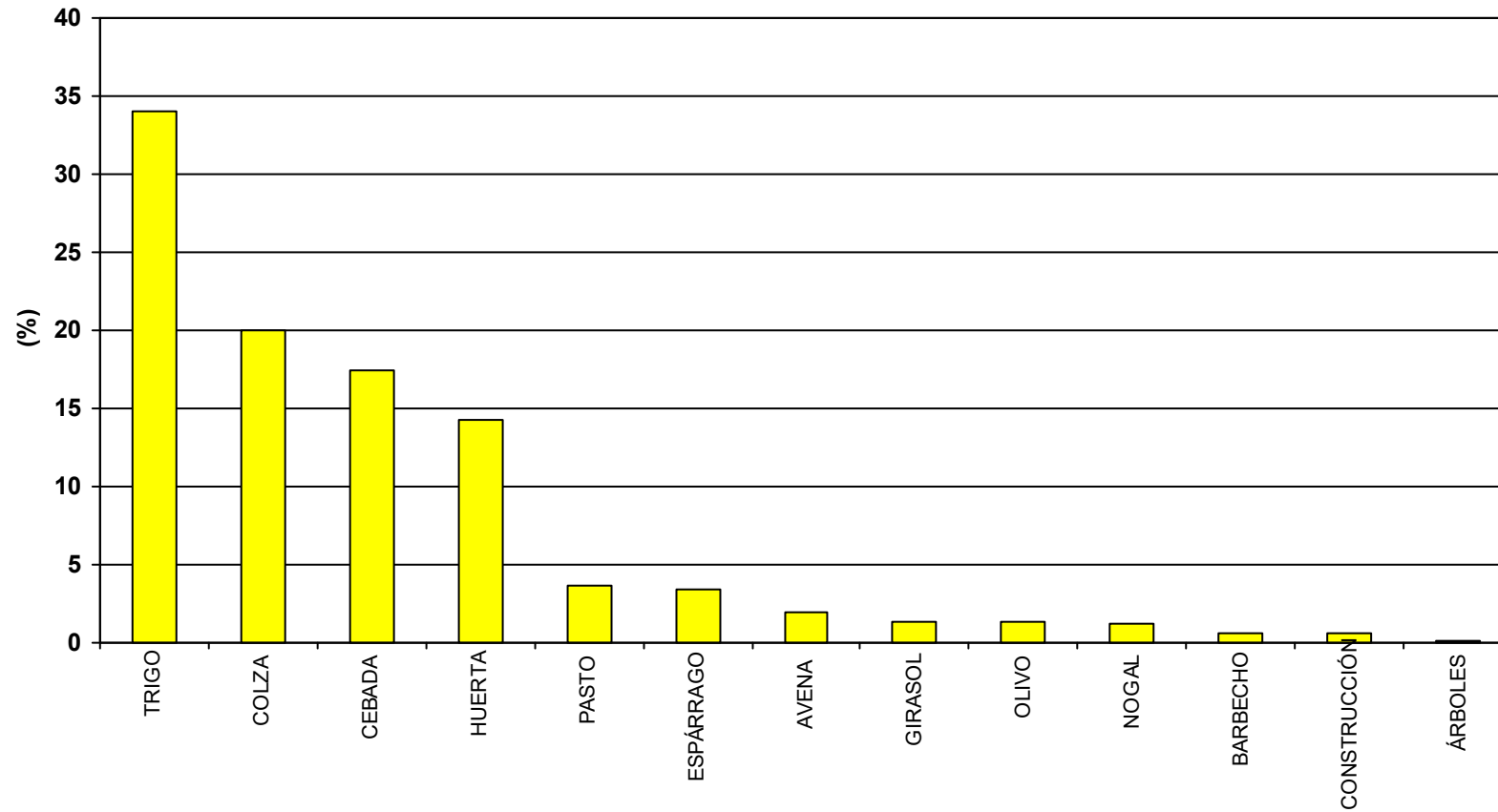


# Alternativa de cultivos por zonas

En los regadíos estudiados hemos encontrado hasta 74 cultivos distintos. Sin embargo, la diversidad de cultivos dentro de cada una de las zonas regables es muy variable. El valor medio de estas 98 zonas estudiadas es de 14 cultivos distintos.

El máximo número de cultivos distintos se da en Sector II.2 Canal de Navarra con 31. Posteriormente el Sector IV.1 del Canal de Navarra y Villafranca-Morante con 30, los sectores IV.4 y XXII Arga 6 del Canal de Navarra con 29, Cortes con 28, Villafranca y los sectores V y IX del Canal de Navarra y el Sector XXII Arga 3 del Canal de Navarra con 26.

# ABÁRZUA



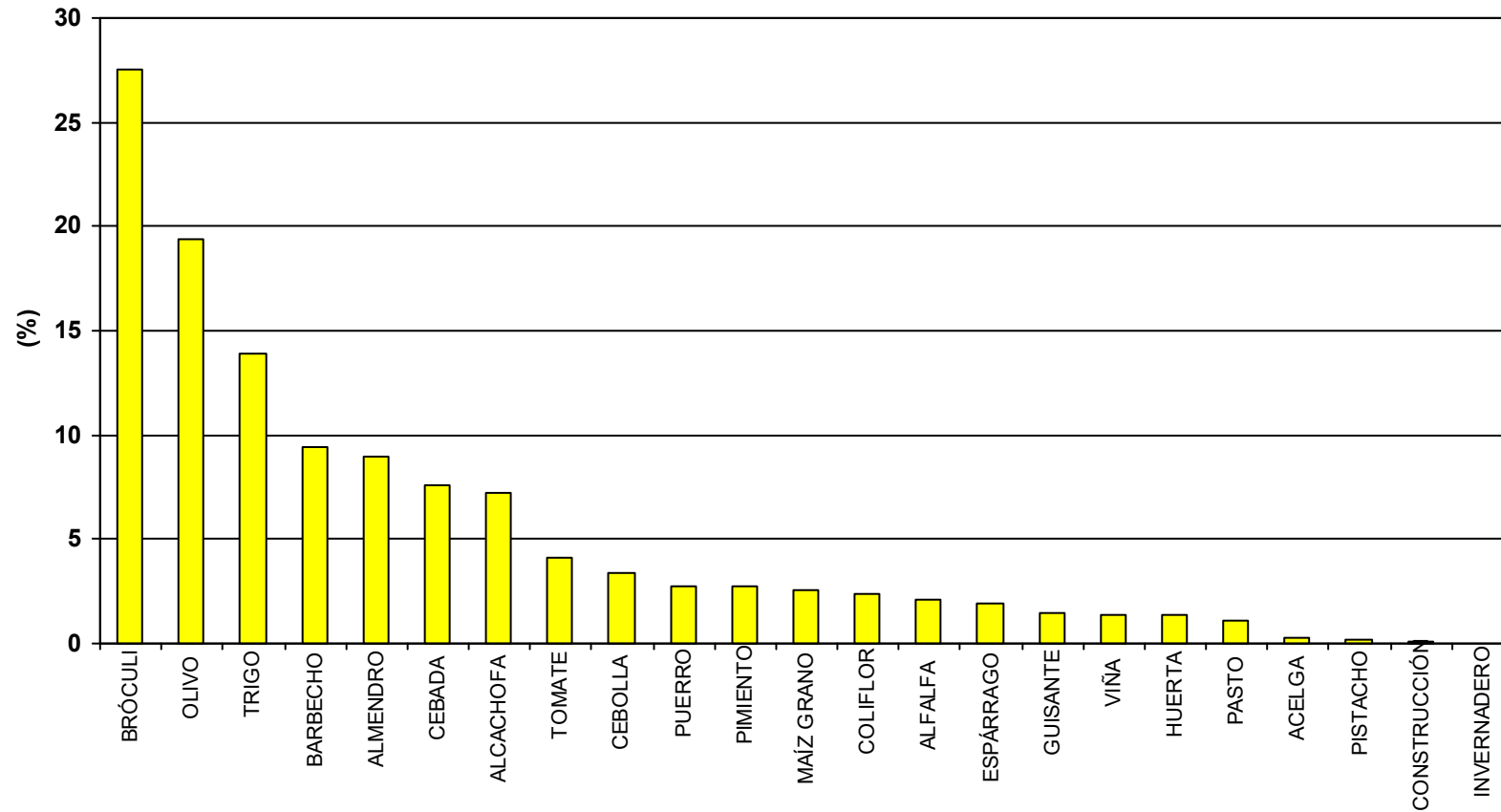
**SUPERFICIE ZONA: 28 ha**

**NÚMERO DE CULTIVOS DIFERENTES: 9**

BALANCE GLOBAL AÑO 2022

Servicio Oferta Agroindustrial

# ABLITAS



**SUPERFICIE ZONA: 1.567 ha**

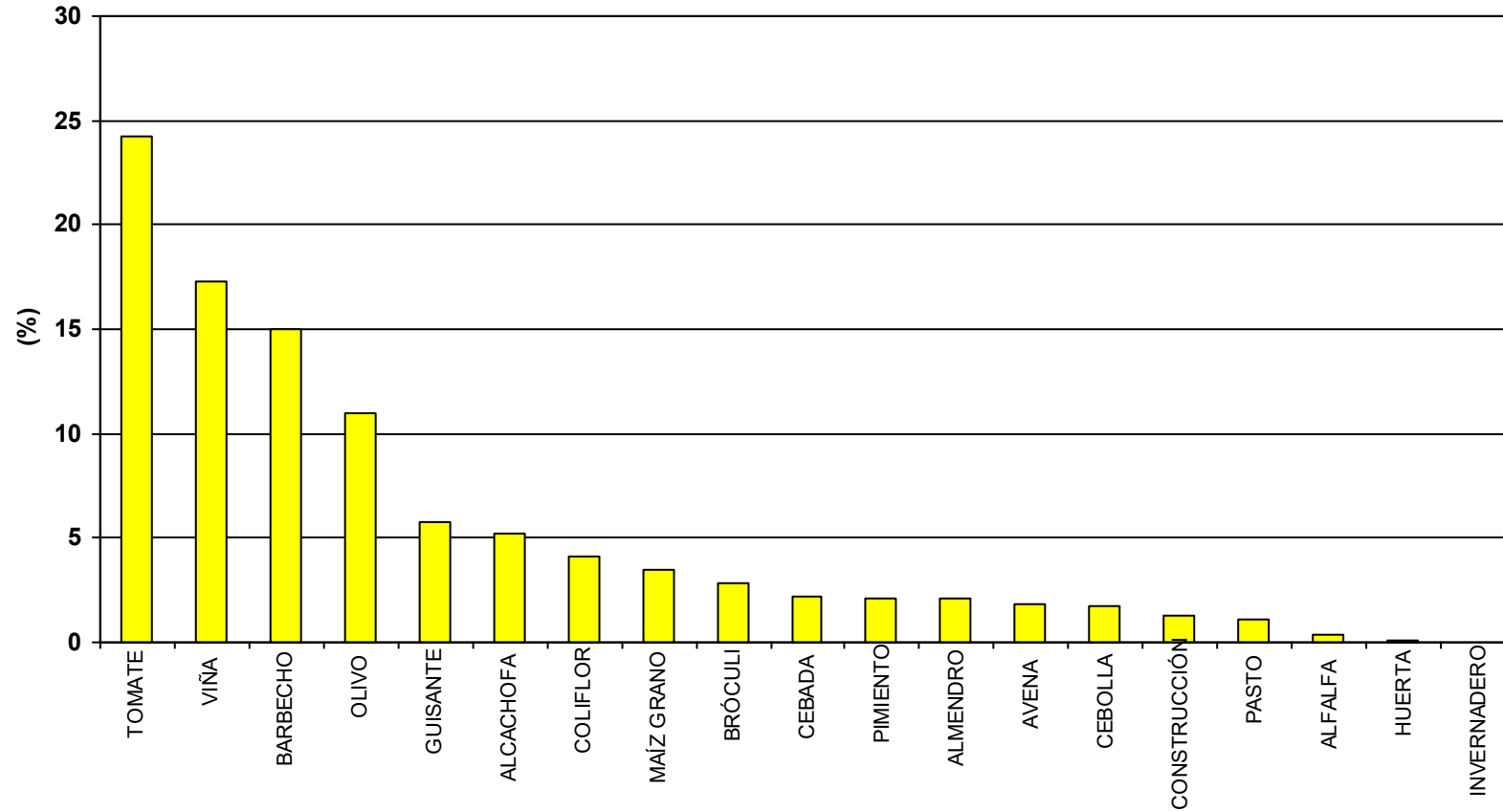
**PORCENTAJE DE SUPERFICIE CON DOBLES COSECHAS: 22**

**NÚMERO DE CULTIVOS DIFERENTES: 19**

BALANCE GLOBAL AÑO 2022

Servicio Oferta Agroindustrial

# ABLITAS-SASO PEDRIZ



**SUPERFICIE ZONA: 689 ha**

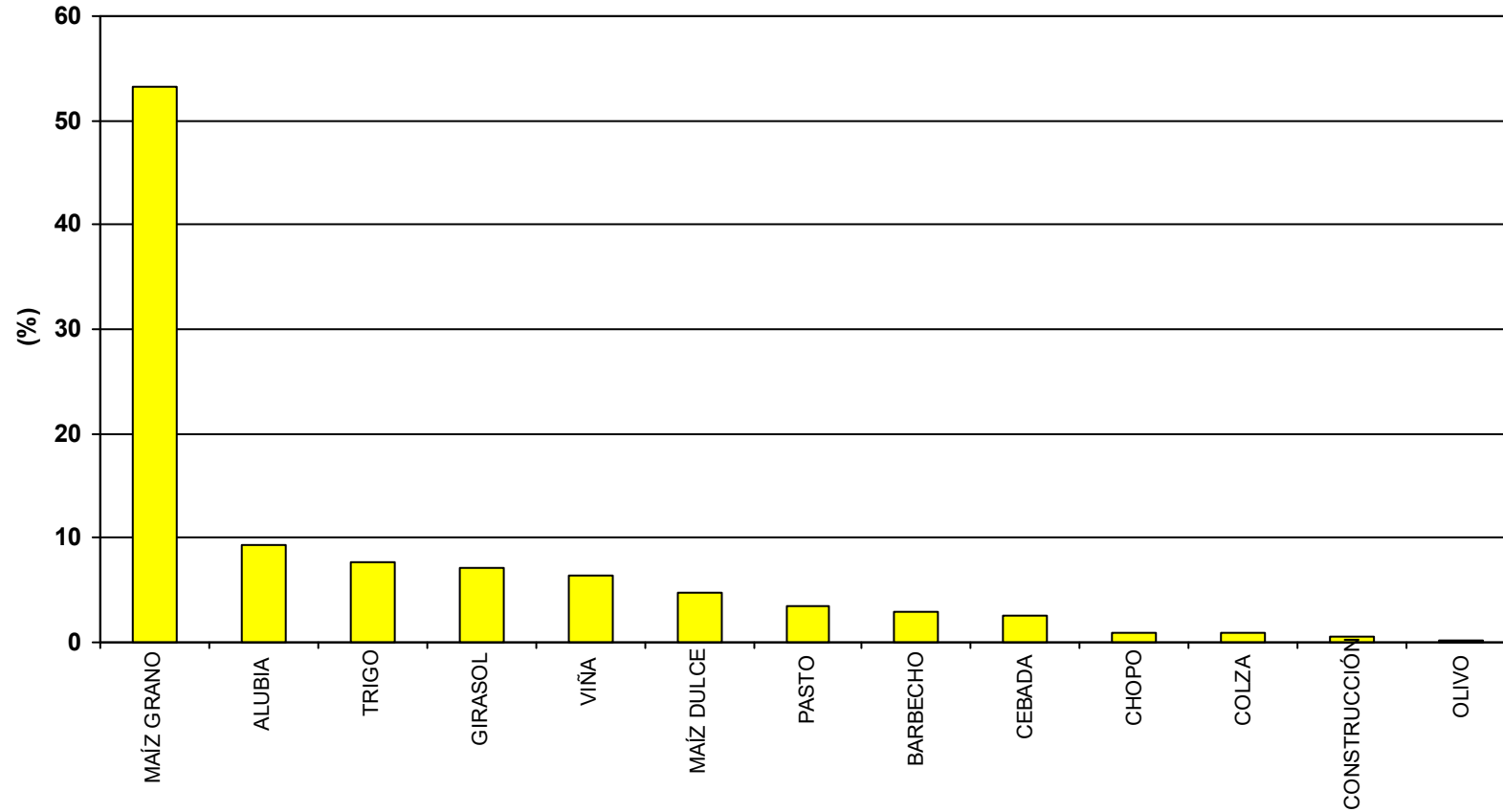
**PORCENTAJE DE SUPERFICIE CON DOBLES COSECHAS: 1,7**

**NÚMERO DE CULTIVOS DIFERENTES: 15**

BALANCE GLOBAL AÑO 2022

Servicio Oferta Agroindustrial

# AIBAR-EL SASO



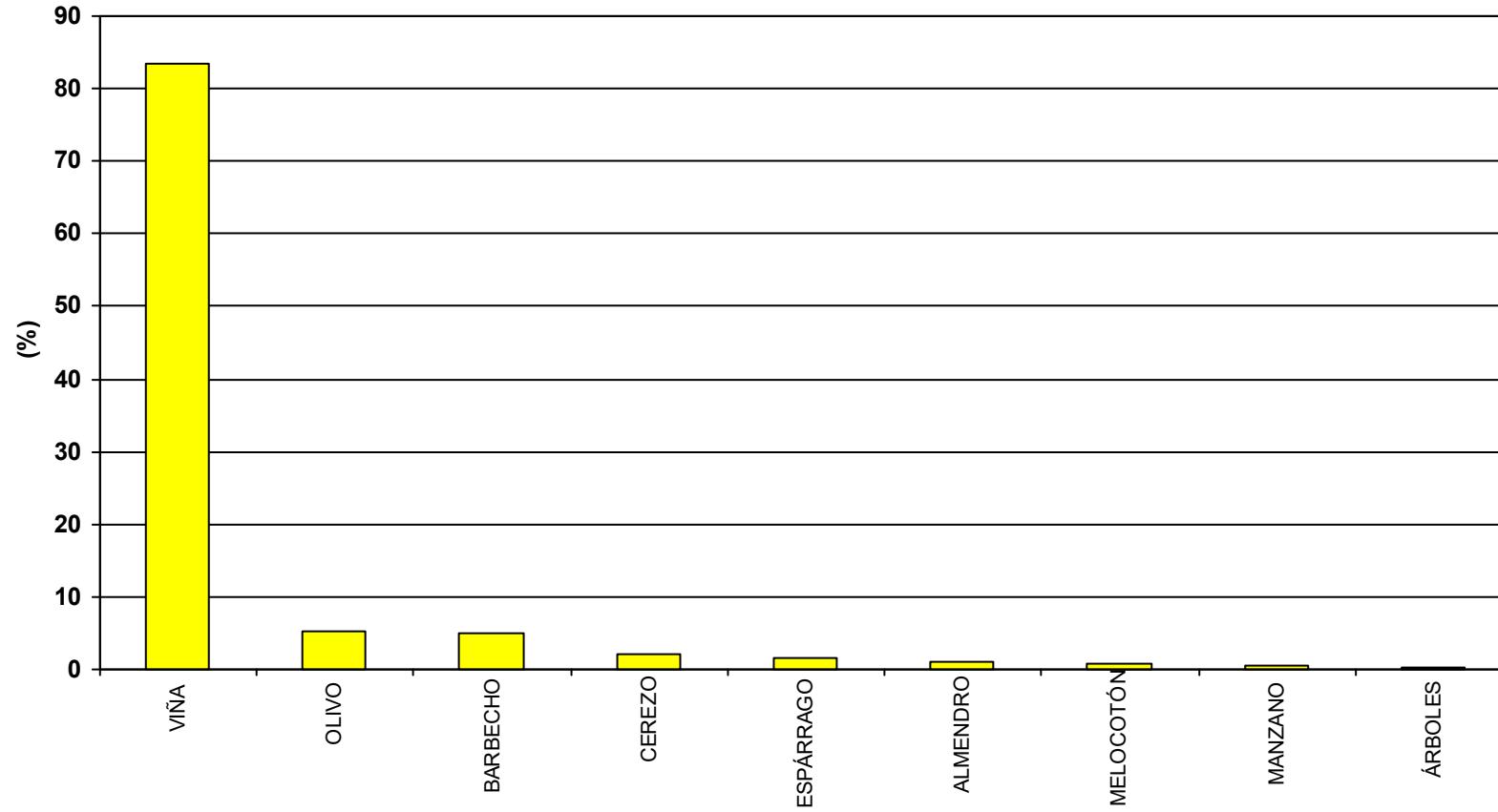
**SUPERFICIE ZONA: 476 ha**

**NÚMERO DE CULTIVOS DIFERENTES: 11**

BALANCE GLOBAL AÑO 2022

Servicio Oferta Agroindustrial

# ANDOSILLA



**SUPERFICIE ZONA: 227 ha**

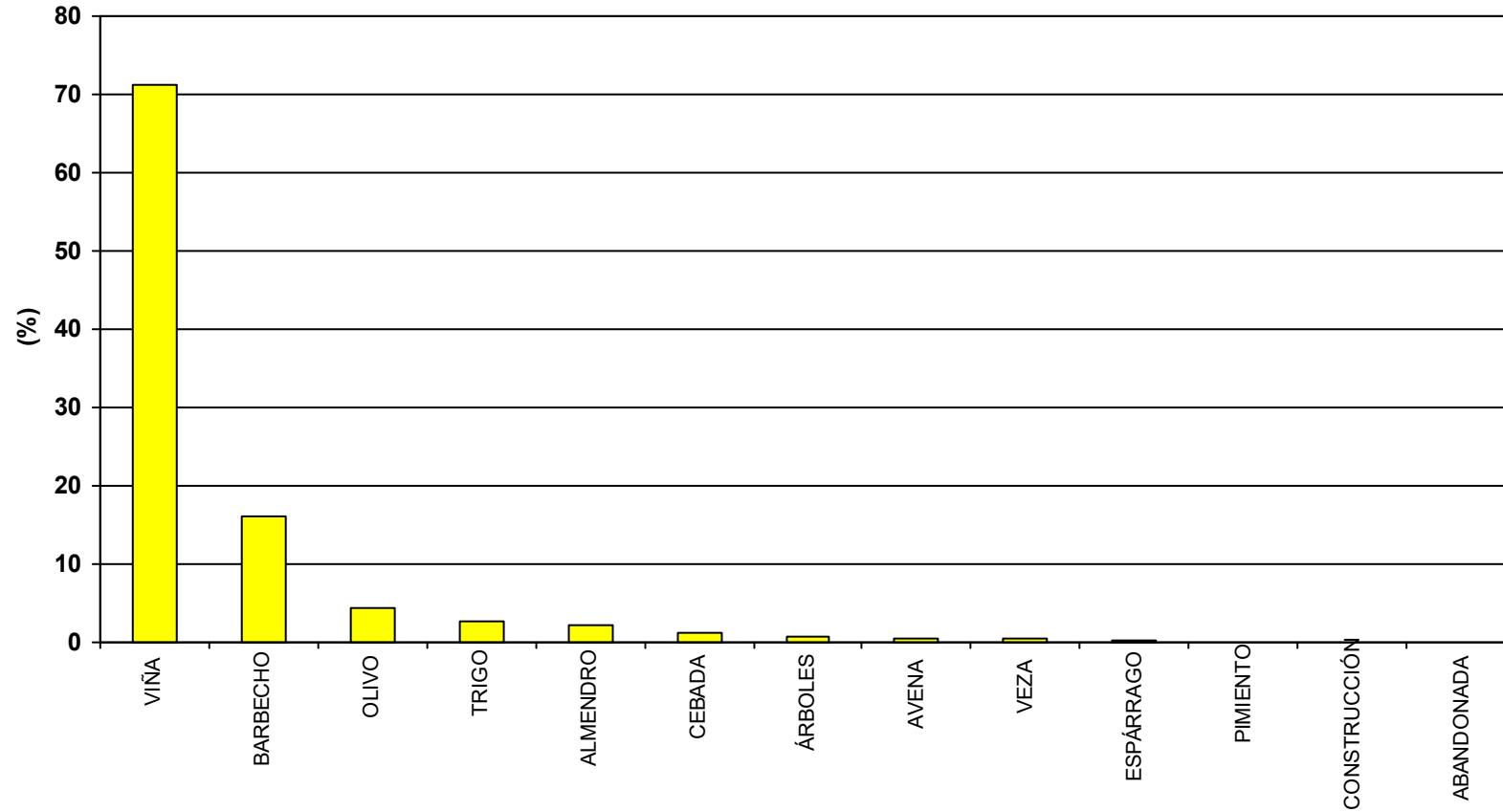
**NÚMERO DE CULTIVOS DIFERENTES: 7**

BALANCE GLOBAL AÑO 2022

Servicio Oferta Agroindustrial



# ANDOSILLA II



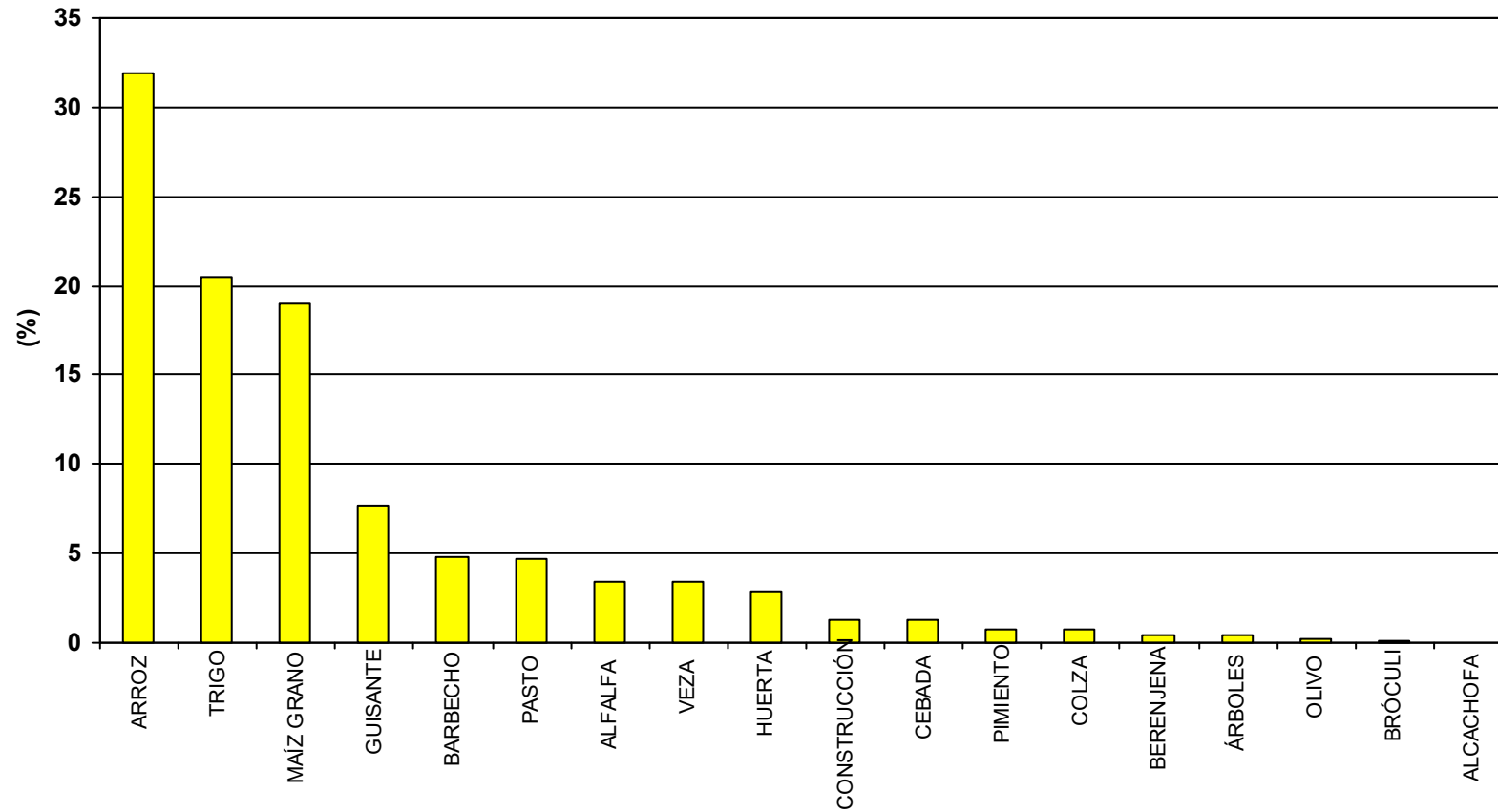
**SUPERFICIE ZONA: 677 ha**

**NÚMERO DE CULTIVOS DIFERENTES: 9**

BALANCE GLOBAL AÑO 2022

Servicio Oferta Agroindustrial

# ARGUEDAS



**SUPERFICIE ZONA: 969 ha**

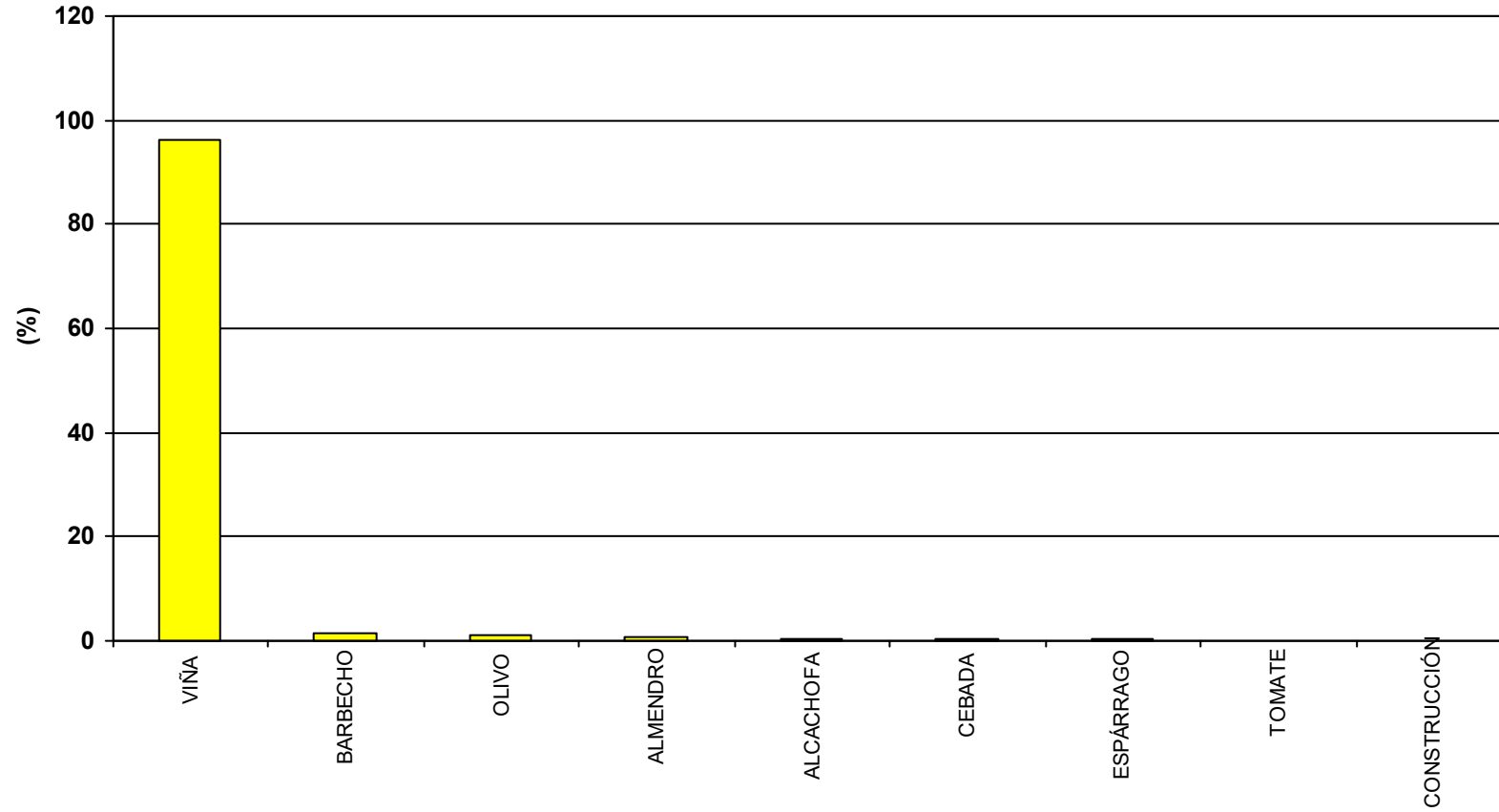
**PORCENTAJE DE SUPERFICIE CON DOBLES COSECHAS: 3,6**

**NÚMERO DE CULTIVOS DIFERENTES: 14**

BALANCE GLOBAL AÑO 2022

Servicio Oferta Agroindustrial

# AZAGRA



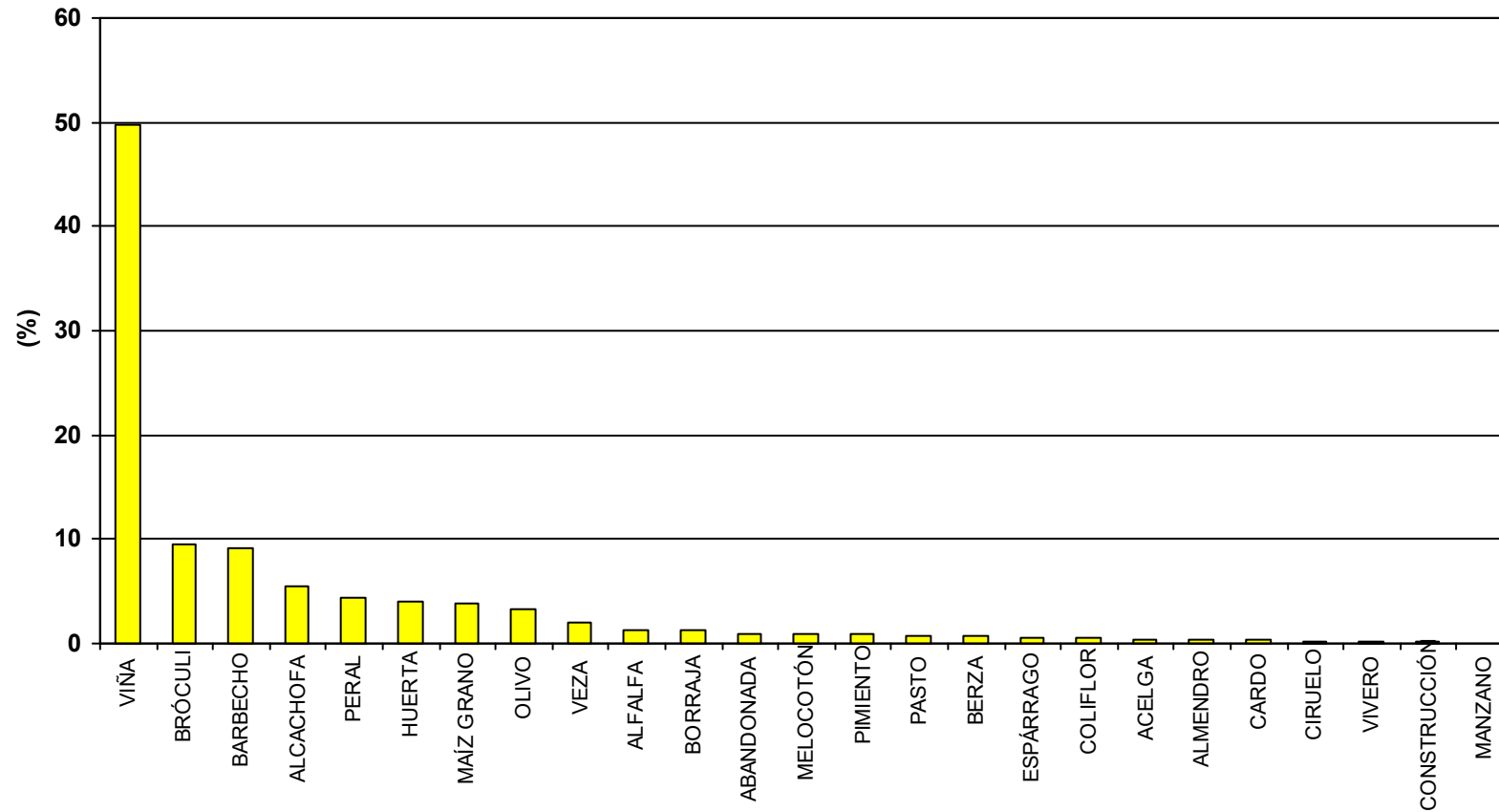
**SUPERFICIE ZONA: 1.244 ha**

**NÚMERO DE CULTIVOS DIFERENTES: 7**

BALANCE GLOBAL AÑO 2022

Servicio Oferta Agroindustrial

# AZAGRA-ARGADIEL



**SUPERFICIE ZONA: 262 ha**

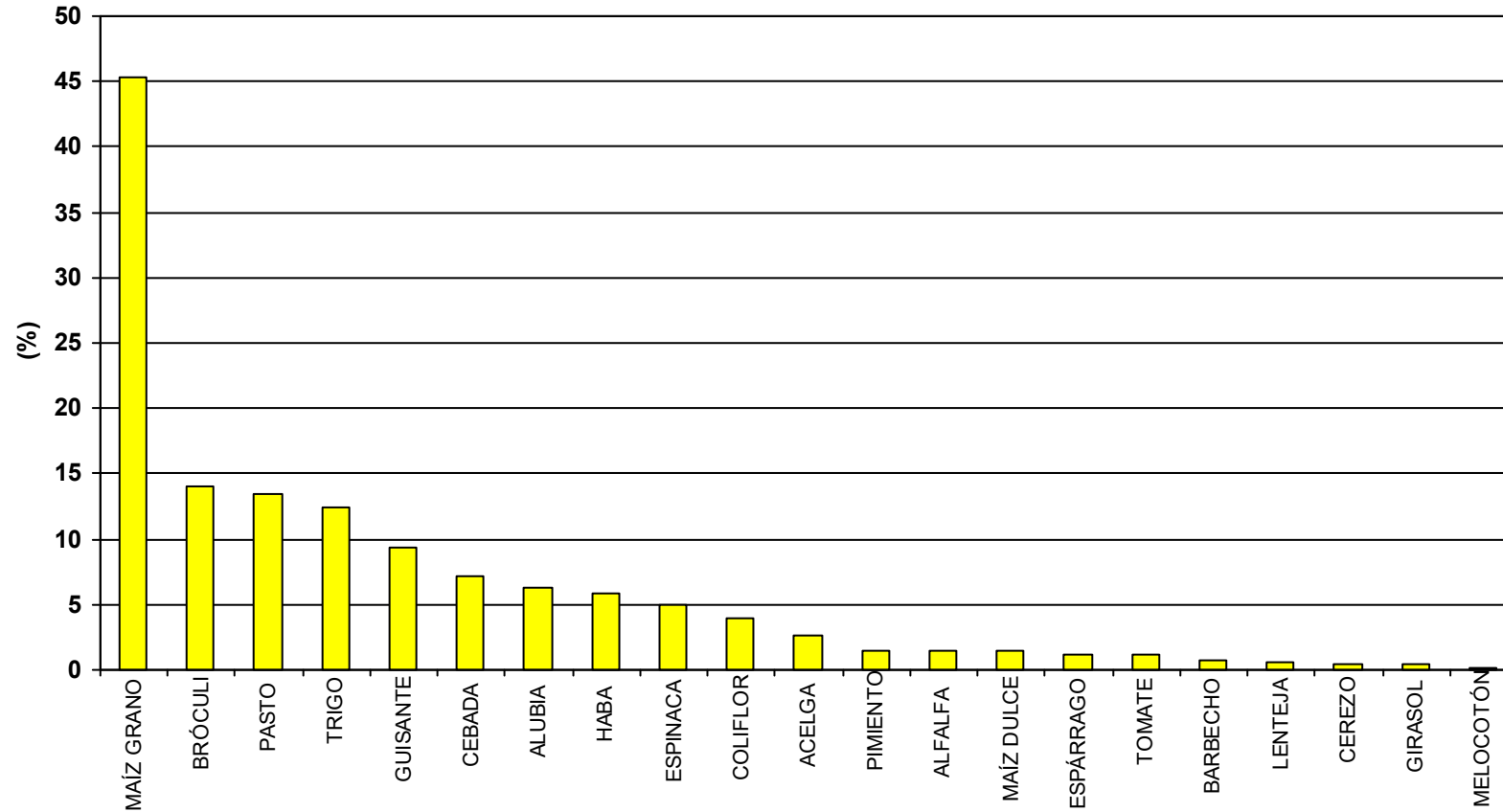
**PORCENTAJE DE SUPERFICIE CON DOBLES COSECHAS: 1,1**

**NÚMERO DE CULTIVOS DIFERENTES: 20**

BALANCE GLOBAL AÑO 2022

Servicio Oferta Agroindustrial

# BARDENAS REALES-EL FERIAL



**SUPERFICIE ZONA: 733 ha**

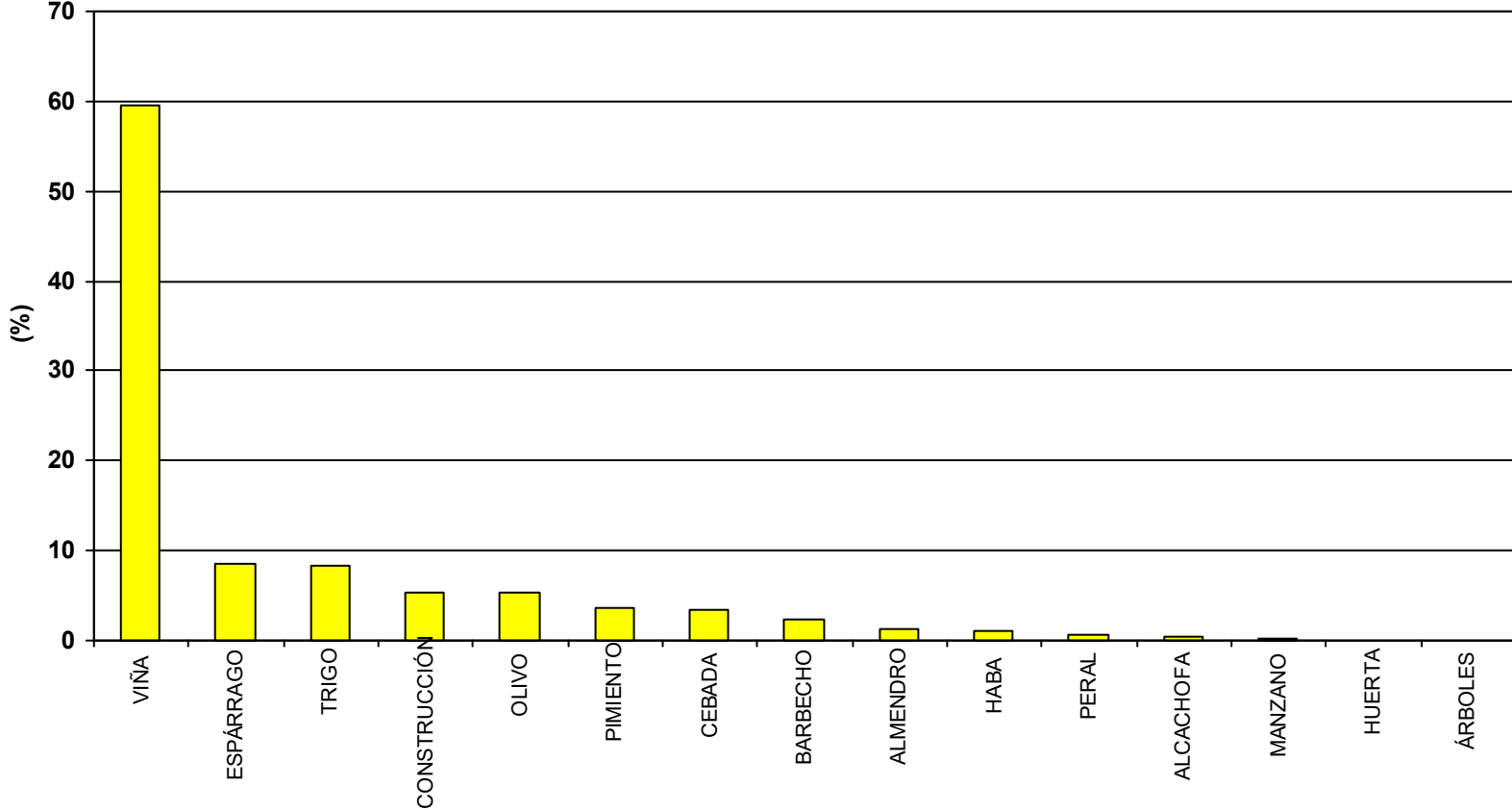
**PORCENTAJE DE SUPERFICIE CON DOBLES COSECHAS: 35**

**NÚMERO DE CULTIVOS DIFERENTES: 20**

BALANCE GLOBAL AÑO 2022

Servicio Oferta Agroindustrial

# BARGOTA



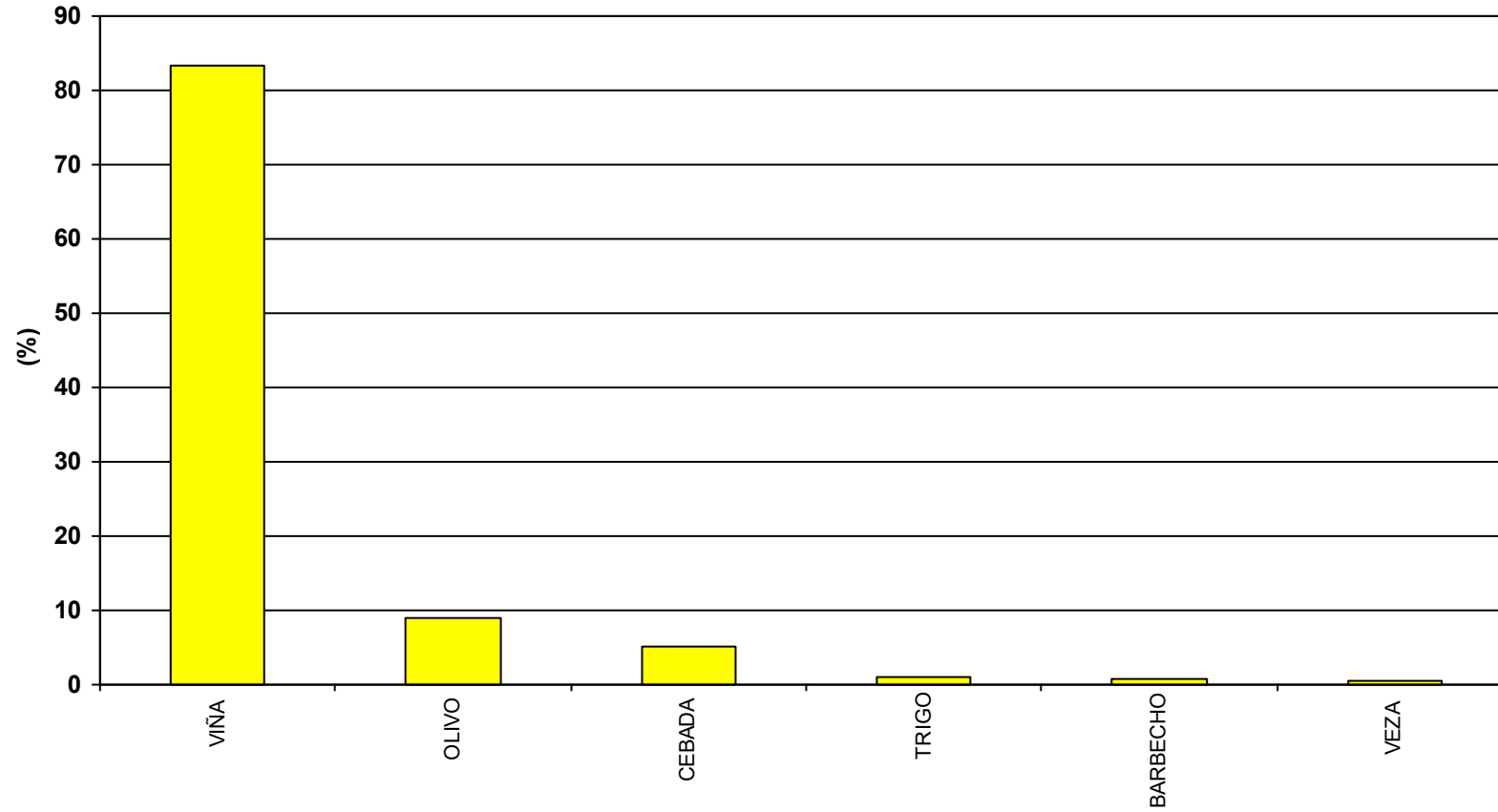
**SUPERFICIE ZONA: 380 ha**

**NÚMERO DE CULTIVOS DIFERENTES: 11**

BALANCE GLOBAL AÑO 2022

Servicio Oferta Agroindustrial

## BARGOTA II



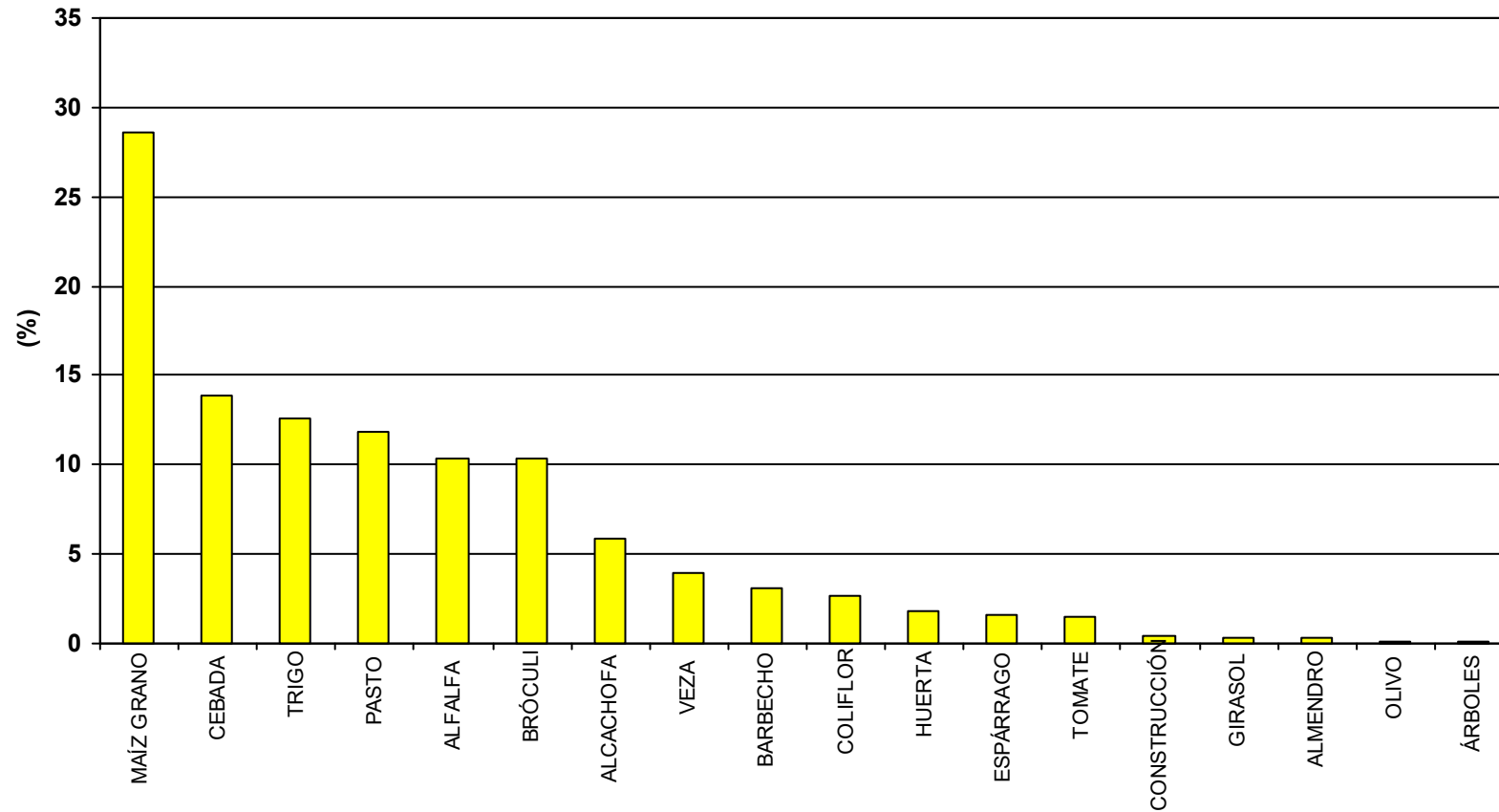
**SUPERFICIE ZONA: 86 ha**

**NÚMERO DE CULTIVOS DIFERENTES: 5**

BALANCE GLOBAL AÑO 2022

Servicio Oferta Agroindustrial

## CABANILLAS - CANAL DE TAUSTE



**SUPERFICIE ZONA: 540 ha**

**PORCENTAJE DE SUPERFICIE CON DOBLES COSECHAS: 9,4**

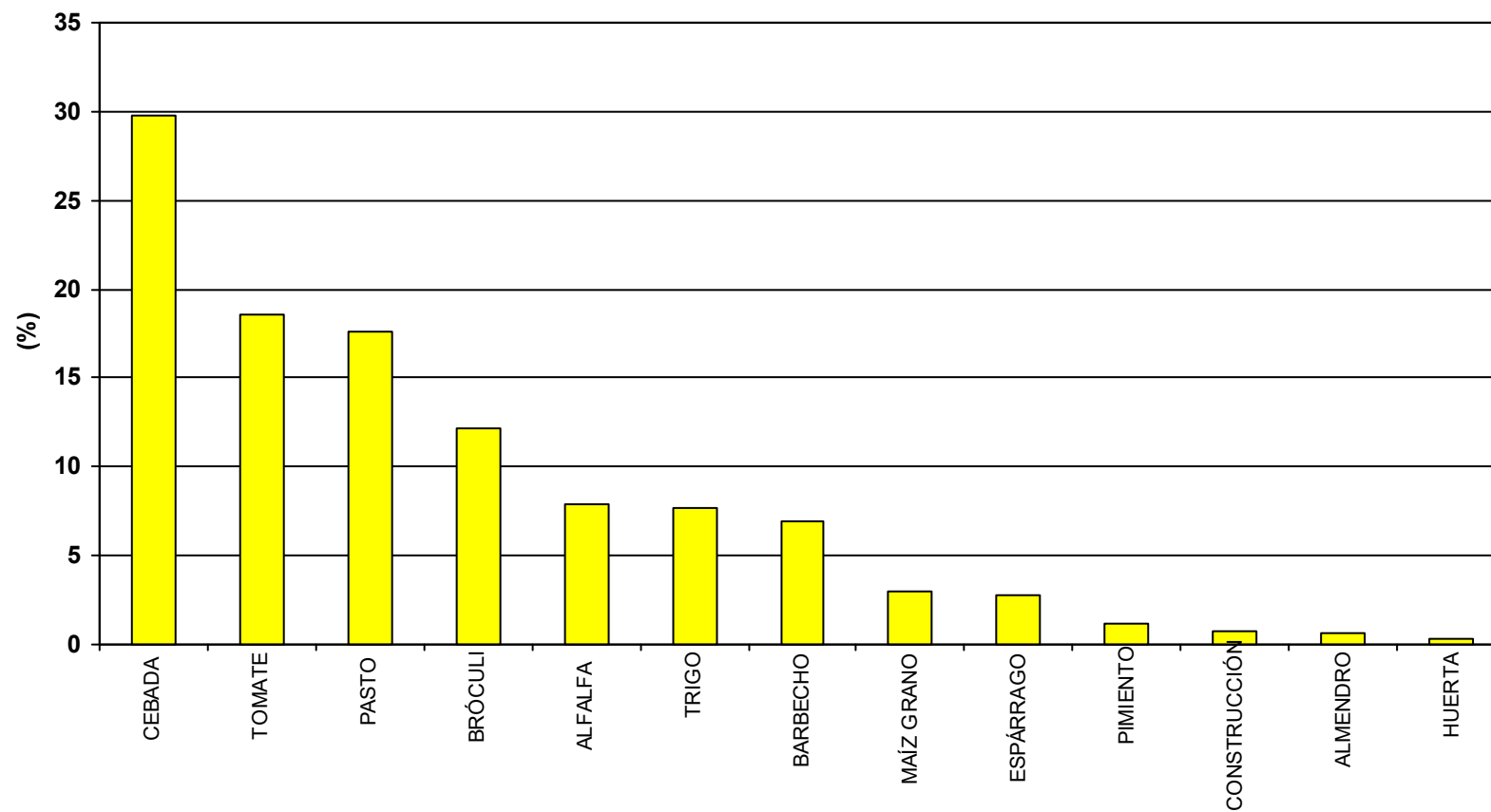
**NÚMERO DE CULTIVOS DIFERENTES: 14**

BALANCE GLOBAL AÑO 2022

Servicio Oferta Agroindustrial



## CABANILLAS-FUSTIÑANA



**SUPERFICIE ZONA: 108 ha**

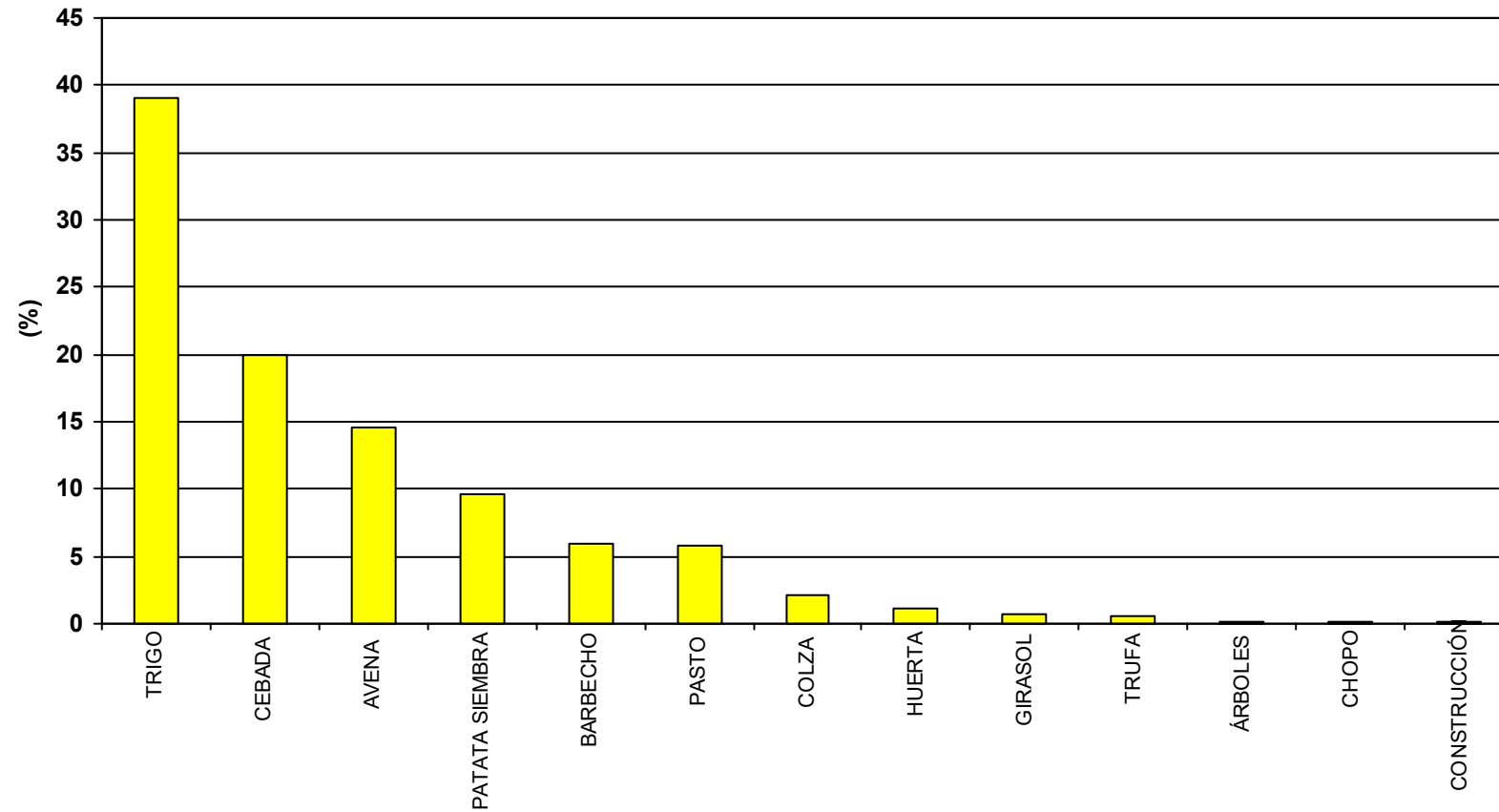
**PORCENTAJE DE SUPERFICIE CON DOBLES COSECHAS: 9,5**

**NÚMERO DE CULTIVOS DIFERENTES: 10**

BALANCE GLOBAL AÑO 2022

Servicio Oferta Agroindustrial

# CABREDO-MARAÑÓN



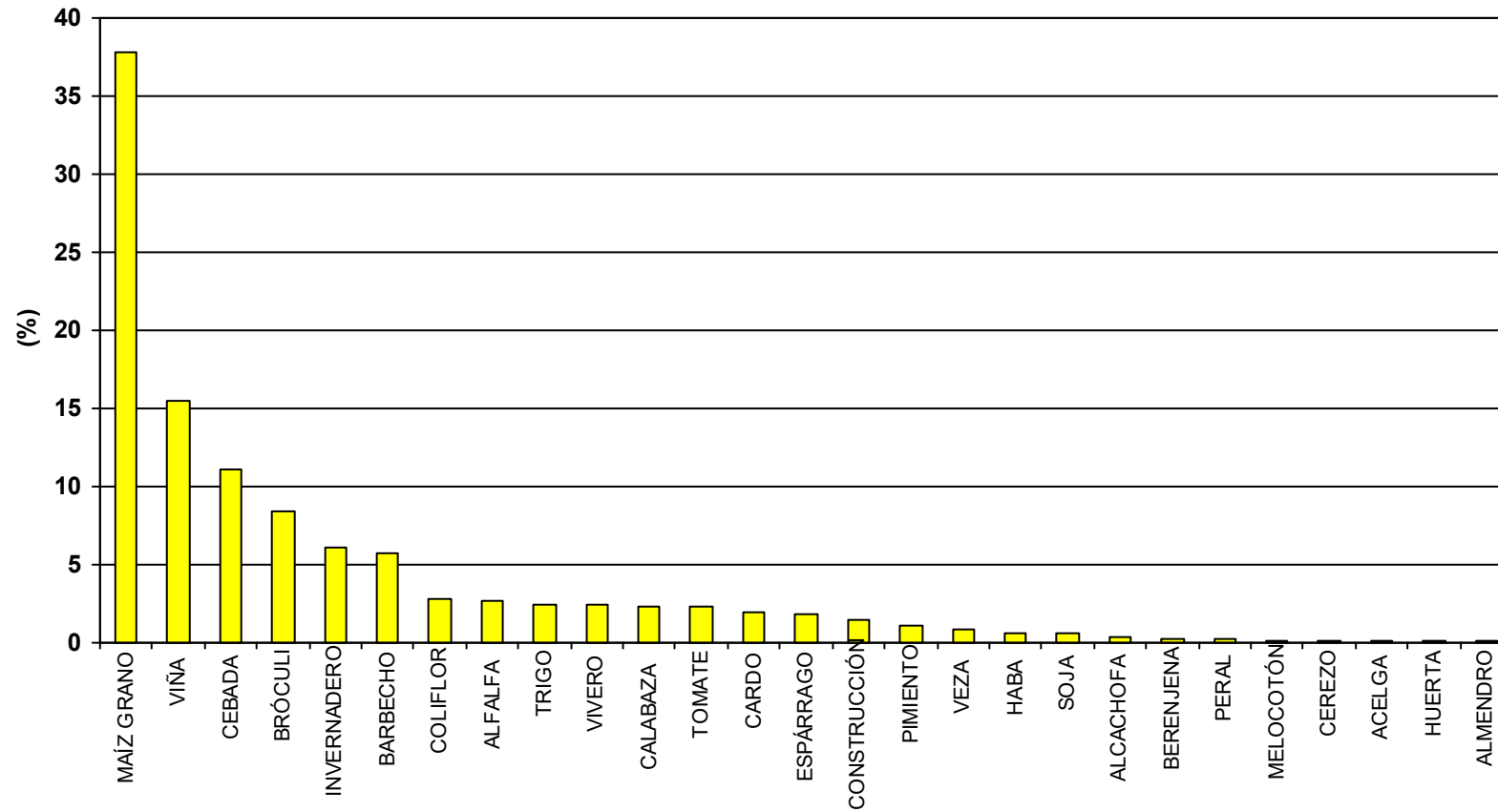
**SUPERFICIE ZONA: 370 ha**

**NÚMERO DE CULTIVOS DIFERENTES: 9**

BALANCE GLOBAL AÑO 2022

Servicio Oferta Agroindustrial

# CADREITA



**SUPERFICIE ZONA: 683 ha**

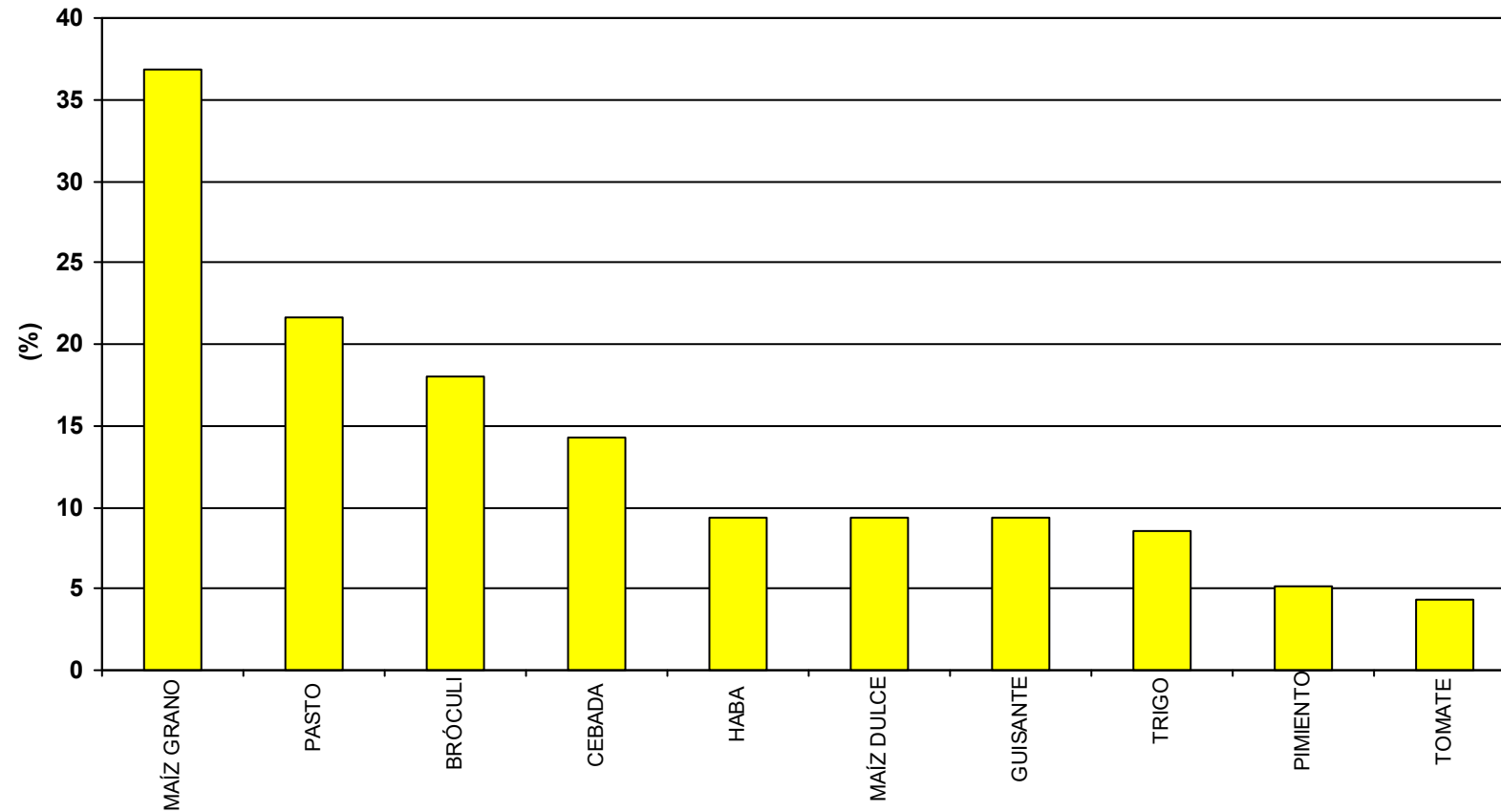
**PORCENTAJE DE SUPERFICIE CON DOBLES COSECHAS: 9,2**

**NÚMERO DE CULTIVOS DIFERENTES: 22**

BALANCE GLOBAL AÑO 2022

Servicio Oferta Agroindustrial

## CAPARROSO-BALSILLA MARIN



**SUPERFICIE ZONA: 110 ha**

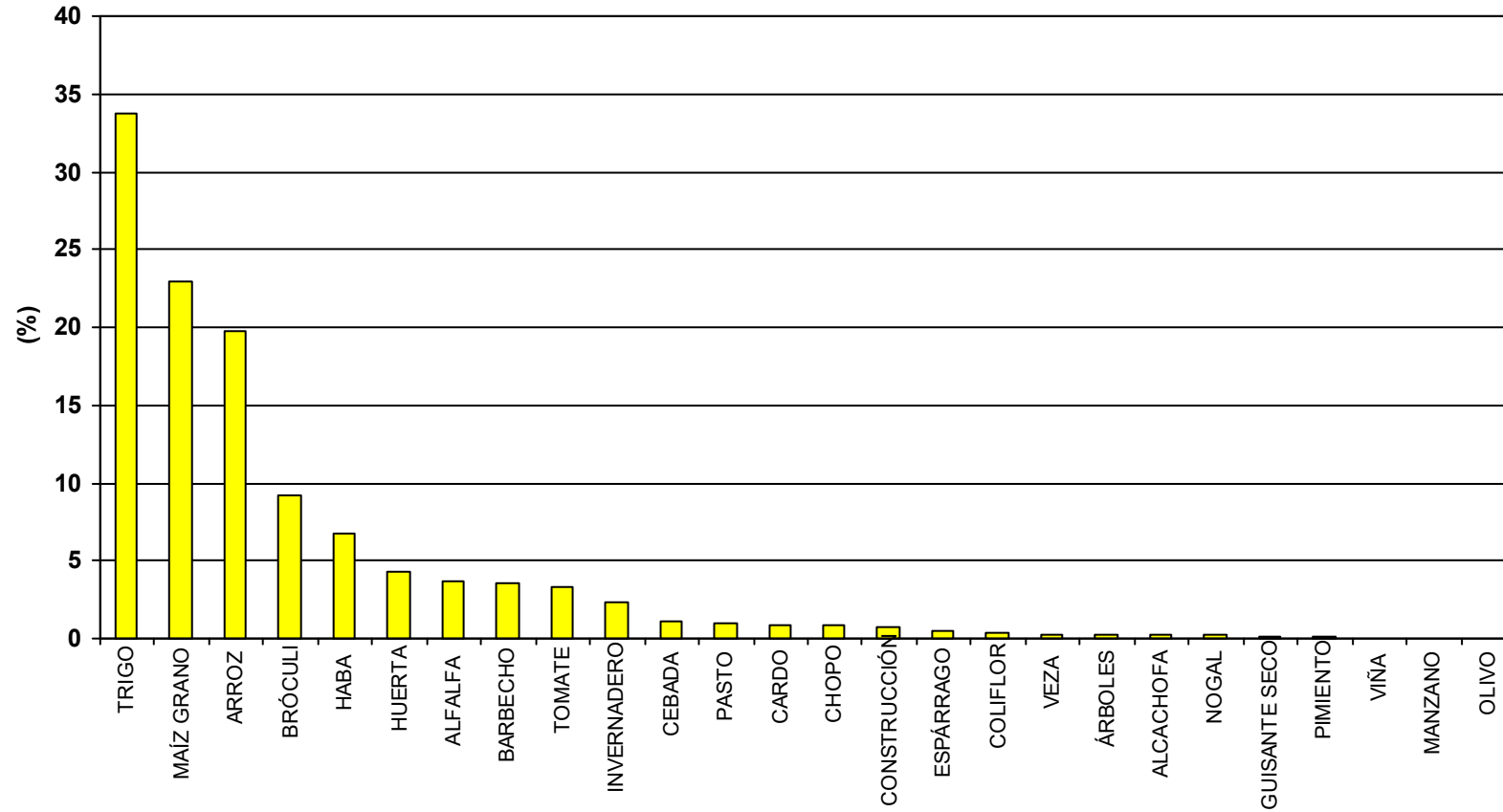
**PORCENTAJE DE SUPERFICIE CON DOBLES COSECHAS: 37**

**NÚMERO DE CULTIVOS DIFERENTES: 10**

BALANCE GLOBAL AÑO 2022

Servicio Oferta Agroindustrial

# CAPARROSO-BAYUNGA



**SUPERFICIE ZONA: 1.173 ha**

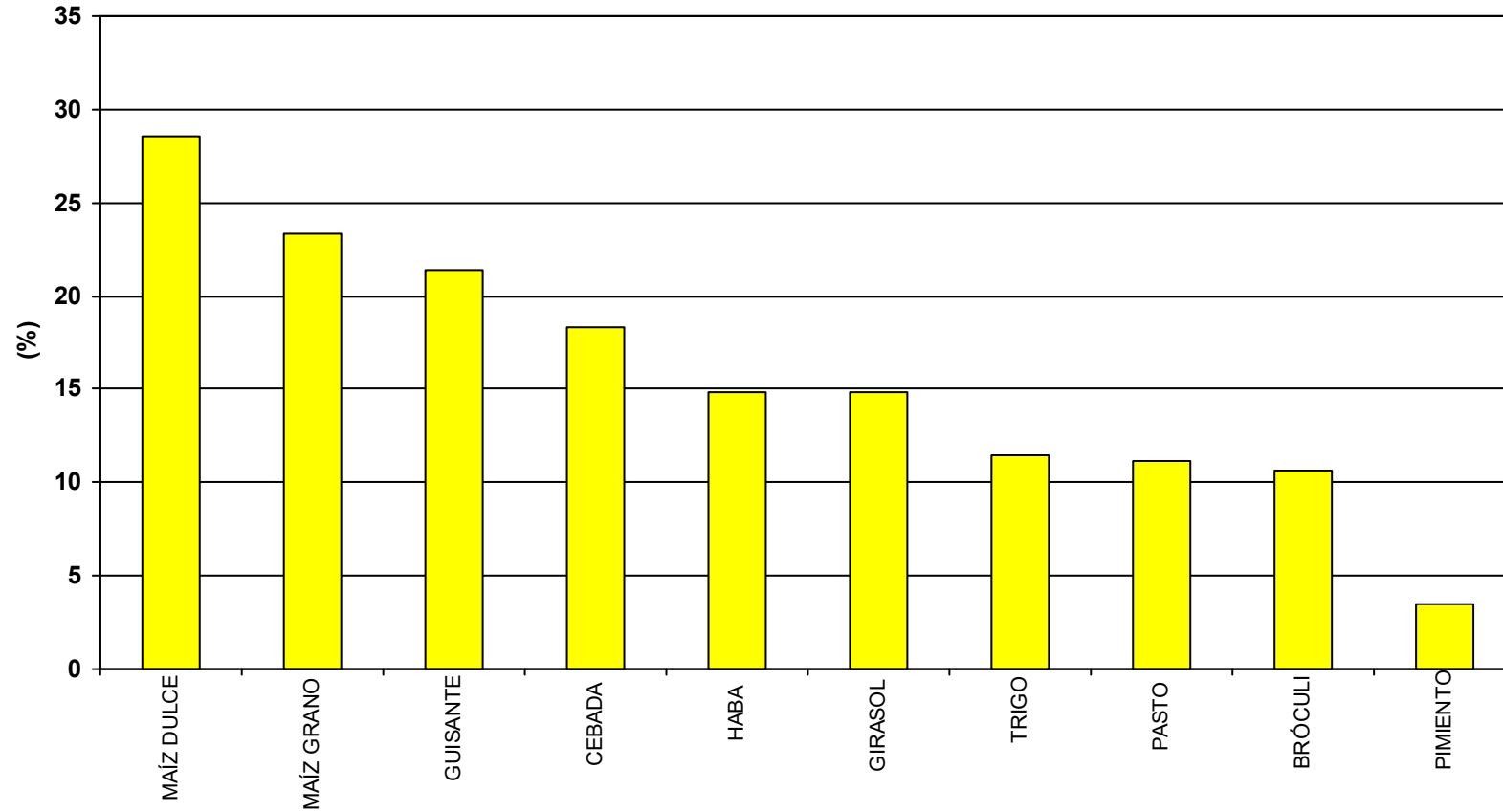
**PORCENTAJE DE SUPERFICIE CON DOBLES COSECHAS: 16**

**NÚMERO DE CULTIVOS DIFERENTES: 21**

BALANCE GLOBAL AÑO 2022

Servicio Oferta Agroindustrial

# CAPARROSO-LA SARDA



**SUPERFICIE ZONA: 134 ha**

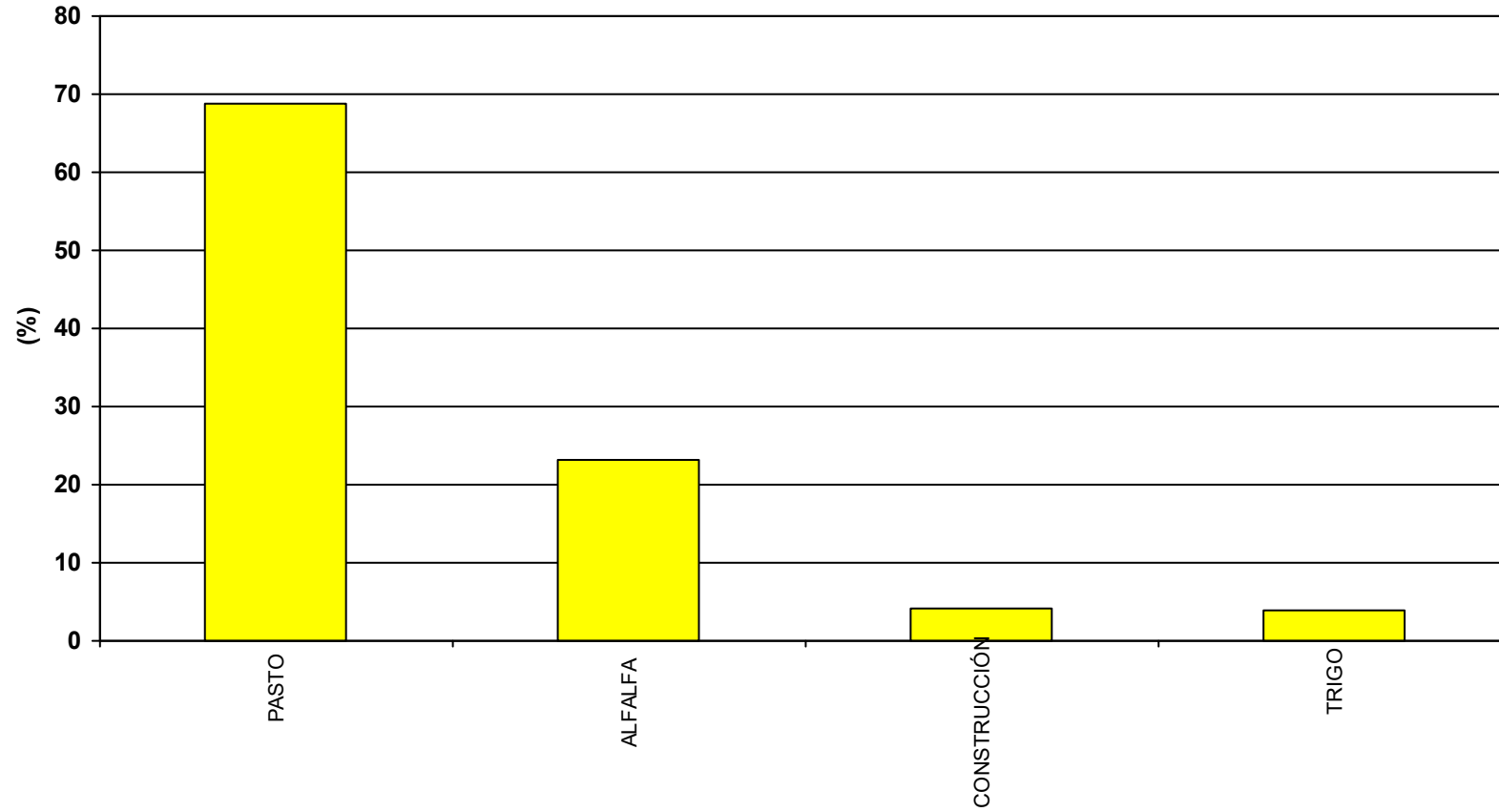
**PORCENTAJE DE SUPERFICIE CON DOBLES COSECHAS: 58**

**NÚMERO DE CULTIVOS DIFERENTES: 10**

BALANCE GLOBAL AÑO 2022

Servicio Oferta Agroindustrial

# CAPARROSO-LAS VALES



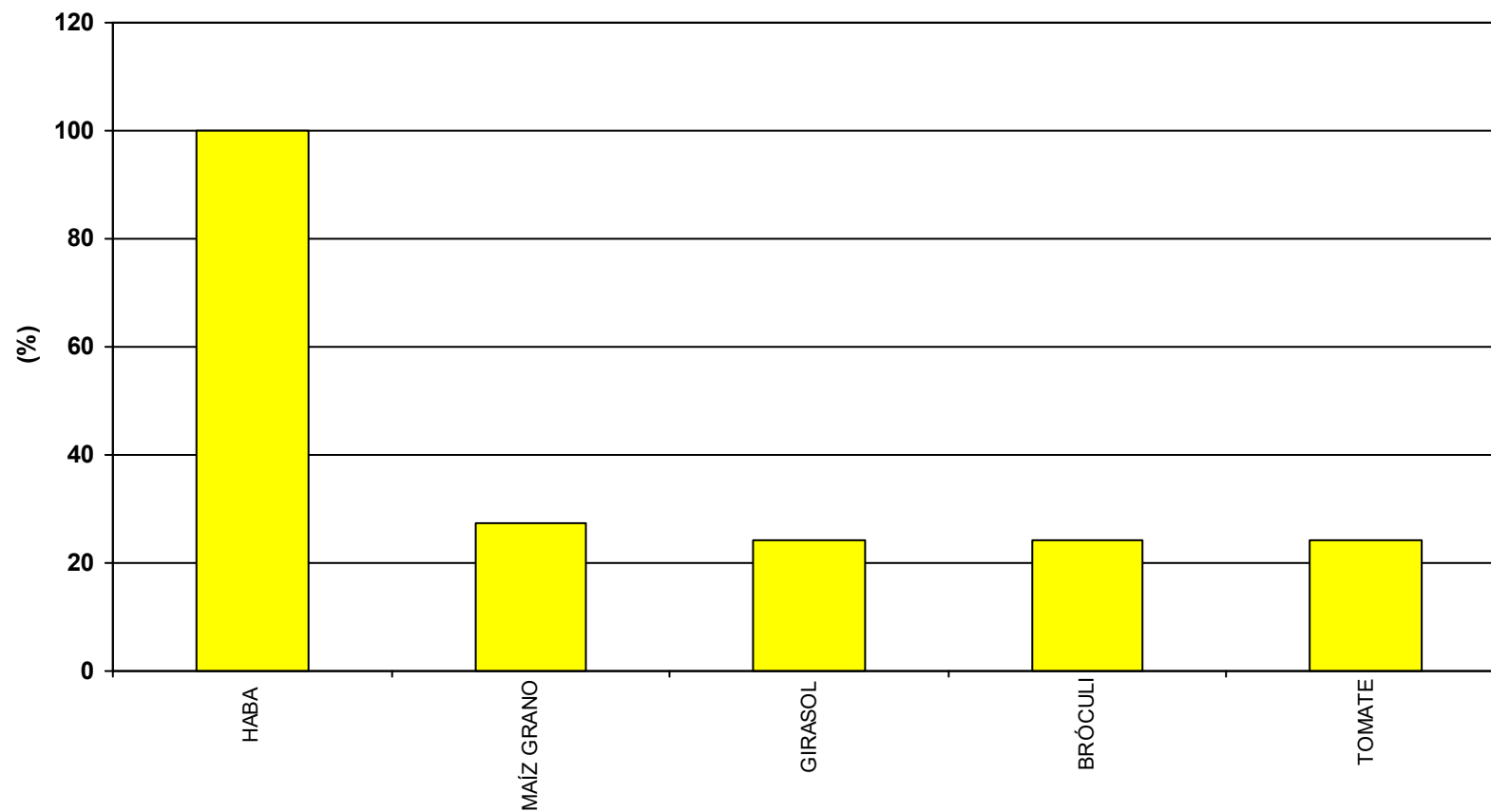
**SUPERFICIE ZONA: 26 ha**

**NÚMERO DE CULTIVOS DIFERENTES: 3**

BALANCE GLOBAL AÑO 2022

Servicio Oferta Agroindustrial

# CAPARROSO-SOTILLO



**SUPERFICIE ZONA: 22 ha**

**PORCENTAJE DE SUPERFICIE CON DOBLES COSECHAS: 100**

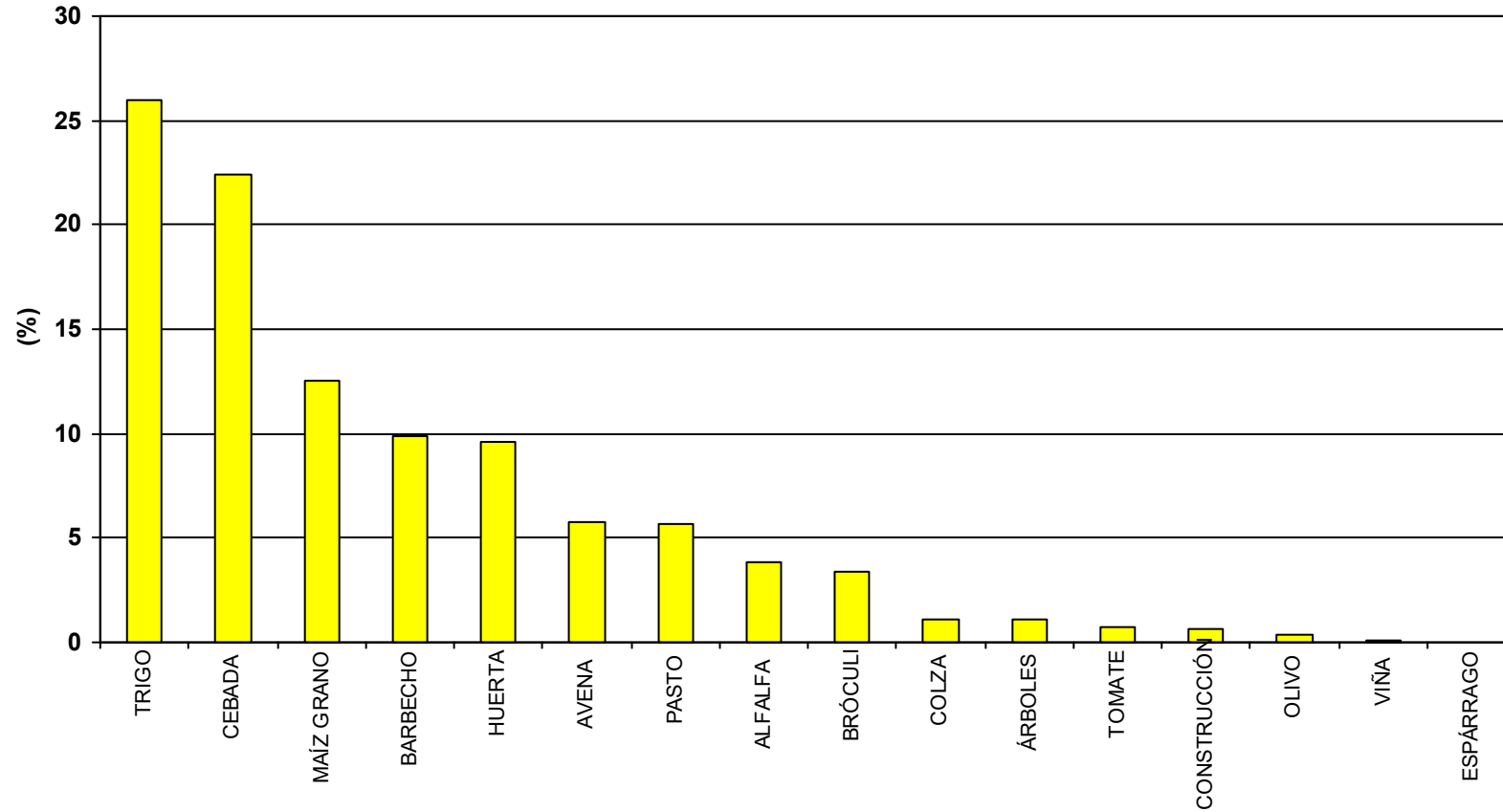
**NÚMERO DE CULTIVOS DIFERENTES: 5**

BALANCE GLOBAL AÑO 2022

Servicio Oferta Agroindustrial



# CARCASTILLO



**SUPERFICIE ZONA: 256 ha**

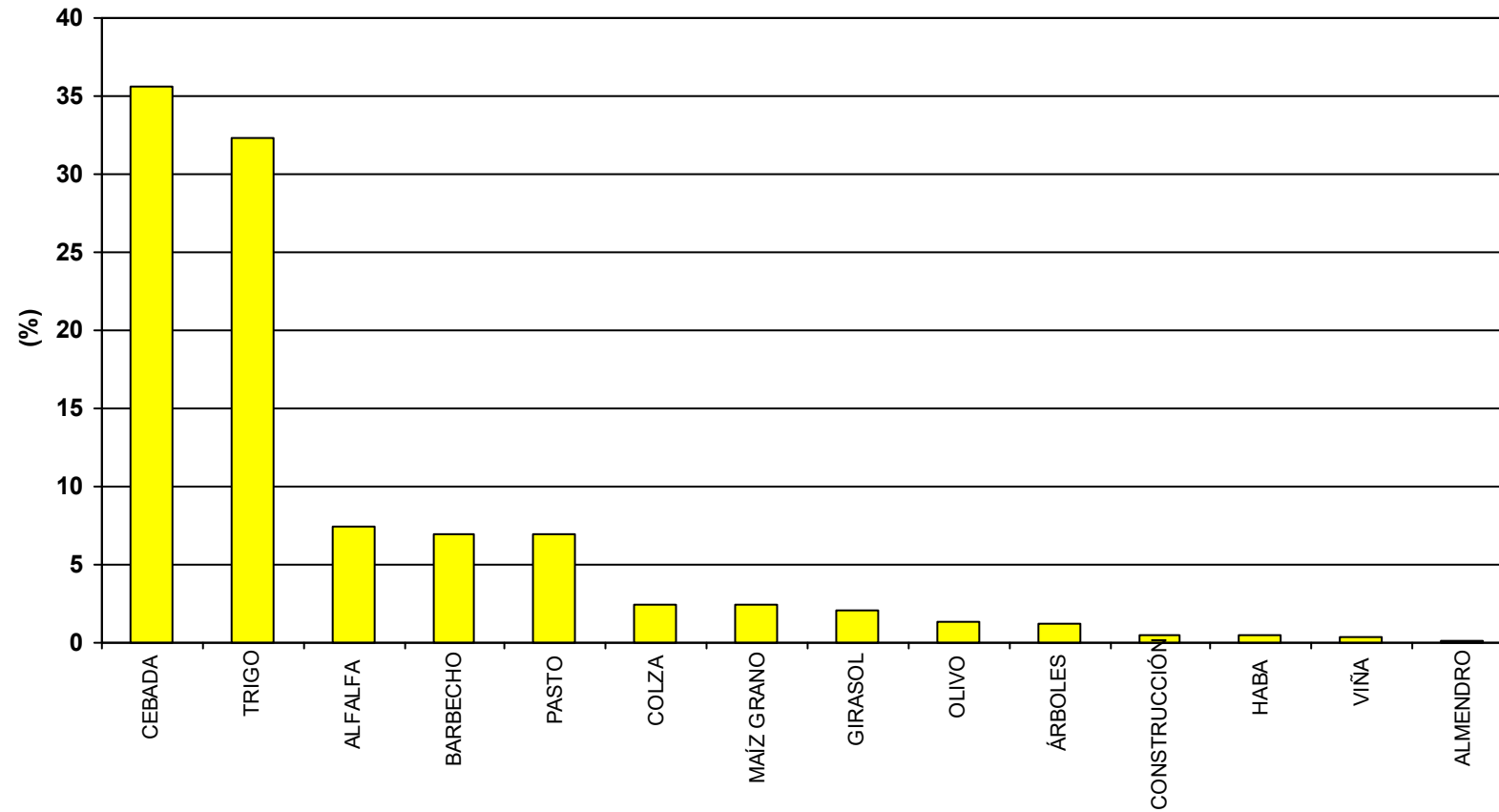
**PORCENTAJE DE SUPERFICIE CON DOBLES COSECHAS: 3,2**

**NÚMERO DE CULTIVOS DIFERENTES: 12**

BALANCE GLOBAL AÑO 2022

Servicio Oferta Agroindustrial

## CARCASTILLO - LA ESPERANZA



**SUPERFICIE ZONA: 289 ha**

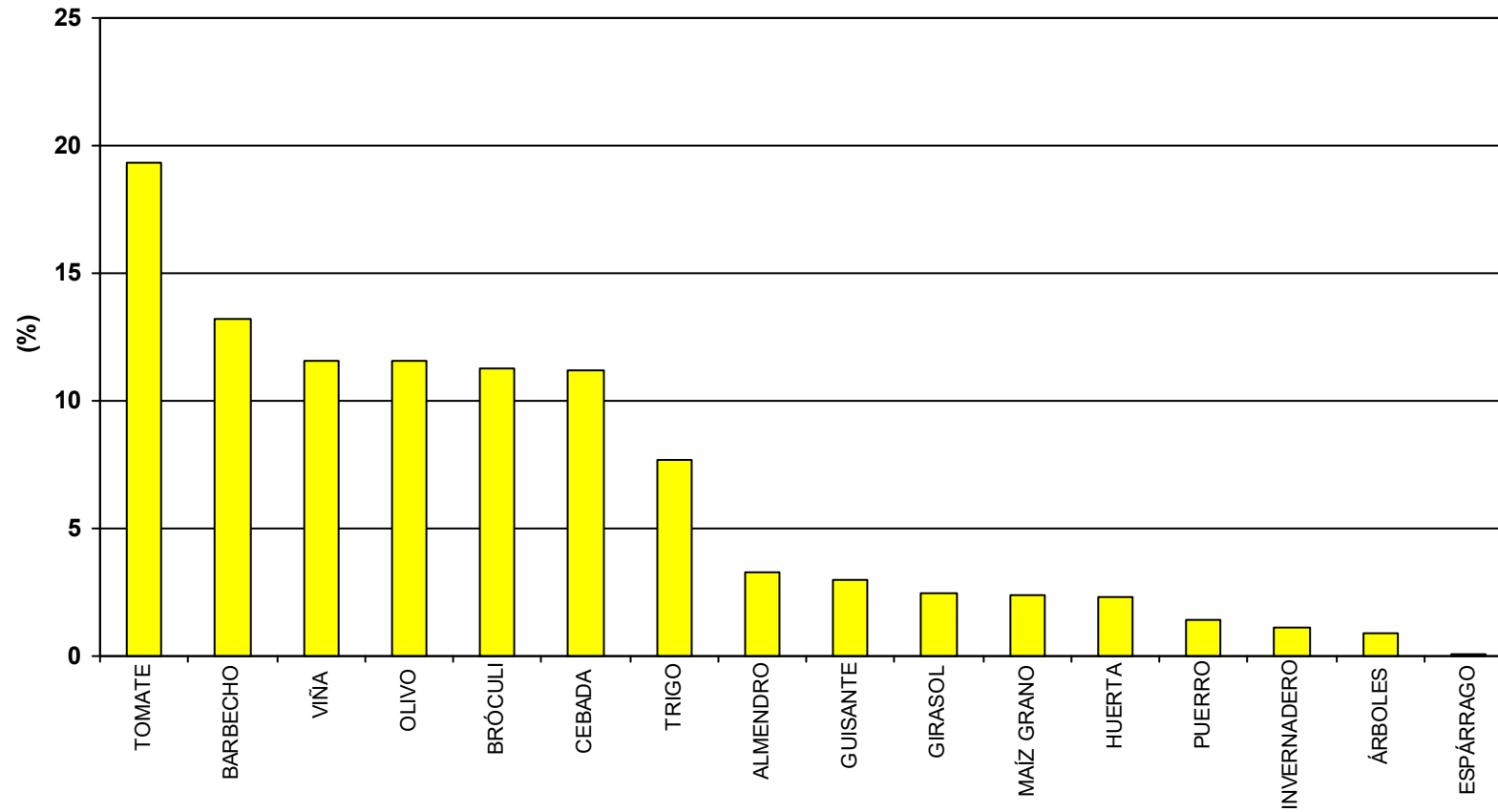
**PORCENTAJE DE SUPERFICIE CON DOBLES COSECHAS: 0,5**

**NÚMERO DE CULTIVOS DIFERENTES: 11**

BALANCE GLOBAL AÑO 2022

Servicio Oferta Agroindustrial

# CASCANTE



**SUPERFICIE ZONA: 331 ha**

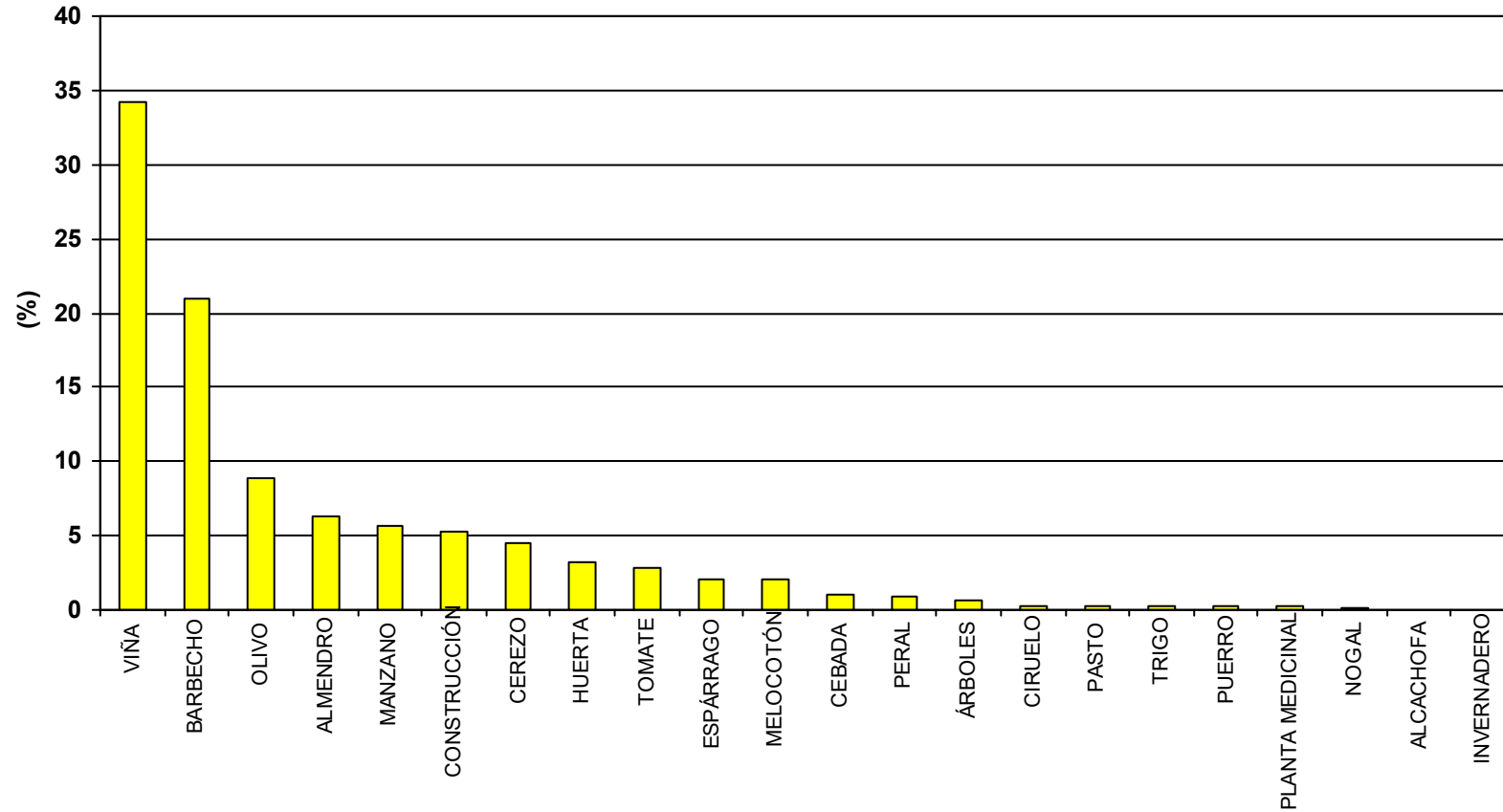
**PORCENTAJE DE SUPERFICIE CON DOBLES COSECHAS: 3**

**NÚMERO DE CULTIVOS DIFERENTES: 12**

BALANCE GLOBAL AÑO 2022

Servicio Oferta Agroindustrial

# CORELLA



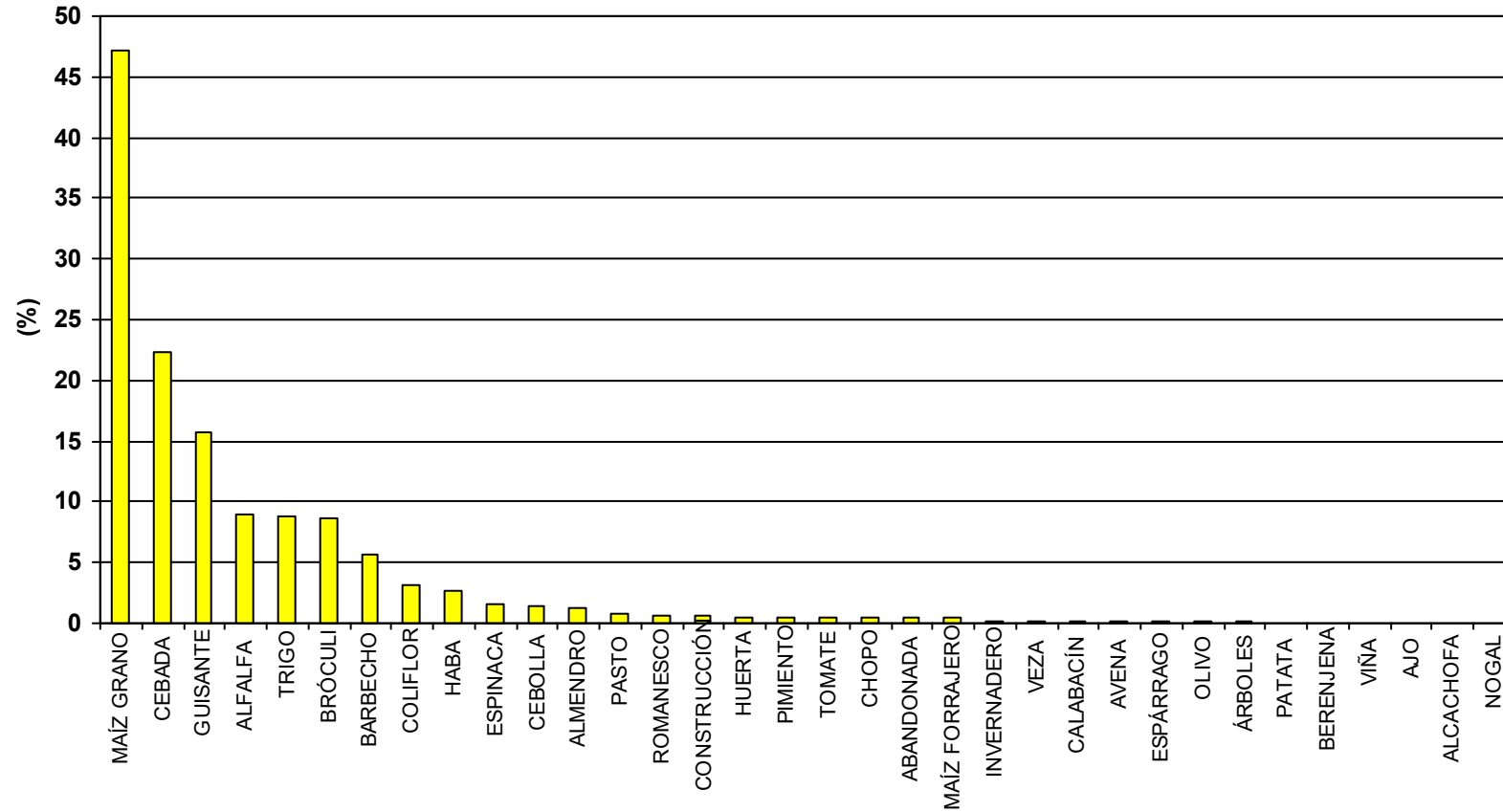
**SUPERFICIE ZONA: 861 ha**

**NÚMERO DE CULTIVOS DIFERENTES: 17**

BALANCE GLOBAL AÑO 2022

Servicio Oferta Agroindustrial

# CORTES



**SUPERFICIE ZONA: 2.626 ha**

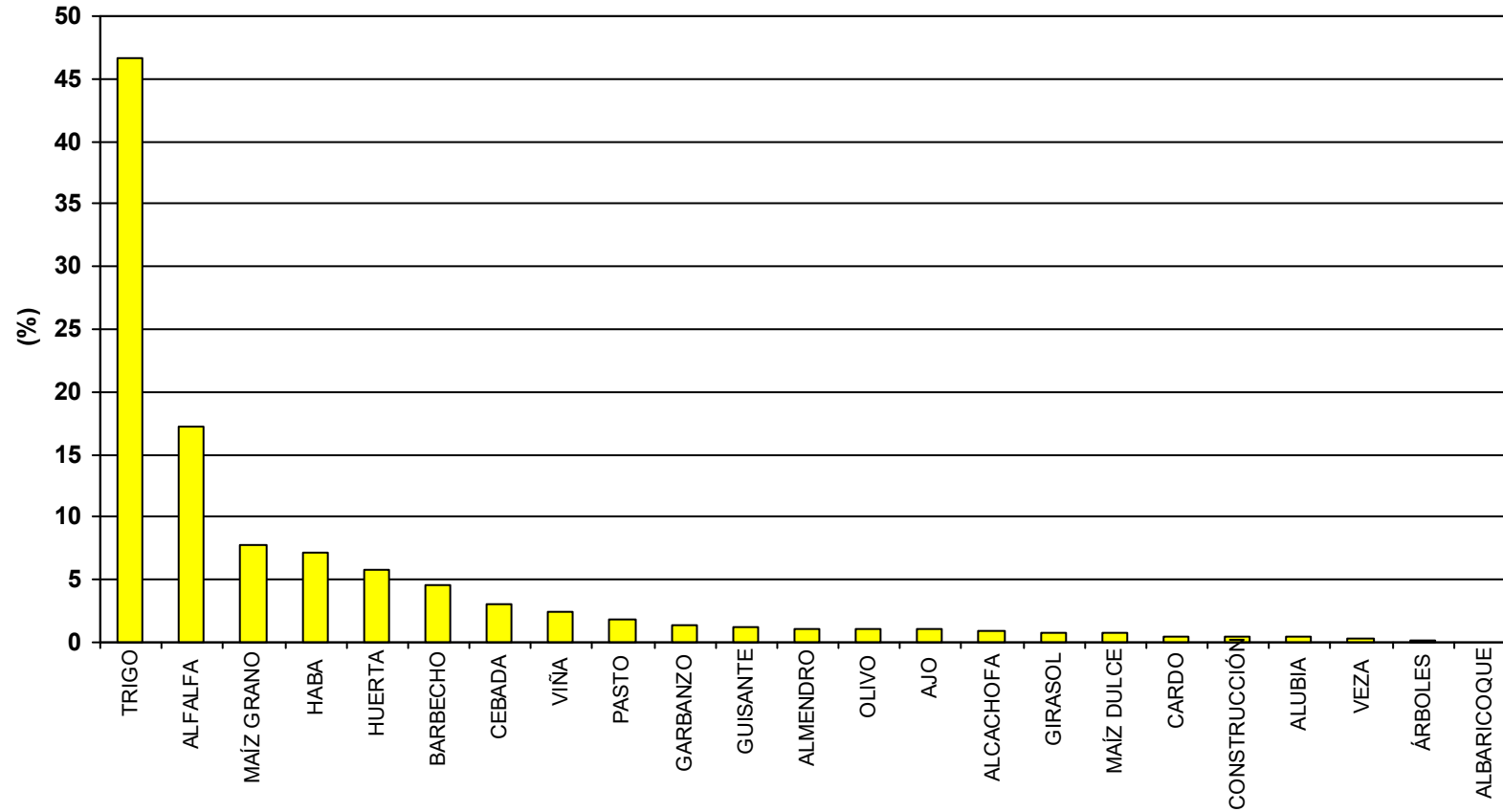
**PORCENTAJE DE SUPERFICIE CON DOBLES COSECHAS: 33**

**NÚMERO DE CULTIVOS DIFERENTES: 28**

BALANCE GLOBAL AÑO 2022

Servicio Oferta Agroindustrial

# FALCES



**SUPERFICIE ZONA: 442 ha**

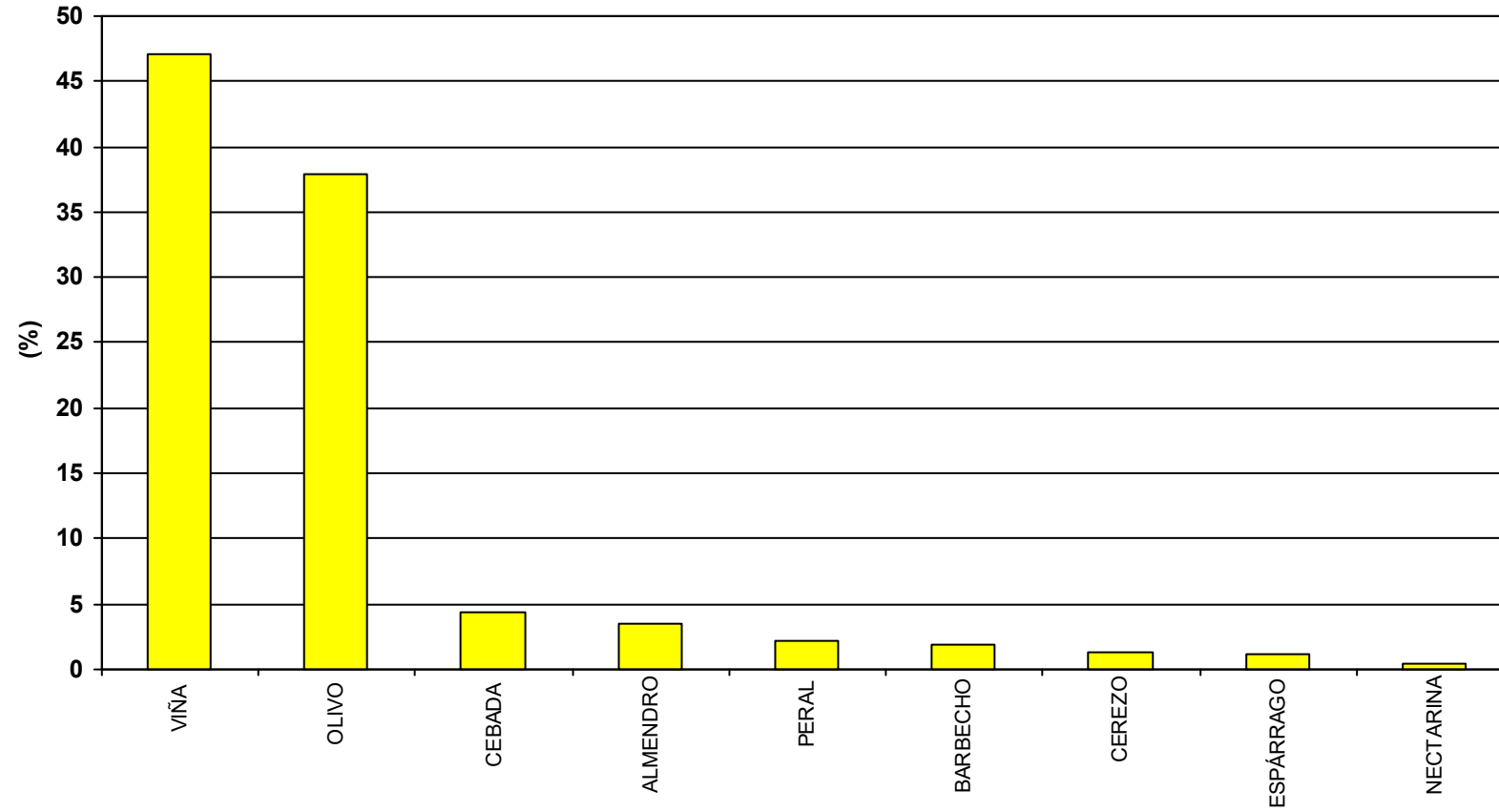
**PORCENTAJE DE SUPERFICIE CON DOBLES COSECHAS: 6,2**

**NÚMERO DE CULTIVOS DIFERENTES: 19**

BALANCE GLOBAL AÑO 2022

Servicio Oferta Agroindustrial

# FITERO-HOSPINETE



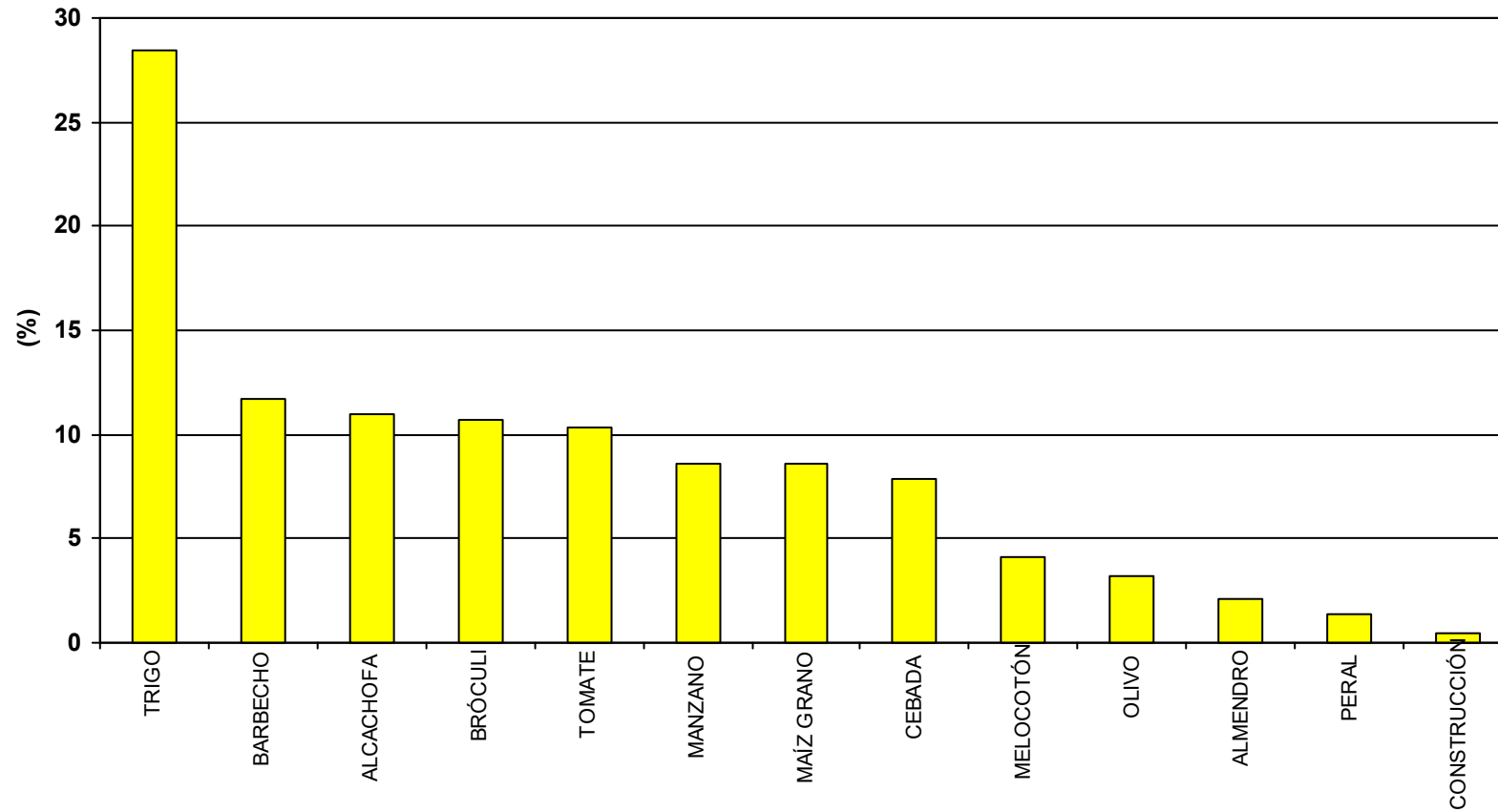
**SUPERFICIE ZONA:** 77 ha

**NÚMERO DE CULTIVOS DIFERENTES:** 8

BALANCE GLOBAL AÑO 2022

Servicio Oferta Agroindustrial

# FORTELLAS



**SUPERFICIE ZONA: 415 ha**

**PORCENTAJE DE SUPERFICIE CON DOBLES COSECHAS: 8,5**

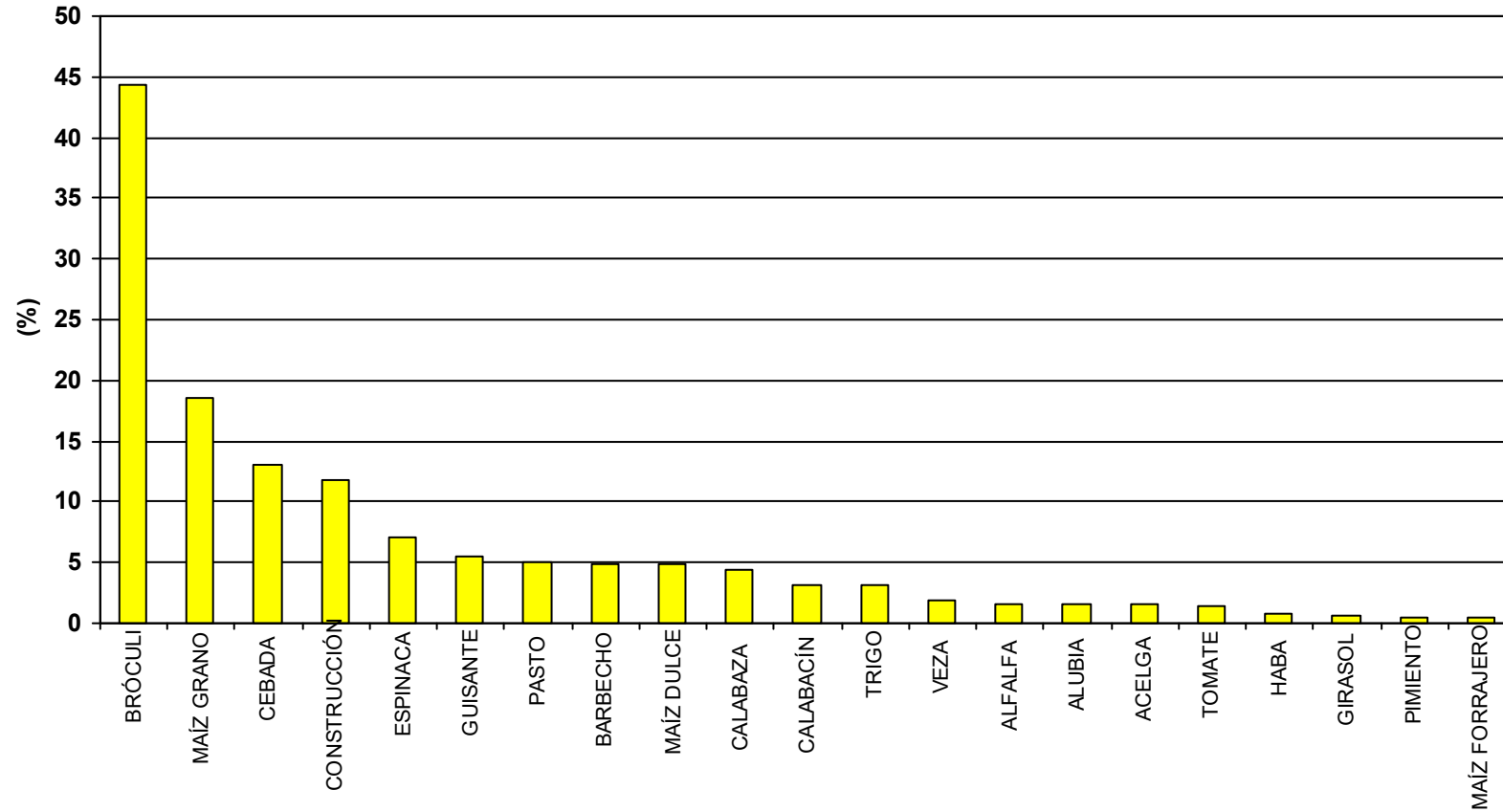
**NÚMERO DE CULTIVOS DIFERENTES: 11**

BALANCE GLOBAL AÑO 2022

Servicio Oferta Agroindustrial



# FUNES



**SUPERFICIE ZONA: 607 ha**

**PORCENTAJE DE SUPERFICIE CON DOBLES COSECHAS: 41**

**NÚMERO DE CULTIVOS DIFERENTES: 19**

BALANCE GLOBAL AÑO 2022

Servicio Oferta Agroindustrial

## FUNES-SOTO MAÑERO



**SUPERFICIE ZONA: 24 ha**

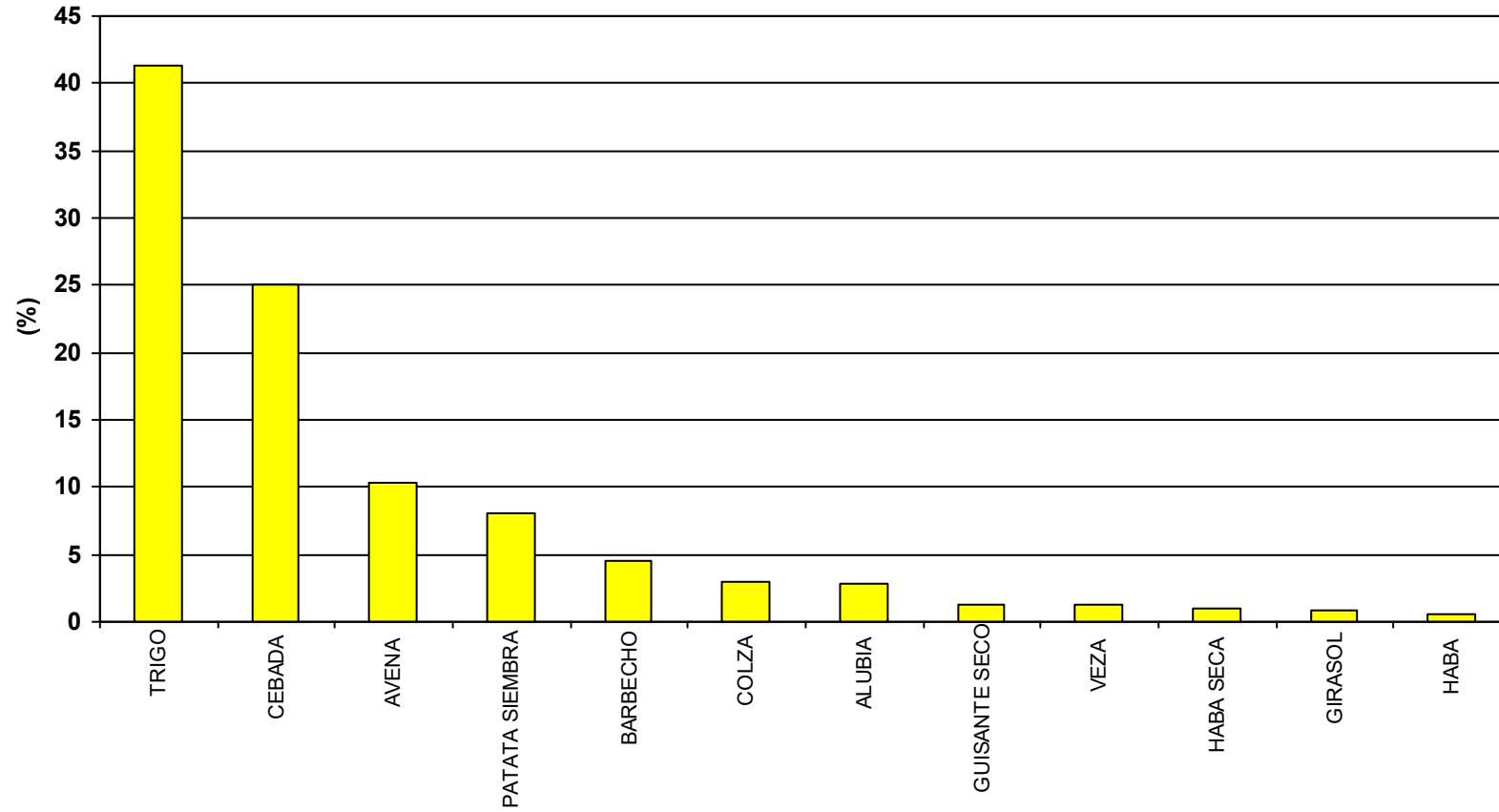
**PORCENTAJE DE SUPERFICIE CON DOBLES COSECHAS: 100**

**NÚMERO DE CULTIVOS DIFERENTES: 2**

BALANCE GLOBAL AÑO 2022

Servicio Oferta Agroindustrial

# GENEVILLA



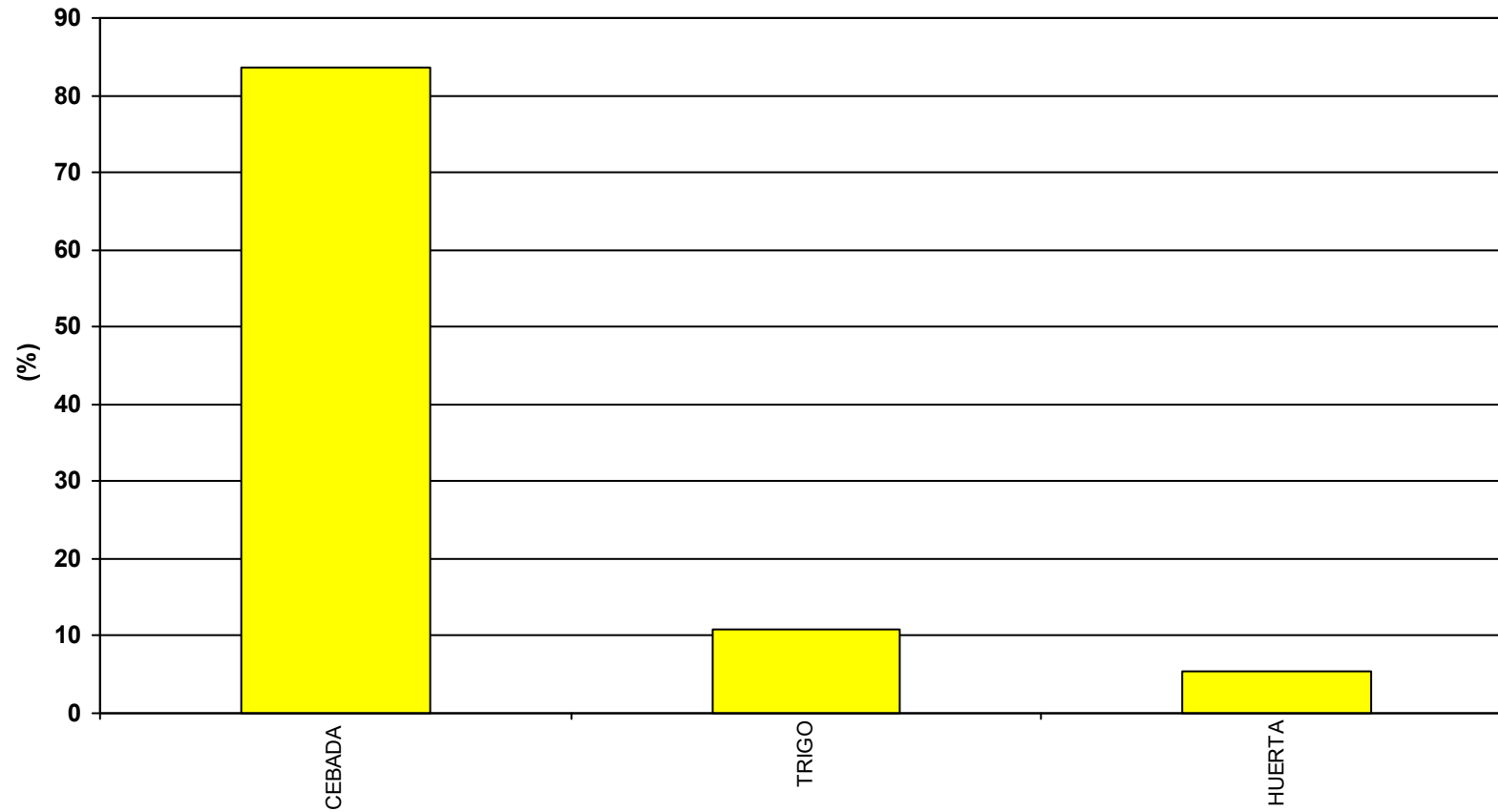
**SUPERFICIE ZONA: 273 ha**

**NÚMERO DE CULTIVOS DIFERENTES: 11**

BALANCE GLOBAL AÑO 2022

Servicio Oferta Agroindustrial

# JAVIER



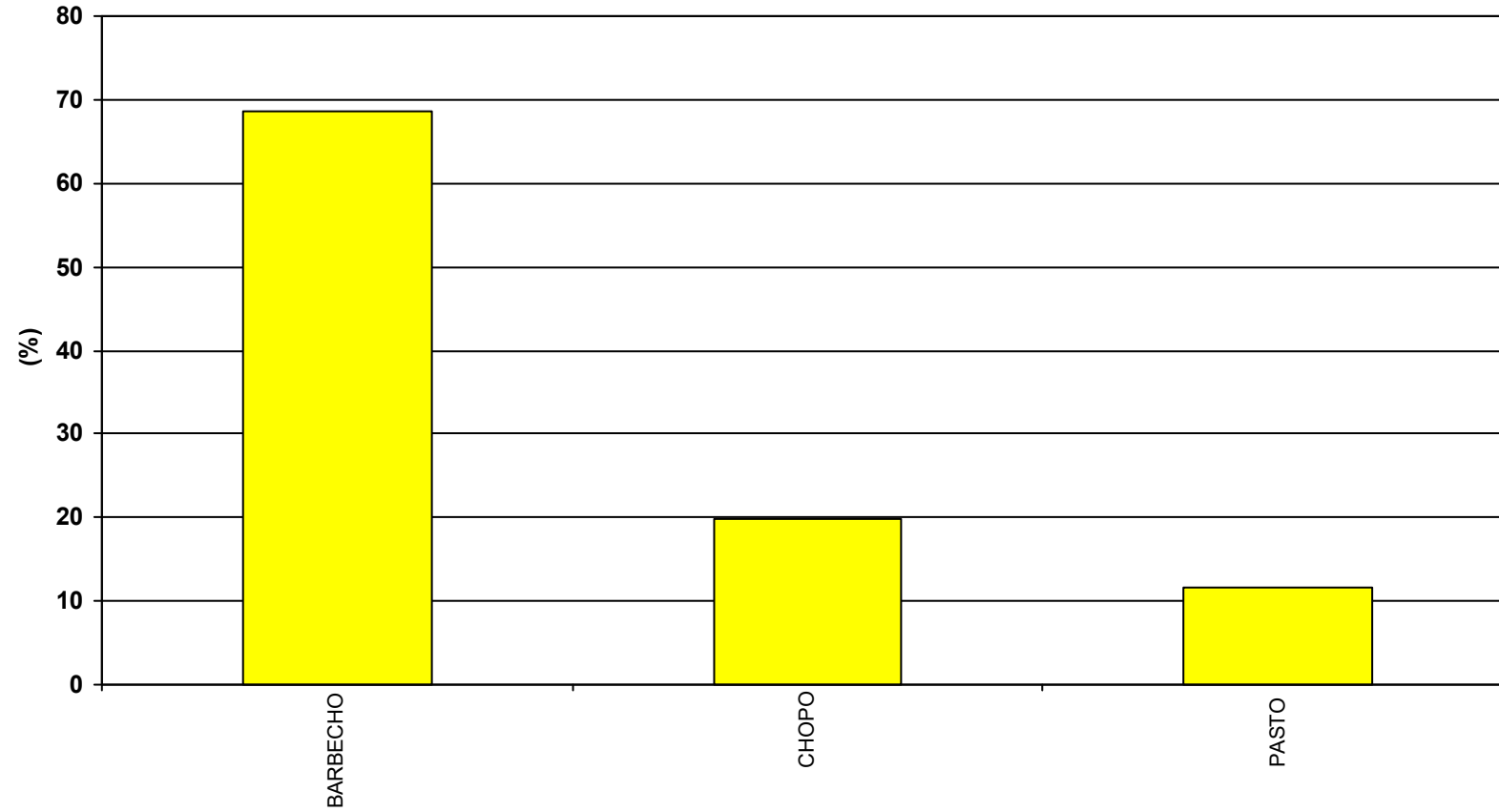
**SUPERFICIE ZONA: 52 ha**

**NÚMERO DE CULTIVOS DIFERENTES: 2**

BALANCE GLOBAL AÑO 2022

Servicio Oferta Agroindustrial

# LODOSA-GOBELLA



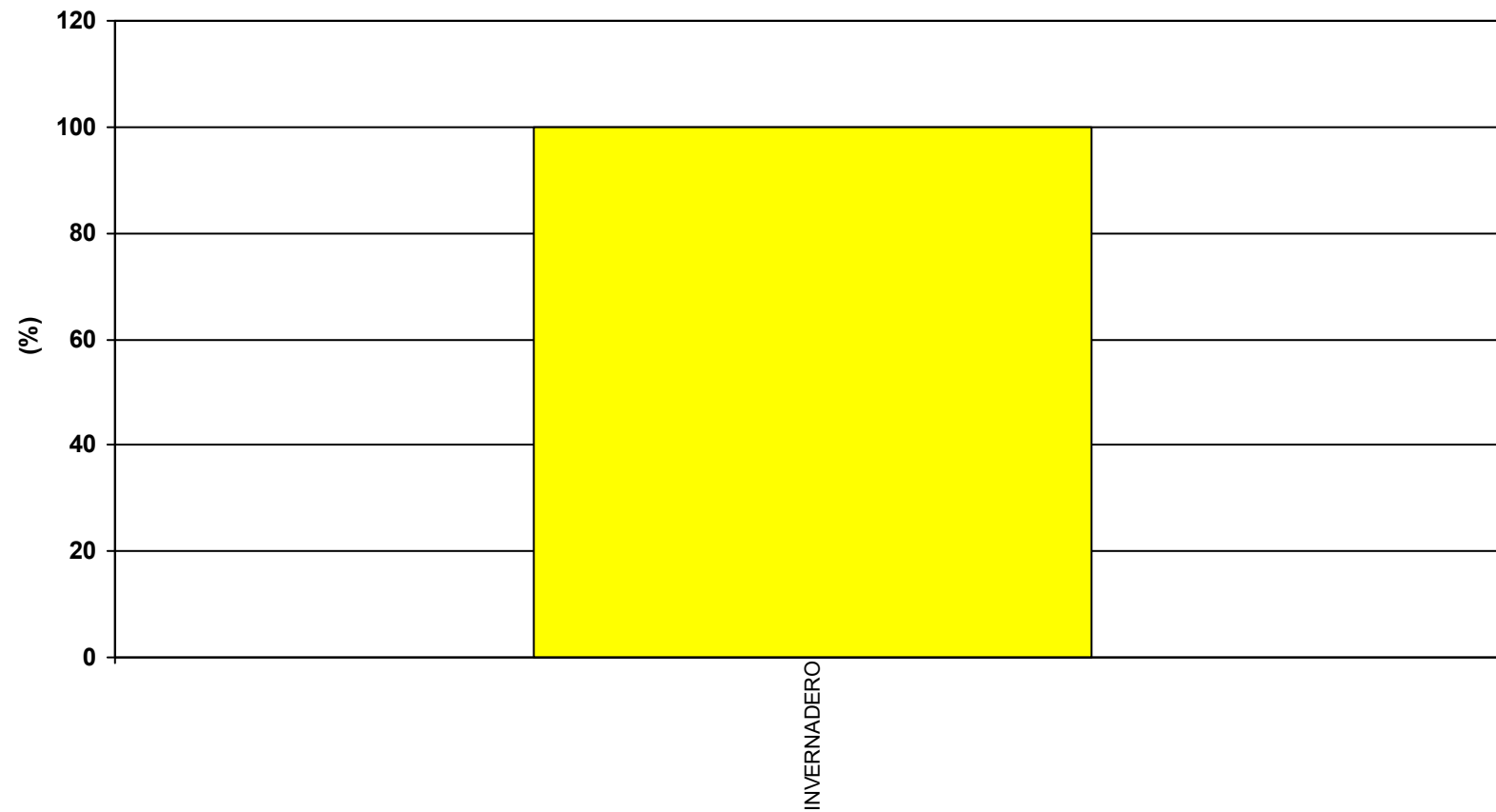
**SUPERFICIE ZONA: 50 ha**

**NÚMERO DE CULTIVOS DIFERENTES: 2**

BALANCE GLOBAL AÑO 2022

Servicio Oferta Agroindustrial

# LOS ARCOS - CANTARRANA

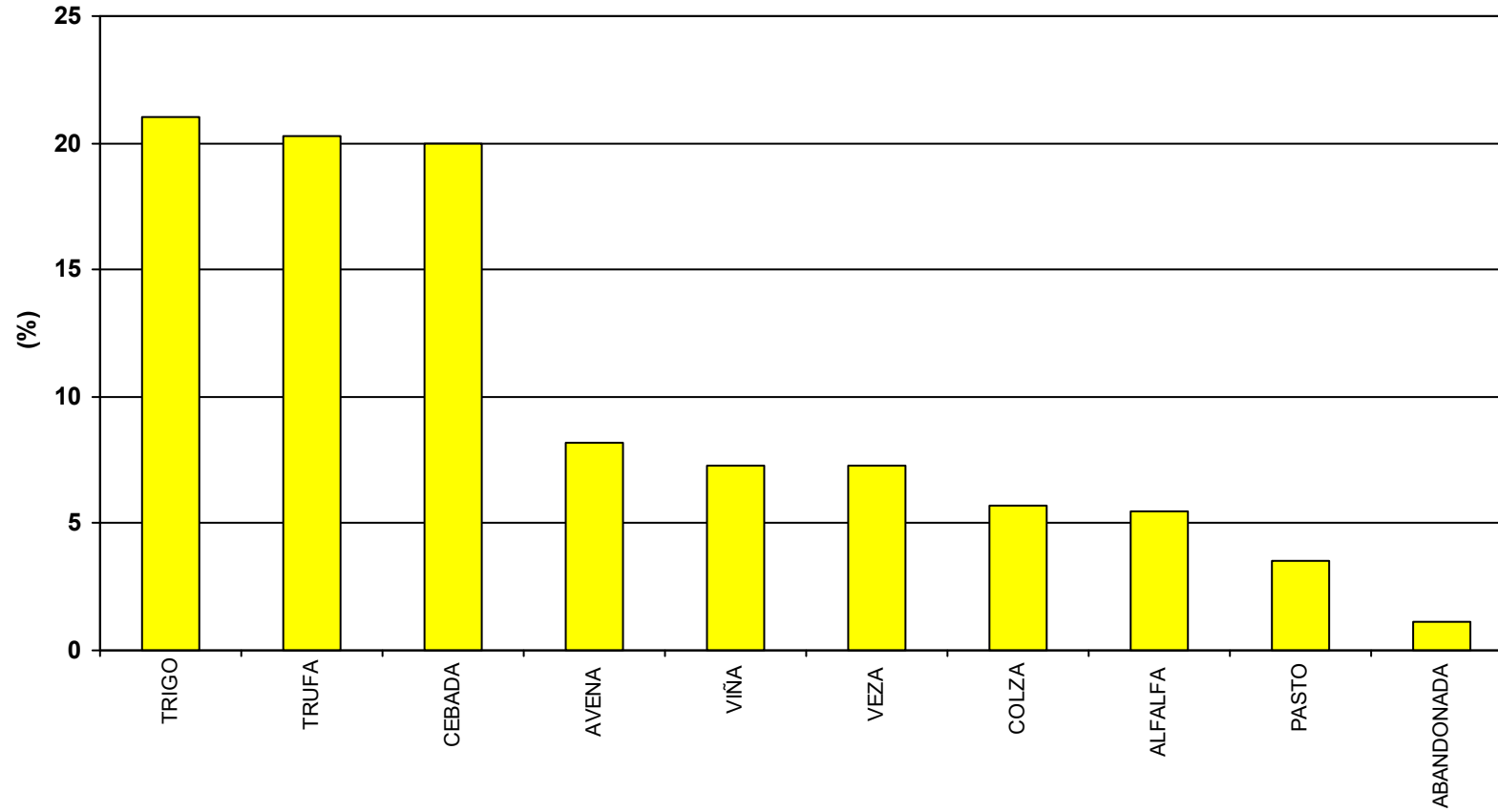


**SUPERFICIE ZONA: 4 ha**

BALANCE GLOBAL AÑO 2022

Servicio Oferta Agroindustrial

# LUMBIER



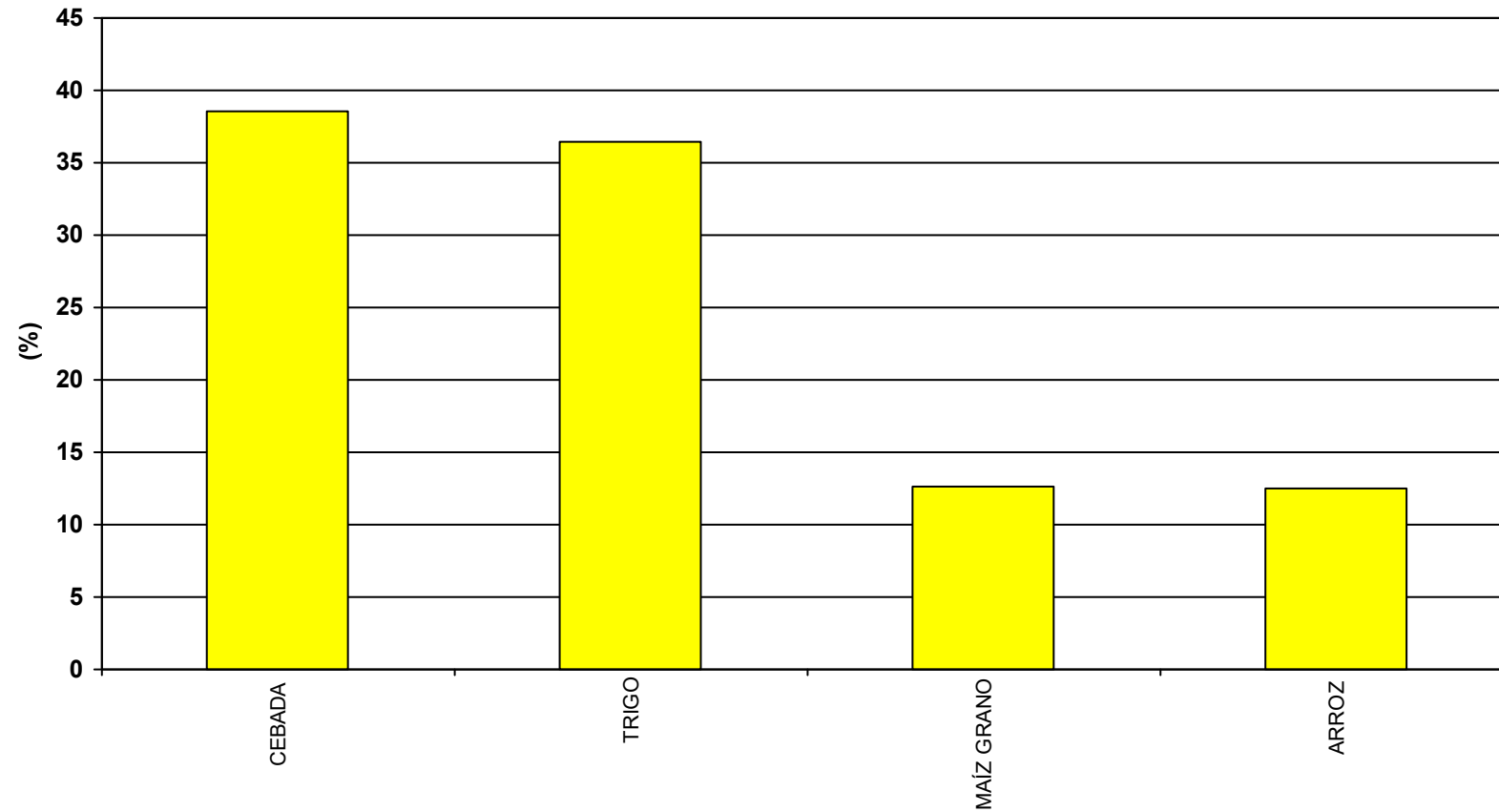
**SUPERFICIE ZONA: 91 ha**

**NÚMERO DE CULTIVOS DIFERENTES: 9**

BALANCE GLOBAL AÑO 2022

Servicio Oferta Agroindustrial

## MÉLIDA - SOTO BAJO



**SUPERFICIE ZONA: 48 ha**

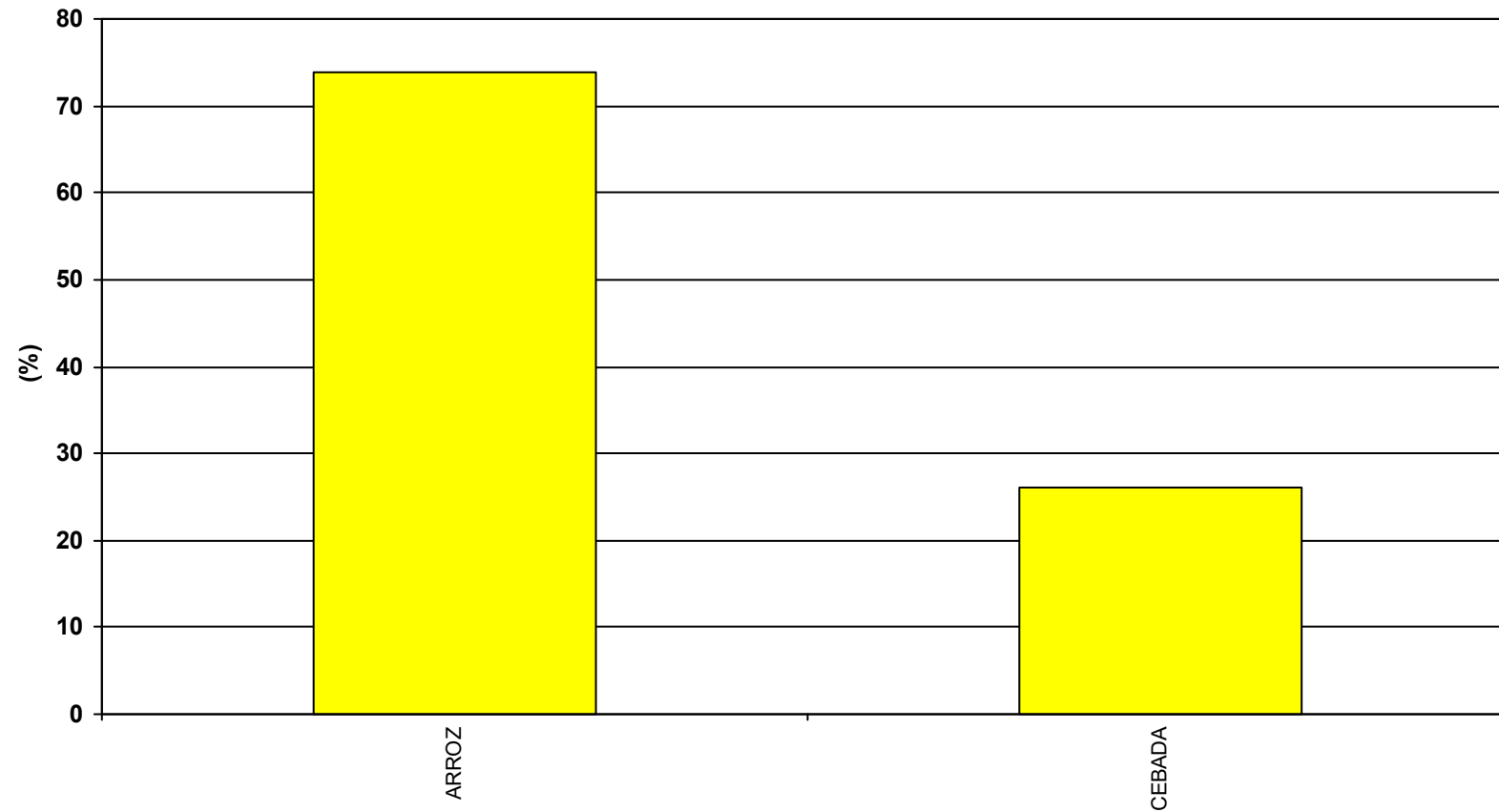
**NÚMERO DE CULTIVOS DIFERENTES: 4**

BALANCE GLOBAL AÑO 2022

Servicio Oferta Agroindustrial



## MÉLIDA - SOTO LIRIA (BAYUNGA)



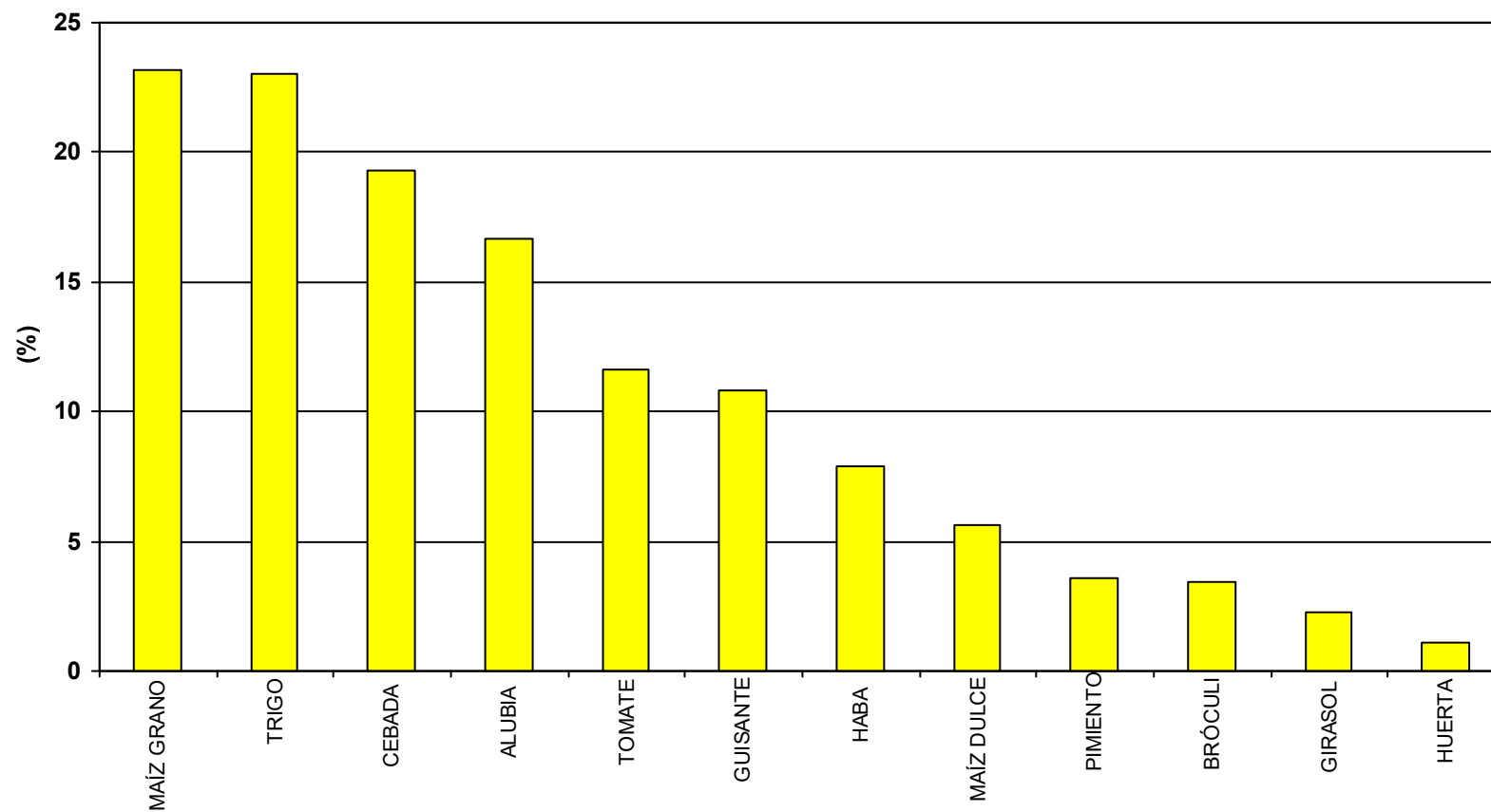
**SUPERFICIE ZONA: 15 ha**

**NÚMERO DE CULTIVOS DIFERENTES: 2**

BALANCE GLOBAL AÑO 2022

Servicio Oferta Agroindustrial

## MÉLIDA (CANAL BARDENAS)



**SUPERFICIE ZONA: 661 ha**

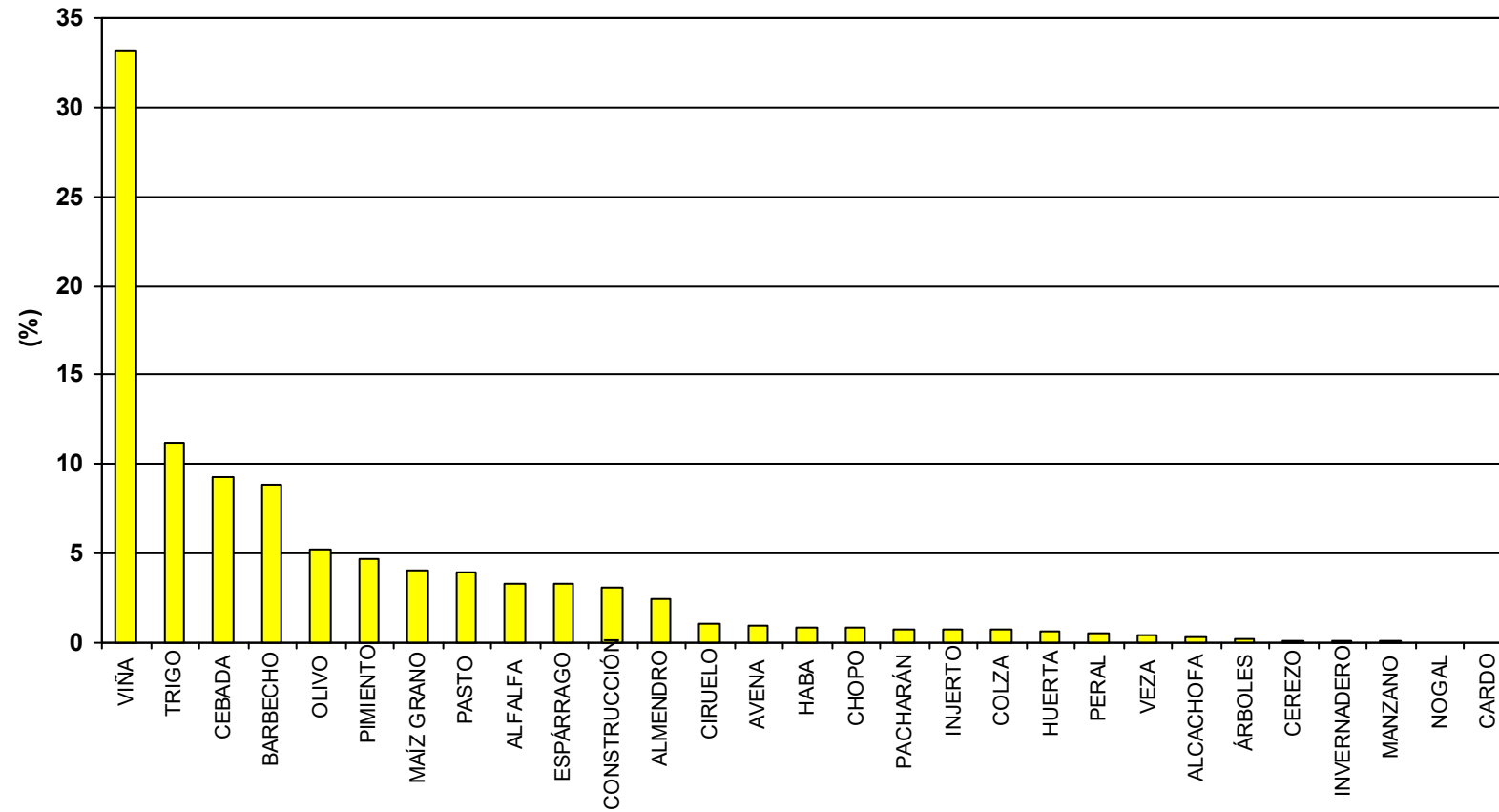
**PORCENTAJE DE SUPERFICIE CON DOBLES COSECHAS: 29**

**NÚMERO DE CULTIVOS DIFERENTES: 11**

BALANCE GLOBAL AÑO 2022

Servicio Oferta Agroindustrial

# MENDAVIA



**SUPERFICIE ZONA: 1.008 ha**

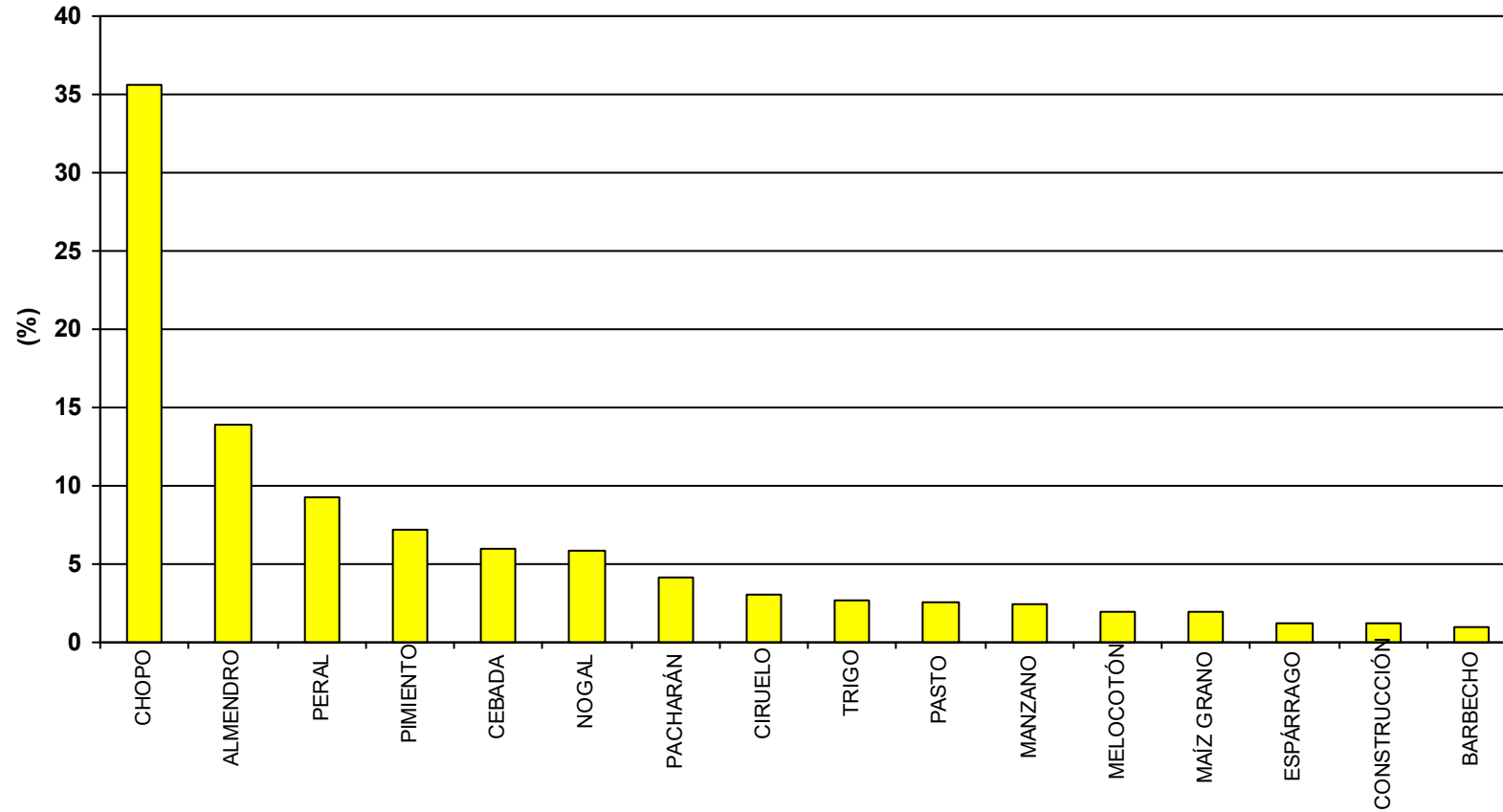
**PORCENTAJE DE SUPERFICIE CON DOBLES COSECHAS: 0,9**

**NÚMERO DE CULTIVOS DIFERENTES: 24**

BALANCE GLOBAL AÑO 2022

Servicio Oferta Agroindustrial

# MENDAVIA - EL VERGAL



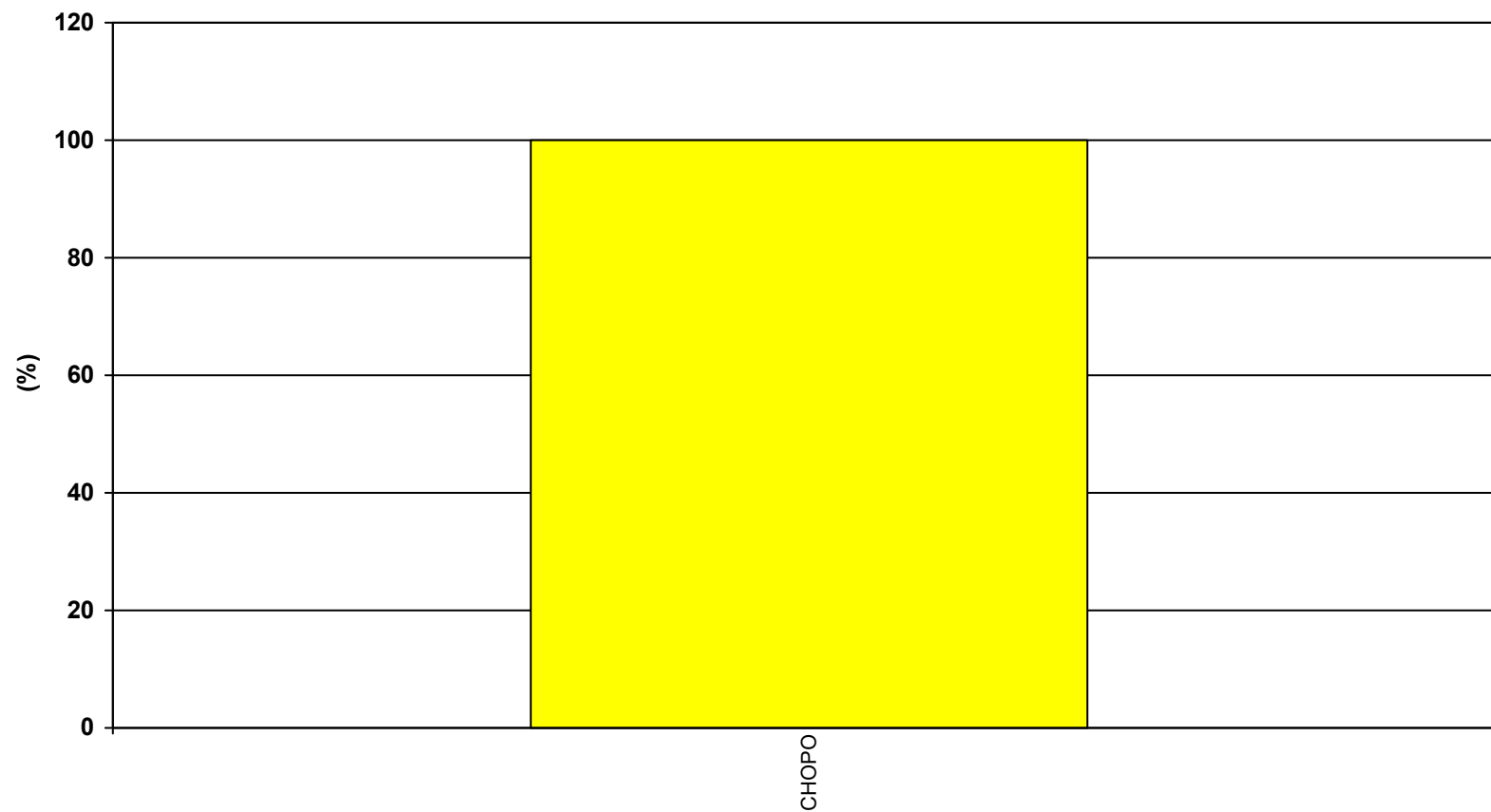
**SUPERFICIE ZONA: 56 ha**

**NÚMERO DE CULTIVOS DIFERENTES: 14**

BALANCE GLOBAL AÑO 2022

Servicio Oferta Agroindustrial

# MENDAVIA - LA VEGUILLA



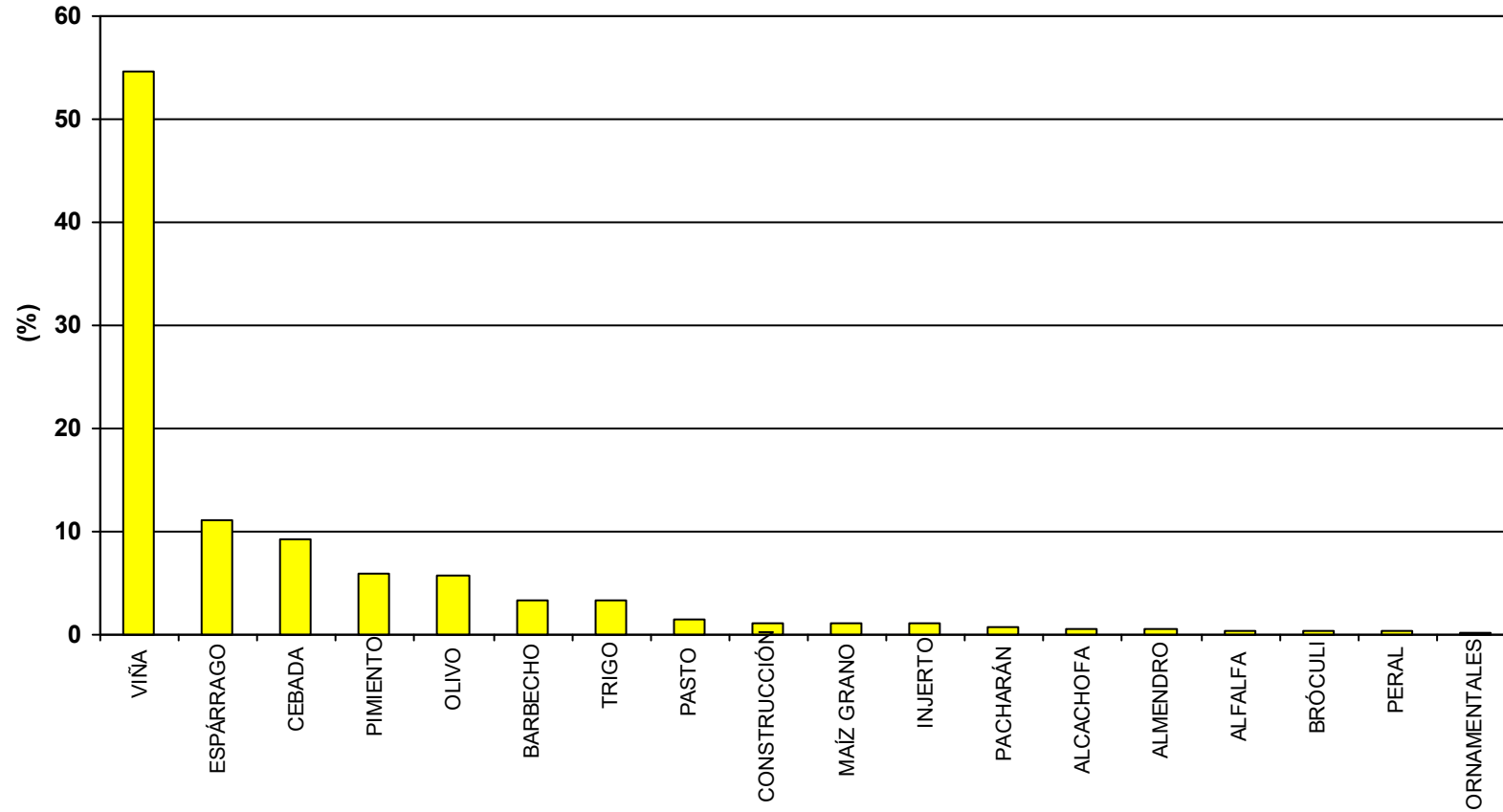
**SUPERFICIE ZONA: 23 ha**

**NÚMERO DE CULTIVOS DIFERENTES: 1**

BALANCE GLOBAL AÑO 2022

Servicio Oferta Agroindustrial

# MENDAVIA - RUBIO ALTO



**SUPERFICIE ZONA: 745 ha**

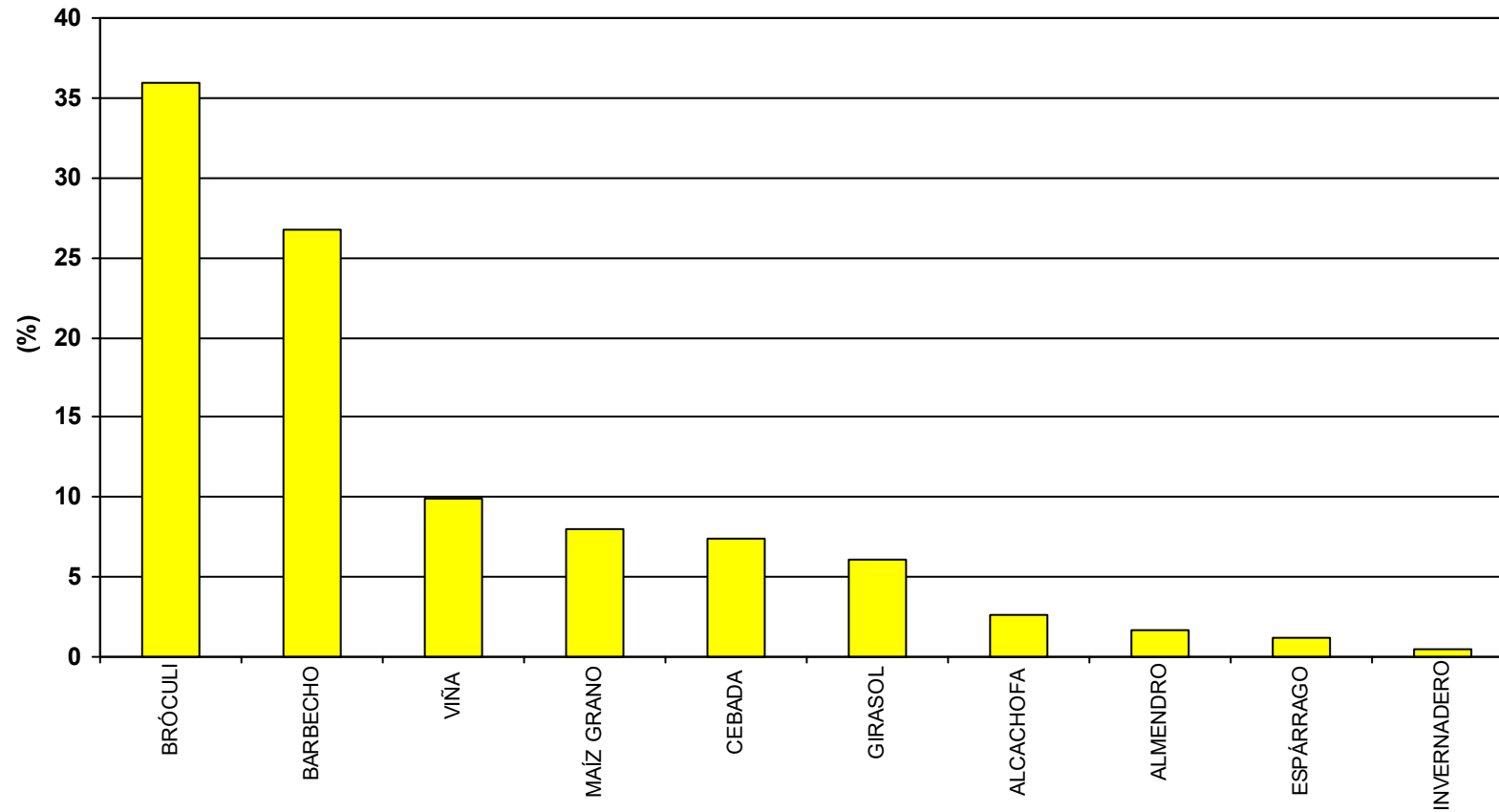
**PORCENTAJE DE SUPERFICIE CON DOBLES COSECHAS: 1,4**

**NÚMERO DE CULTIVOS DIFERENTES: 16**

BALANCE GLOBAL AÑO 2022

Servicio Oferta Agroindustrial

# MURCHANTE



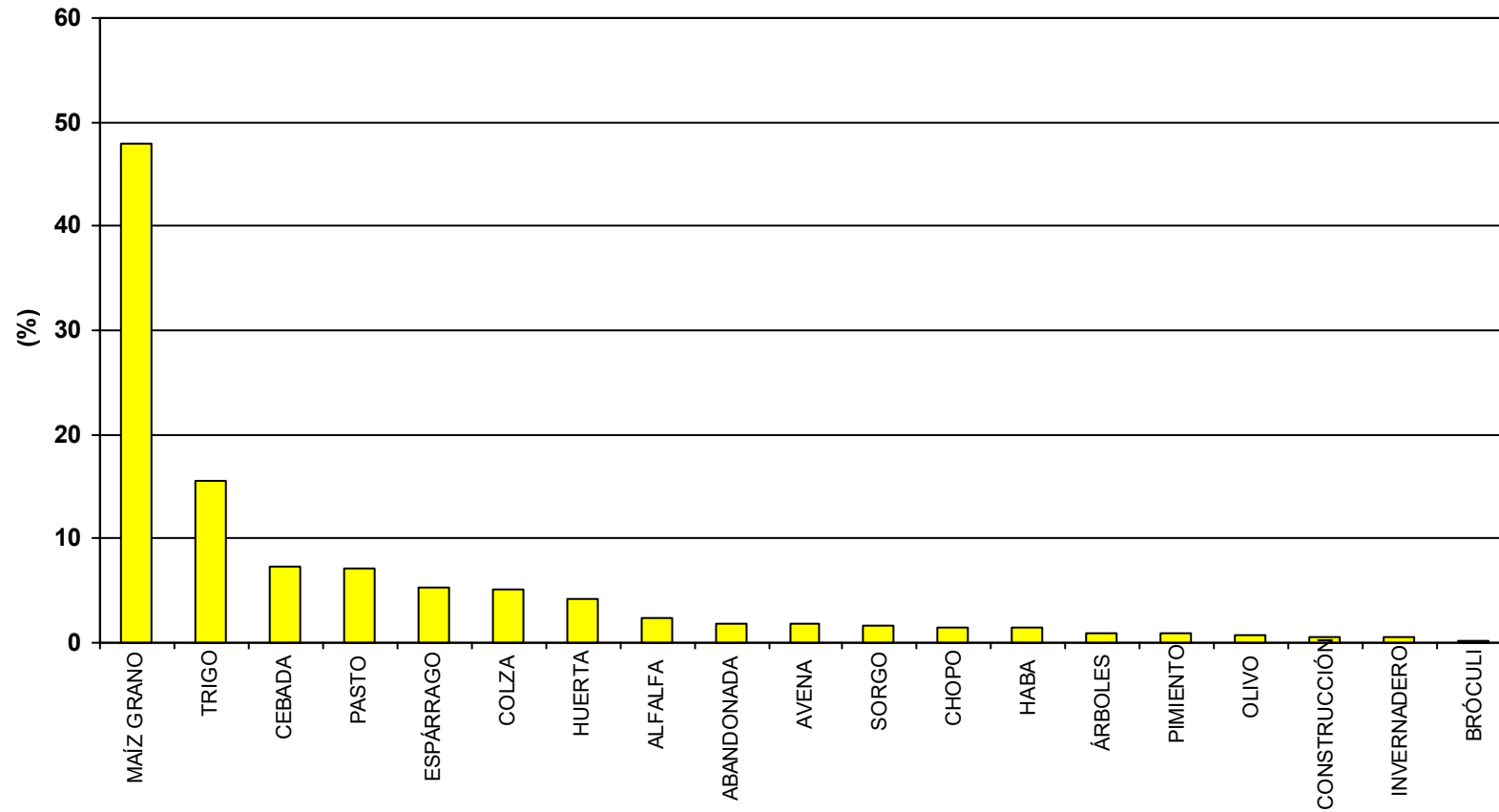
**SUPERFICIE ZONA: 62 ha**

**NÚMERO DE CULTIVOS DIFERENTES: 8**

BALANCE GLOBAL AÑO 2022

Servicio Oferta Agroindustrial

# MURILLO EL FRUTO



**SUPERFICIE ZONA: 342 ha**

**PORCENTAJE DE SUPERFICIE CON DOBLES COSECHAS: 7**

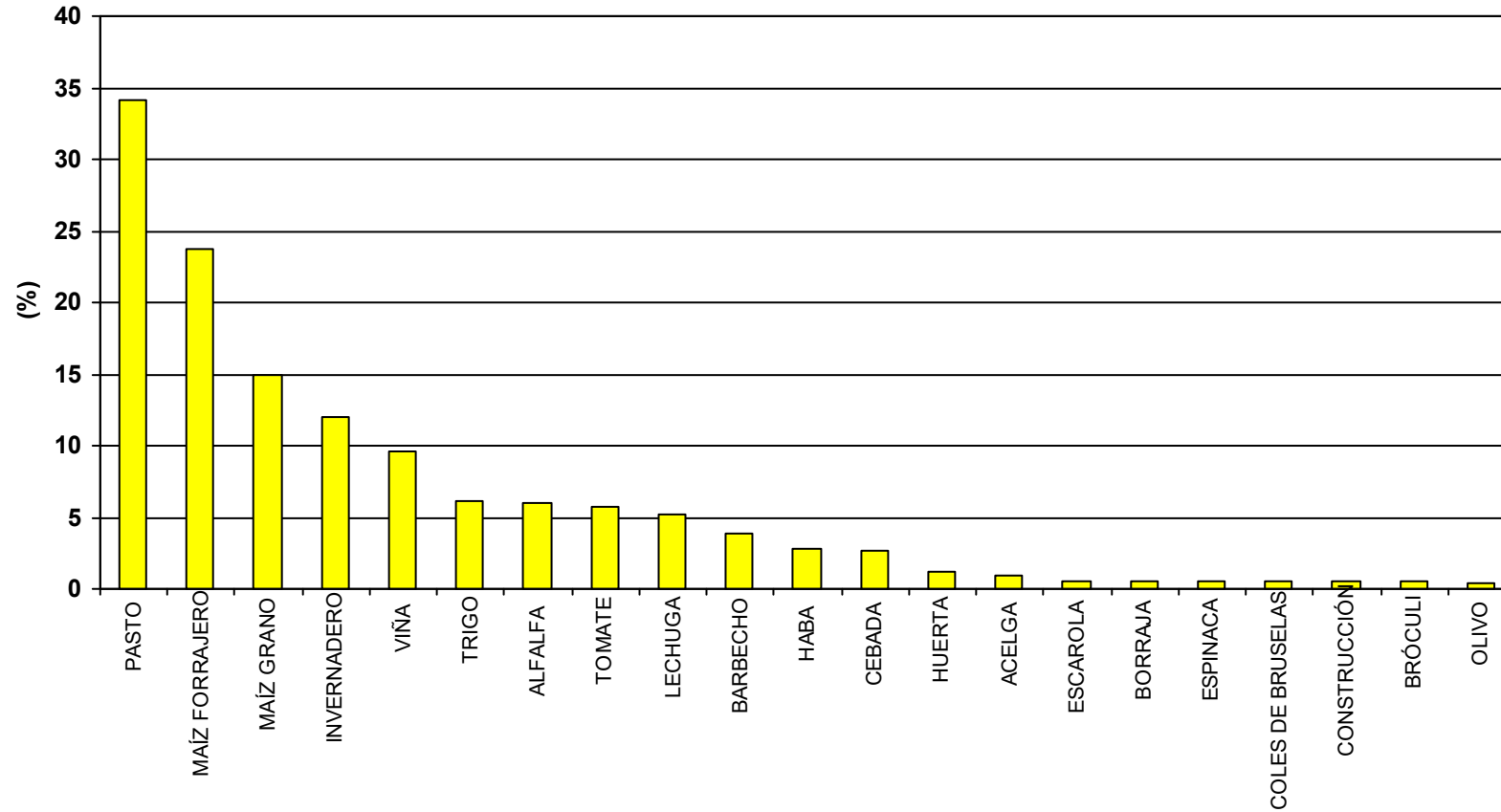
**NÚMERO DE CULTIVOS DIFERENTES: 14**

BALANCE GLOBAL AÑO 2022

Servicio Oferta Agroindustrial



## PERALTA-MARCILLA (BAYUNGA)



**SUPERFICIE ZONA: 465 ha**

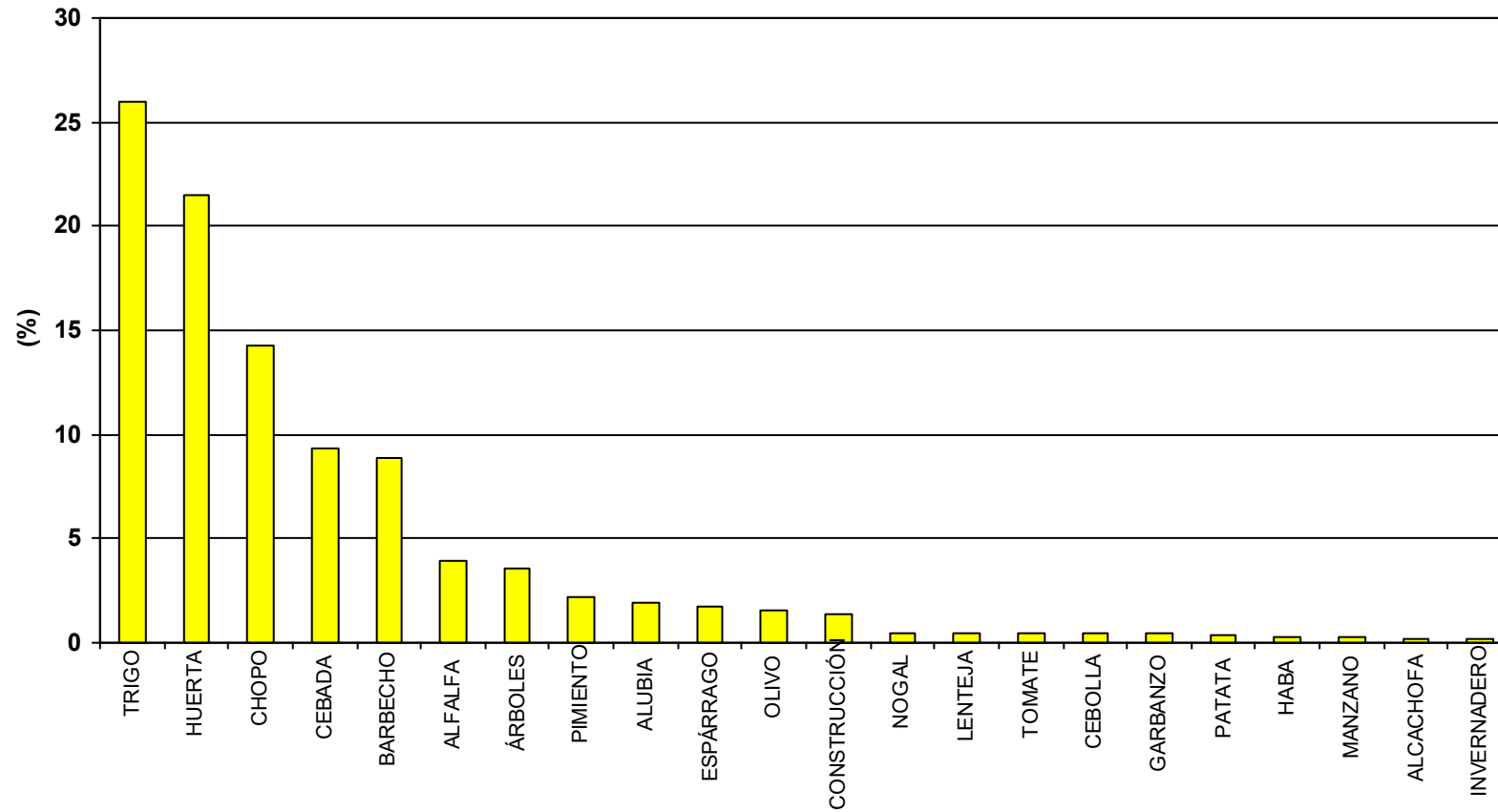
**PORCENTAJE DE SUPERFICIE CON DOBLES COSECHAS: 33**

**NÚMERO DE CULTIVOS DIFERENTES: 17**

BALANCE GLOBAL AÑO 2022

Servicio Oferta Agroindustrial

# PUENTE LA REINA



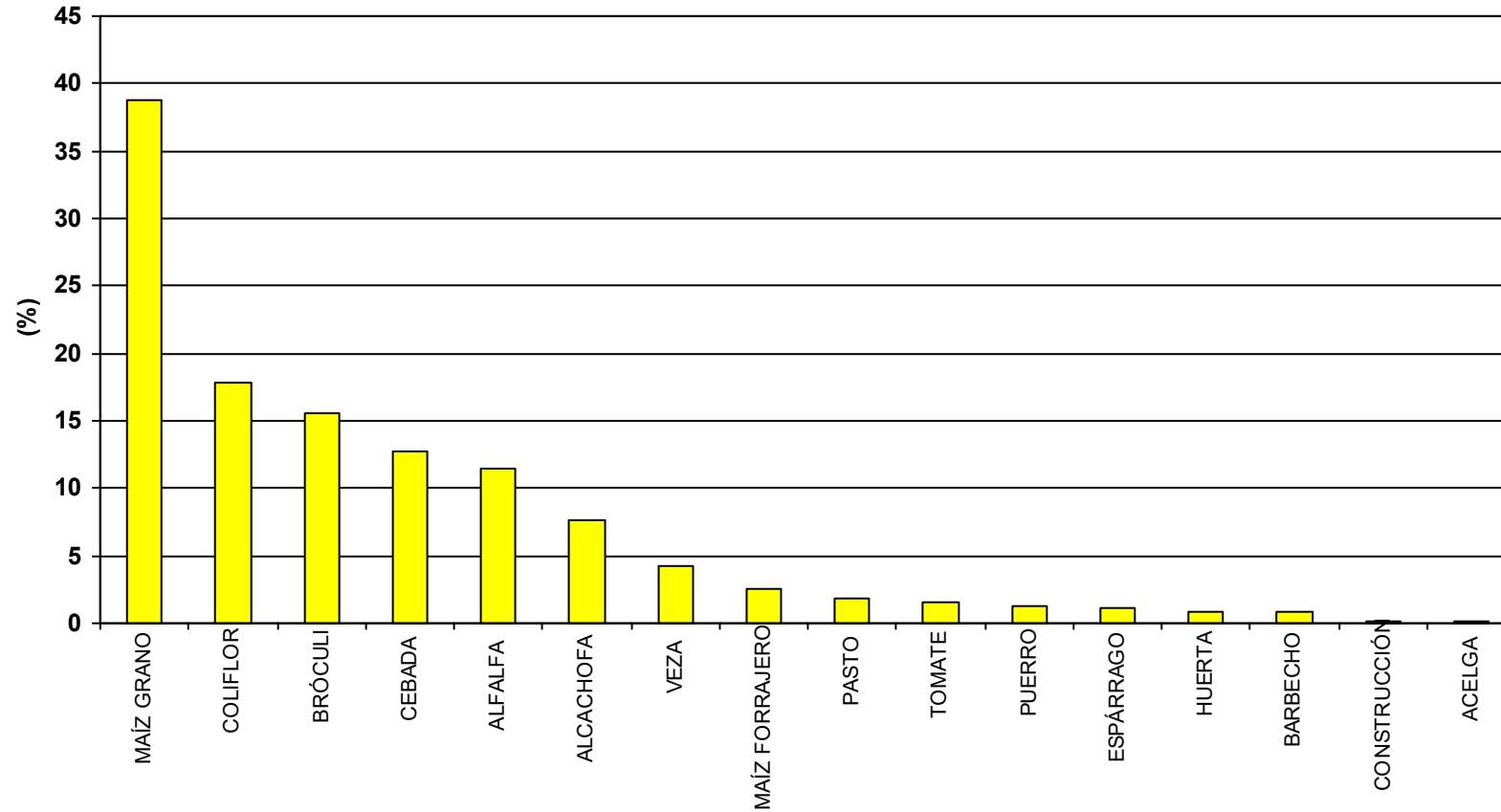
**SUPERFICIE ZONA: 164 ha**

**NÚMERO DE CULTIVOS DIFERENTES: 17**

BALANCE GLOBAL AÑO 2022

Servicio Oferta Agroindustrial

# RIBAFORADA



**SUPERFICIE ZONA: 620 ha**

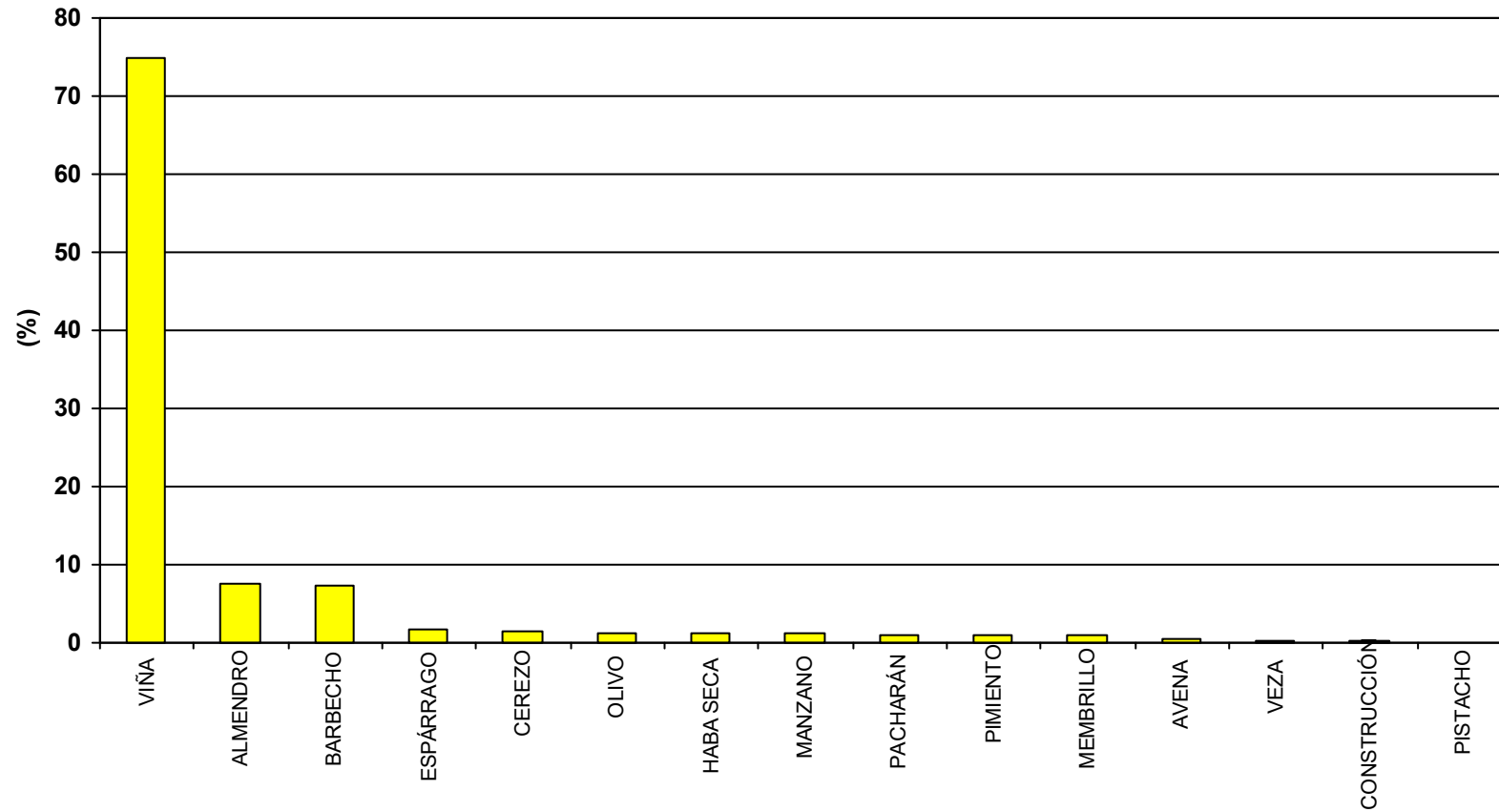
**PORCENTAJE DE SUPERFICIE CON DOBLES COSECHAS: 19**

**NÚMERO DE CULTIVOS DIFERENTES: 13**

BALANCE GLOBAL AÑO 2022

Servicio Oferta Agroindustrial

# SAN ADRIÁN-EL MONTE



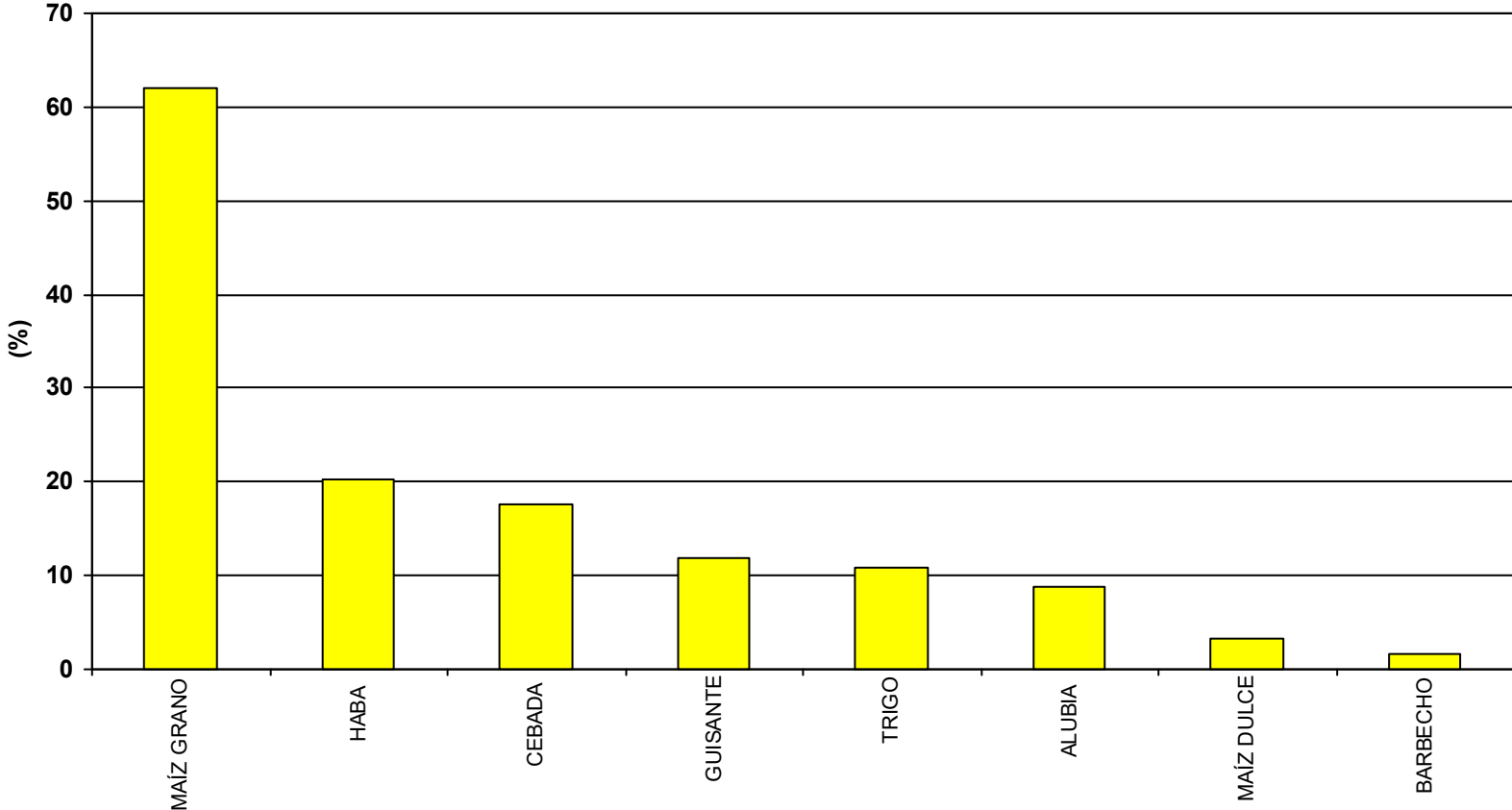
**SUPERFICIE ZONA: 689 ha**

**NÚMERO DE CULTIVOS DIFERENTES: 13**

BALANCE GLOBAL AÑO 2022

Servicio Oferta Agroindustrial

# SANTACARA-MÉLIDA: ARASA, ZABALA, OLMOS, ARENAL

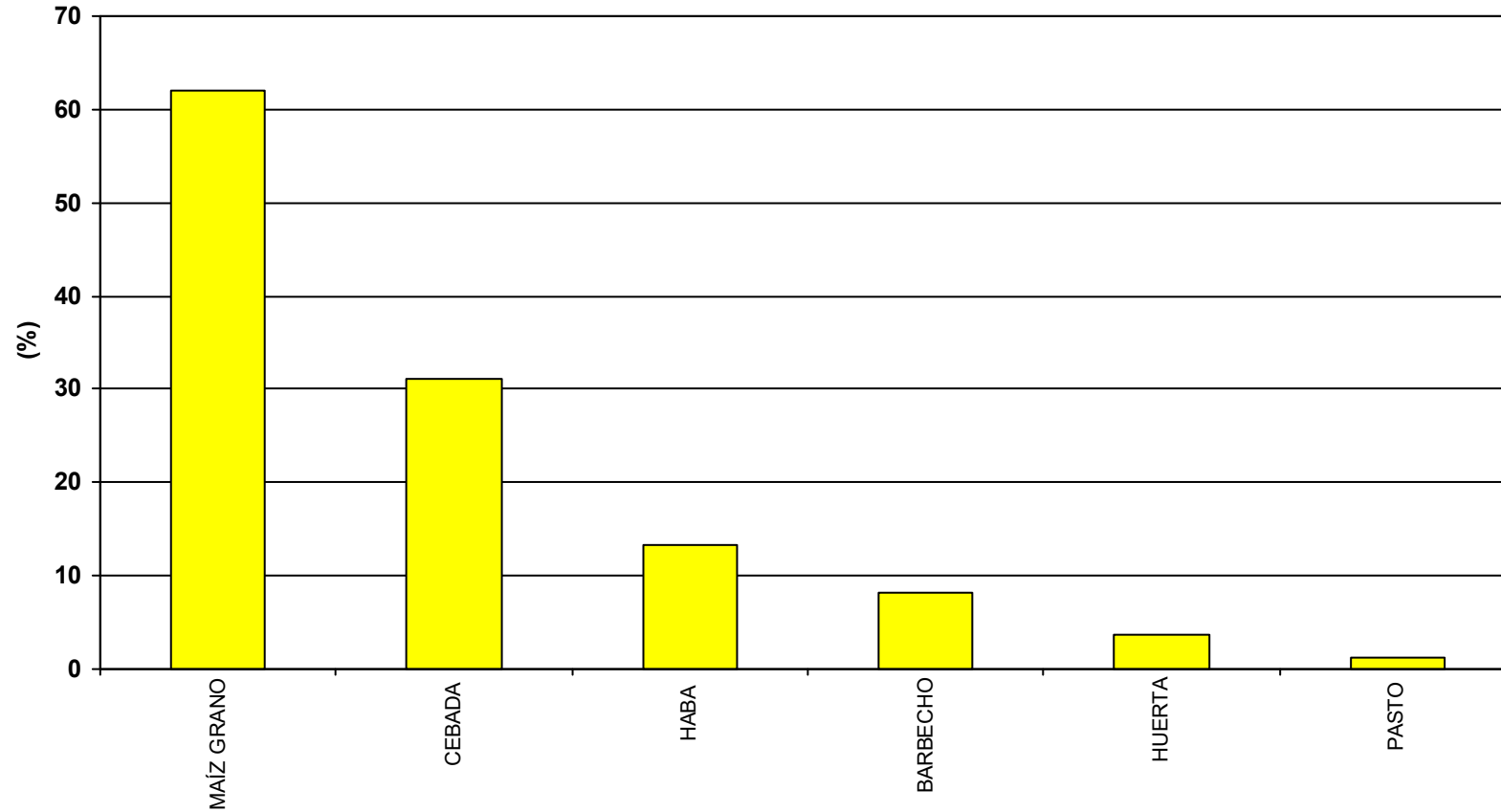


**SUPERFICIE ZONA: 191 ha**  
**PORCENTAJE DE SUPERFICIE CON DOBLES COSECHAS: 36**  
**NÚMERO DE CULTIVOS DIFERENTES: 7**

BALANCE GLOBAL AÑO 2022

Servicio Oferta Agroindustrial

# SANTACARA-SOTO ARTICA



**SUPERFICIE ZONA: 48 ha**

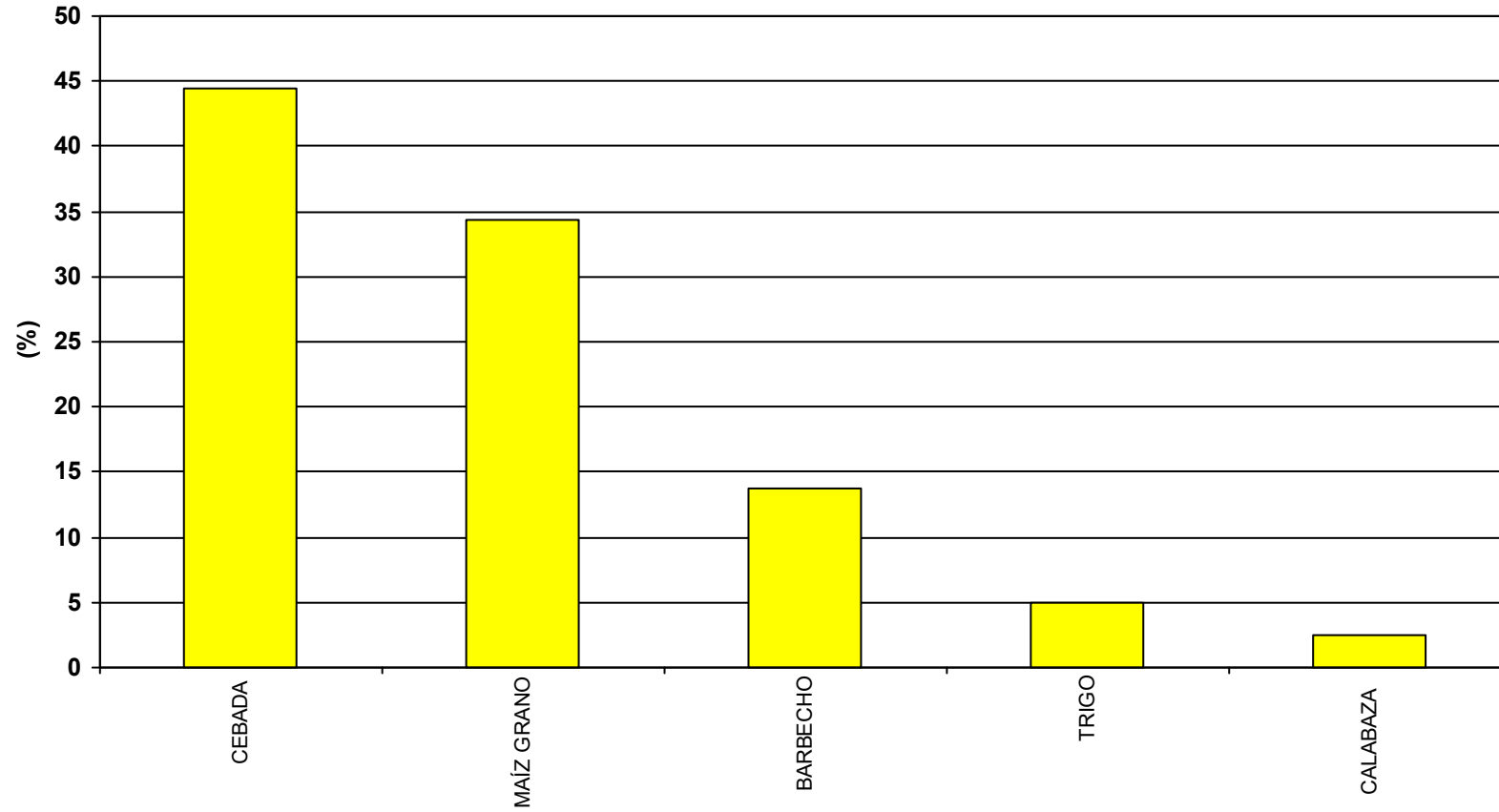
**PORCENTAJE DE SUPERFICIE CON DOBLES COSECHAS: 19**

**NÚMERO DE CULTIVOS DIFERENTES: 4**

BALANCE GLOBAL AÑO 2022

Servicio Oferta Agroindustrial

# SANTACARA-SOTO LOPEZ



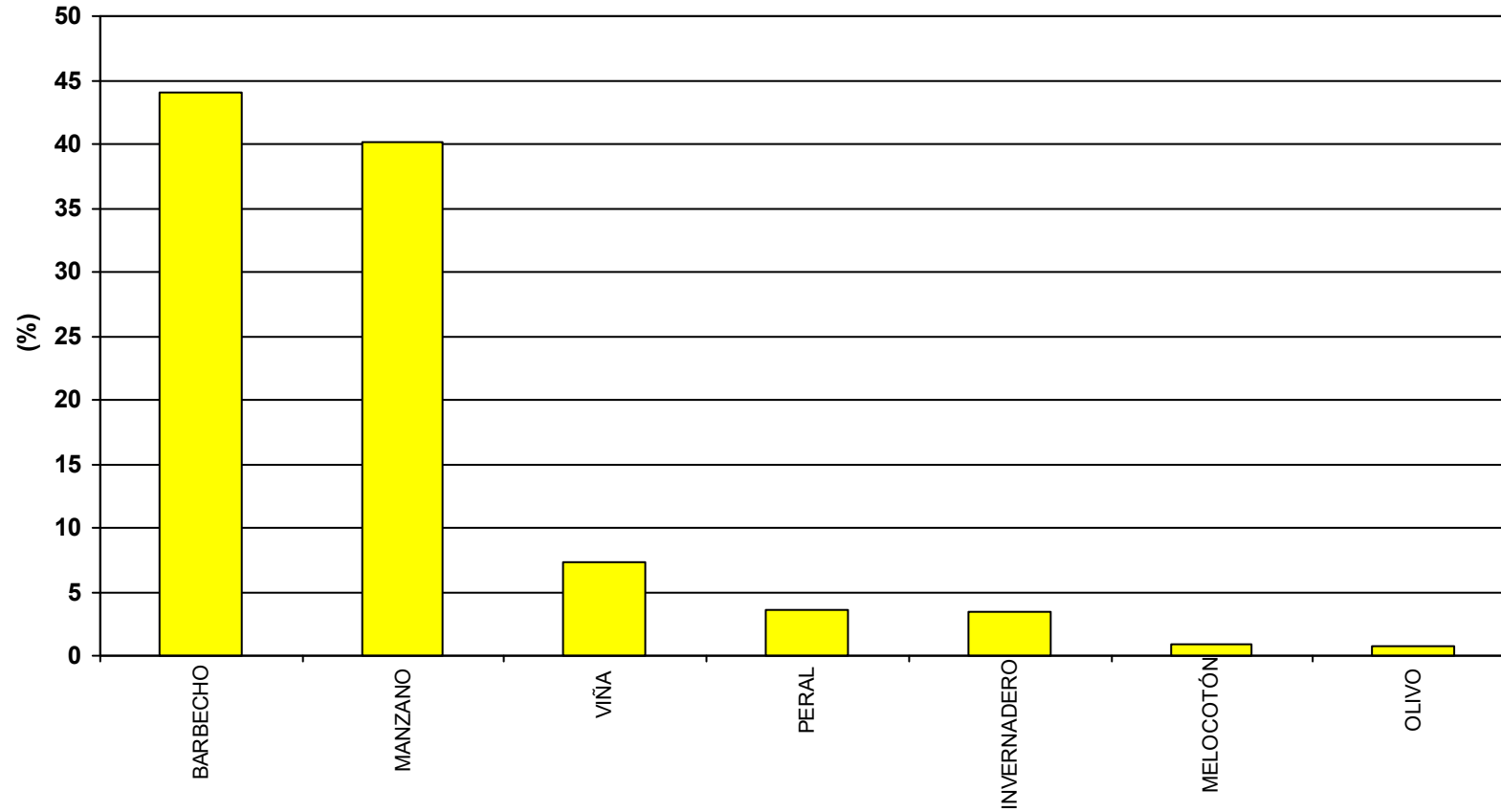
**SUPERFICIE ZONA: 71 ha**

**NÚMERO DE CULTIVOS DIFERENTES: 4**

BALANCE GLOBAL AÑO 2022

Servicio Oferta Agroindustrial

# SARTAGUDA



**SUPERFICIE ZONA: 39 ha**

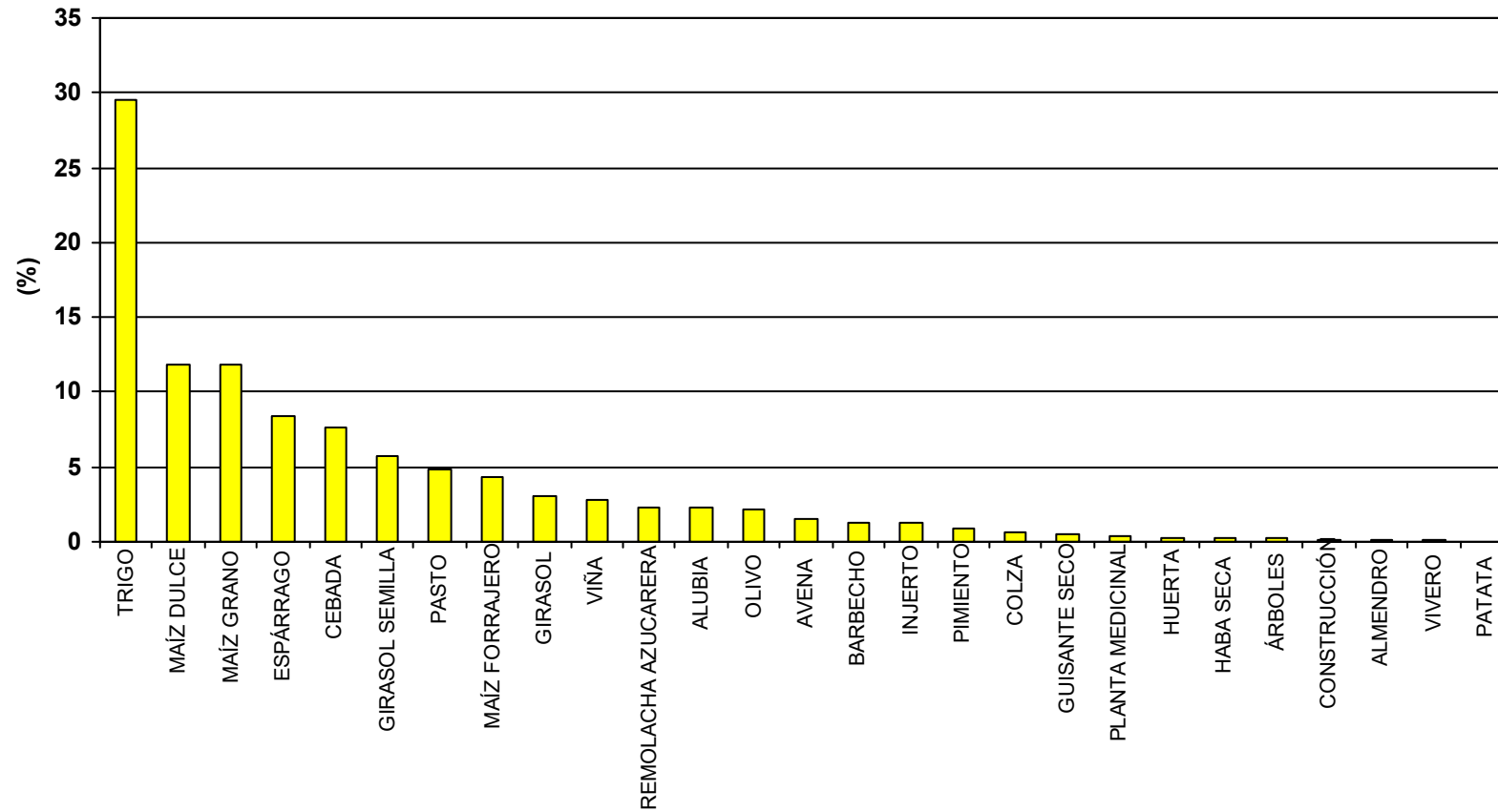
**NÚMERO DE CULTIVOS DIFERENTES: 5**

BALANCE GLOBAL AÑO 2022

Servicio Oferta Agroindustrial



## SECTOR I CANAL DE NAVARRA



**SUPERFICIE ZONA: 1.152 ha**

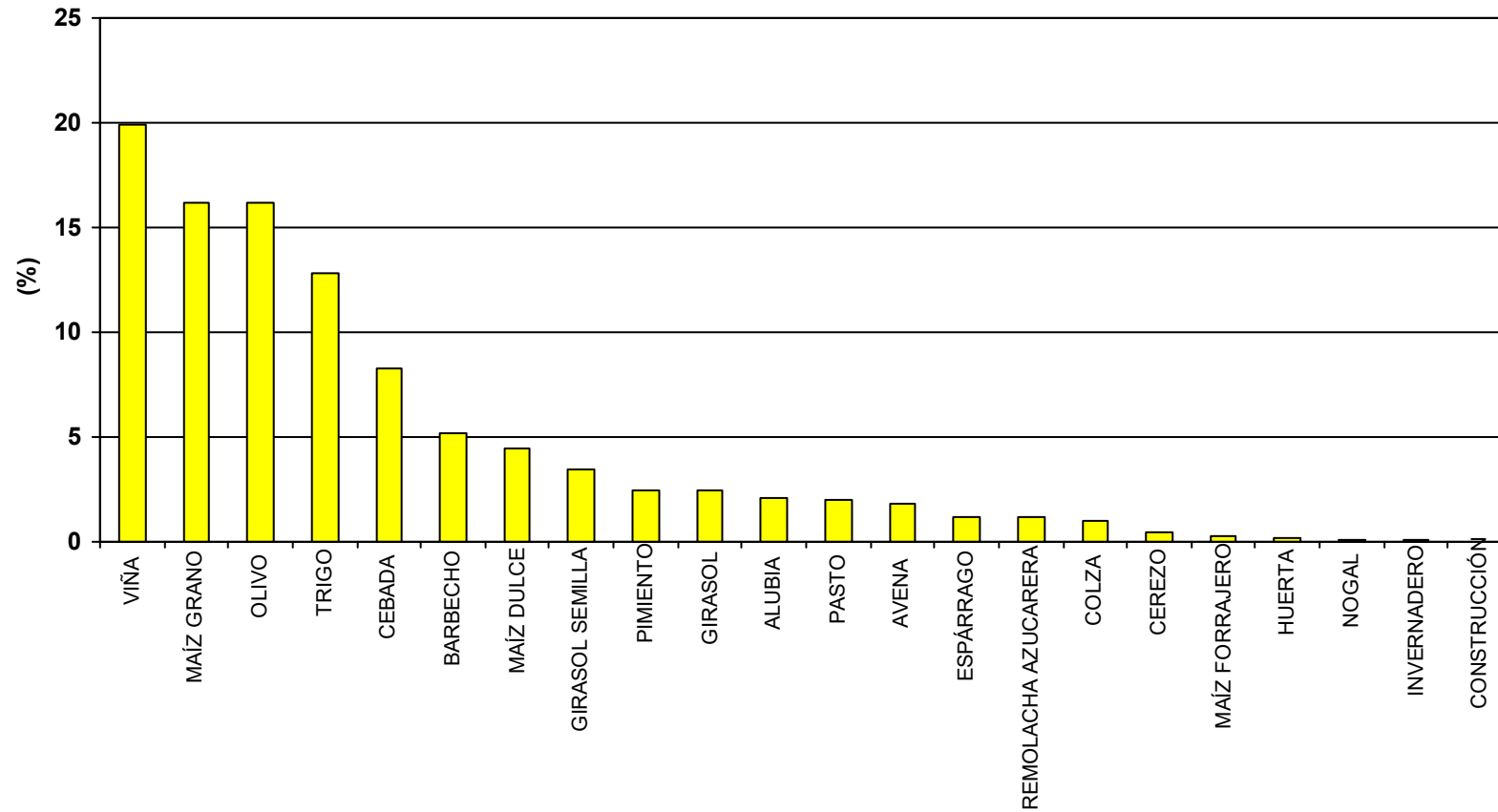
**PORCENTAJE DE SUPERFICIE CON DOBLES COSECHAS: 4,3**

**NÚMERO DE CULTIVOS DIFERENTES: 22**

BALANCE GLOBAL AÑO 2022

Servicio Oferta Agroindustrial

## SECTOR II.1 CANAL DE NAVARRA



**SUPERFICIE ZONA: 1.060 ha**

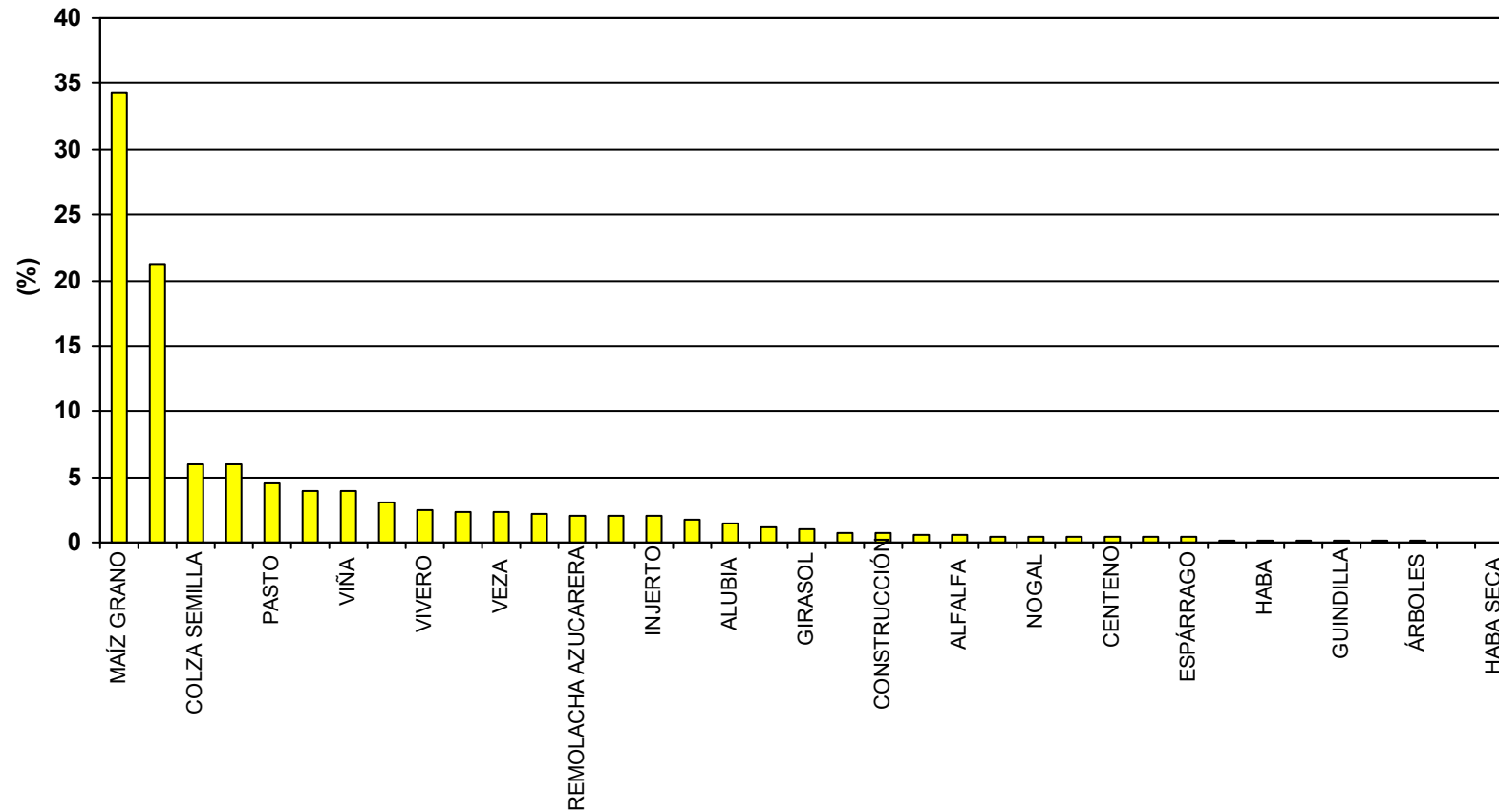
**PORCENTAJE DE SUPERFICIE CON DOBLES COSECHAS: 2,1**

**NÚMERO DE CULTIVOS DIFERENTES: 18**

BALANCE GLOBAL AÑO 2022

Servicio Oferta Agroindustrial

## SECTOR II.2 CANAL DE NAVARRA



**SUPERFICIE ZONA: 3.156 ha**

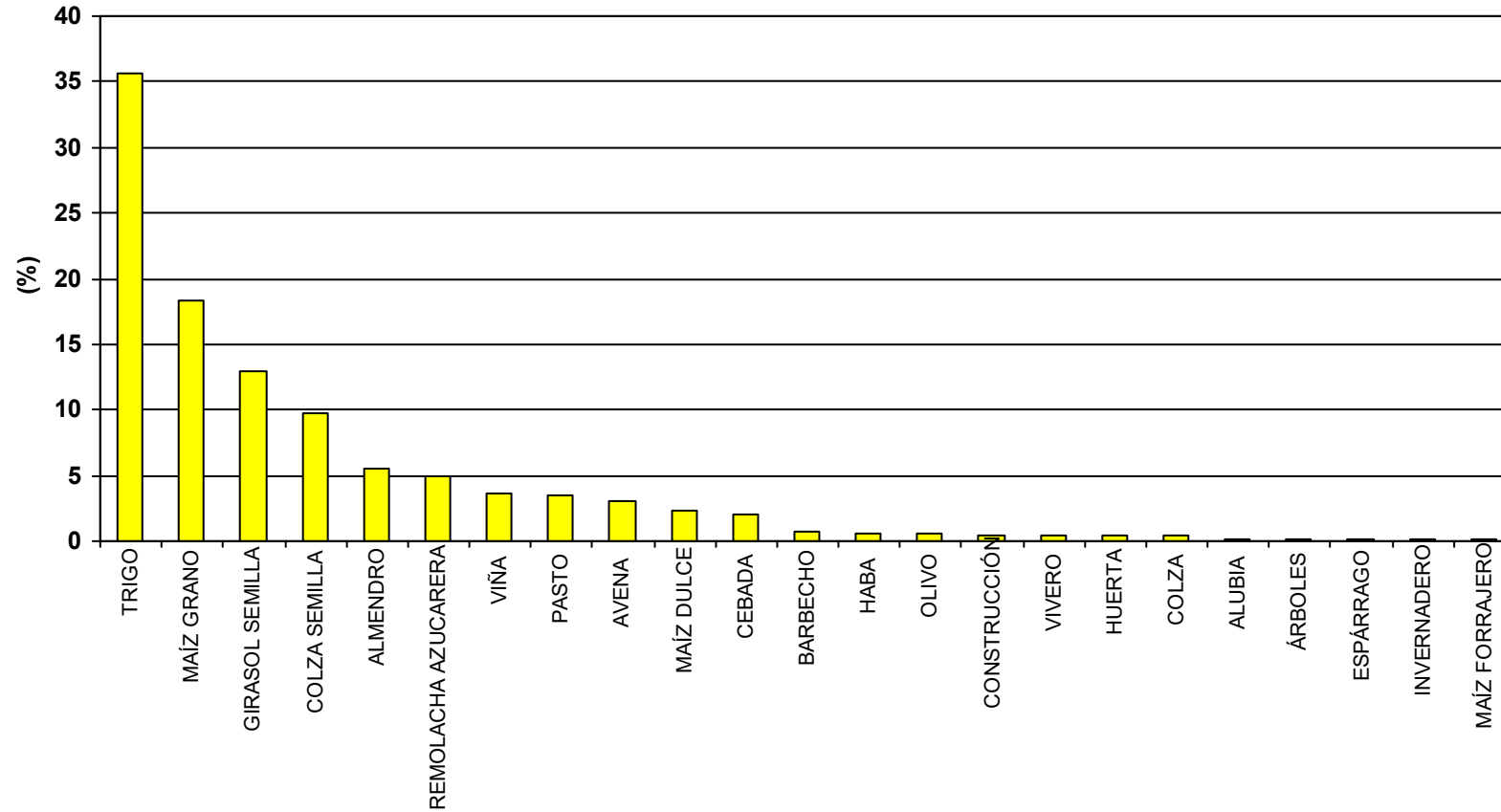
**PORCENTAJE DE SUPERFICIE CON DOBLES COSECHAS: 11**

**NÚMERO DE CULTIVOS DIFERENTES: 31**

BALANCE GLOBAL AÑO 2022

Servicio Oferta Agroindustrial

## SECTOR III CANAL DE NAVARRA



**SUPERFICIE ZONA: 1.166 ha**

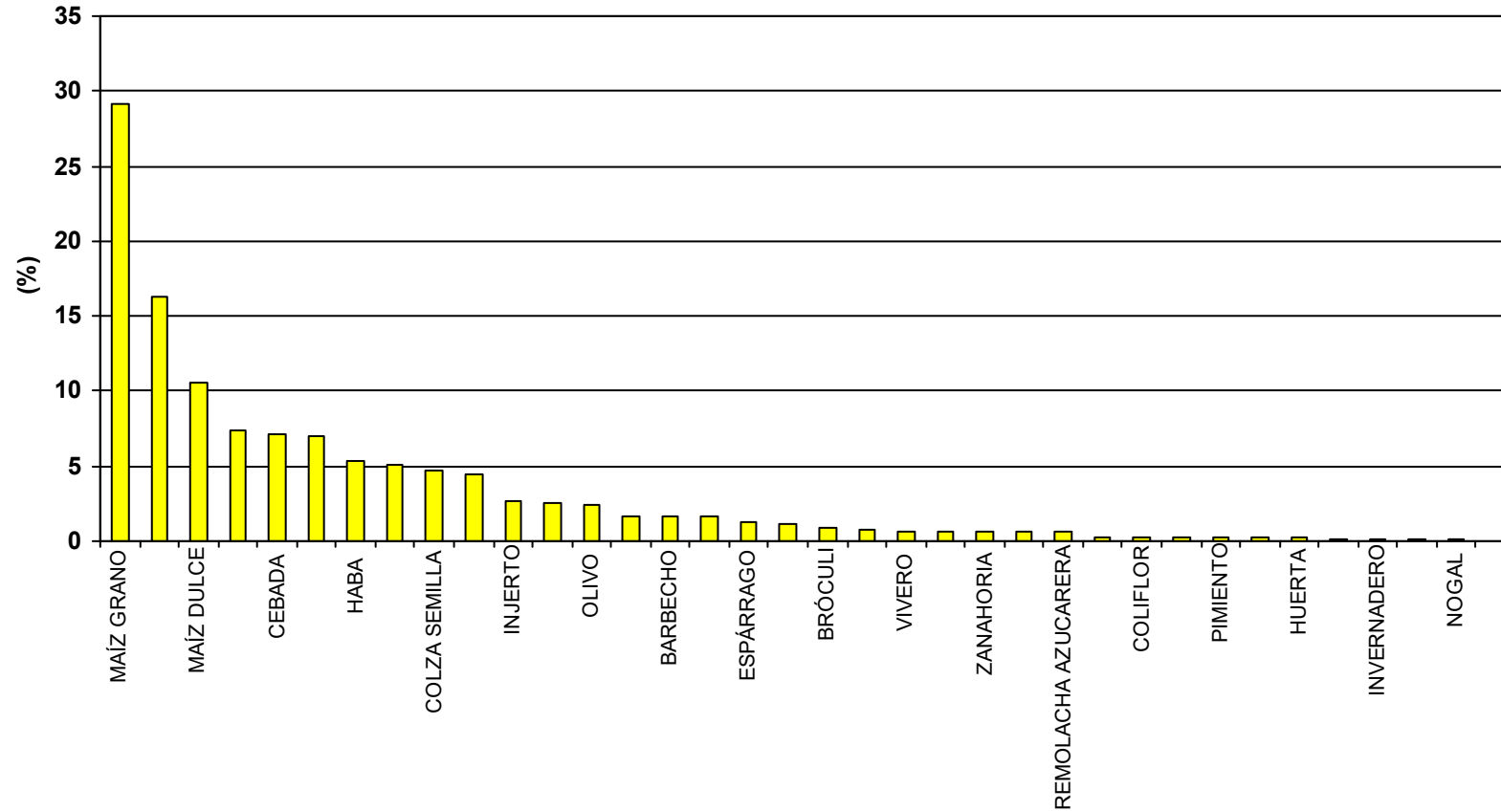
**PORCENTAJE DE SUPERFICIE CON DOBLES COSECHAS: 6,4**

**NÚMERO DE CULTIVOS DIFERENTES: 17**

BALANCE GLOBAL AÑO 2022

Servicio Oferta Agroindustrial

## SECTOR IV.1 CANAL DE NAVARRA



**SUPERFICIE ZONA: 2.388 ha**

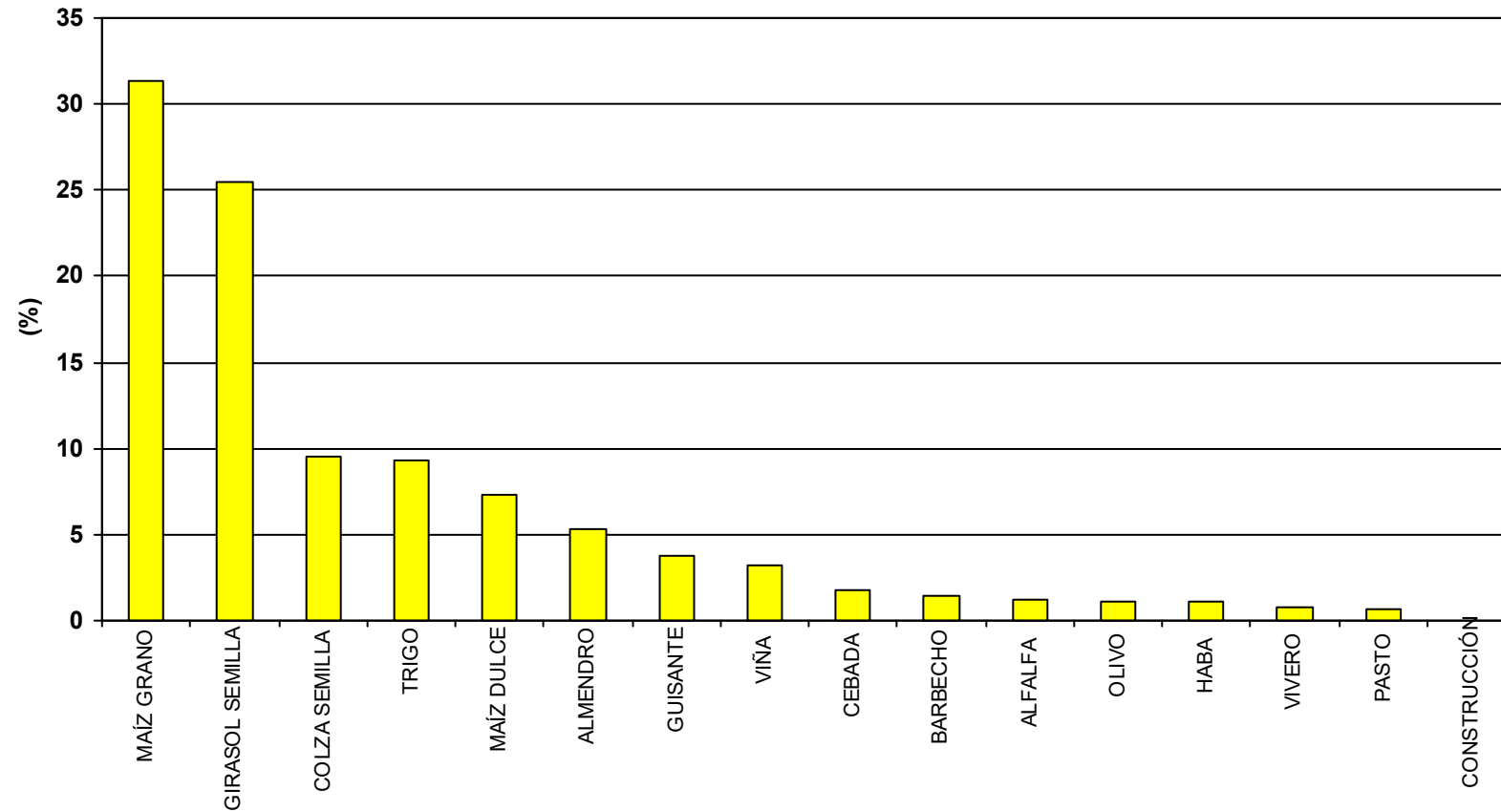
**PORCENTAJE DE SUPERFICIE CON DOBLES COSECHAS: 19**

**NÚMERO DE CULTIVOS DIFERENTES: 30**

BALANCE GLOBAL AÑO 2022

Servicio Oferta Agroindustrial

## SECTOR IV.2 CANAL DE NAVARRA



**SUPERFICIE ZONA: 903 ha**

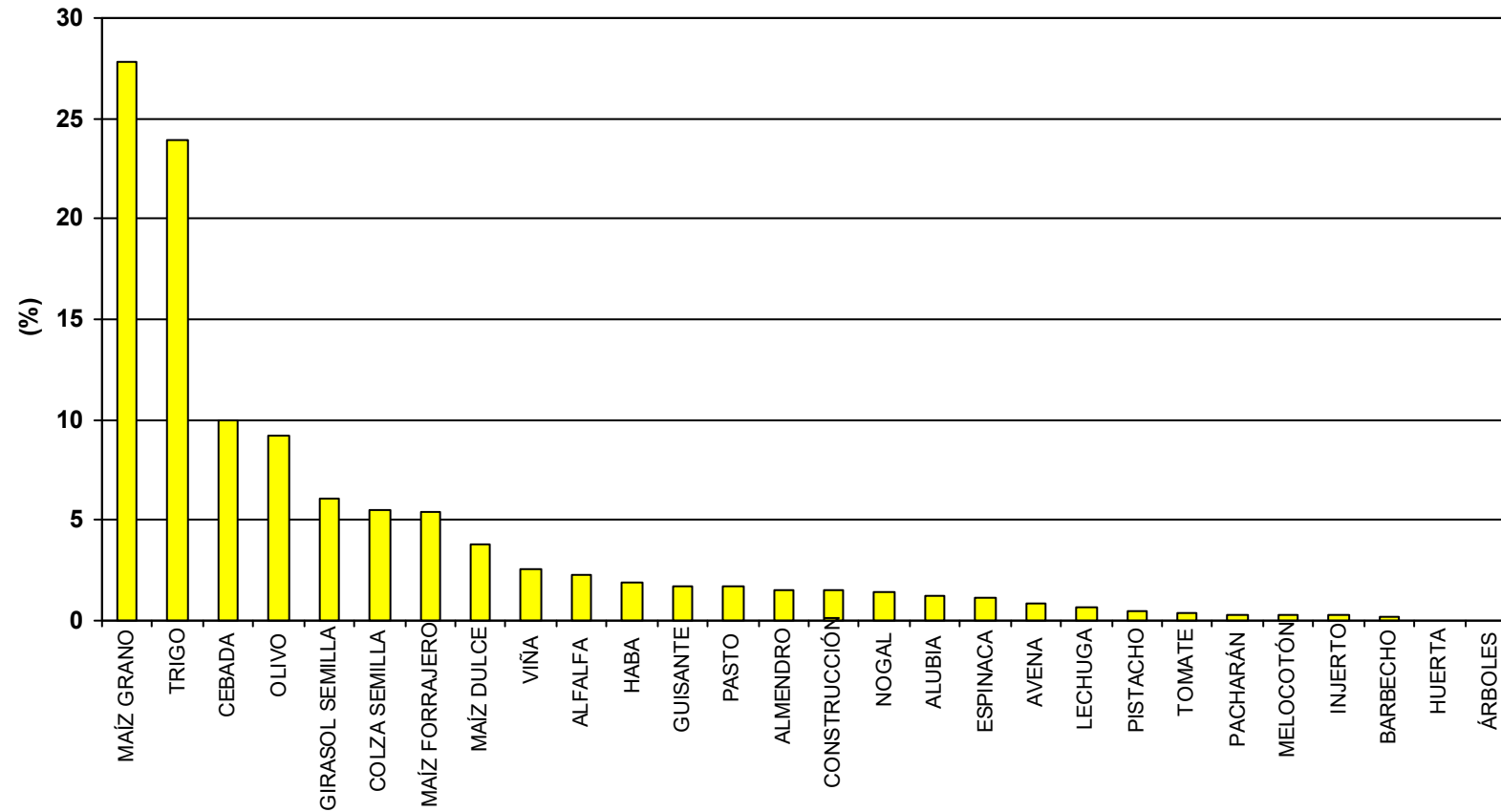
**PORCENTAJE DE SUPERFICIE CON DOBLES COSECHAS: 3,2**

**NÚMERO DE CULTIVOS DIFERENTES: 13**

BALANCE GLOBAL AÑO 2022

Servicio Oferta Agroindustrial

## SECTOR IV.3 CANAL DE NAVARRA



**SUPERFICIE ZONA: 1.446 ha**

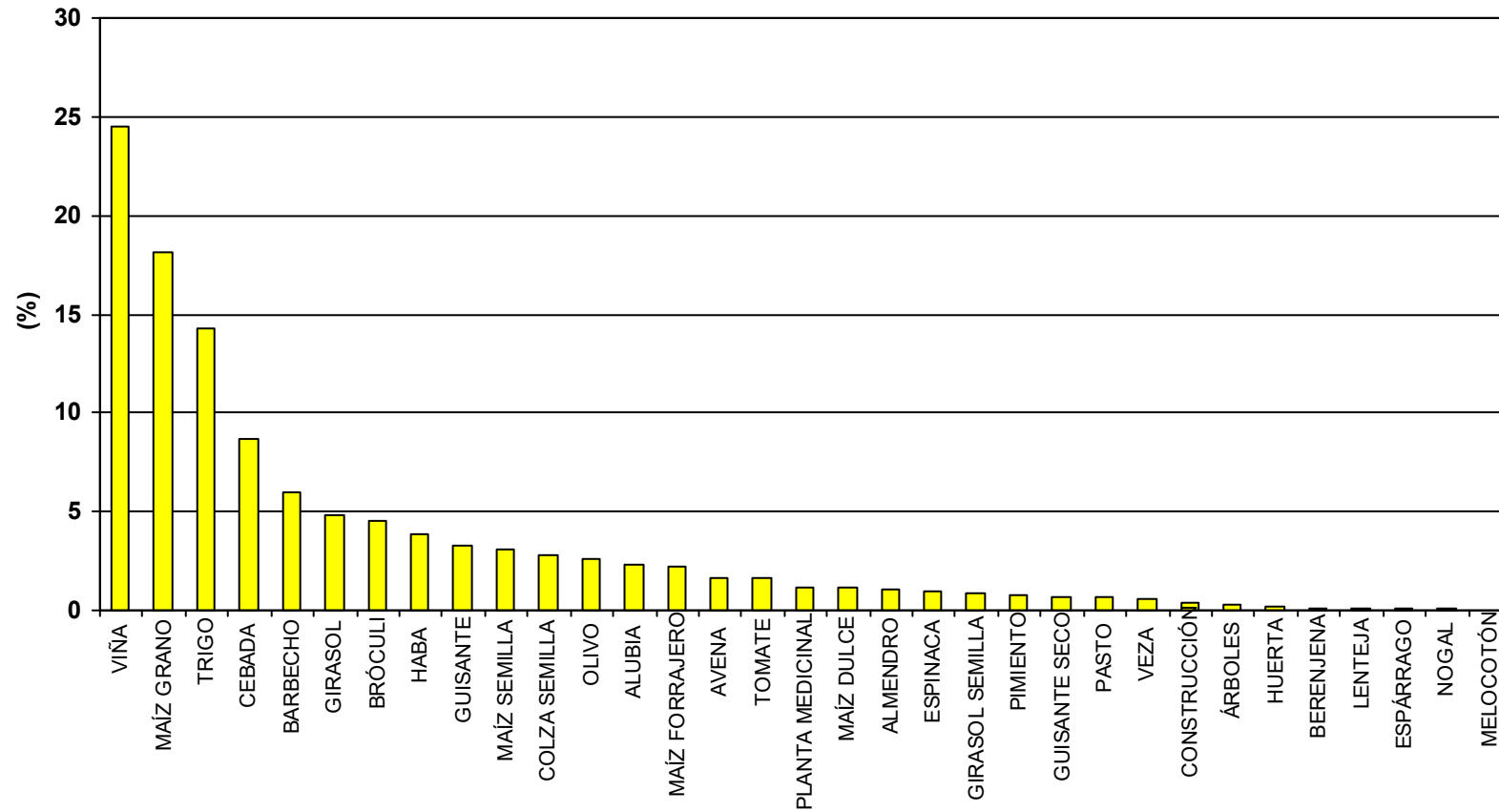
**PORCENTAJE DE SUPERFICIE CON DOBLES COSECHAS: 12**

**NÚMERO DE CULTIVOS DIFERENTES: 24**

BALANCE GLOBAL AÑO 2022

Servicio Oferta Agroindustrial

## SECTOR IV.4 CANAL DE NAVARRA



**SUPERFICIE ZONA: 2.634 ha**

**PORCENTAJE DE SUPERFICIE CON DOBLES COSECHAS: 14**

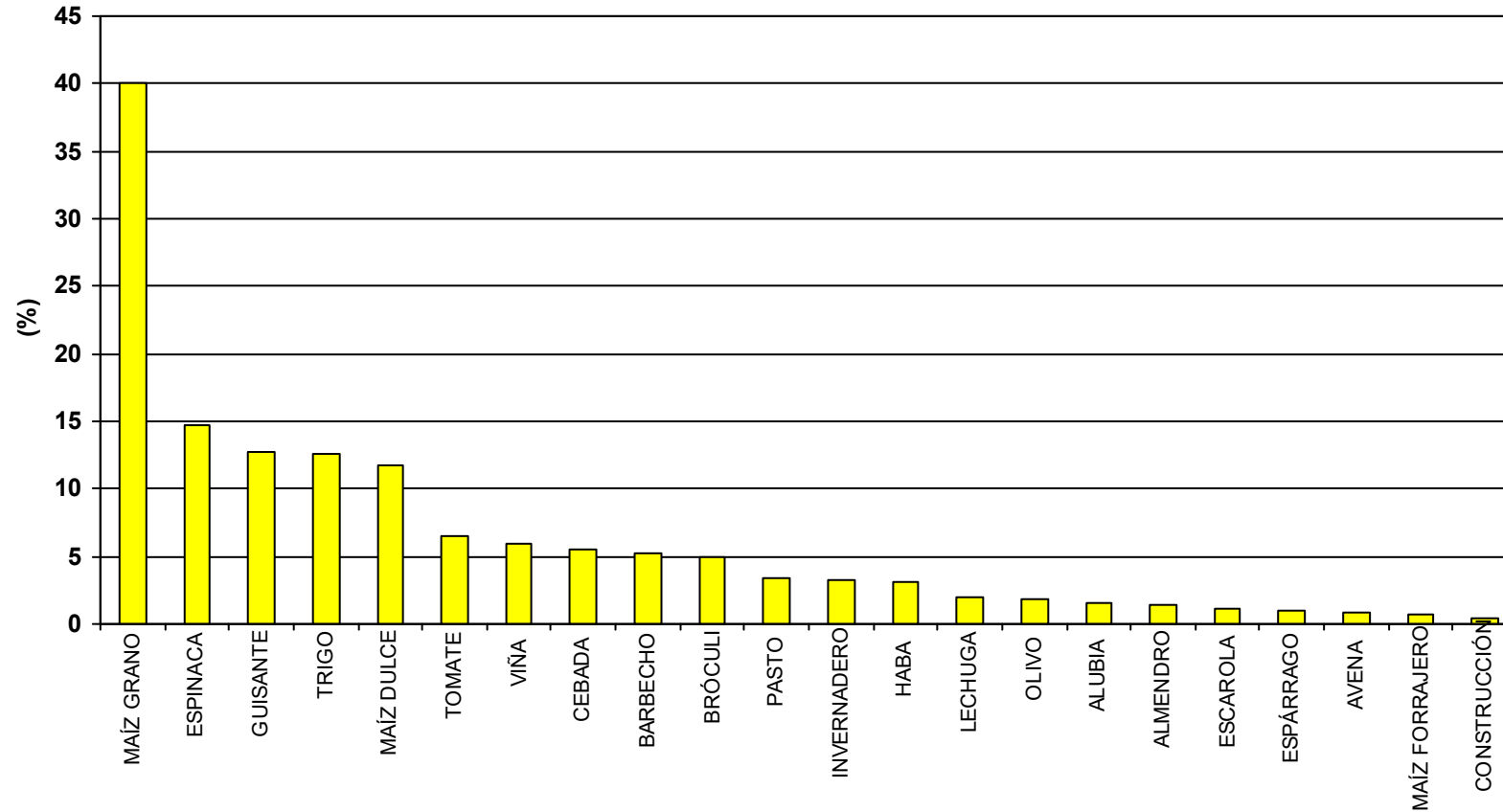
**NÚMERO DE CULTIVOS DIFERENTES: 29**

BALANCE GLOBAL AÑO 2022

Servicio Oferta Agroindustrial



## SECTOR IV.5.1 CANAL DE NAVARRA



**SUPERFICIE ZONA: 899 ha**

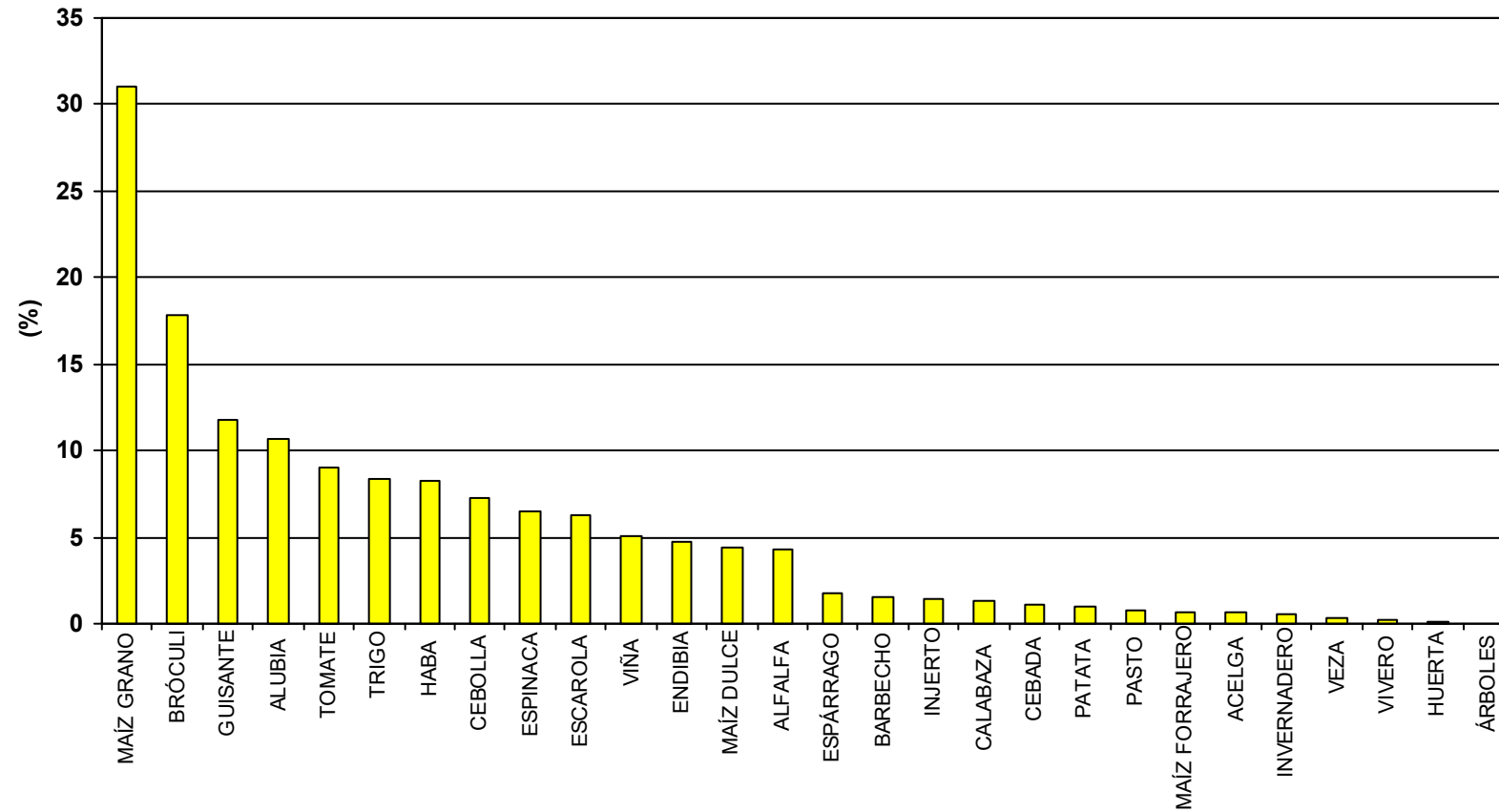
**PORCENTAJE DE SUPERFICIE CON DOBLES COSECHAS: 41**

**NÚMERO DE CULTIVOS DIFERENTES: 19**

BALANCE GLOBAL AÑO 2022

Servicio Oferta Agroindustrial

## SECTOR IV.5.2 CANAL DE NAVARRA



**SUPERFICIE ZONA: 1.059 ha**

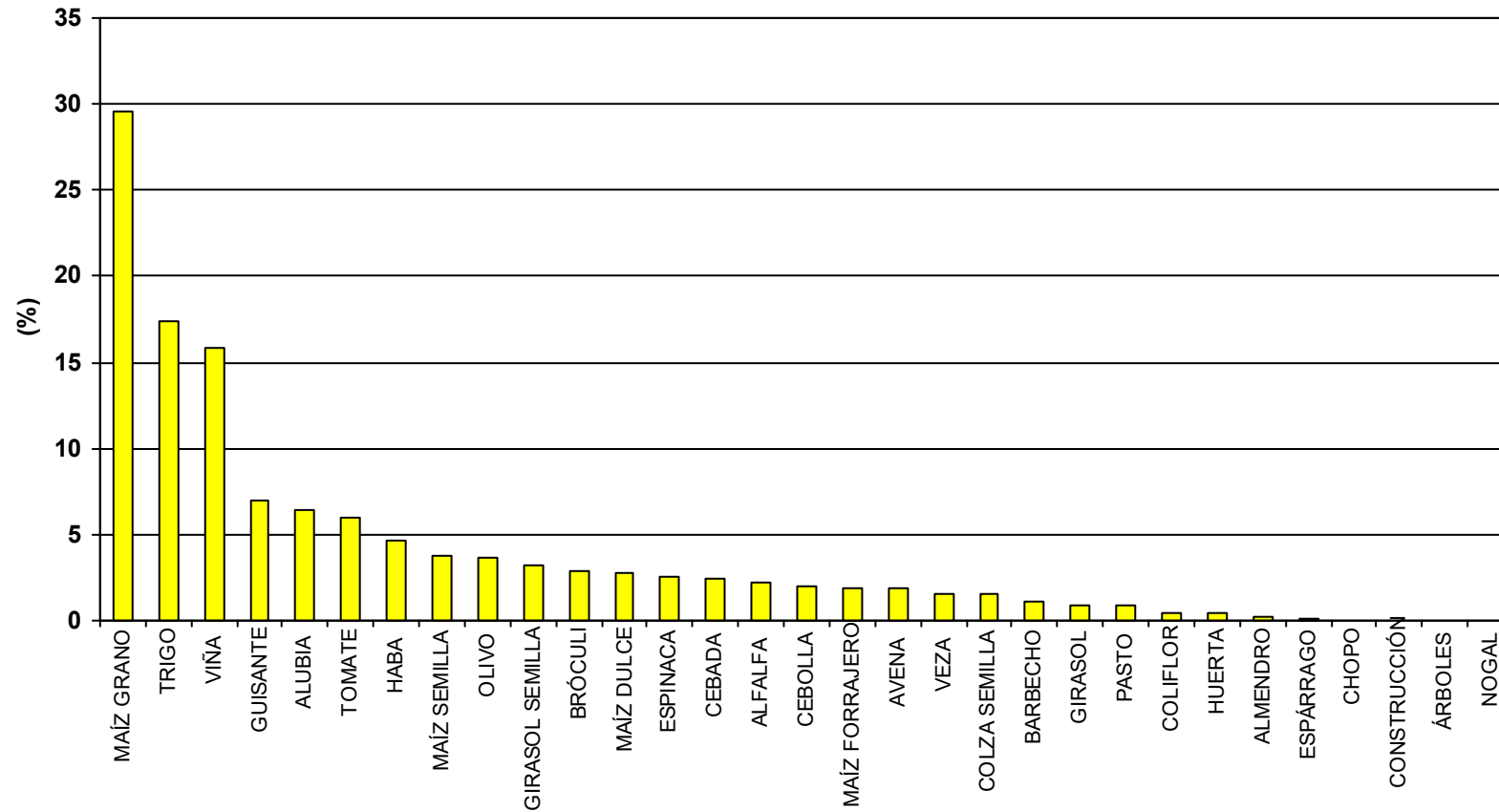
**PORCENTAJE DE SUPERFICIE CON DOBLES COSECHAS: 47**

**NÚMERO DE CULTIVOS DIFERENTES: 23**

BALANCE GLOBAL AÑO 2022

Servicio Oferta Agroindustrial

## SECTOR IX CANAL DE NAVARRA



**SUPERFICIE ZONA: 1.990 ha**

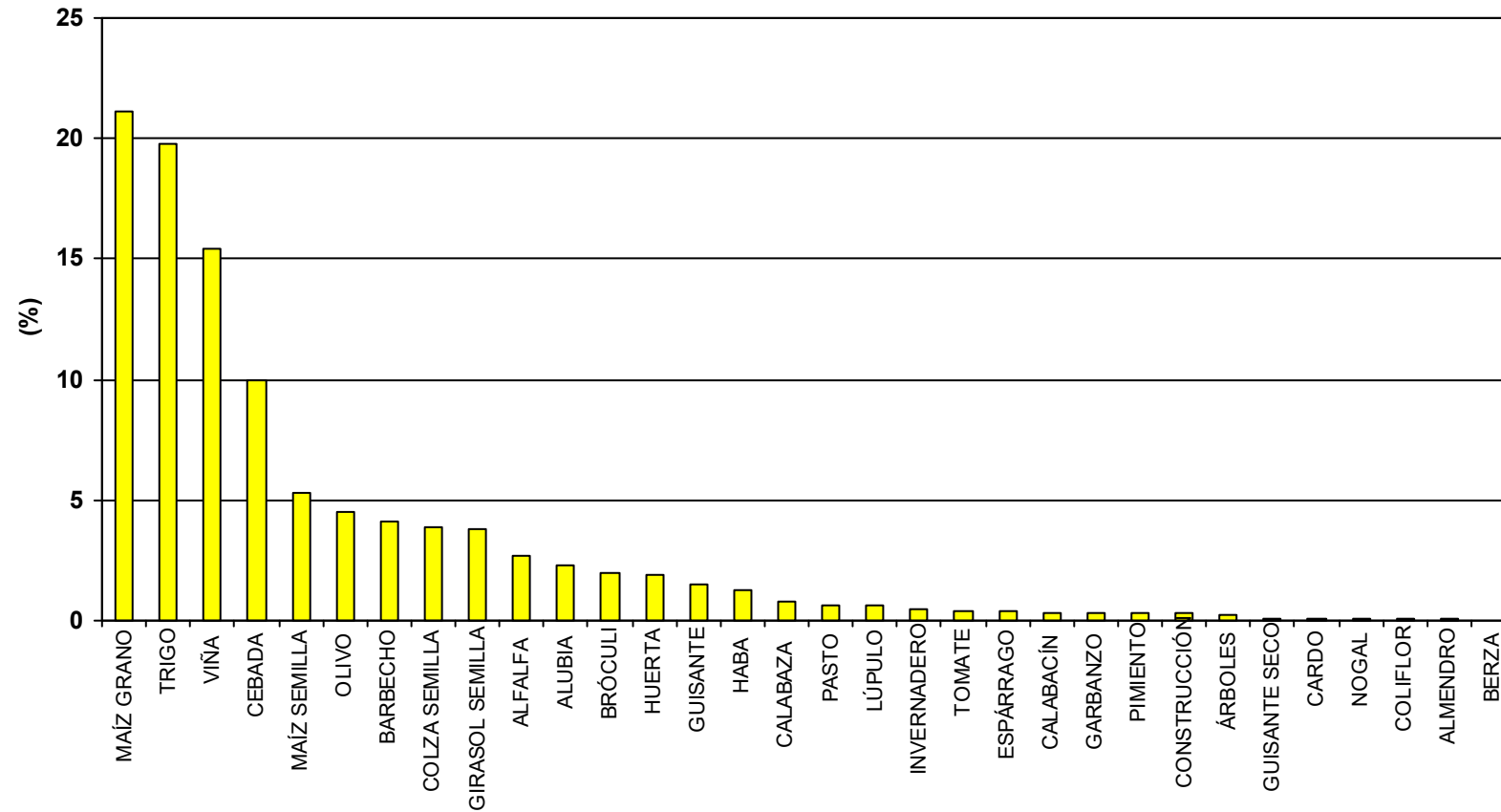
**PORCENTAJE DE SUPERFICIE CON DOBLES COSECHAS: 23**

**NÚMERO DE CULTIVOS DIFERENTES: 27**

BALANCE GLOBAL AÑO 2022

Servicio Oferta Agroindustrial

## SECTOR V CANAL DE NAVARRA



**SUPERFICIE ZONA: 911 ha**

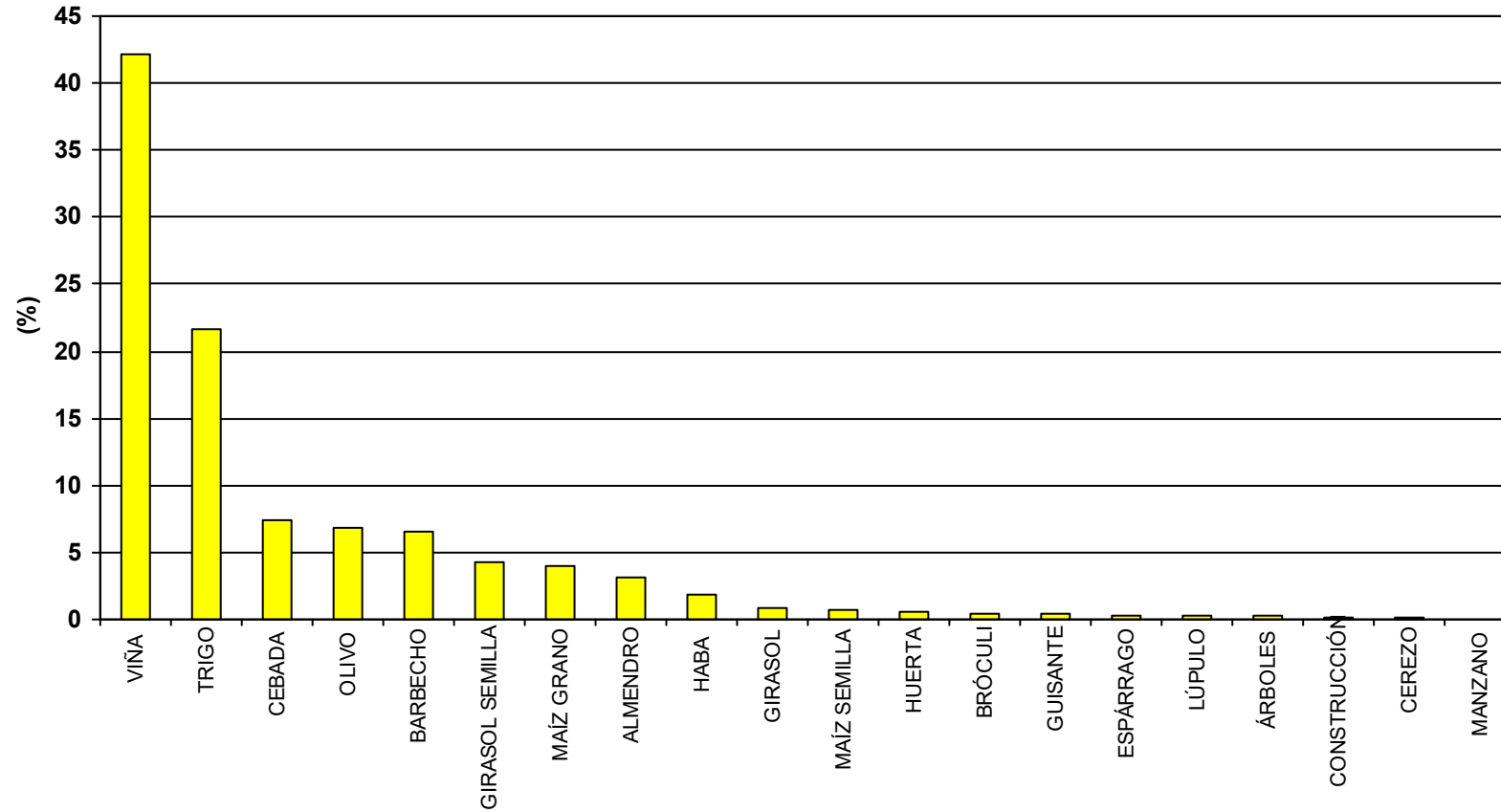
**PORCENTAJE DE SUPERFICIE CON DOBLES COSECHAS: 4,6**

**NÚMERO DE CULTIVOS DIFERENTES: 27**

BALANCE GLOBAL AÑO 2022

Servicio Oferta Agroindustrial

## SECTOR VI CANAL DE NAVARRA



**SUPERFICIE ZONA: 822 ha**

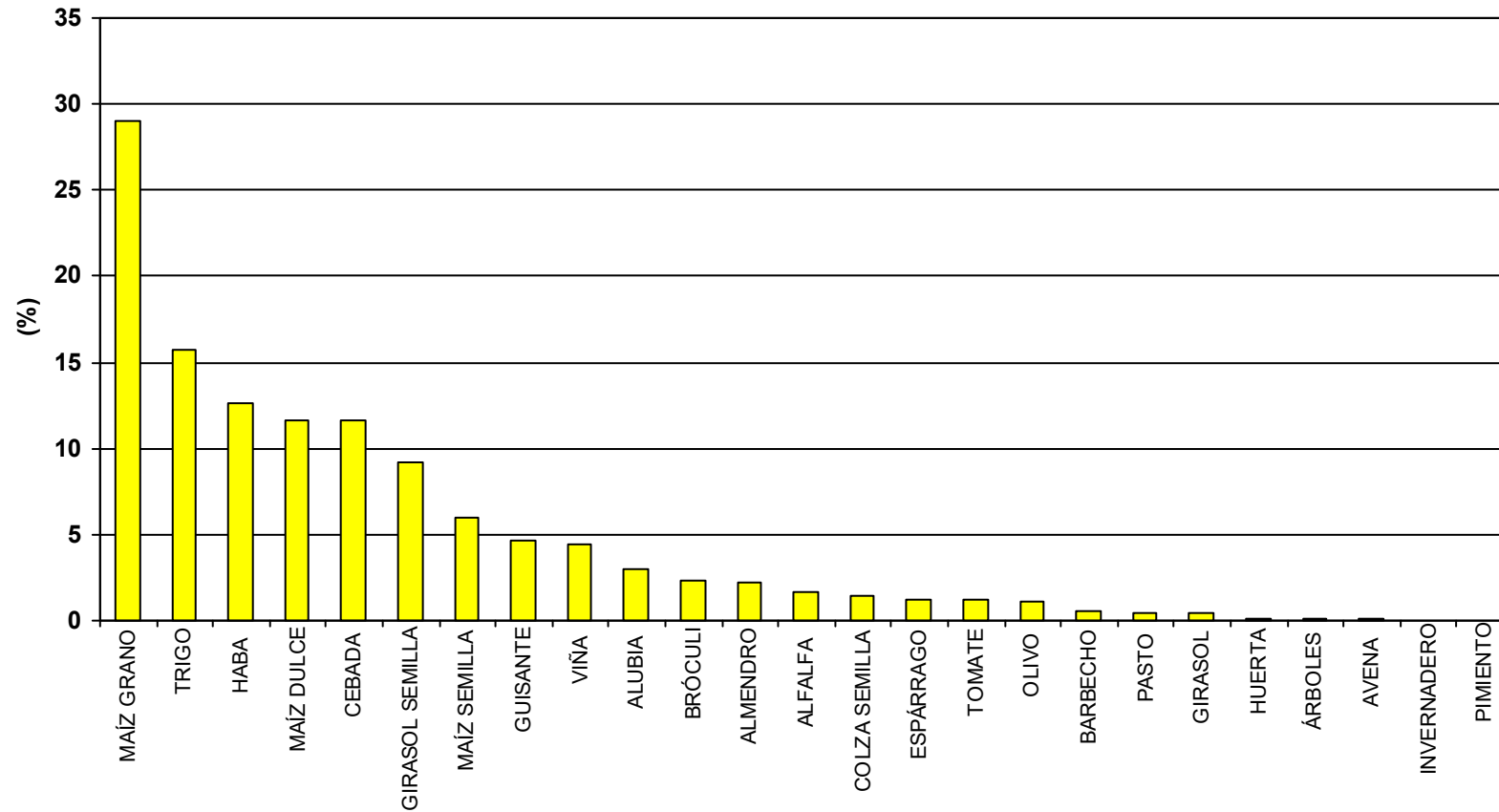
**PORCENTAJE DE SUPERFICIE CON DOBLES COSECHAS: 2,3**

**NÚMERO DE CULTIVOS DIFERENTES: 16**

BALANCE GLOBAL AÑO 2022

Servicio Oferta Agroindustrial

## SECTOR VII CANAL DE NAVARRA



**SUPERFICIE ZONA: 1.538 ha**

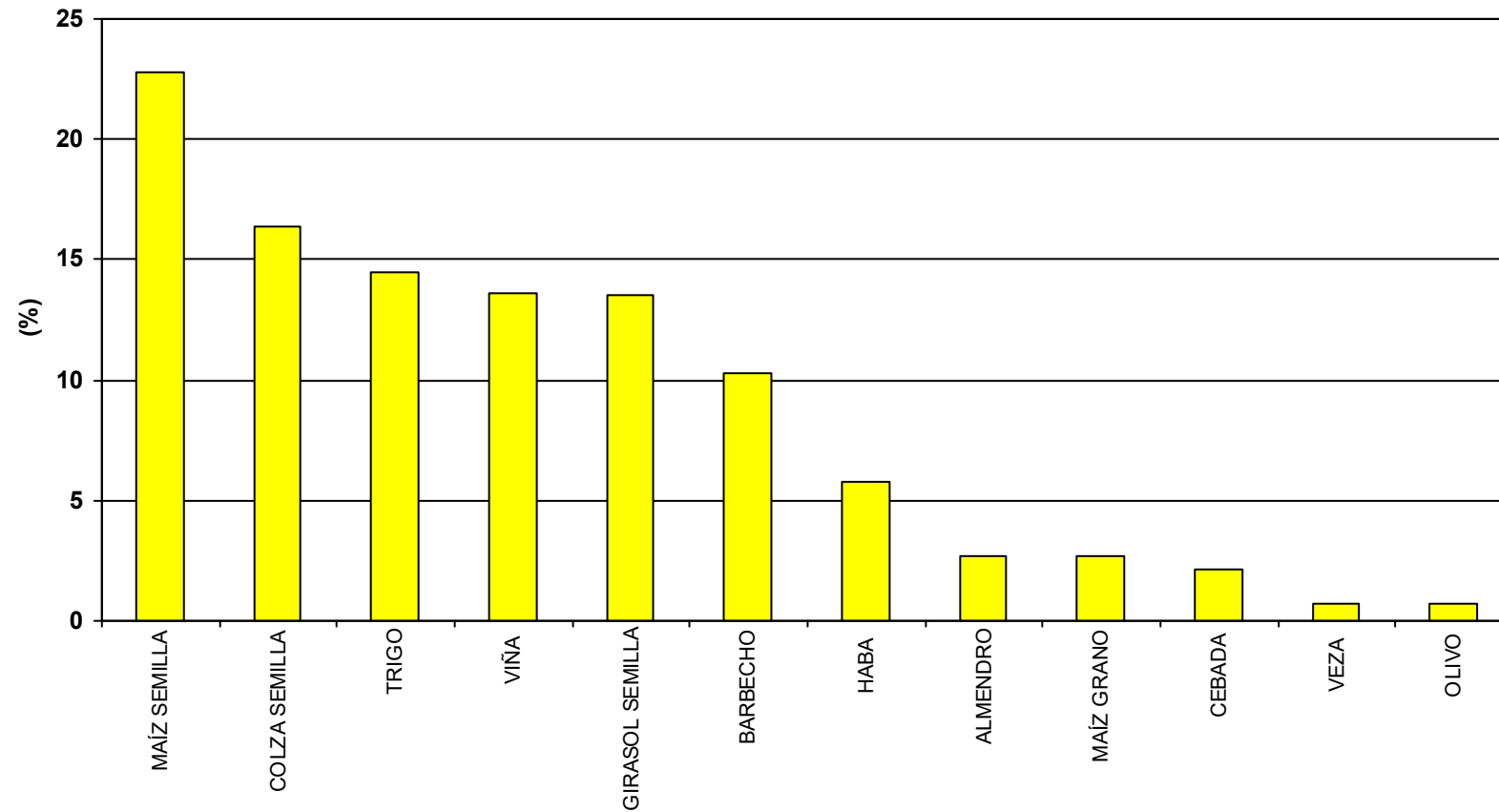
**PORCENTAJE DE SUPERFICIE CON DOBLES COSECHAS: 21**

**NÚMERO DE CULTIVOS DIFERENTES: 21**

BALANCE GLOBAL AÑO 2022

Servicio Oferta Agroindustrial

## SECTOR VIII CANAL DE NAVARRA



**SUPERFICIE ZONA: 247 ha**

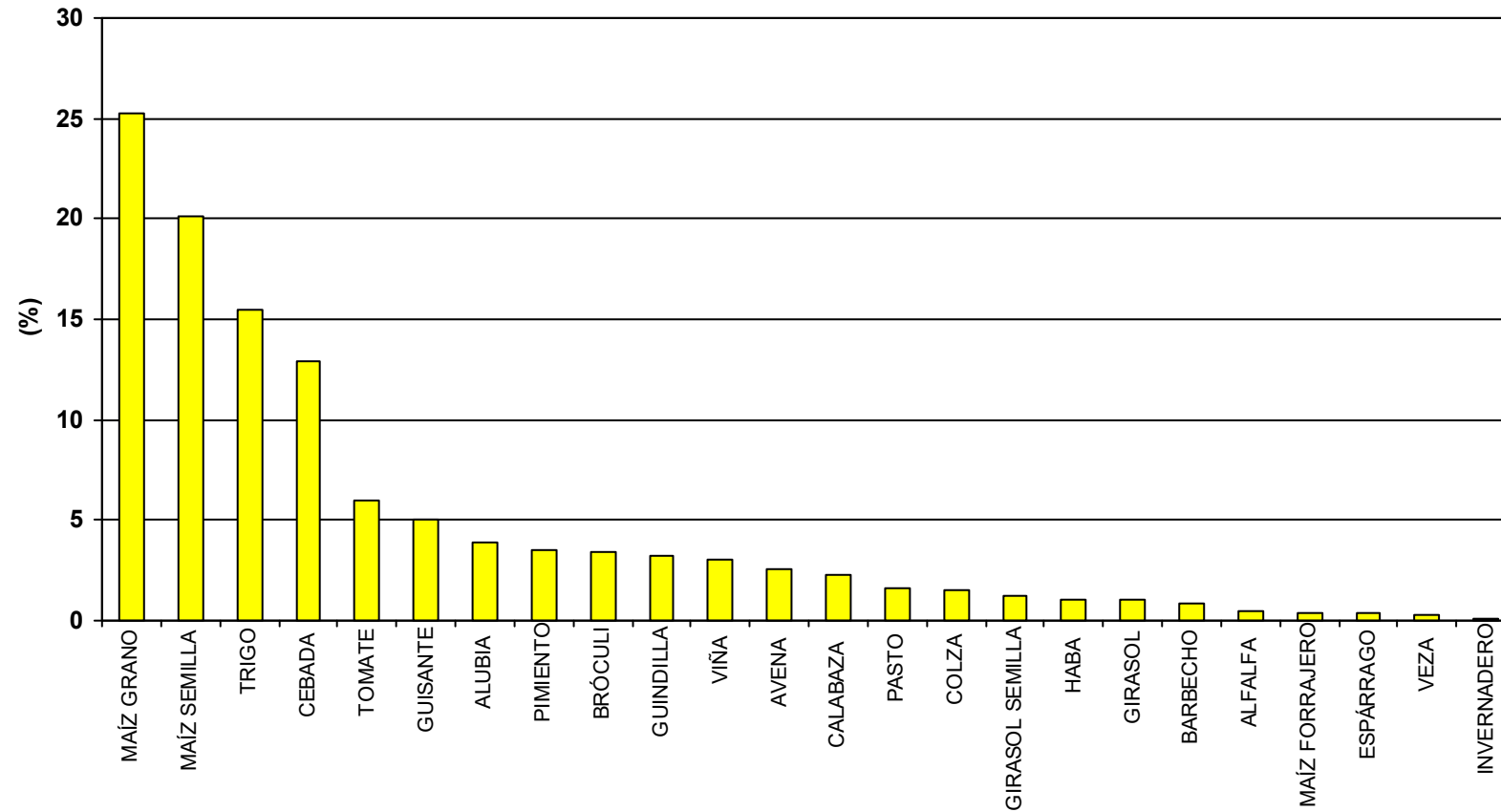
**PORCENTAJE DE SUPERFICIE CON DOBLES COSECHAS: 5,8**

**NÚMERO DE CULTIVOS DIFERENTES: 11**

BALANCE GLOBAL AÑO 2022

Servicio Oferta Agroindustrial

## SECTOR X CANAL DE NAVARRA



**SUPERFICIE ZONA: 1.101 ha**

**PORCENTAJE DE SUPERFICIE CON DOBLES COSECHAS: 16**

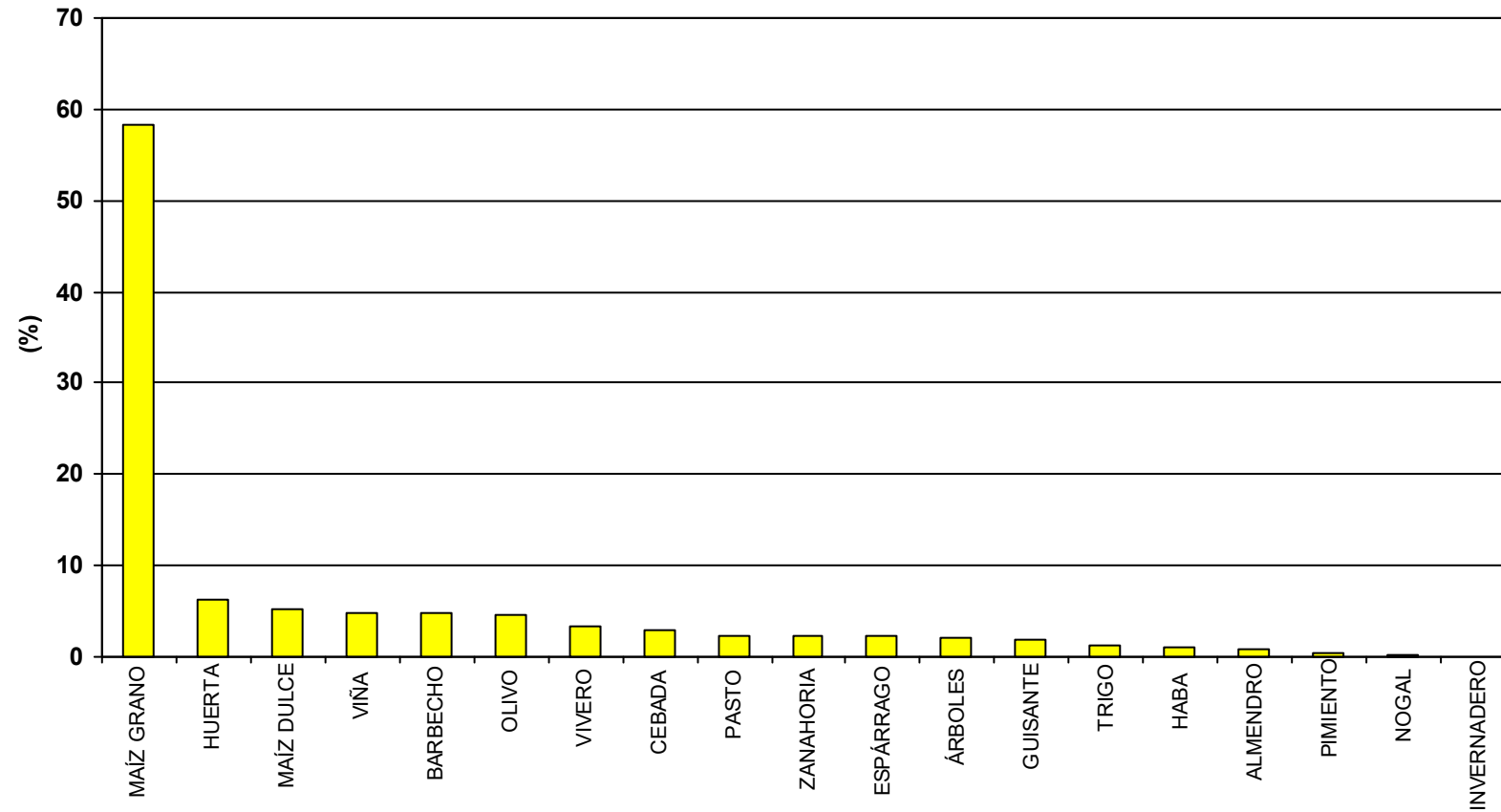
**NÚMERO DE CULTIVOS DIFERENTES: 22**

BALANCE GLOBAL AÑO 2022

Servicio Oferta Agroindustrial



## SECTOR XXII ARG 1 CANAL DE NAVARRA



**SUPERFICIE ZONA: 186 ha**

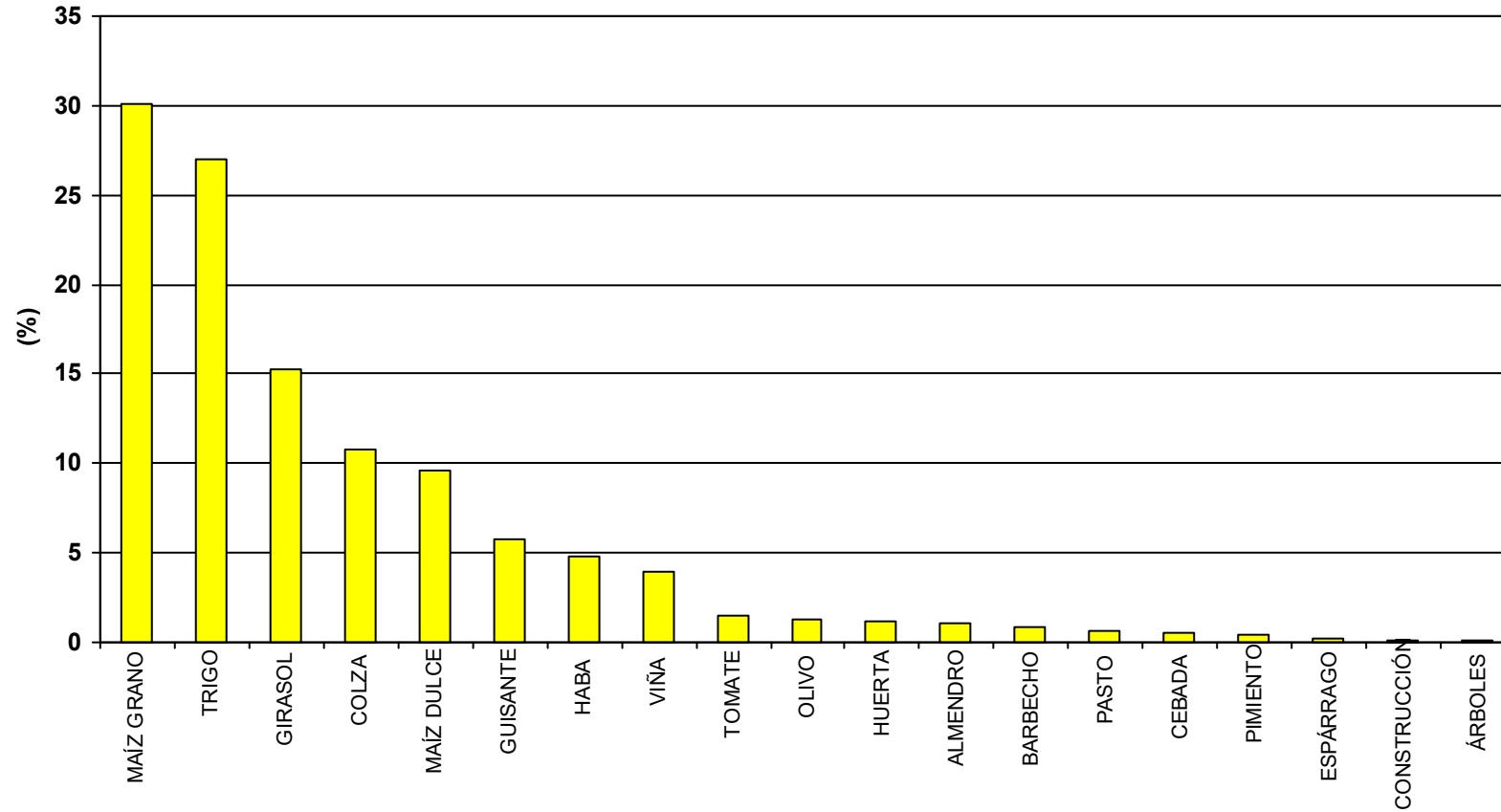
**PORCENTAJE DE SUPERFICIE CON DOBLES COSECHAS: 5,3**

**NÚMERO DE CULTIVOS DIFERENTES: 14**

BALANCE GLOBAL AÑO 2022

Servicio Oferta Agroindustrial

## SECTOR XXII ARG 2 CANAL DE NAVARRA



**SUPERFICIE ZONA: 1.445 ha**

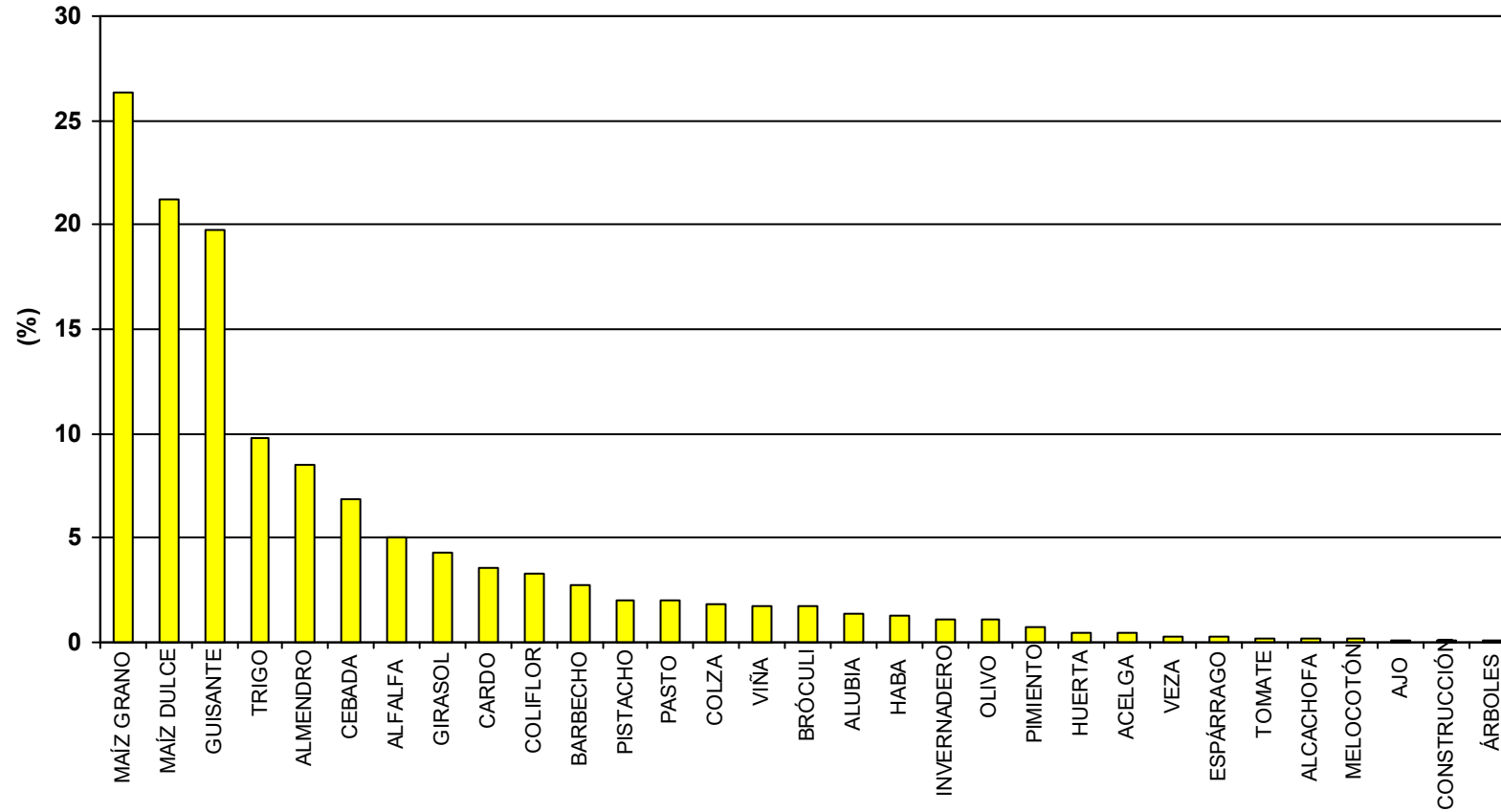
**PORCENTAJE DE SUPERFICIE CON DOBLES COSECHAS: 15**

**NÚMERO DE CULTIVOS DIFERENTES: 15**

BALANCE GLOBAL AÑO 2022

Servicio Oferta Agroindustrial

## SECTOR XXII ARG 3 CANAL DE NAVARRA



**SUPERFICIE ZONA: 424 ha**

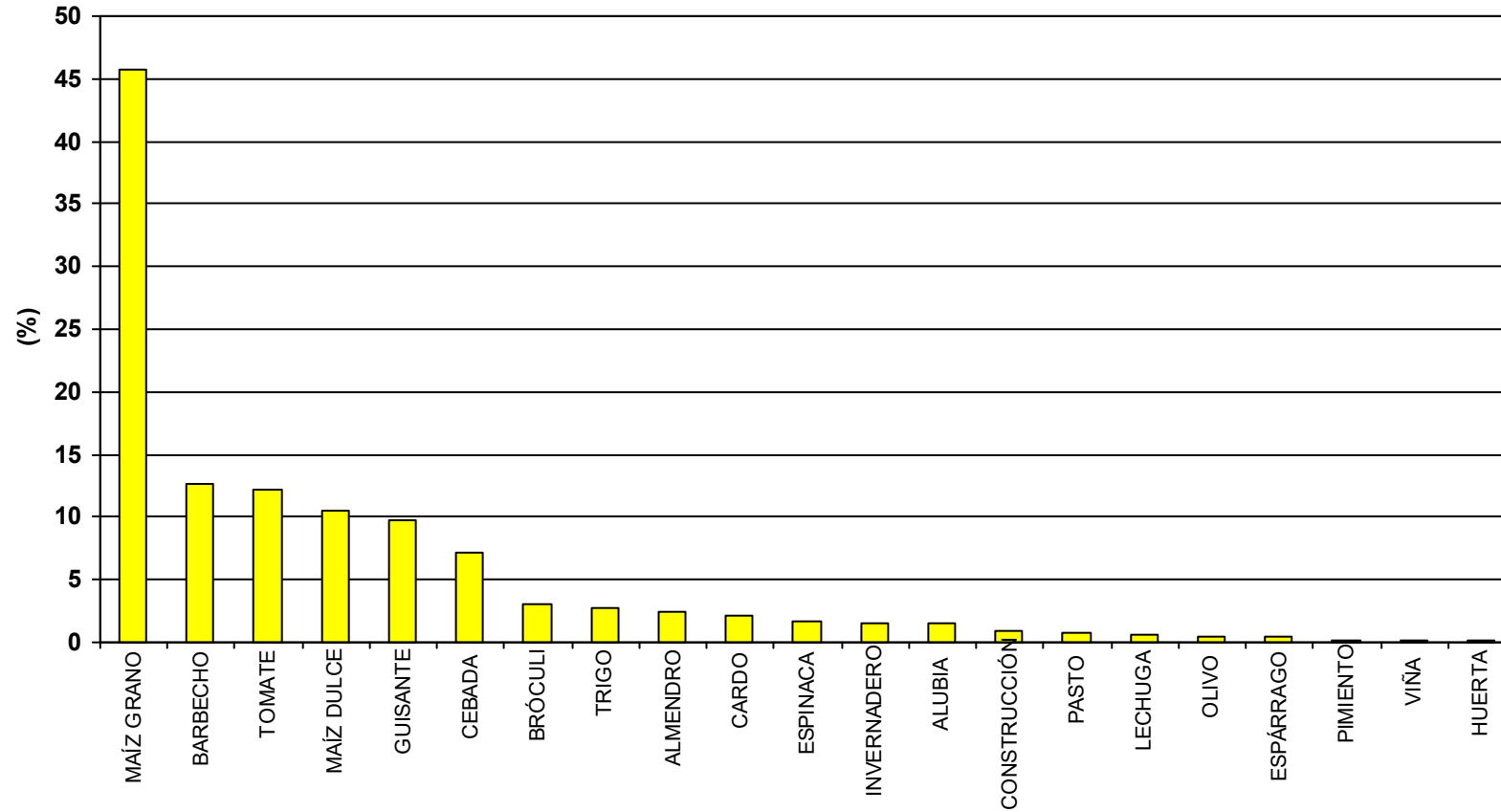
**PORCENTAJE DE SUPERFICIE CON DOBLES COSECHAS: 29**

**NÚMERO DE CULTIVOS DIFERENTES: 26**

BALANCE GLOBAL AÑO 2022

Servicio Oferta Agroindustrial

## SECTOR XXII ARG 4 CANAL DE NAVARRA



**SUPERFICIE ZONA: 1.012 ha**

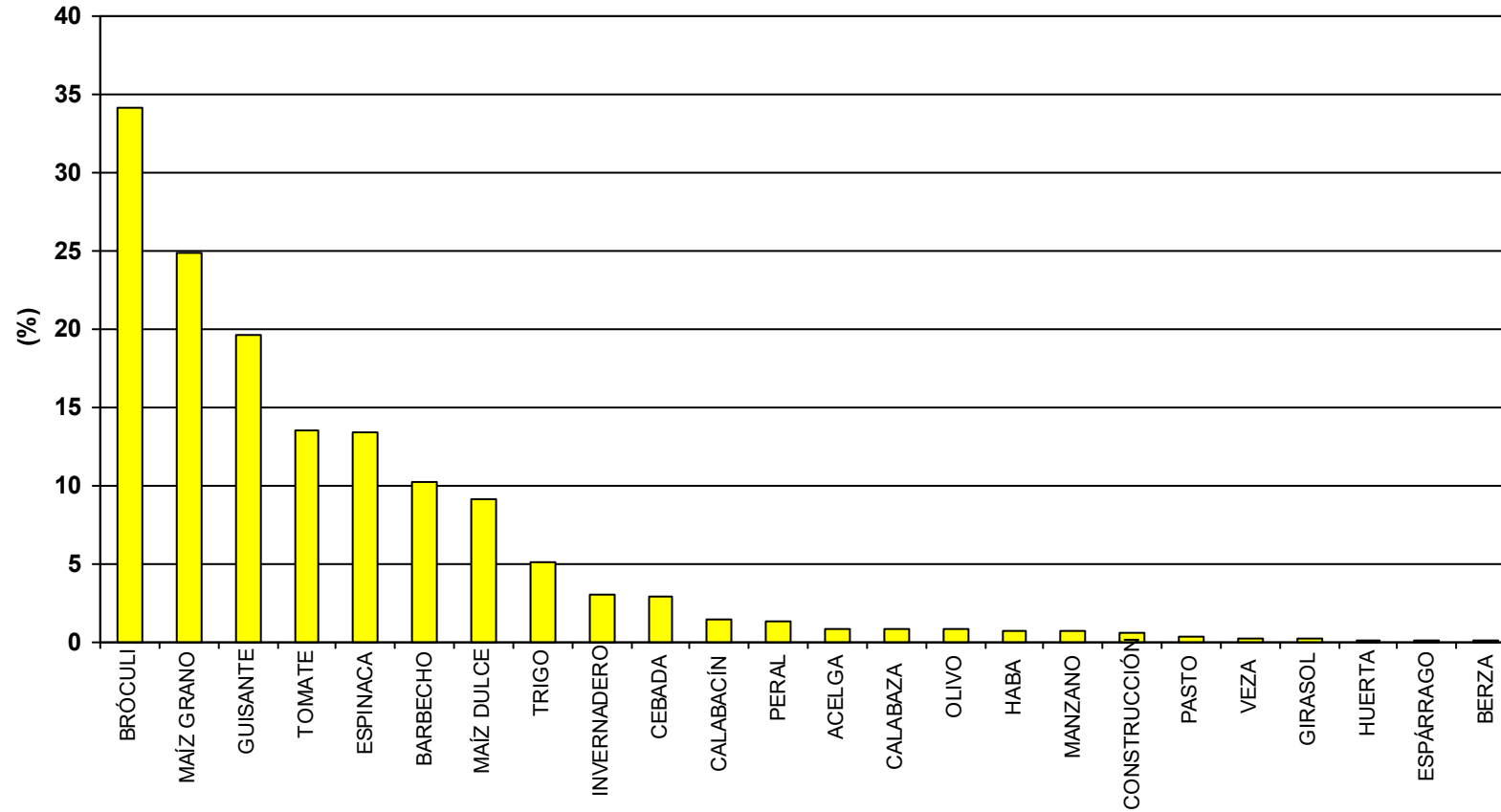
**PORCENTAJE DE SUPERFICIE CON DOBLES COSECHAS: 17**

**NÚMERO DE CULTIVOS DIFERENTES: 17**

BALANCE GLOBAL AÑO 2022

Servicio Oferta Agroindustrial

## SECTOR XXII ARG 5 CANAL DE NAVARRA



**SUPERFICIE ZONA: 687 ha**

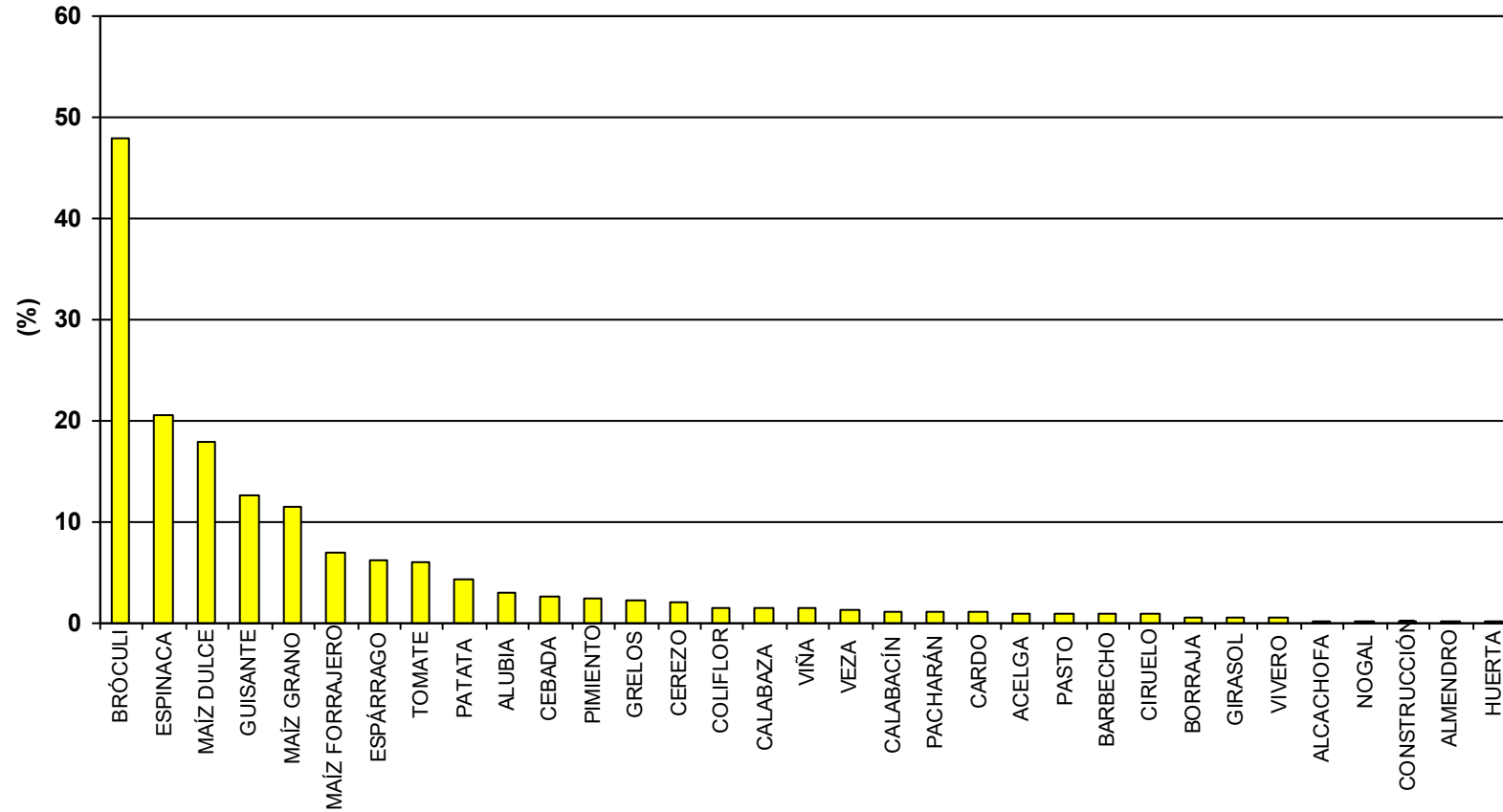
**PORCENTAJE DE SUPERFICIE CON DOBLES COSECHAS: 45**

**NÚMERO DE CULTIVOS DIFERENTES: 20**

BALANCE GLOBAL AÑO 2022

Servicio Oferta Agroindustrial

# SECTOR XXII ARG 6 CANAL DE NAVARRA



**SUPERFICIE ZONA: 802 ha**

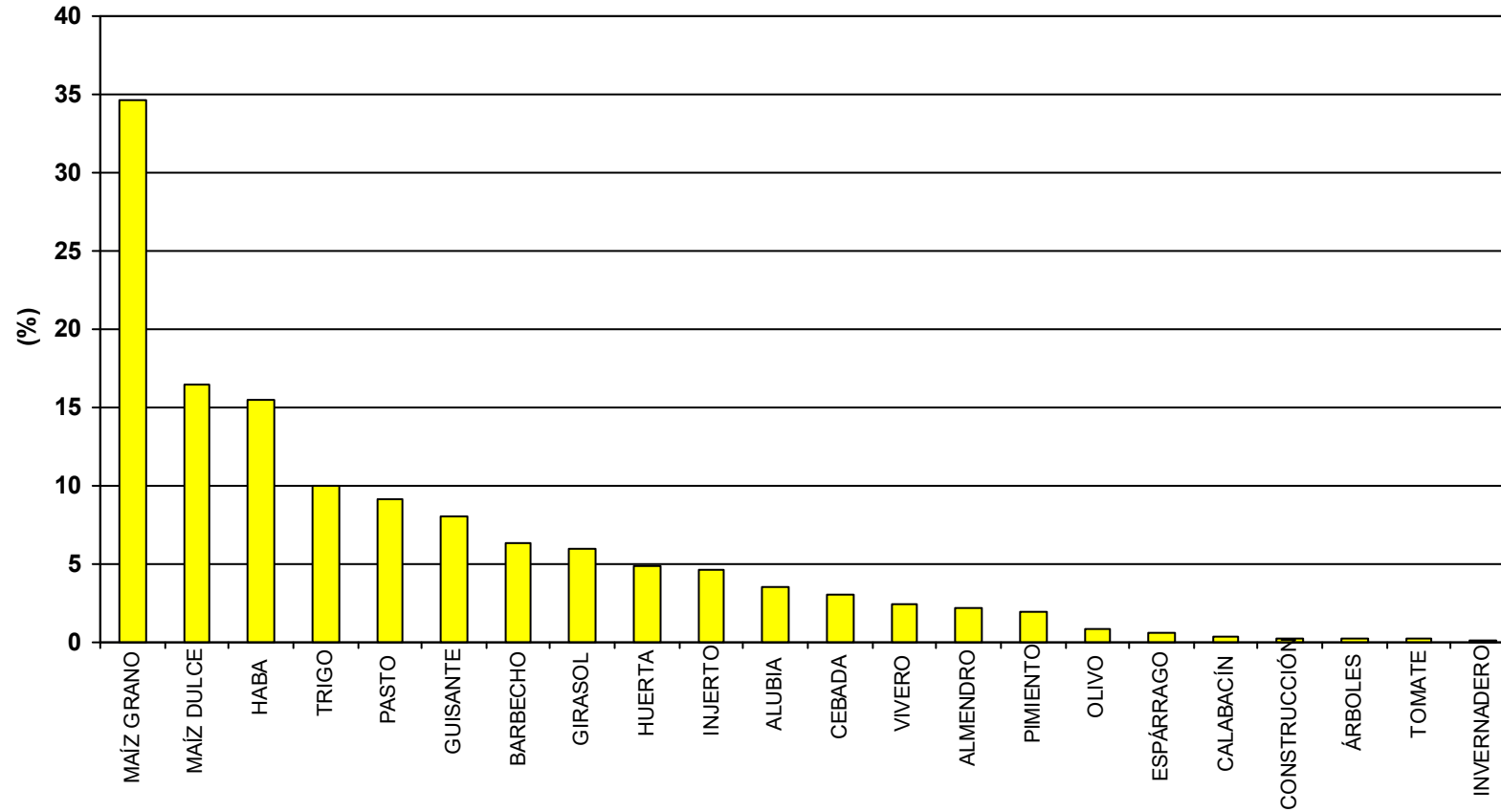
**PORCENTAJE DE SUPERFICIE CON DOBLES COSECHAS: 62**

**NÚMERO DE CULTIVOS DIFERENTES: 29**

BALANCE GLOBAL AÑO 2022

Servicio Oferta Agroindustrial

## SECTOR XXIII CANAL DE NAVARRA



**SUPERFICIE ZONA: 437 ha**

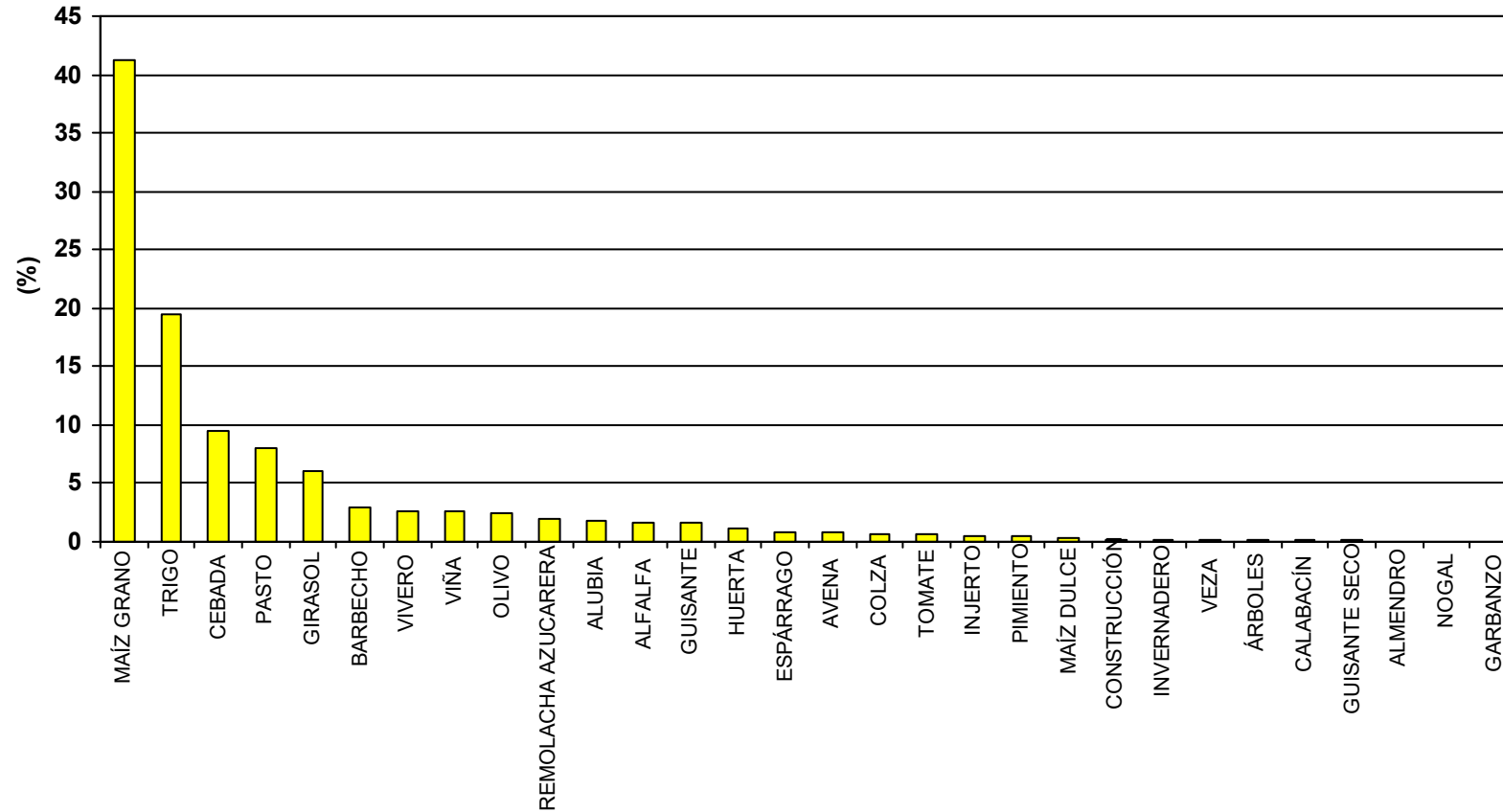
**PORCENTAJE DE SUPERFICIE CON DOBLES COSECHAS: 32**

**NÚMERO DE CULTIVOS DIFERENTES: 16**

BALANCE GLOBAL AÑO 2022

Servicio Oferta Agroindustrial

## SECTOR XXIV CANAL DE NAVARRA



**SUPERFICIE ZONA: 1.959 ha**

**PORCENTAJE DE SUPERFICIE CON DOBLES COSECHAS: 7,7**

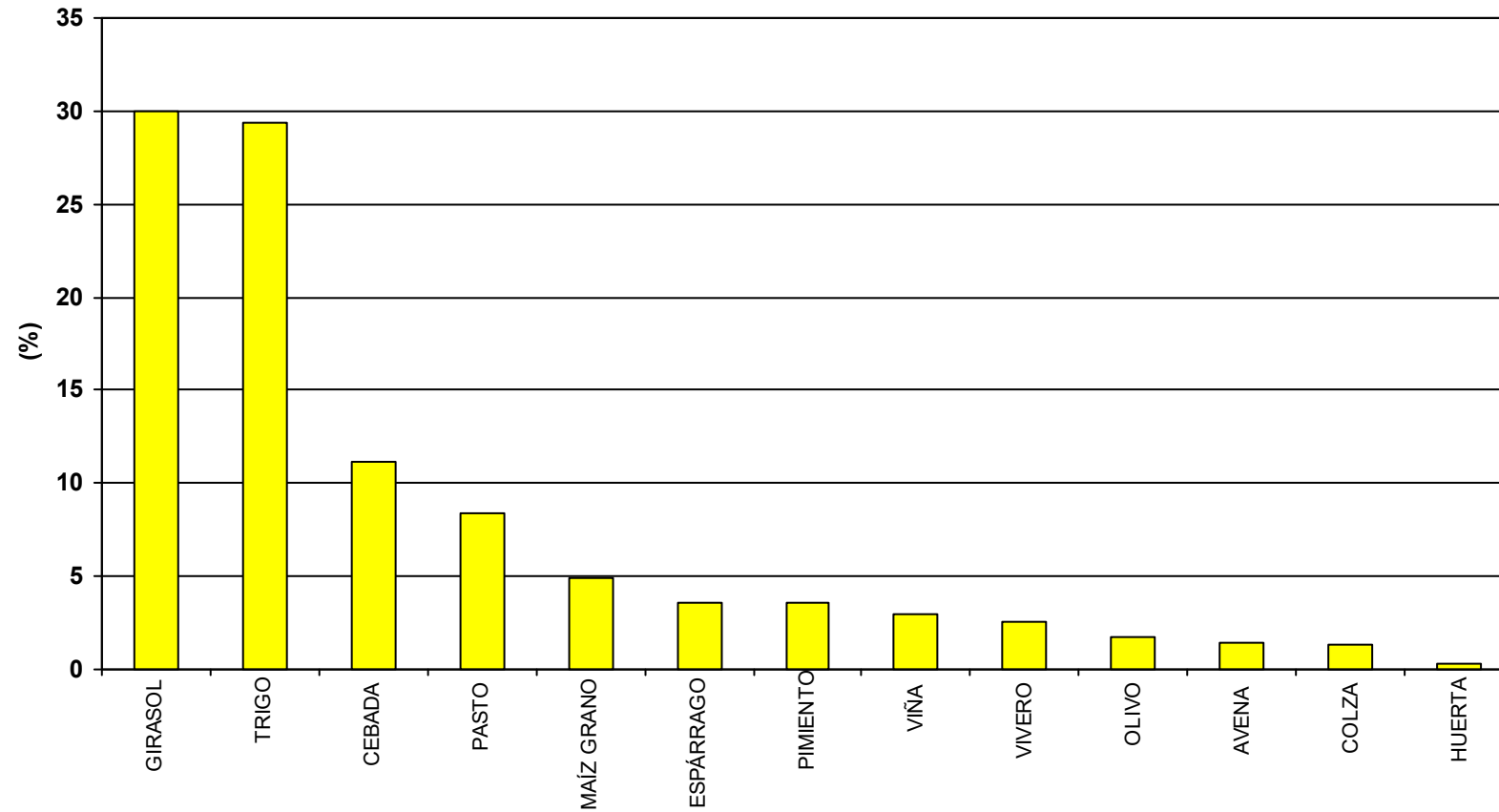
**NÚMERO DE CULTIVOS DIFERENTES: 24**

BALANCE GLOBAL AÑO 2022

Servicio Oferta Agroindustrial



## SECTOR XXV CANAL DE NAVARRA



**SUPERFICIE ZONA: 305 ha**

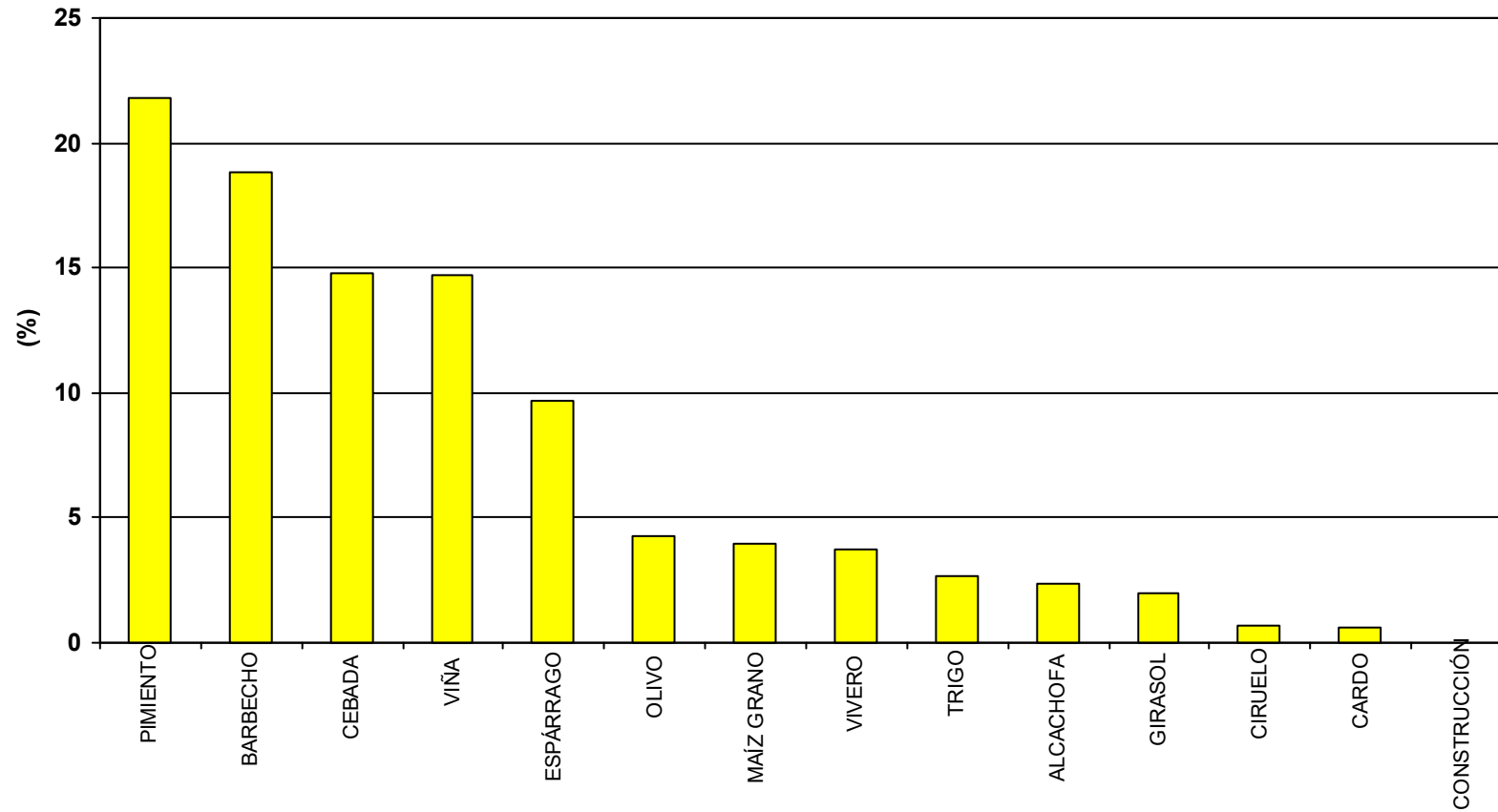
**PORCENTAJE DE SUPERFICIE CON DOBLES COSECHAS: 1,4**

**NÚMERO DE CULTIVOS DIFERENTES: 11**

BALANCE GLOBAL AÑO 2022

Servicio Oferta Agroindustrial

## SECTOR XXVI EGA 1 CANAL DE NAVARRA



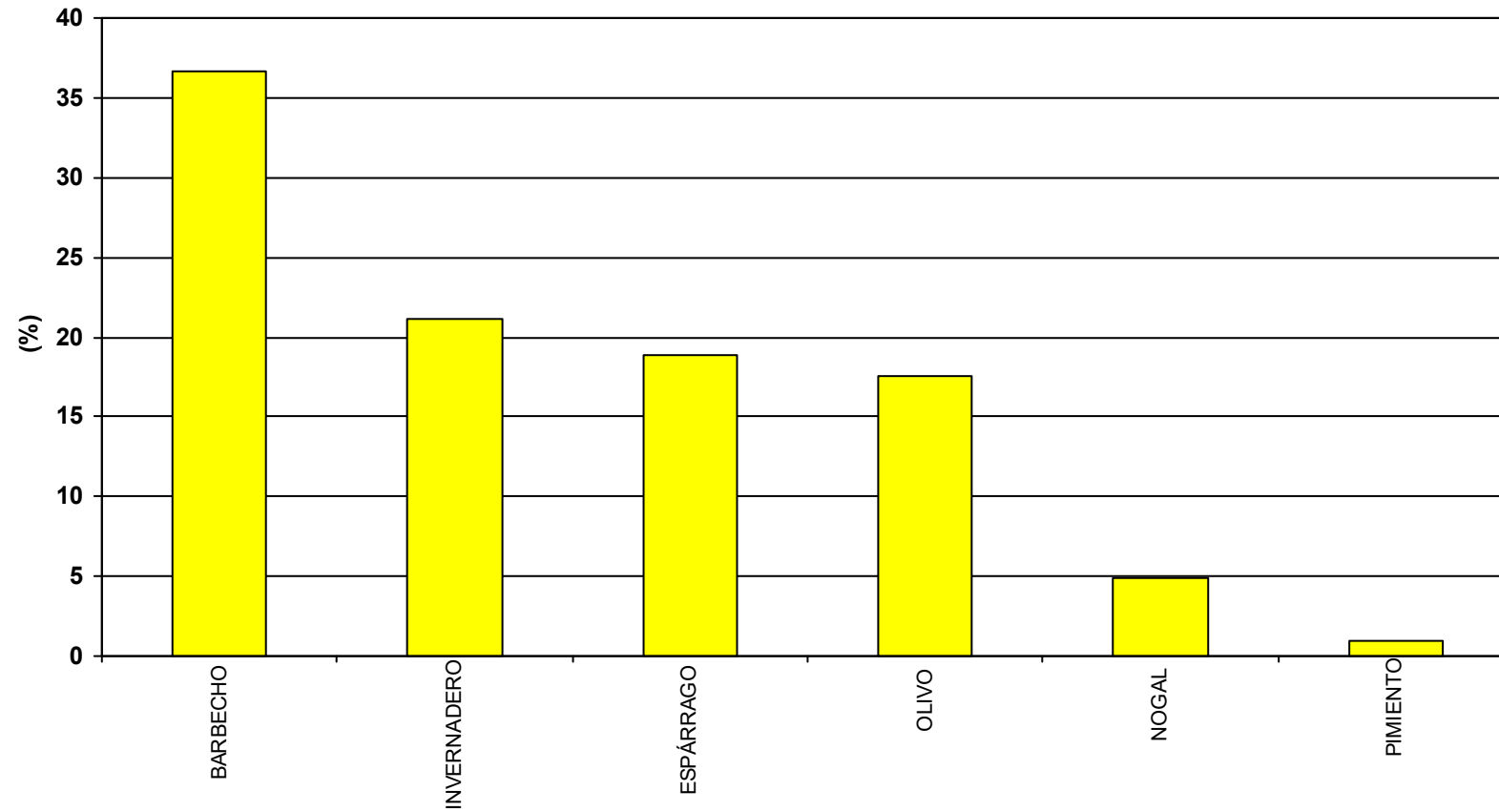
**SUPERFICIE ZONA: 121 ha**

**NÚMERO DE CULTIVOS DIFERENTES: 11**

BALANCE GLOBAL AÑO 2022

Servicio Oferta Agroindustrial

## SESMA I Y II



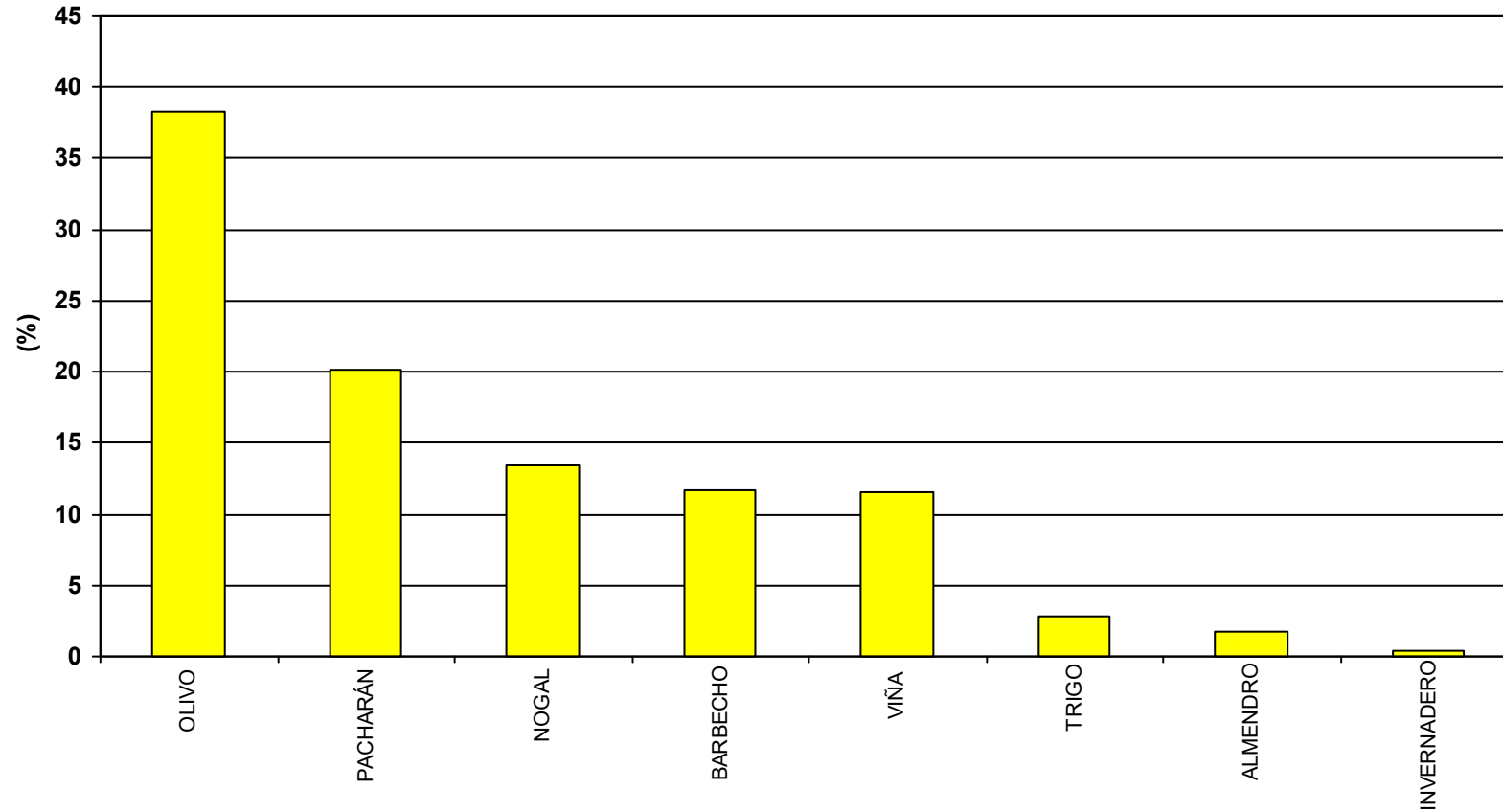
**SUPERFICIE ZONA: 24 ha**

**NÚMERO DE CULTIVOS DIFERENTES: 4**

BALANCE GLOBAL AÑO 2022

Servicio Oferta Agroindustrial

## SESMA III



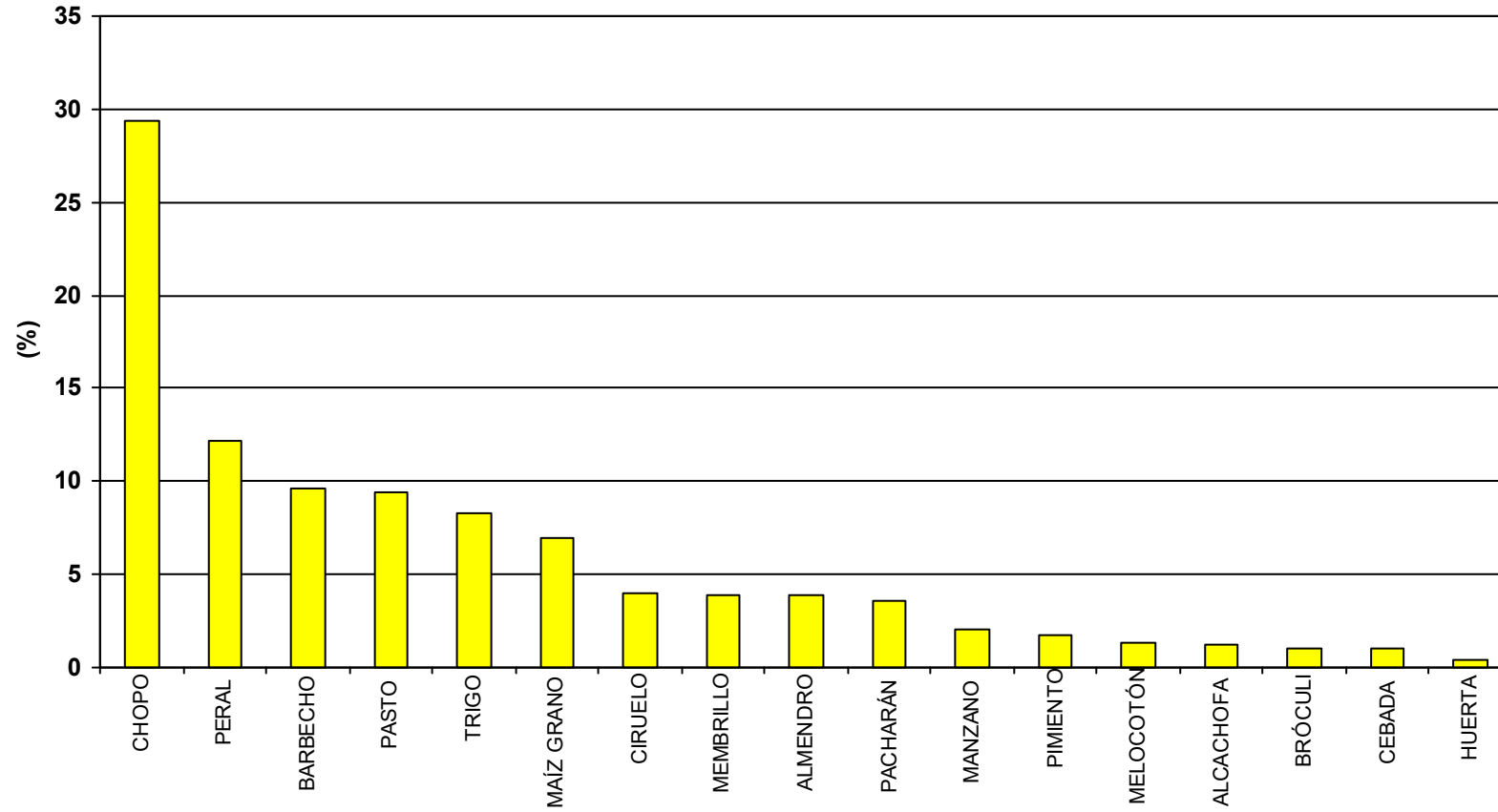
**SUPERFICIE ZONA: 133 ha**

**NÚMERO DE CULTIVOS DIFERENTES: 6**

BALANCE GLOBAL AÑO 2022

Servicio Oferta Agroindustrial

# SOTO COMUNAL DE MENDAVIA



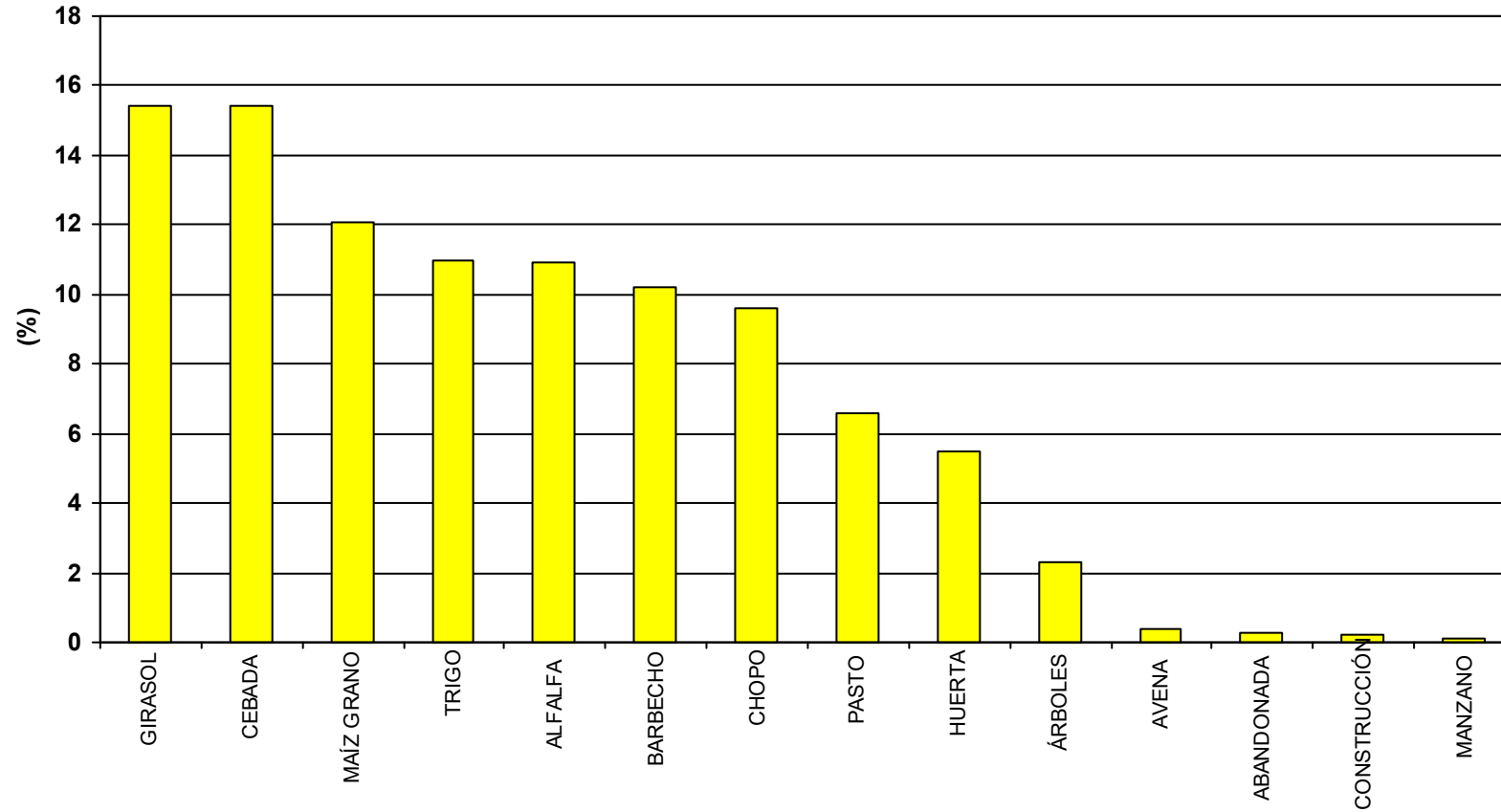
**SUPERFICIE ZONA: 54 ha**

**NÚMERO DE CULTIVOS DIFERENTES: 15**

BALANCE GLOBAL AÑO 2022

Servicio Oferta Agroindustrial

## SOTO DE AIBAR



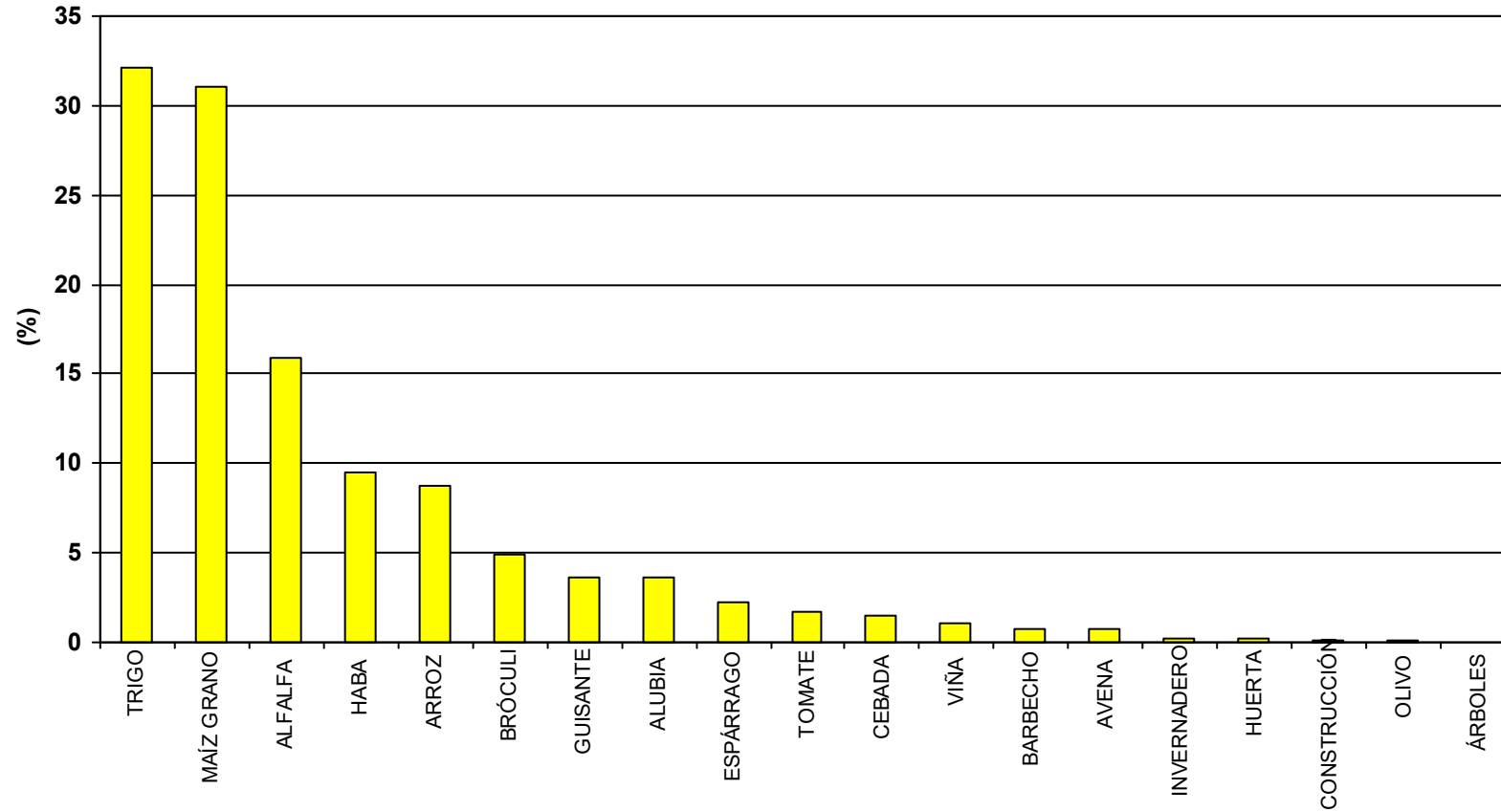
**SUPERFICIE ZONA: 102 ha**

**NÚMERO DE CULTIVOS DIFERENTES: 9**

BALANCE GLOBAL AÑO 2022

Servicio Oferta Agroindustrial

# TRAIBUENAS (BAYUNGA)



**SUPERFICIE ZONA: 719 ha**

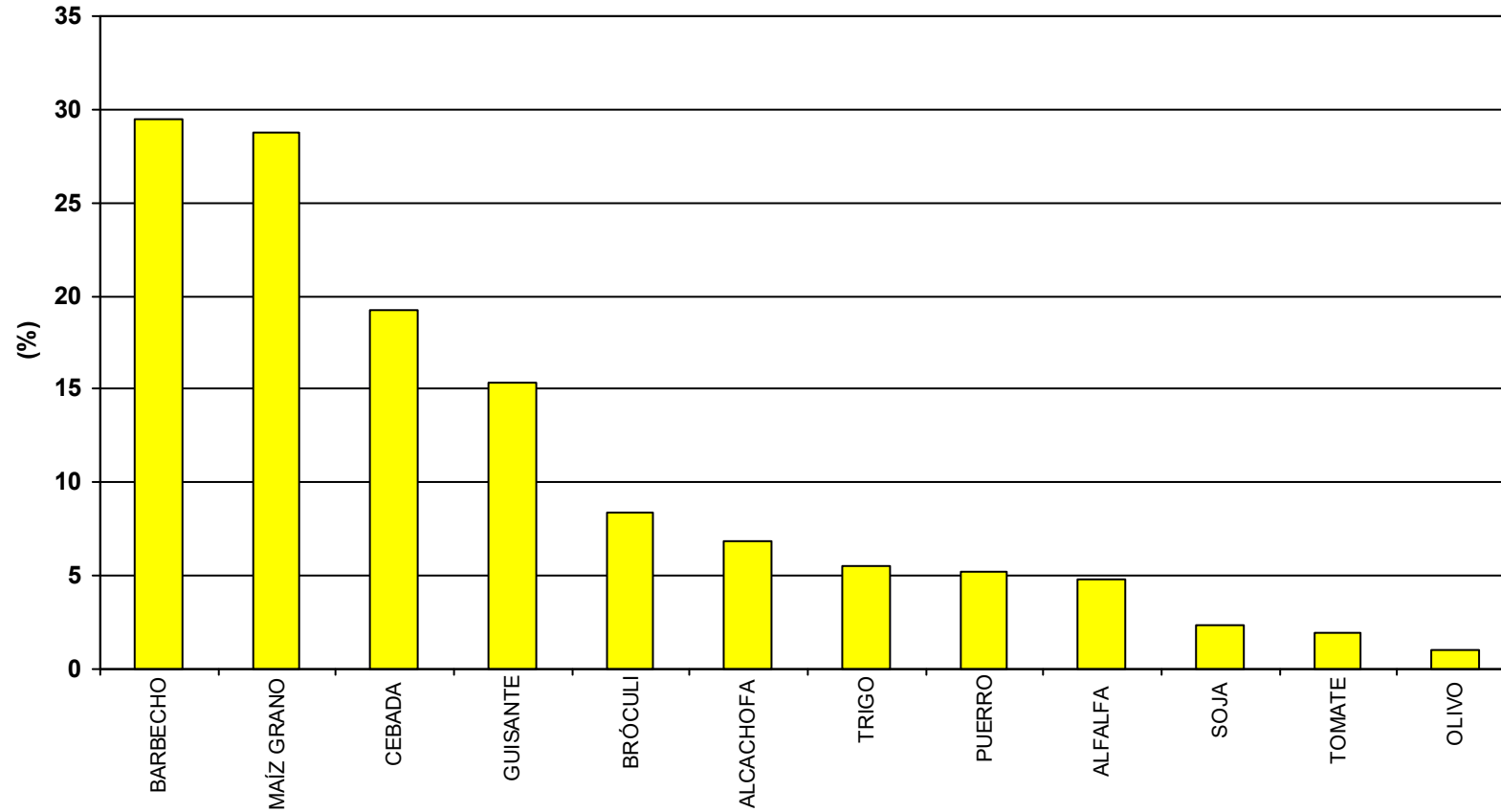
**PORCENTAJE DE SUPERFICIE CON DOBLES COSECHAS: 18**

**NÚMERO DE CULTIVOS DIFERENTES: 14**

BALANCE GLOBAL AÑO 2022

Servicio Oferta Agroindustrial

## TUDELA-MONTES DE CIERZO



**SUPERFICIE ZONA: 614 ha**

**PORCENTAJE DE SUPERFICIE CON DOBLES COSECHAS: 29**

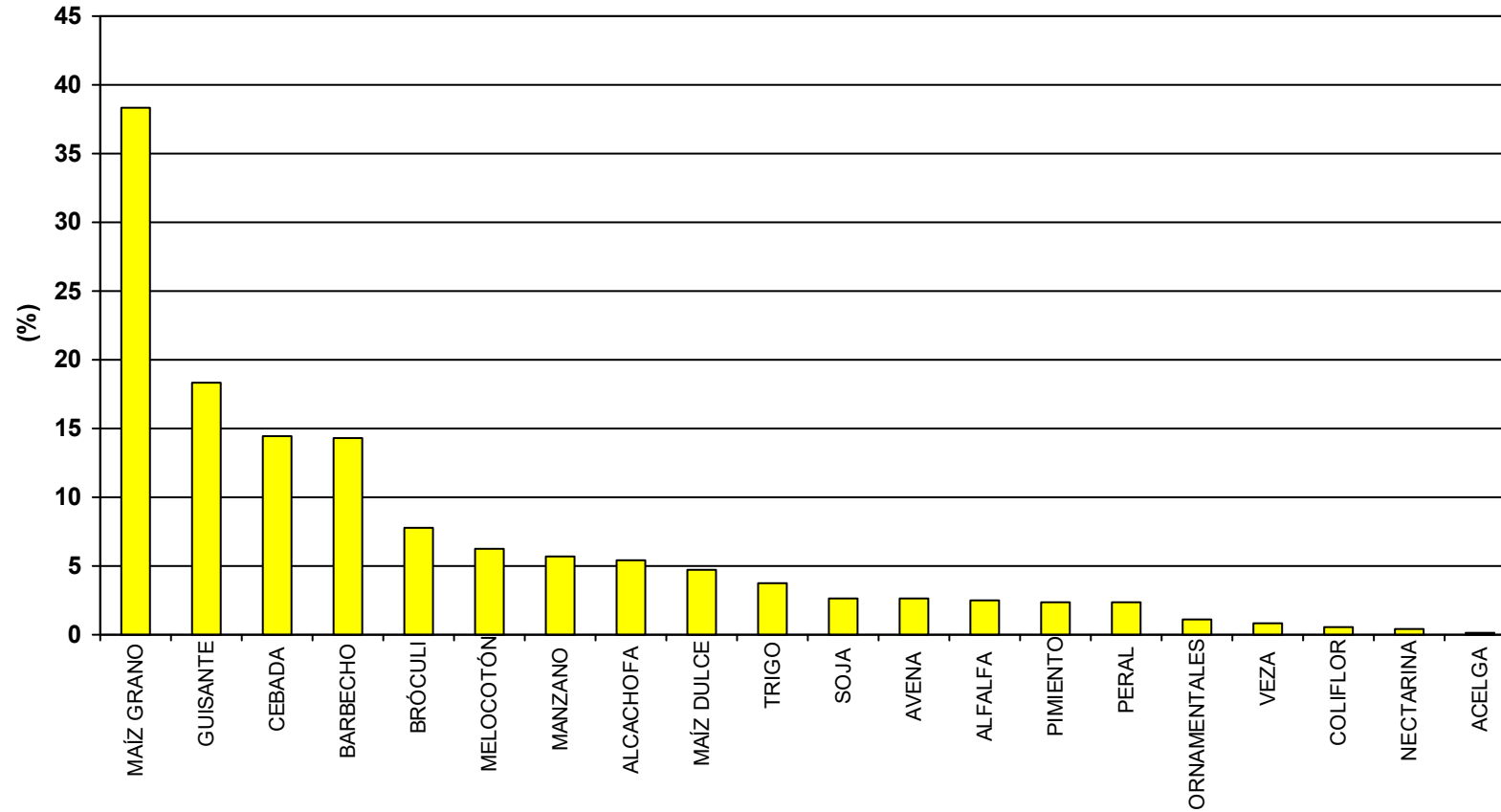
**NÚMERO DE CULTIVOS DIFERENTES: 11**

BALANCE GLOBAL AÑO 2022

Servicio Oferta Agroindustrial



## TUDELA-MONTES DE CIERZO II



**SUPERFICIE ZONA: 1.157 ha**

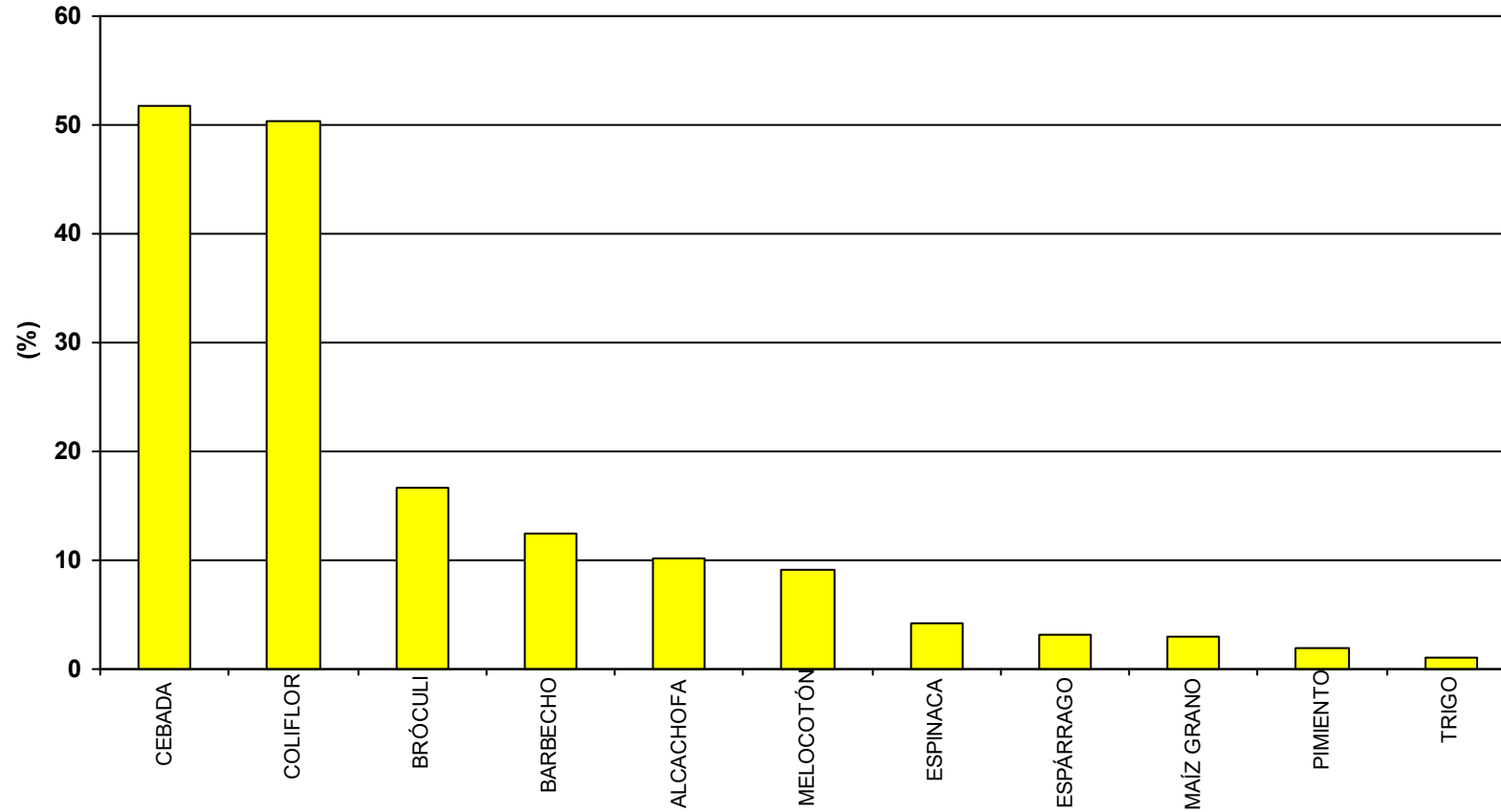
**PORCENTAJE DE SUPERFICIE CON DOBLES COSECHAS: 35**

**NÚMERO DE CULTIVOS DIFERENTES: 19**

BALANCE GLOBAL AÑO 2022

Servicio Oferta Agroindustrial

# TUDELA-VALDETELLAS



**SUPERFICIE ZONA: 238 ha**

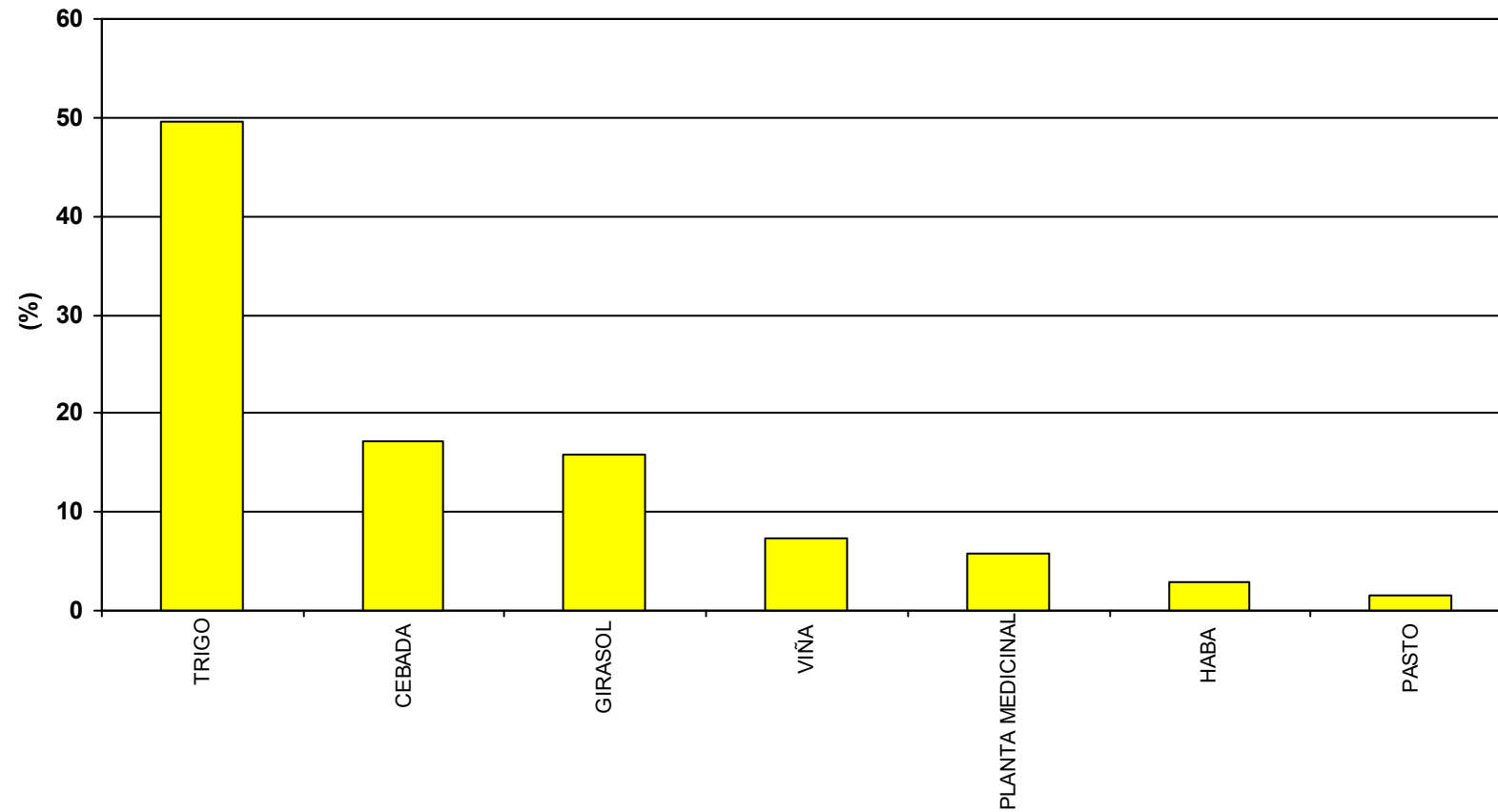
**PORCENTAJE DE SUPERFICIE CON DOBLES COSECHAS: 64**

**NÚMERO DE CULTIVOS DIFERENTES: 10**

BALANCE GLOBAL AÑO 2022

Servicio Oferta Agroindustrial

## URRAÚL BAJO Y LUMBIER



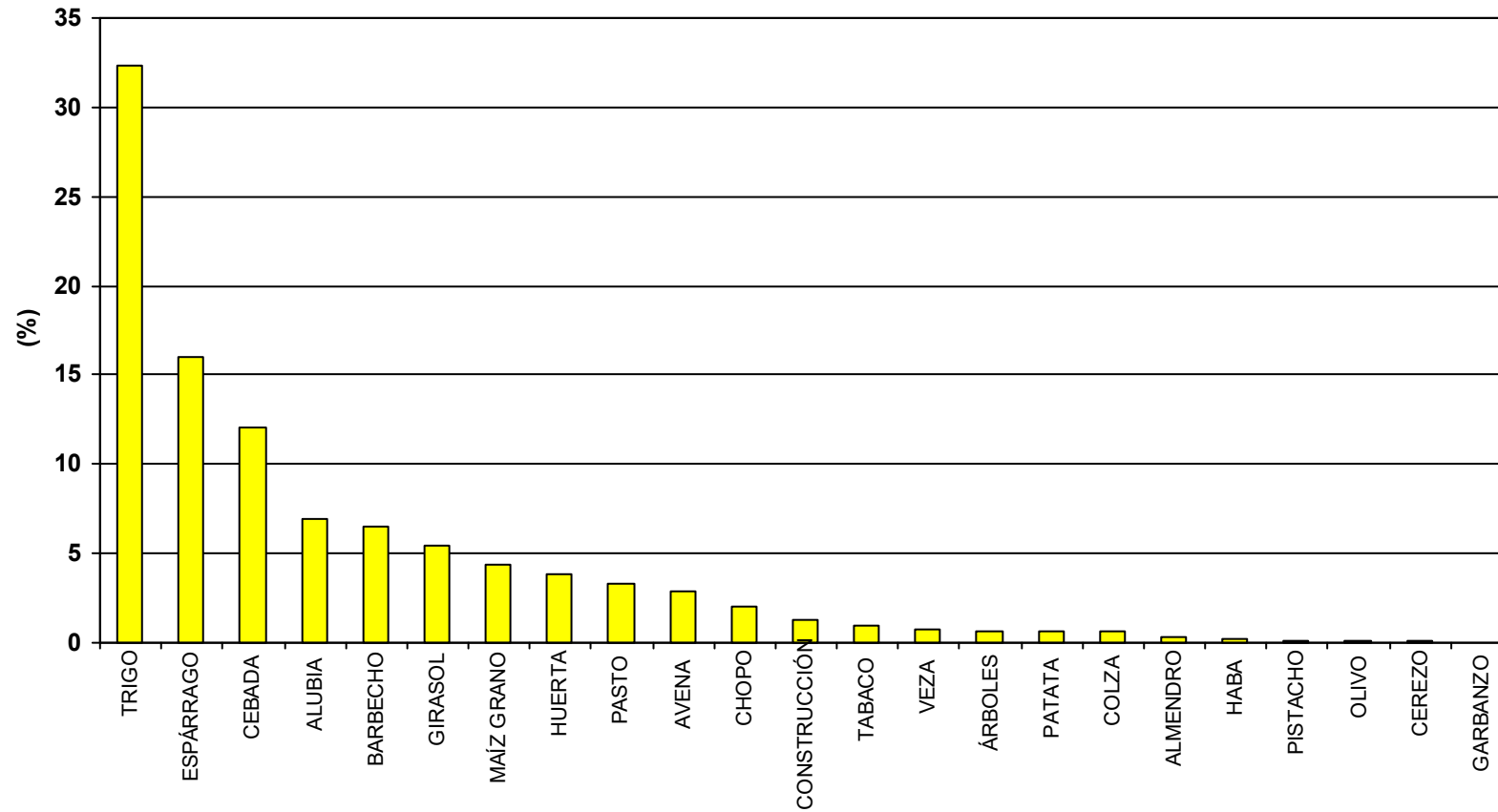
**SUPERFICIE ZONA: 230 ha**

**NÚMERO DE CULTIVOS DIFERENTES: 7**

BALANCE GLOBAL AÑO 2022

Servicio Oferta Agroindustrial

# VALDEGA



**SUPERFICIE ZONA: 375 ha**

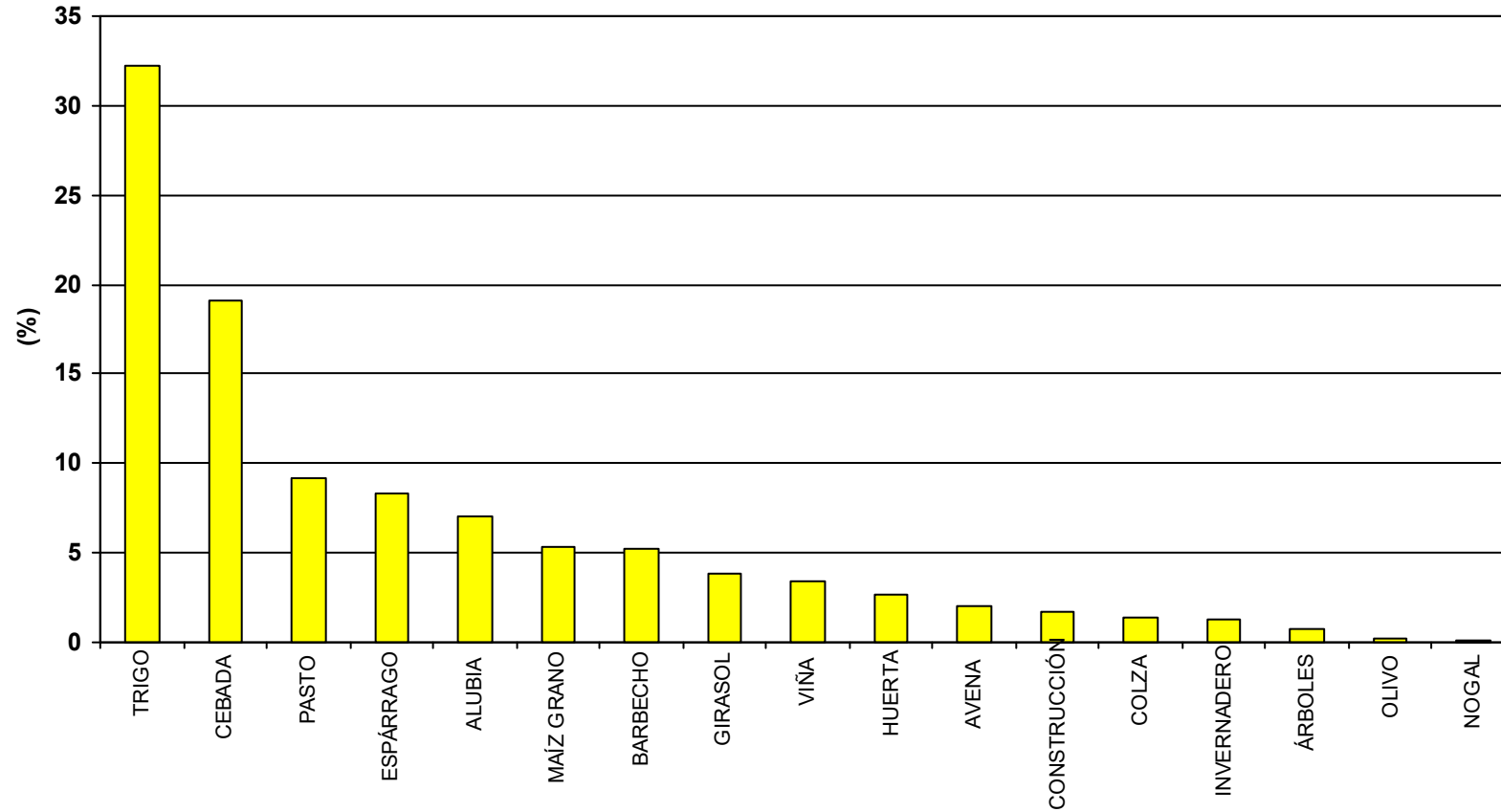
**PORCENTAJE DE SUPERFICIE CON DOBLES COSECHAS: 1,6**

**NÚMERO DE CULTIVOS DIFERENTES: 19**

BALANCE GLOBAL AÑO 2022

Servicio Oferta Agroindustrial

# VALDEGA-AMPLIACION



**SUPERFICIE ZONA: 165 ha**

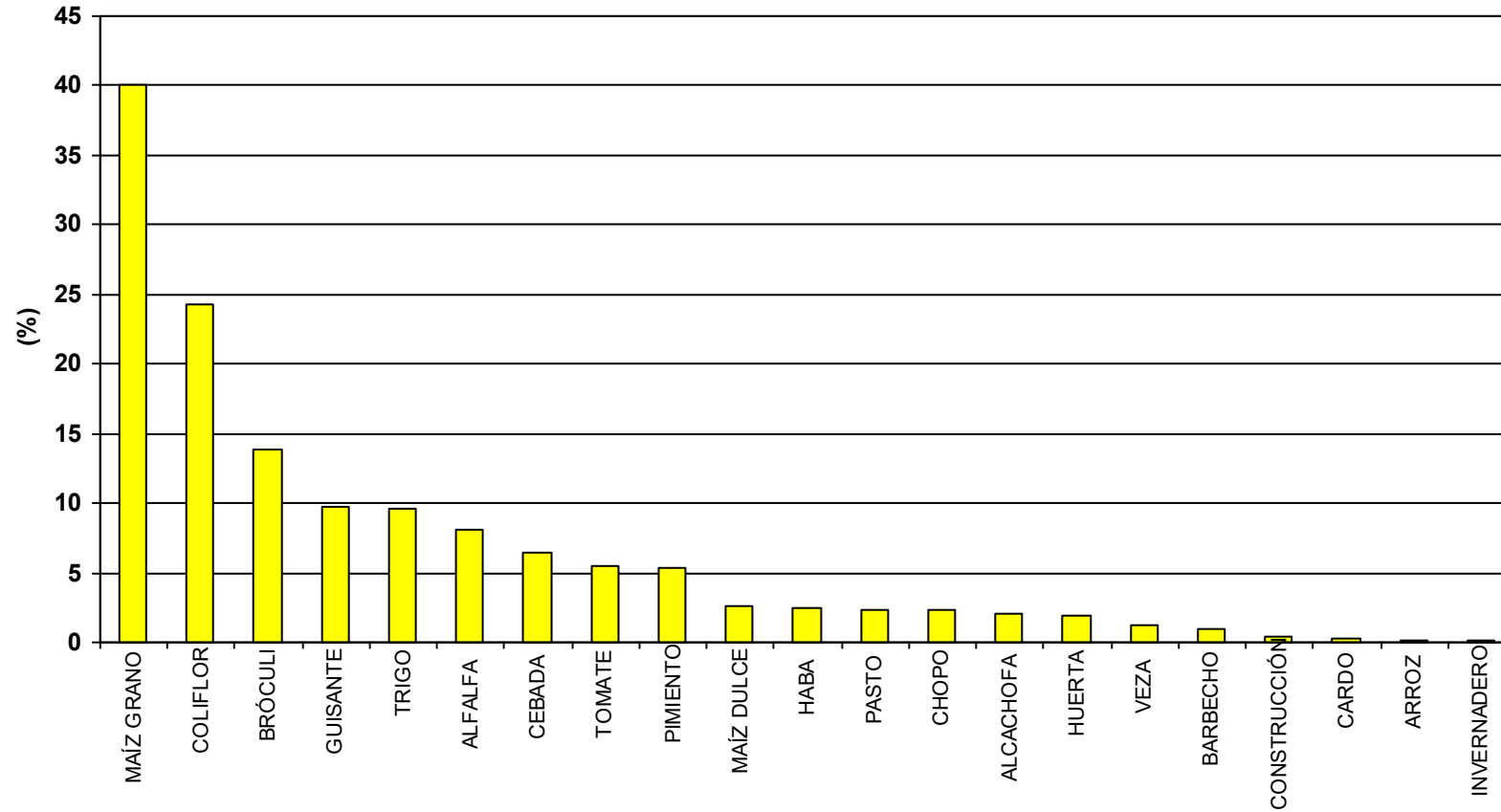
**PORCENTAJE DE SUPERFICIE CON DOBLES COSECHAS: 3,6**

**NÚMERO DE CULTIVOS DIFERENTES: 12**

BALANCE GLOBAL AÑO 2022

Servicio Oferta Agroindustrial

# VALTIERRA



**SUPERFICIE ZONA: 1.144 ha**

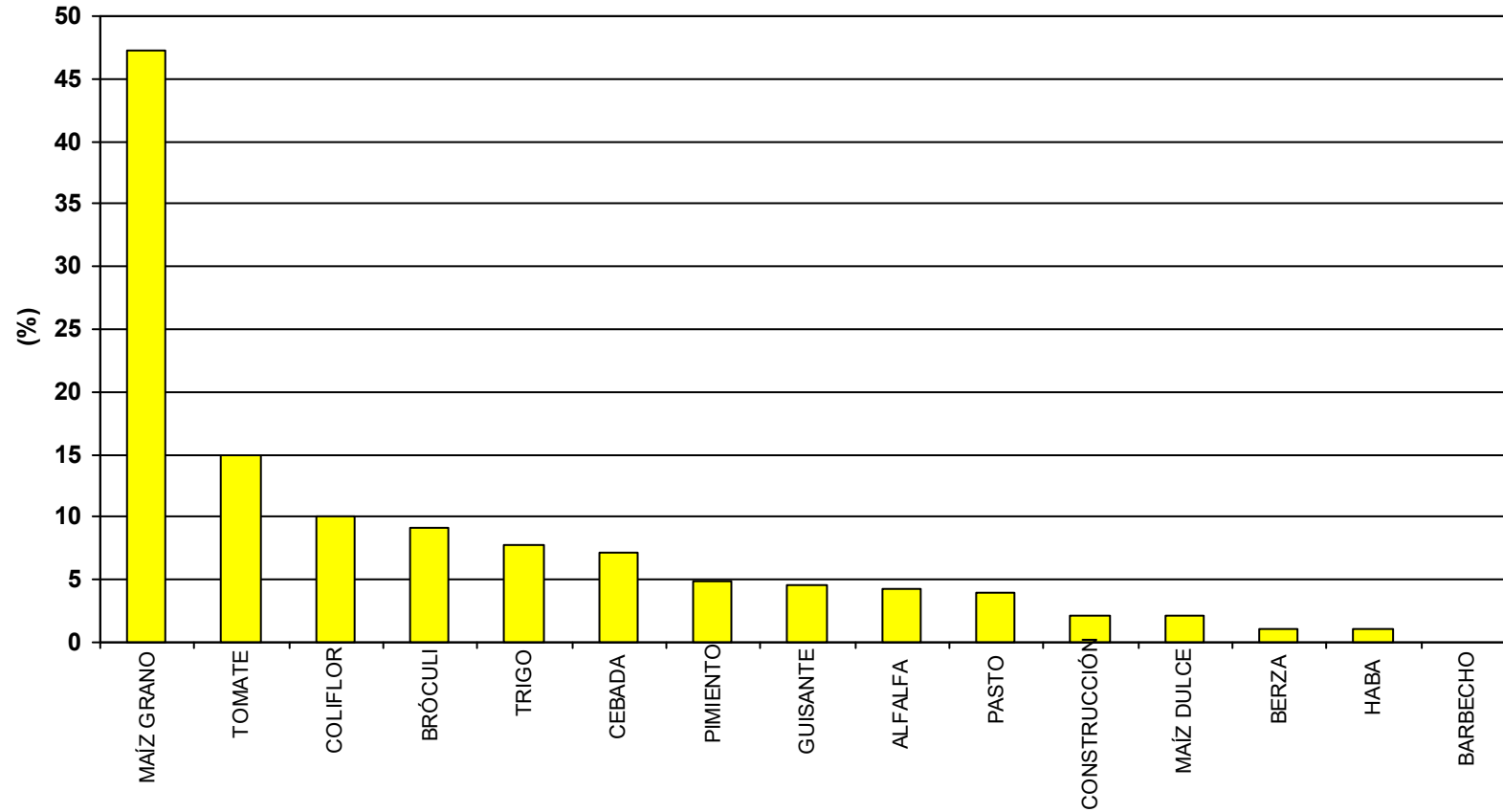
**PORCENTAJE DE SUPERFICIE CON DOBLES COSECHAS: 40**

**NÚMERO DE CULTIVOS DIFERENTES: 17**

BALANCE GLOBAL AÑO 2022

Servicio Oferta Agroindustrial

# VALTIERRA-LA QUEMADA



**SUPERFICIE ZONA: 430 ha**

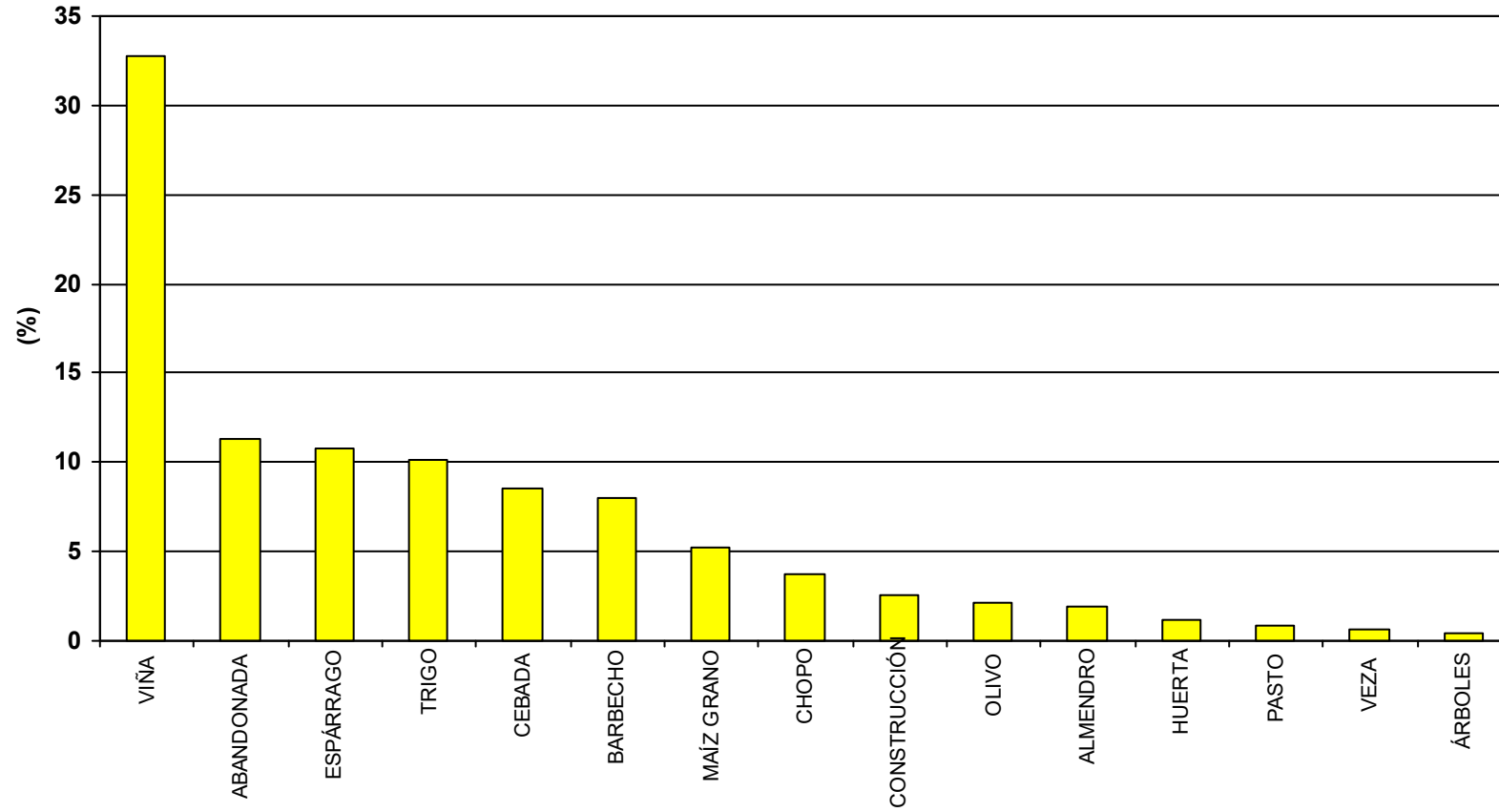
**PORCENTAJE DE SUPERFICIE CON DOBLES COSECHAS: 21**

**NÚMERO DE CULTIVOS DIFERENTES: 13**

BALANCE GLOBAL AÑO 2022

Servicio Oferta Agroindustrial

# VIANA



**SUPERFICIE ZONA: 327 ha**

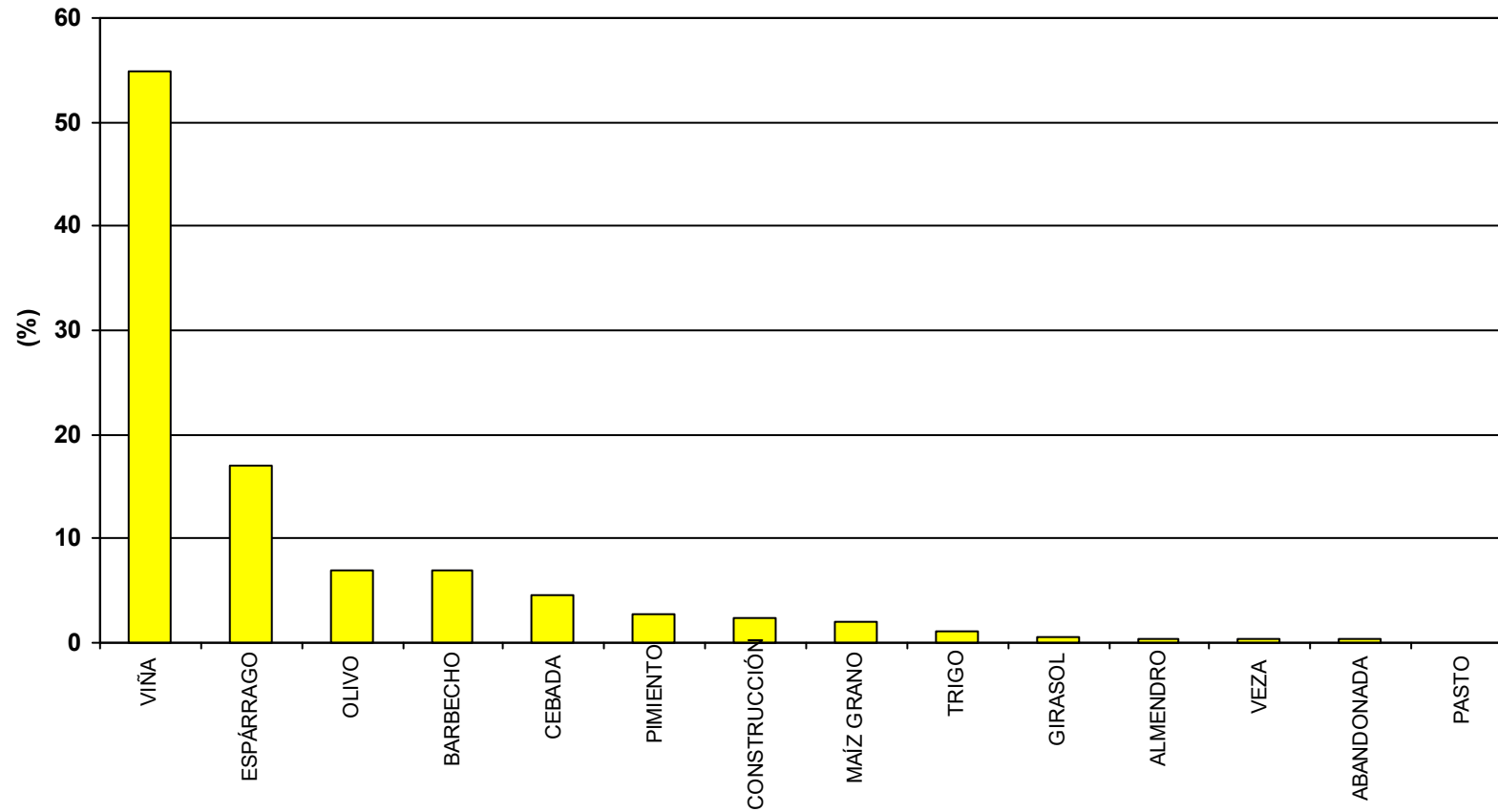
**NÚMERO DE CULTIVOS DIFERENTES: 10**

BALANCE GLOBAL AÑO 2022

Servicio Oferta Agroindustrial



## VIANA II



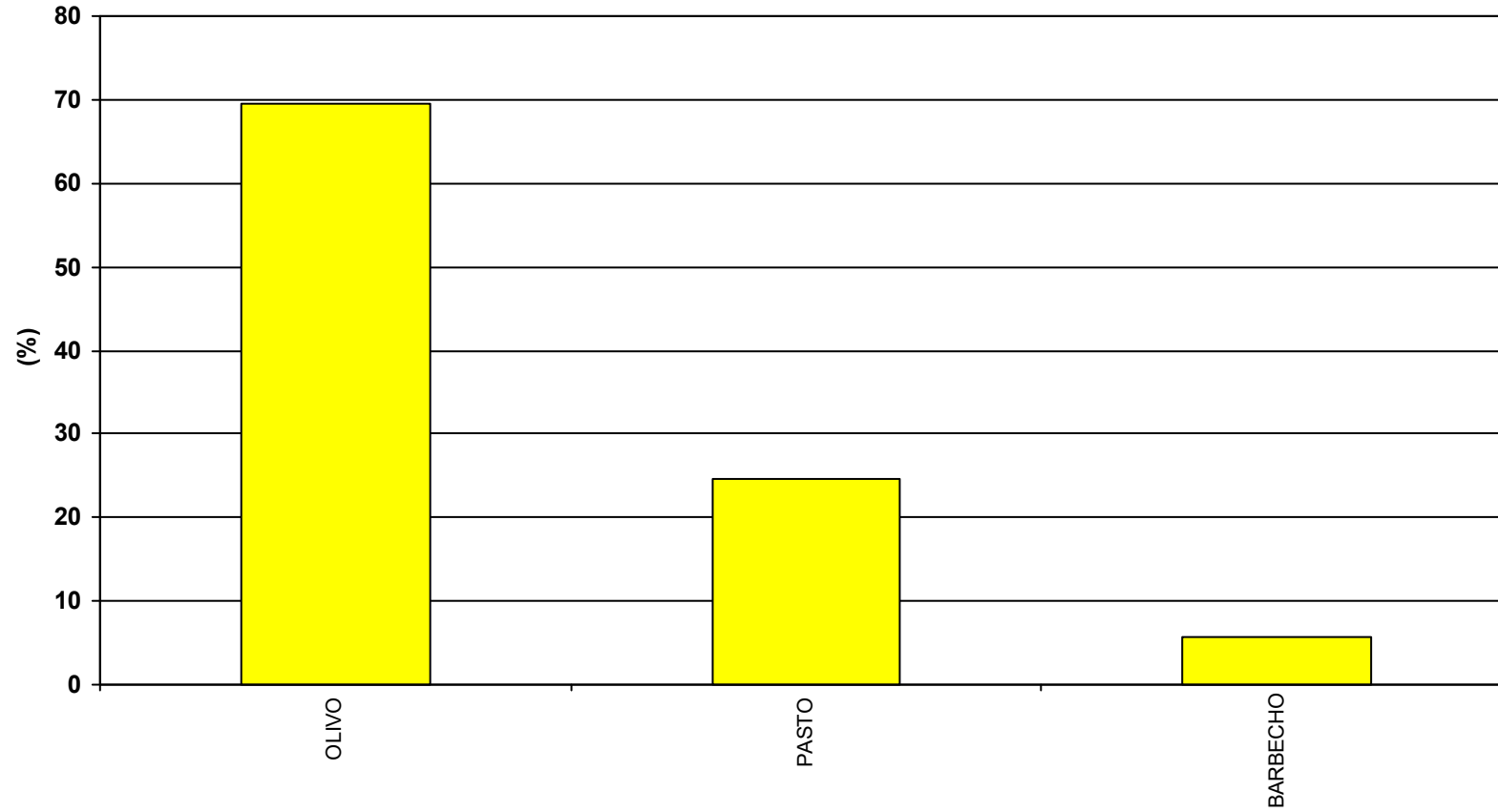
**SUPERFICIE ZONA: 295 ha**

**NÚMERO DE CULTIVOS DIFERENTES: 11**

BALANCE GLOBAL AÑO 2022

Servicio Oferta Agroindustrial

# VIANA-EL TAMARIGAL



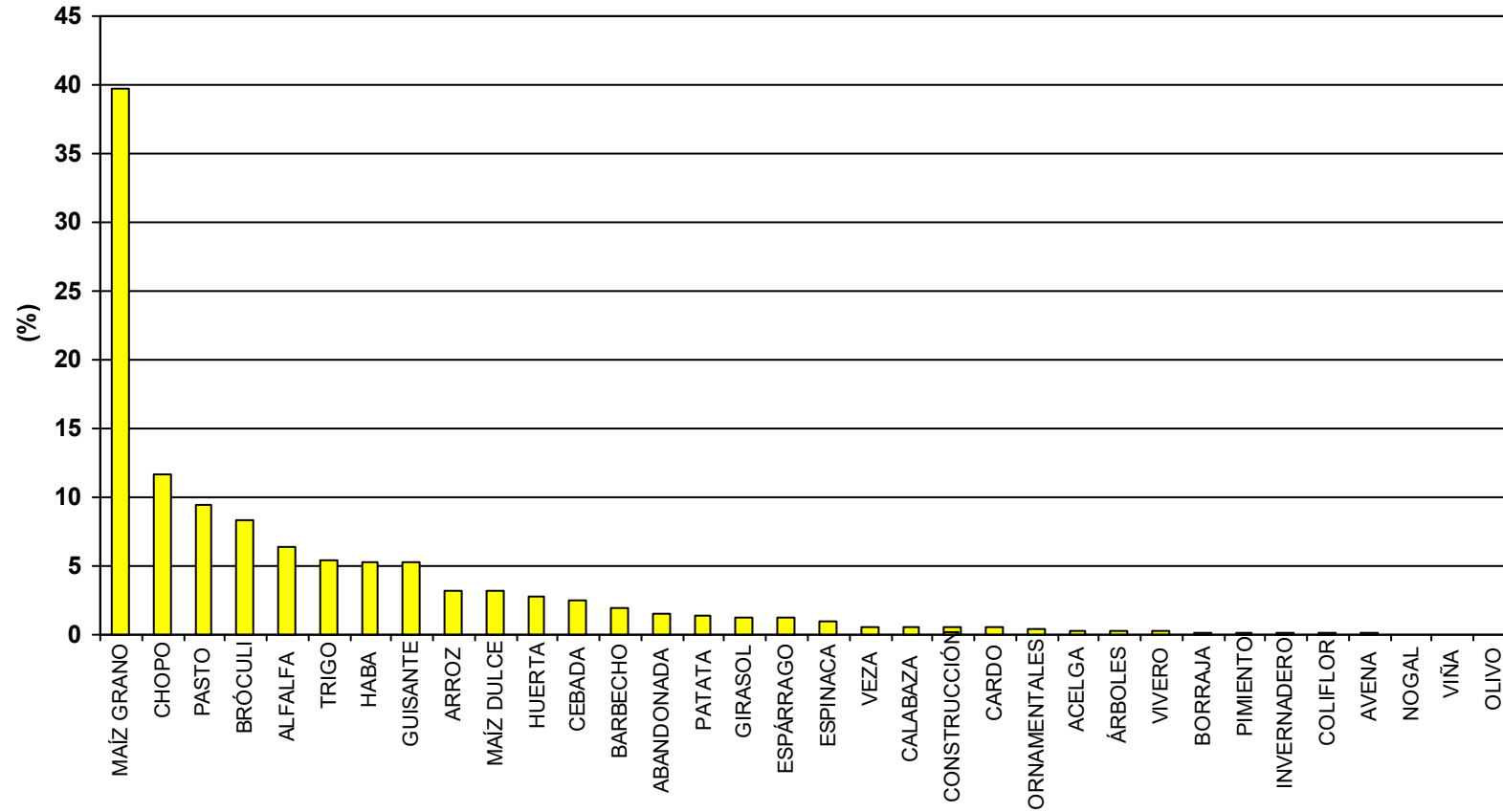
**SUPERFICIE ZONA: 95 ha**

**NÚMERO DE CULTIVOS DIFERENTES: 2**

BALANCE GLOBAL AÑO 2022

Servicio Oferta Agroindustrial

# VILAFRANCA



**SUPERFICIE ZONA: 1.380 ha**

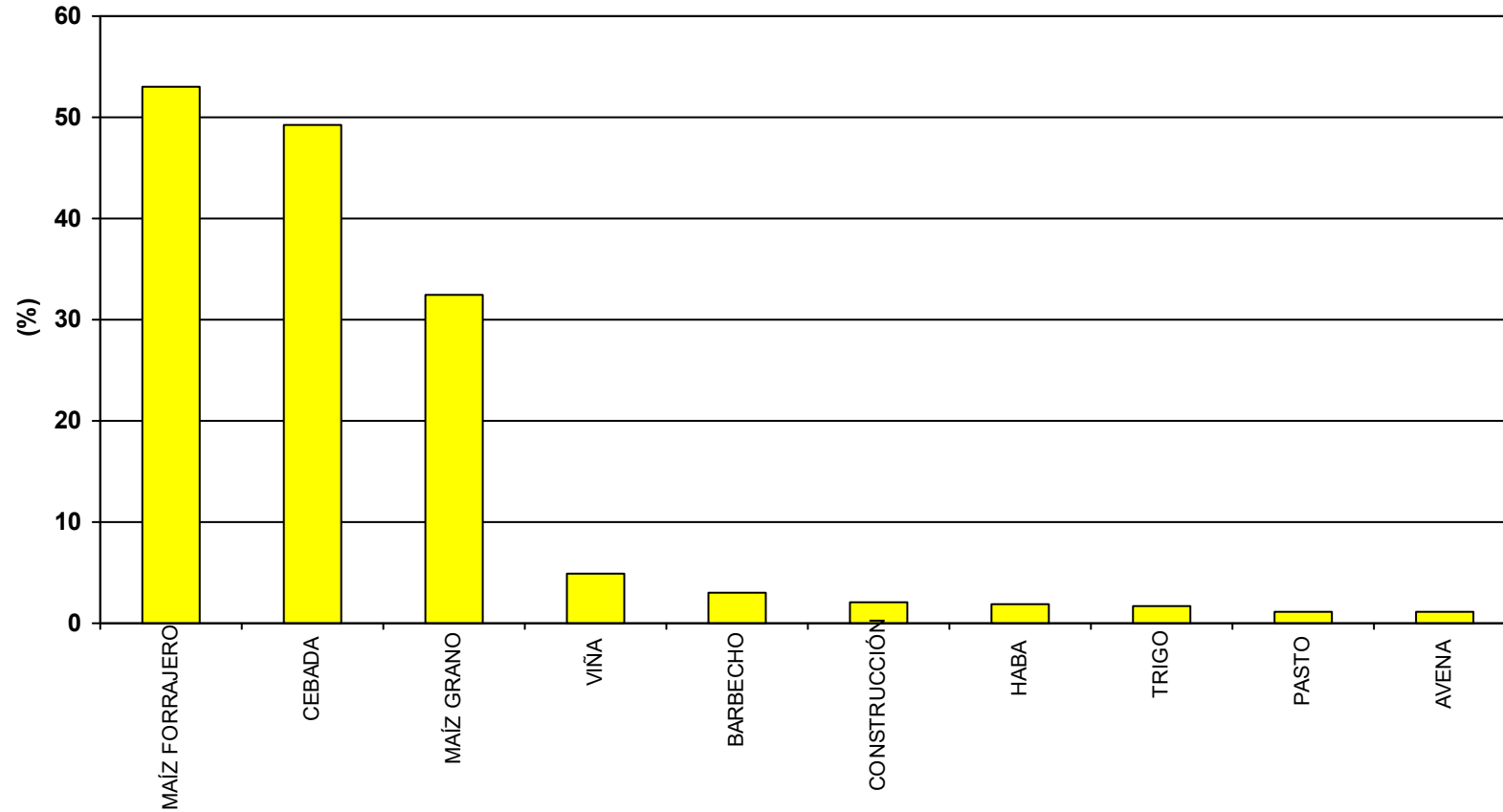
**PORCENTAJE DE SUPERFICIE CON DOBLES COSECHAS: 16**

**NÚMERO DE CULTIVOS DIFERENTES: 27**

BALANCE GLOBAL AÑO 2022

Servicio Oferta Agroindustrial

# VILAFRANCA-BARRANCO AGUA SALADA



**SUPERFICIE ZONA: 670 ha**

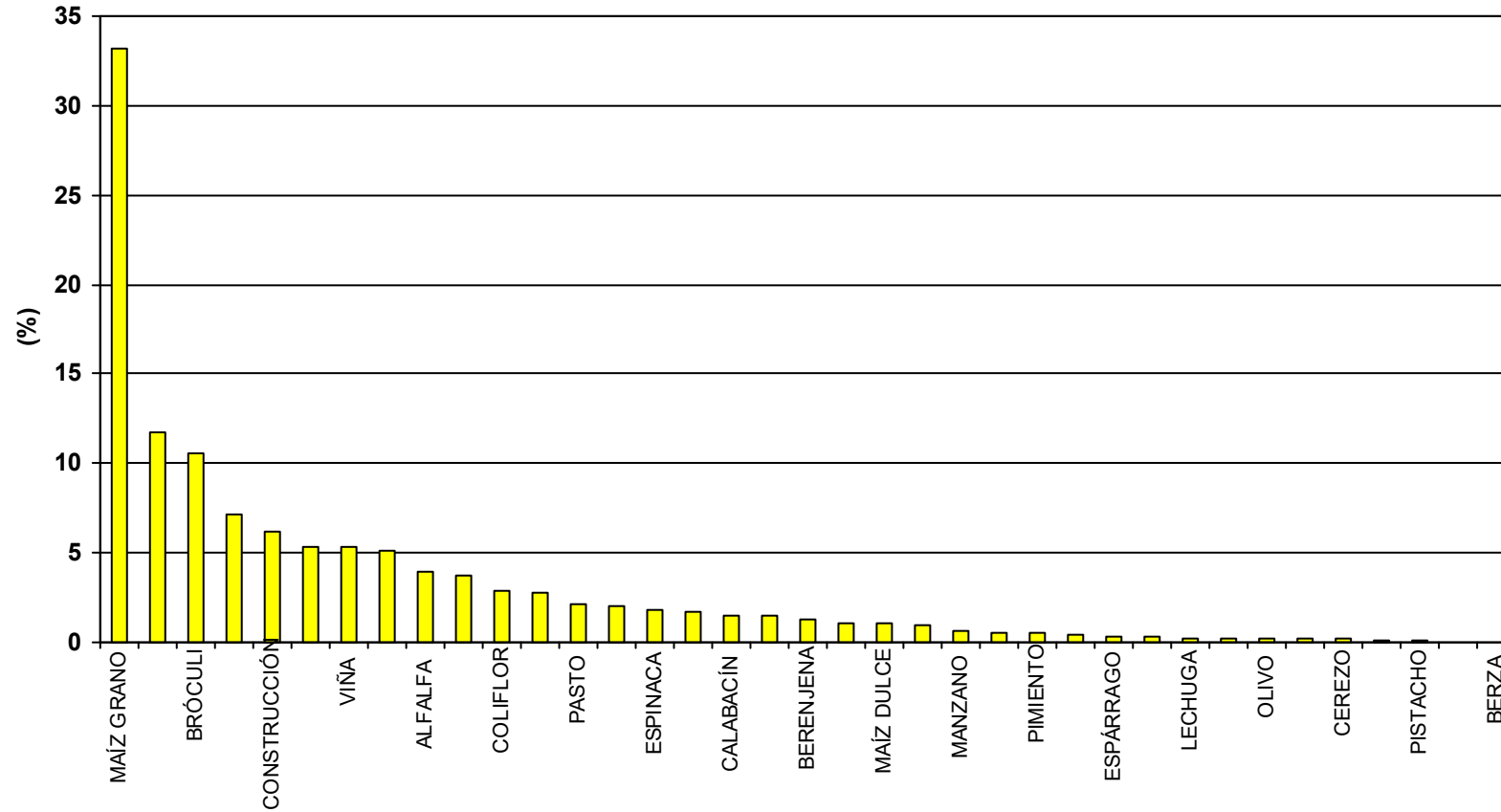
**PORCENTAJE DE SUPERFICIE CON DOBLES COSECHAS: 52**

**NÚMERO DE CULTIVOS DIFERENTES: 8**

BALANCE GLOBAL AÑO 2022

Servicio Oferta Agroindustrial

# VILLAFRANCA-MORANTE



**SUPERFICIE ZONA: 993 ha**


**PORCENTAJE DE SUPERFICIE CON DOBLES COSECHAS: 18**

**NÚMERO DE CULTIVOS DIFERENTES: 30**

BALANCE GLOBAL AÑO 2022

Servicio Oferta Agroindustrial

## Capítulo 7



# Productividad Bruta del Agua-actuaciones INTIA, S.A.

**Productividad Bruta del Agua (PBA):** es el valor del aumento de producción (euros/ha) por cada unidad de volumen (m<sup>3</sup>/ha) aplicada, considerando que todos los cultivos se riegan.





En las 98 zonas estudiadas el resultado obtenido es de **0,76 euros/m<sup>3</sup>**

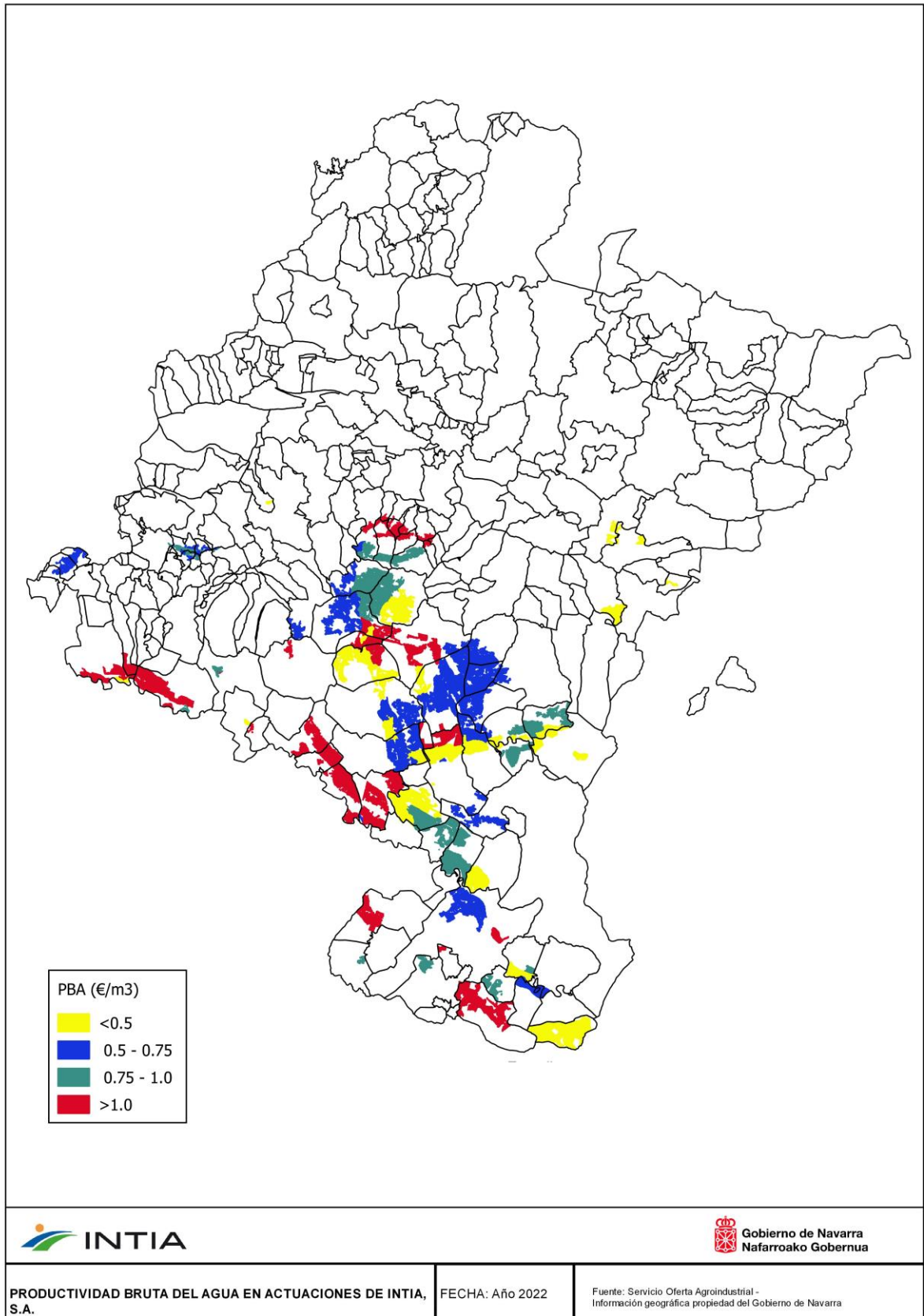
<b>REGADÍO</b>	<b>PBA (euros/m<sup>3</sup>)</b>
AZAGRA	2,91
MENDAVIA - RUBIO ALTO	2,69
ANDOSILLA II	2,62
ANDOSILLA	2,54
SECTOR XXVI EGA 1 CANAL DE NAVARRA	2,45
BARGOTA II	2,32
SAN ADRIÁN-EL MONTE	2,22
BARGOTA	2,17
VIANA II	2,15
TUDELA-VALDETELLAS	1,76
AZAGRA-ARGADIEL	1,72
SARTAGUDA	1,66
SESMA I Y II	1,50
MURCHANTE	1,42
SECTOR XXII ARGA 6 CANAL DE NAVARRA	1,41
SECTOR XXIII CANAL DE NAVARRA	1,36
ABLITAS	1,29
SECTOR IV.5.2 CANAL DE NAVARRA	1,28
ABLITAS-SASO PEDRIZ	1,23
FUNES	1,22
MENDAVIA	1,20
MENDAVIA - EL VERGAL	1,16
SECTOR XXII ARGA 5 CANAL DE NAVARRA	1,10
CORELLA	1,08
VIANA	1,07
SECTOR IV.1 CANAL DE NAVARRA	1,05
SECTOR I CANAL DE NAVARRA	1,03
SECTOR II.2 CANAL DE NAVARRA	0,98
VALTIERRA	0,98
FONTELLAS	0,96
CASCANTE	0,96
VALTIERRA-LA QUEMADA	0,93
SECTOR X CANAL DE NAVARRA	0,90
FITERO-HOSPINETE	0,87
VILLAFRANCA-MORANTE	0,84
CADREITA	0,84
VALDEGA	0,83
SOTO COMUNAL DE MENDAVIA	0,82
SECTOR II.1 CANAL DE NAVARRA	0,80
SESMA III	0,79
CABANILLAS-FUSTIÑANA	0,78
MÉLIDA (CANAL BARDENAS)	0,77

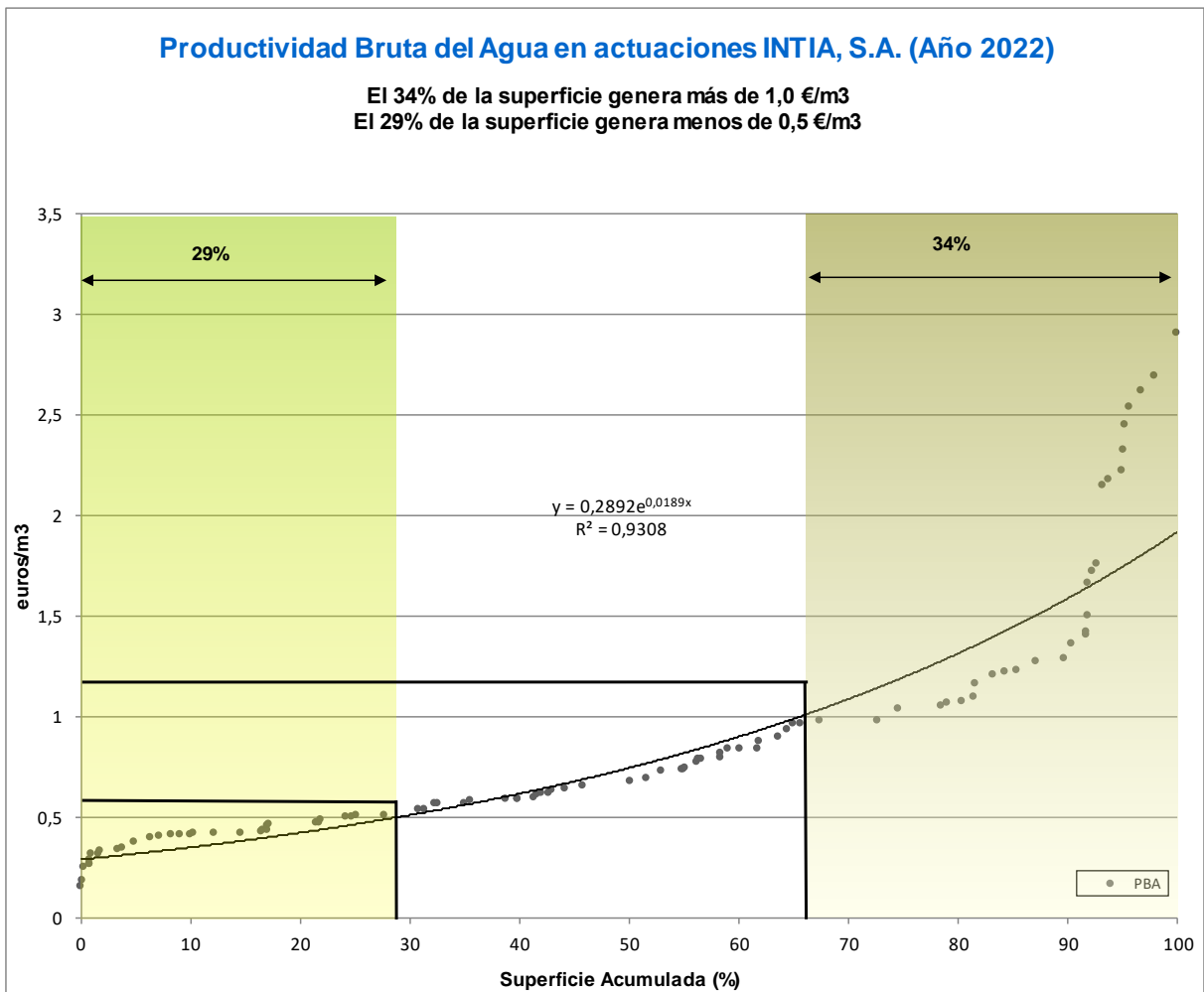
<b>REGADÍO</b>	<b>PBA (euros/m<sup>3</sup>)</b>
CAPARROSO-BALSILLA MARIN	0,74
CAPARROSO-SOTILLO	0,73
TUDELA-MONTES DE CIERZO II	0,73
SECTOR VI CANAL DE NAVARRA	0,73
SECTOR IV.5.1 CANAL DE NAVARRA	0,69
SECTOR IV.4 CANAL DE NAVARRA	0,68
SECTOR XXII ARGA 4 CANAL DE NAVARRA	0,65
BARDENAS REALES-EL FERIAL	0,64
PUENTE LA REINA	0,63
SECTOR XXII ARGA 3 CANAL DE NAVARRA	0,61
GENEVILLA	0,61
VALDEGA-AMPLIACION	0,61
SECTOR V CANAL DE NAVARRA	0,60
FUNES-SOTO MAÑERO	0,59
TUDELA-MONTES DE CIERZO	0,59
SECTOR IX CANAL DE NAVARRA	0,59
CABREDO-MARAÑÓN	0,58
SECTOR IV.3 CANAL DE NAVARRA	0,57
CAPARROSO-LA SARDA	0,57
RIBAFORADA	0,56
SECTOR XXV CANAL DE NAVARRA	0,54
SECTOR XXIV CANAL DE NAVARRA	0,53
SECTOR VII CANAL DE NAVARRA	0,51
SECTOR VIII CANAL DE NAVARRA	0,50
MURILLO EL FRUTO	0,50
VILLAFRANCA	0,49
VIANA-EL TAMARIGAL	0,48
SECTOR XXII ARGA 1 CANAL DE NAVARRA	0,47
CORTES	0,47
JAVIER	0,46
ABÁRZUZA	0,46
URRAÚL BAJO Y LUMBIER	0,43
LUMBIER	0,43
CAPARROSO-BAYUNGA	0,43
SECTOR XXII ARGA 2 CANAL DE NAVARRA	0,42
SECTOR III CANAL DE NAVARRA	0,42
SANTACARA-MÉLIDA: ARASA, ZABALA, OLMOS,	0,42
CABANILLAS - CANAL DE TAUSTE	0,41
AIBAR-EL SASO	0,41
TRAIBUENAS (BAYUNGA)	0,41
PERALTA-MARCILLA (BAYUNGA)	0,40
SECTOR IV.2 CANAL DE NAVARRA	0,39
VILLAFRANCA-BARRANCO AGUA SALADA	0,38
CARCASTILLO	0,34
ARGUEDAS	0,34
SANTACARA-SOTO LOPEZ	0,33
FALCES	0,32
SANTACARA-SOTO ARTICA	0,31
MÉLIDA - SOTO BAJO	0,28



<b>REGADÍO</b>	<b>PBA (euros/m<sup>3</sup>)</b>
MÉLIDA - SOTO LIRIA (BAYUNGA)	0,27
CARCASTILLO - LA ESPERANZA	0,26
SOTO DE AIBAR	0,25
LODOSA-GOBELLA	0,18
CAPARROSO-LAS VALES	0,15

<b>PRODUCTIVIDAD BRUTA DEL AGUA ACTUACIONES INTIA, S.A.</b>	
<b>PBA (euros/m<sup>3</sup>) AÑO 2022</b>	<b>% SUPERFICIE</b>
 Menor o igual que 0,50	29
 Entre 0,50 y 0,75	22
 Entre 0,75 y 1,0	15
 Mayor o igual que 1,0	34






Según el sistema de riego empleado se obtienen los siguientes datos:

POR SISTEMA DE RIEGO	PBA (euros/m <sup>3</sup> )
DE SUPERFICIE (A manta, Tablas)	0,55
PRESIÓN (Aspersión, Localizado)	0,87

## Capítulo 8



# Productividad Bruta por hectárea-actuaciones INTIA, S.A.

**Productividad Bruta por hectárea (euro/ha):** es el valor de producción en euros, por cada hectárea de superficie útil.

En las 98 zonas estudiadas el resultado obtenido es de **4.696 euros/ha**

<b>REGADÍO</b>	<b>Productividad Bruta (euros/ha)</b>
SECTOR XXII ARGÁ 6 CANAL DE NAVARRA	10.642
SECTOR IV.5.2 CANAL DE NAVARRA	10.454
SECTOR XXIII CANAL DE NAVARRA	10.154
TUDELA-VALDETELLAS	9.998
SECTOR XXVI EGA 1 CANAL DE NAVARRA	9.282
MENDAVIA - EL VERGAL	8.787
VALTIERRA	8.396
FUNES	7.926
SECTOR XXII ARGÁ 5 CANAL DE NAVARRA	7.575
MENDAVIA - RUBIO ALTO	7.562
VALTIERRA-LA QUEMADA	7.396
CAPARROSO-SOTILLO	7.341
SECTOR IV.1 CANAL DE NAVARRA	6.817
ABLITAS	6.709
CAPARROSO-BALSILLA MARIN	6.146
SECTOR II.2 CANAL DE NAVARRA	6.082
TUDELA-MONTES DE CIERZO II	6.044
SECTOR X CANAL DE NAVARRA	5.974
SARTAGUDA	5.748
SOTO COMUNAL DE MENDAVIA	5.673
VIANA II	5.661
RIBAFORADA	5.648
ABLITAS-SASO PEDRIZ	5.600
MENDAVIA	5.581
AZAGRA-ARGADIEL	5.540
VILLAFRANCA-MORANTE	5.314
FONTELLAS	5.286
BARGOTA	5.269
FUNES-SOTO MAÑERO	5.238
MÉLIDA (CANAL BARDENAS)	5.207
SECTOR IV.5.1 CANAL DE NAVARRA	5.125
PERALTA-MARCILLA (BAYUNGA)	5.052
BARDENAS REALES-EL FERIAL	5.023
CABANILLAS-FUSTIÑANA	4.962
SECTOR I CANAL DE NAVARRA	4.894
CAPARROSO-LA SARDA	4.868
SESMA I Y II	4.773
CADREITA	4.752
SECTOR XXII ARGÁ 4 CANAL DE NAVARRA	4.742
CASCANTE	4.479
ANDOSILLA	4.464
AZAGRA	4.298

<b>REGADÍO</b>	<b>Productividad Bruta (euros/ha)</b>
VILLAFRANCA	4.273
SAN ADRIÁN-EL MONTE	4.218
CORTES	4.164
CAPARROSO-BAYUNGA	4.143
SECTOR XXII ARGA 3 CANAL DE NAVARRA	4.096
BARGOTA II	4.087
VALDEGA	3.941
MURILLO EL FRUTO	3.923
SECTOR IX CANAL DE NAVARRA	3.891
VIANA	3.759
TUDELA-MONTES DE CIERZO	3.732
CABANILLAS - CANAL DE TAUSTE	3.702
MURCHANTE	3.650
TRAIBUENAS (BAYUNGA)	3.580
VILLAFRANCA-BARRANCO AGUA SALADA	3.522
SESMA III	3.509
SECTOR XXIV CANAL DE NAVARRA	3.504
SANTACARA-MÉLIDA: ARASA, ZABALA, OLMO,	3.460
CORELLA	3.425
ANDOSILLA II	3.409
SECTOR IV.3 CANAL DE NAVARRA	3.380
SECTOR XXII ARGA 1 CANAL DE NAVARRA	3.366
SECTOR VII CANAL DE NAVARRA	3.181
PUENTE LA REINA	3.098
SECTOR II.1 CANAL DE NAVARRA	3.088
VIANA-EL TAMARIGAL	3.083
SECTOR IV.4 CANAL DE NAVARRA	3.028
SANTACARA-SOTO ARTICA	2.982
MÉLIDA - SOTO LIRIA (BAYUNGA)	2.928
VALDEGA-AMPLIACION	2.919
FITERO-HOSPINETE	2.873
SECTOR V CANAL DE NAVARRA	2.756
SECTOR XXII ARGA 2 CANAL DE NAVARRA	2.752
ARGUEDAS	2.727
SECTOR XXV CANAL DE NAVARRA	2.719
AIBAR-EL SASO	2.605
SECTOR IV.2 CANAL DE NAVARRA	2.452
SECTOR III CANAL DE NAVARRA	2.353
ABÁRZUZA	2.336
CABREDO-MARAÑÓN	2.283
GENEVILLA	2.268
FALCES	2.252
SECTOR VIII CANAL DE NAVARRA	2.239
CARCASTILLO	2.145
MÉLIDA - SOTO BAJO	2.095
SANTACARA-SOTO LOPEZ	2.062
JAVIER	1.860
SECTOR VI CANAL DE NAVARRA	1.856
CAPARROSO-LAS VALES	1.829

**REGADÍO**

URRÁUL BAJO Y LUMBIER

1.723

SOTO DE AIBAR

1.714

CARCASTILLO - LA ESPERANZA

1.602





LUMBIER

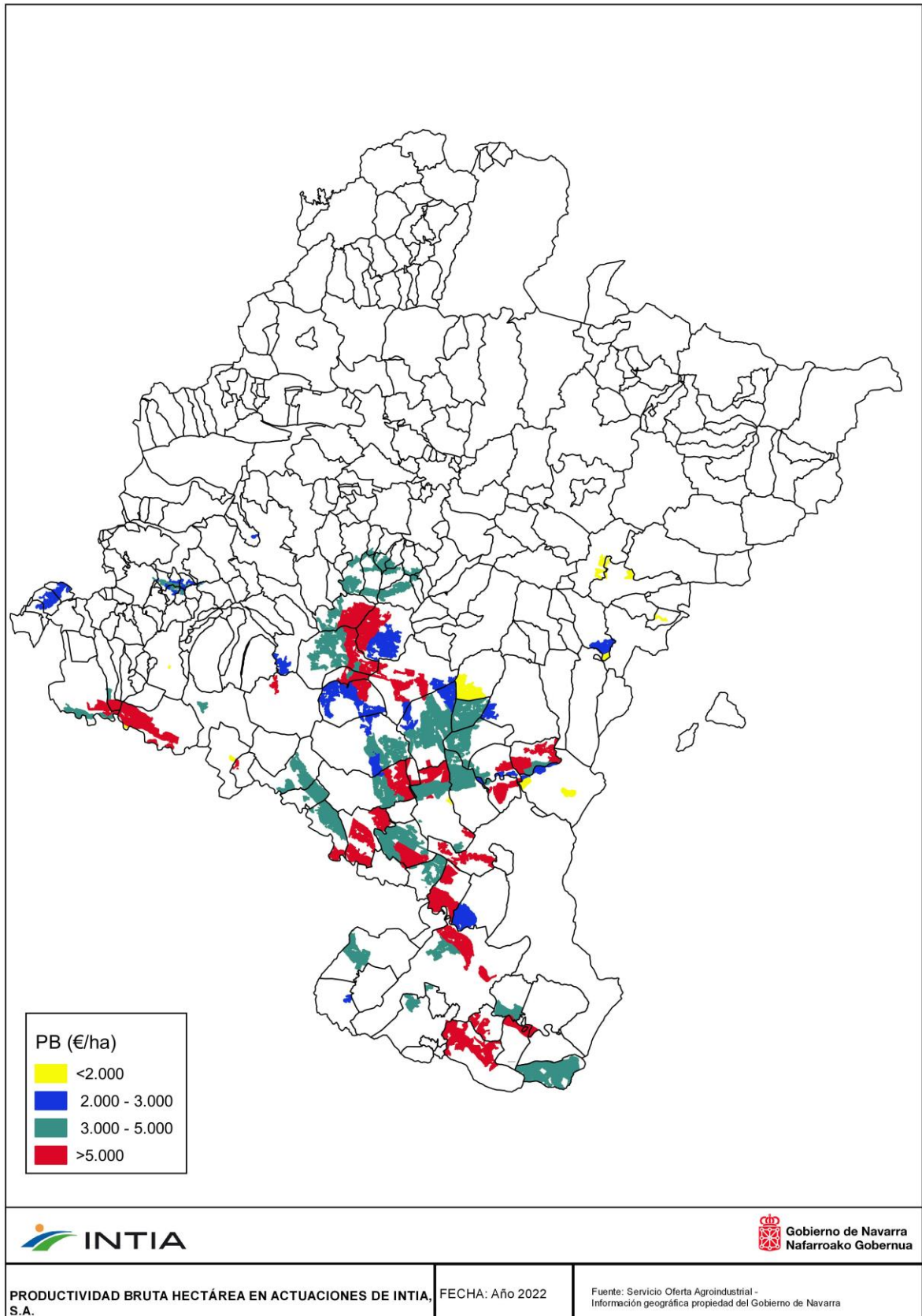
1.509

LODOSA-GOBELLA

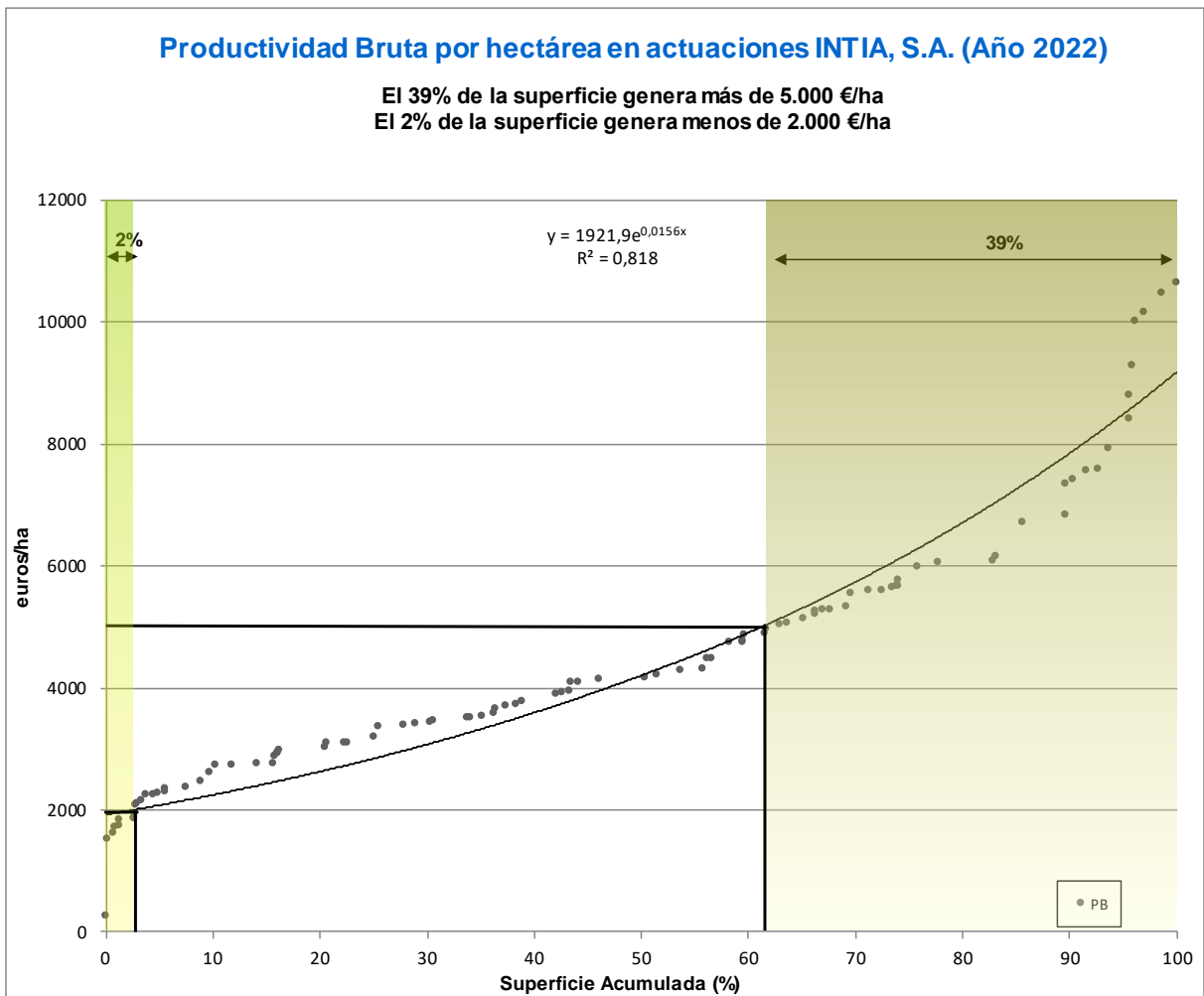
247

**Productividad Bruta (euros/ha)**

PRODUCTIVIDAD BRUTA POR HECTAREA ACTUACIONES INTIA, S.A.	
PB (euros/ha) AÑO 2022	% SUPERFICIE
 Menor o igual que 2.000	2
 Entre 2.000 y 3.000	26
 Entre 3.000 y 5.000	33
 Mayor o igual que 5.000	39







Según el sistema de riego empleado se obtienen los siguientes datos:

POR SISTEMA DE RIEGO	PB (euros/ha)
DE SUPERFICIE (A manta, Tablas)	4.151
PRESIÓN (Aspersión, Localizado)	4.844

## Capítulo 9



# Empleo Generado





**Empleo (Uta/100ha):** es el valor del aumento del empleo (UTA) generado por cada 100 ha de Superficie de Cultivo (SC).

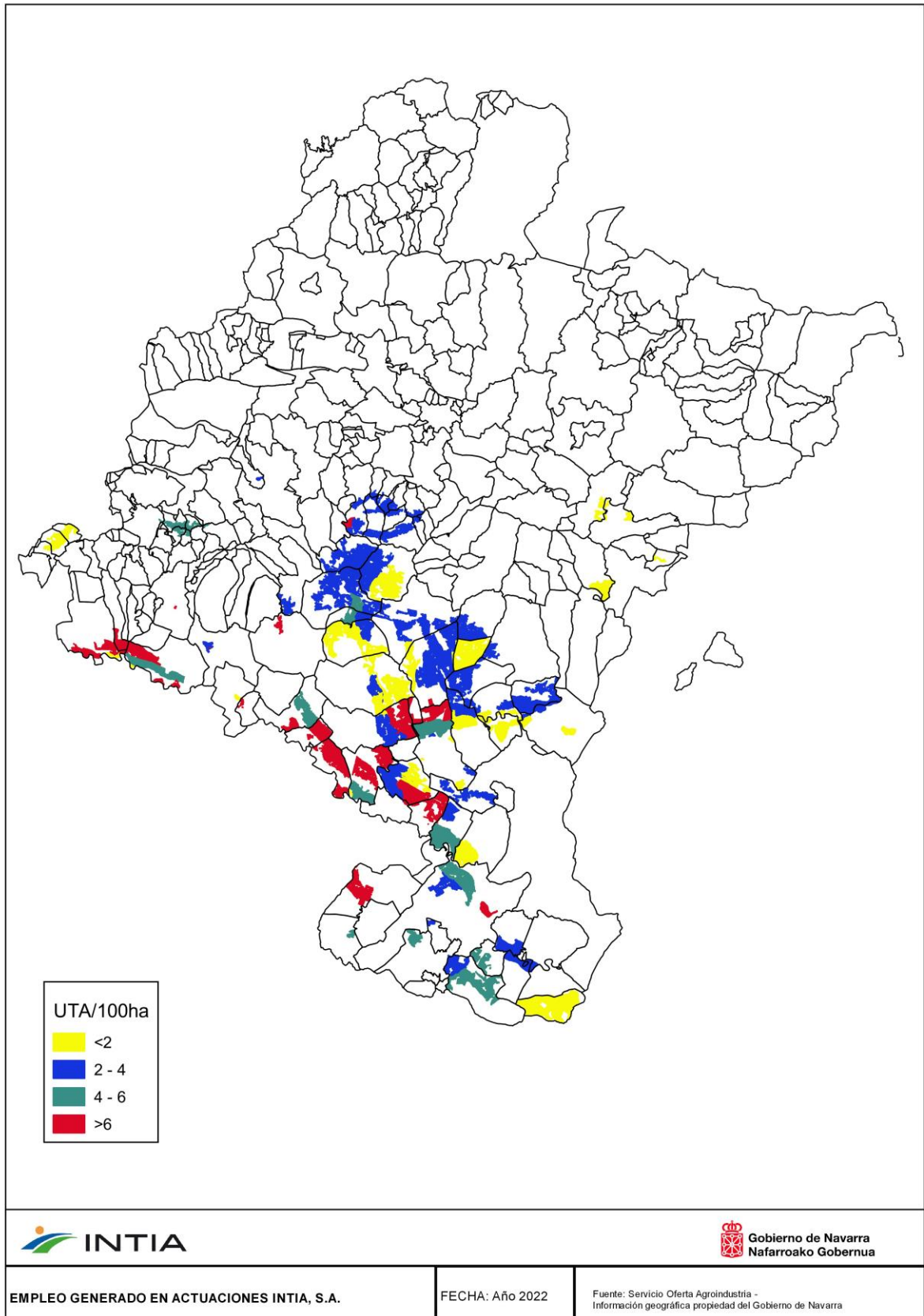
En las 98 zonas estudiadas el resultado obtenido es de **4 UTA/100HA**

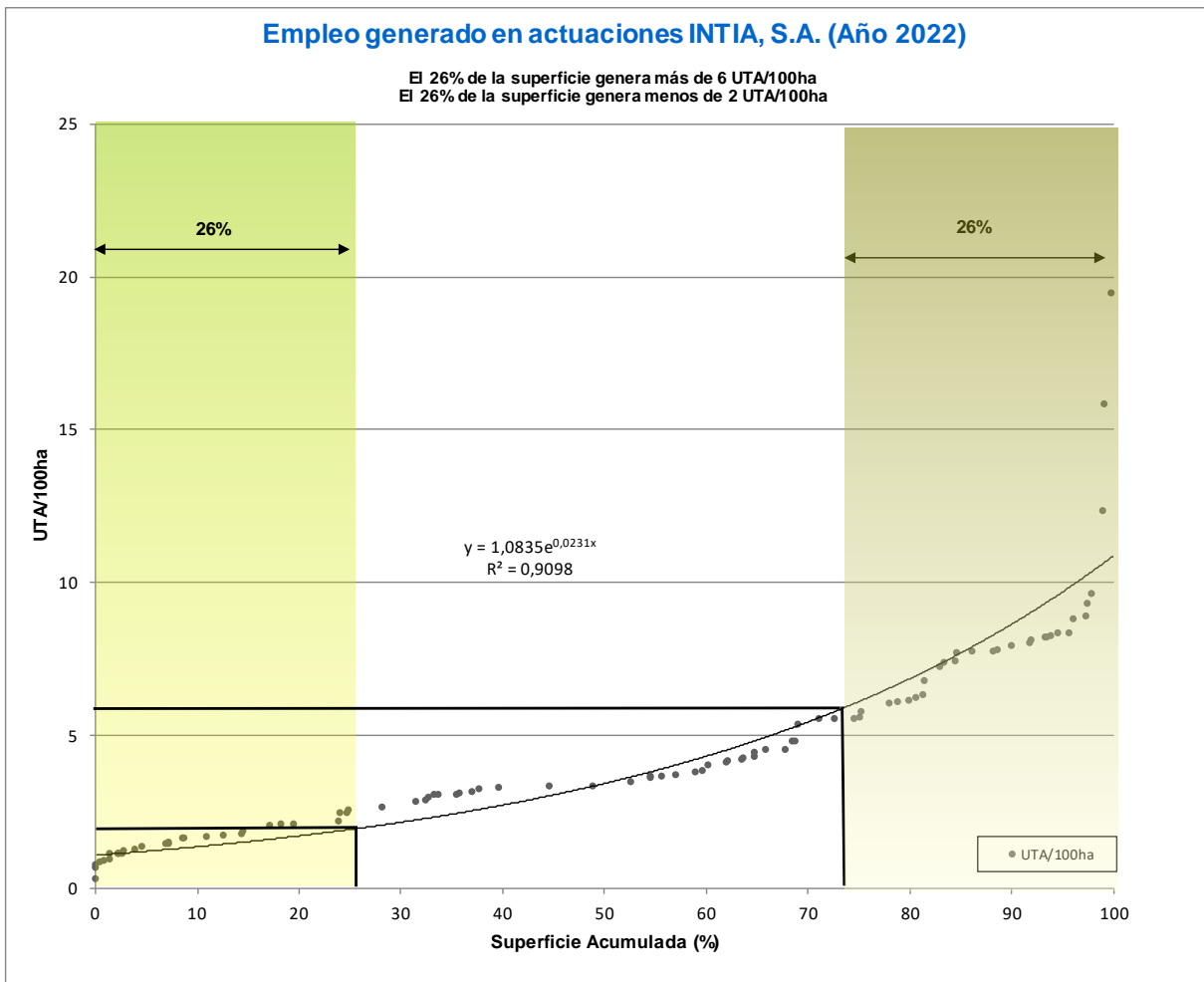
<b>Regadío</b>	<b>UTA/100HA</b>
ABÁRZUZA	4
ABLITAS	6
ABLITAS-SASO PEDRIZ	4
AIBAR-EL SASO	1
ANDOSILLA	8
ANDOSILLA II	6
ARGUEDAS	2
AZAGRA	8
AZAGRA-ARGADIEL	9
BARDENAS REALES-EL FERIAL	3
BARGOTA	8
BARGOTA II	7
CABANILLAS - CANAL DE TAUSTE	3
CABANILLAS-FUSTIÑANA	3
CABREDO-MARAÑÓN	1
CADREITA	12
CAPARROSO-BALSILLA MARIN	3
CAPARROSO-BAYUNGA	5
CAPARROSO-LA SARDA	2
CAPARROSO-LAS VALES	1
CAPARROSO-SOTILLO	4
CARCASTILLO	3
CARCASTILLO - LA ESPERANZA	1
CASCANTE	6
CORELLA	8
CORTES	2
FALCES	2
FITERO-HOSPINETE	6
FONTELLAS	6
FUNES	6
FUNES-SOTO MAÑERO	1
GENEVILLA	1
JAVIER	2
LODOSA-GOBELLA	0
LUMBIER	1
MÉLIDA - SOTO BAJO	1
MÉLIDA - SOTO LIRIA (BAYUNGA)	1
MÉLIDA (CANAL BARDENAS)	2
MENDAVIA	5
MENDAVIA - EL VERGAL	9

<b>Regadío</b>	<b>UTA/100HA</b>
MENDAVIA - RUBIO ALTO	9
MURCHANTE	4
MURILLO EL FRUTO	4
PERALTA-MARCILLA (BAYUNGA)	19
PUENTE LA REINA	8
RIBAFORADA	4
SAN ADRIÁN-EL MONTE	7
SANTACARA-MÉLIDA: ARASA, ZABALA, OLMOS, ARENAL	1
SANTACARA-SOTO ARTICA	1
SANTACARA-SOTO LOPEZ	1
SARTAGUDA	16
SECTOR I CANAL DE NAVARRA	4
SECTOR II.1 CANAL DE NAVARRA	3
SECTOR II.2 CANAL DE NAVARRA	3
SECTOR III CANAL DE NAVARRA	2
SECTOR IV.1 CANAL DE NAVARRA	3
SECTOR IV.2 CANAL DE NAVARRA	2
SECTOR IV.3 CANAL DE NAVARRA	2
SECTOR IV.4 CANAL DE NAVARRA	3
SECTOR IV.5.1 CANAL DE NAVARRA	7
SECTOR IV.5.2 CANAL DE NAVARRA	8
SECTOR IX CANAL DE NAVARRA	3
SECTOR V CANAL DE NAVARRA	4
SECTOR VI CANAL DE NAVARRA	4
SECTOR VII CANAL DE NAVARRA	2
SECTOR VIII CANAL DE NAVARRA	3
SECTOR X CANAL DE NAVARRA	4
SECTOR XXII ARG 1 CANAL DE NAVARRA	5
SECTOR XXII ARG 2 CANAL DE NAVARRA	1
SECTOR XXII ARG 3 CANAL DE NAVARRA	4
SECTOR XXII ARG 4 CANAL DE NAVARRA	4
SECTOR XXII ARG 5 CANAL DE NAVARRA	8
SECTOR XXII ARG 6 CANAL DE NAVARRA	8
SECTOR XXIII CANAL DE NAVARRA	5
SECTOR XXIV CANAL DE NAVARRA	3
SECTOR XXV CANAL DE NAVARRA	3
SECTOR XXVI EGA 1 CANAL DE NAVARRA	8
SESMA I Y II	30
SESMA III	4
SOTO COMUNAL DE MENDAVIA	8
SOTO DE AIBAR	2
TRAIBUENAS (BAYUNGA)	2
TUDELA-MONTES DE CIERZO	4
TUDELA-MONTES DE CIERZO II	5
TUDELA-VALDETELLAS	8
URRAÚL BAJO Y LUMBIER	1
VALDEGA	6
VALDEGA-AMPLIACION	5
VALTIERRA	5

<b>Regadío</b>	<b>UTA/100HA</b>
VALTIERRA-LA QUEMADA	3
VIANA	7
VIANA II	10
VIANA-EL TAMARIGAL	1
VILLAFRANCA	3
VILLAFRANCA-BARRANCO AGUA SALADA	1
VILLAFRANCA-MORANTE	8

<b>EMPLEO GENERADO ACTUACIONES INTIA, S.A.</b>		
<b>UTA/100HA AÑO 2022</b>		<b>% SUPERFICIE</b>
	Menor que 2	26
	Entre 2 y 4	30
	Entre 4 y 6	18
	Mayor o igual que 6	26





Según el sistema de riego empleado se obtienen los siguientes datos:

POR SISTEMA DE RIEGO	UTA/100HA
DE SUPERFICIE (Manta, Tablas)	4
PRESIÓN (Aspersión, Localizado)	4